



**ZARYS HISTORII
STOWARZYSZENIA
GEODETÓW POLSKICH
1969 – 1994**



ZARYS HISTORII STOWARZYSZENIA GEODETÓW POLSKICH



ZARYS HISTORII
TOWARZYSTWA
DEWOTY POLSKICH
1908-1954



STOWARZYSZENIE GEODETÓW POLSKICH

[Handwritten signatures and stamps in red ink]

ZARYS HISTORII STOWARZYSZENIA GEODETÓW POLSKICH

1969 – 1994

WARSZAWA 1995

Komitet Redakcyjny:
przewodniczący –
członkowie:

Stanisław Pachuta;
Zdzisław Adamczewski, Kazimierz Czarnecki,
Stanisław Czarnecki, Stanisław Kluska, Tadeusz Kuźnicki,
Wacław Kłopociński, Hubert Rak, Marian Szymański,
Wojciech Wilkowski.

STOWARZYSZENIE
GEODETÓW POLSKICH

1999 – 1999

Korektor: Donata Piętka, Antoni Modzelewski
Redaktor techniczny: Antoni Modzelewski
Skład i łamanie: Studio KOM, Białystok, ul. Malmeda 3
Druk: Okręgowe Przedsiębiorstwo Geodezyjno-Kartograficzne
S-ka z o.o. w Białymstoku, tel. (48 085) 324-050

ISBN –83–901008-4-3

Zamówienie 821/0553,
Wydanie I. Nakład 2000 egz.,
Format B5, papier offset. 80 g.

SŁOWO WSTĘPNE - OD KOMITETU REDAKCYJNEGO

XXXI Zjazd Delegatów Stowarzyszenia Geodetów Polskich, obradujący w maju 1992 roku w Białymstoku podjął jednomyślną uchwałę zobowiązującą Zarząd Główny SGP do opracowania II tomu "Zarysu Historii Stowarzyszenia Geodetów Polskich" zawierającą działalność jedynej organizacji społecznej geodetów w Polsce w okresie 1969-1994 r.

Zarząd Główny Stowarzyszenia w celu realizowania podjętej Uchwały Zjazdu, w październiku 1992r. powołał Komitet Redakcyjny w składzie: Stanisław PACHUTA - przewodniczący oraz członkowie: Zdzisław ADAMCZEWSKI, Kazimierz CZARNECKI, Stanisław CZARNECKI, Stanisław KLUSKA, Tadeusz KUŹNICKI, Waclaw KŁOPOCIŃSKI, Hubert RAK, Marian SZYMAŃSKI i Wojciech WILKOWSKI.

Komitet Redakcyjny zebrał się na pierwszym roboczym posiedzeniu w dniu 9 listopada 1992 roku. Na posiedzeniu tym Komitet postanowił, że wydawnictwo to winno być kontynuacją pierwszego wydania Zarysu historii SGP wydanego w roku 1970 pod redakcją kol. Stanisława TYMOWSKIEGO, a obejmującego okres lat 1918-1968. Ustalono więc, że będzie to II tom Zarysu historii SGP i obejmie czasokres 1969-1994.

Ponadto Komitet Redakcyjny postanowił, że wydawnictwo obecne składać się będzie z 2-ch części. Część pierwsza zawierać będzie działalność Zarządu Głównego Stowarzyszenia i jego agend, natomiast część druga przedstawi działalność wszystkich Zarządów Oddziałów Wojewódzkich SGP od chwili ich powstania aż do roku 1994. Decyzję utworzenia części drugiej wydawnictwo uzasadnia tym, że w tomie I Zarysu historii nie przedstawiono działalności oddziałów wojewódzkich SGP. Część opisową działalności merytorycznej oddziałów SGP uzupełnia wykaz wszystkich członków każdego oddziału.

Dla uzyskania wszechstronnych danych z całego kraju, komitet opracował wskazówki dla autorów tak części pierwszej jak i drugiej wydawnictwa, które rozkolportowano wśród zainteresowanych.

Komitet Redakcyjny w oparciu o stworzony plan tematyczny wydawnictwa, ustalił szczegółowy program wydawnictwa, dokonał wyboru autorów poszczególnych tematów. Doboru autorów opracowania historii poszczególnych oddziałów dokonały Zarządy Wojewódzkie SGP. Choć w opracowaniu tej publikacji wzięło udział prawie 100 autorów, nie wyczerpuje ona na pewno pełnej historii Stowarzyszenia.

Stowarzyszenie podejmując decyzję wydania II tomu Zarysu swej historii, brało pod uwagę konieczność zebrania i rejestracji wielu faktów historycznych, często przy wykorzystaniu ostatnich możliwości ich źródłowego ujęcia, a także potrzebę pokazania procesu kształtowania się obecnego zawodu i środowiska geodezyjnego. Świadomość przemian i warunków, w jakich dokonywały się one w polskiej geodezji w okresie ostatniego ćwierćwiecza, a w szczególności ostatniego 5-lecia, jest konieczna do zrozumienia i właściwej oceny aktualnego stanu tej dyscypliny nauki, jednocześnie niezwykle ważnego działa techniki w dziedzinie gospodarki, kultury i obronności kraju. Świadomość ta jest wreszcie potrzebna dla dalszej działalności zawodowej i społecznej wielotyśnej rzeszy geodetów polskich, skupionych w ich społecznej organizacji, gdyż pomaga im ona z pełnią patriotyzmu i ideowego zaangażowania budować swoją Ojczyznę.

Komitet Redakcyjny zobowiązał się, że II tom "Zarysu Historii Stowarzyszenia Geodetów Polskich" ukaże się w pierwszej połowie 1995 r., przed kolejnym XXXII Zjazdem Delegatów SGP (12-13.05.1995).

Zobowiązanie zostało zrealizowane, materiał bowiem został przekazany w grudniu 1994 r. do wydawnictwa, którym jest Okręgowe Przedsiębiorstwo Geodezyjno-Kartograficzne w Białymstoku

ku. Dyrektor tego przedsiębiorstwa zobowiązał się dostarczyć dla Stowarzyszenia wydrukowany Zarys historii do końca kwietnia 1995 r.

Dlatego też Komitet Redakcyjny, dziękując Autorom, Przewodniczącym Zarządów Oddziałów SGP oraz Przedsiębiorstwu Geodezyjno-Kartograficznemu w Białymstoku za ich pracę, zwraca się z apelem do środowiska geodezyjnego w Polsce z prośbą o nadsyłanie pod adresem Zarządu Głównego SGP 00-043 Warszawa, ul. Czackiego 3/5 wszelkich uwag i uzupełnień.

Warszawa, w styczniu 1995 roku

Stanisław PACHUTA

Przewodniczący KOMITETU REDAKCYJNEGO

Historia SGP jest tematem, który od wielu lat jest przedmiotem zainteresowania i badań historyków, geografów i socjologów. W tym celu Komitet Redakcyjny, działający przy Zarządzie Głównym SGP, postanowił wydać Zarys Historii SGP, który ma być pierwszym z serii publikacji poświęconych historii SGP.

Zarys Historii SGP jest pierwszym z serii publikacji poświęconych historii SGP. W tym celu Komitet Redakcyjny, działający przy Zarządzie Głównym SGP, postanowił wydać Zarys Historii SGP, który ma być pierwszym z serii publikacji poświęconych historii SGP.

Komitet Redakcyjny, działający przy Zarządzie Głównym SGP, postanowił wydać Zarys Historii SGP, który ma być pierwszym z serii publikacji poświęconych historii SGP.

Pracę nad Zarysem Historii SGP rozpoczęto w 1994 r. W tym celu Komitet Redakcyjny, działający przy Zarządzie Głównym SGP, postanowił wydać Zarys Historii SGP, który ma być pierwszym z serii publikacji poświęconych historii SGP.

Dla usystematyzowania i uporządkowania materiału, który ma być pierwszym z serii publikacji poświęconych historii SGP, Komitet Redakcyjny, działający przy Zarządzie Głównym SGP, postanowił wydać Zarys Historii SGP, który ma być pierwszym z serii publikacji poświęconych historii SGP.

Komitet Redakcyjny, działający przy Zarządzie Głównym SGP, postanowił wydać Zarys Historii SGP, który ma być pierwszym z serii publikacji poświęconych historii SGP.

Zarys Historii SGP jest pierwszym z serii publikacji poświęconych historii SGP. W tym celu Komitet Redakcyjny, działający przy Zarządzie Głównym SGP, postanowił wydać Zarys Historii SGP, który ma być pierwszym z serii publikacji poświęconych historii SGP.

Komitet Redakcyjny, działający przy Zarządzie Głównym SGP, postanowił wydać Zarys Historii SGP, który ma być pierwszym z serii publikacji poświęconych historii SGP.

Zobowiązanie zostało spełnione, materiał został przekazany w grudniu 1994 r. do wydawnictwa, który jest odpowiedzialny za wydanie Zarysu Historii SGP.

PRZEDMOWA

Minęło ćwierć wieku od ukazania się "Zarysu historii organizacji społecznych geodetów polskich" opracowanego przez Stowarzyszenie Geodetów Polskich następcę i kontynuatora tradycji przedstawionych w tamtym opracowaniu.

Nadszedł czas napisania dalszego ciągu historii ruchu stowarzyszeniowego polskich geodetów.

Poprzednie wydanie "Zarysu..." obejmuje działalność Stowarzyszenia Geodetów Polskich w latach 1945-1968 i zamyka je XXII Zjazd Delegatów. Od tego czasu odbyło się dalszych dziewięć zjazdów, które zwoływane były najpierw co dwa, a następnie co trzy lata. Organizacja nasza rozrastała się osiągając w 1989 roku rekordową liczbę 18281 członków. W latach siedemdziesiątych nastąpiła gwałtowna rozbudowa przemysłu, budownictwa mieszkaniowego i drogowego, co spowodowało konieczność rozwoju geodezji inżynieryjno-przemysłowej. Rozwijały się wielkie przedsiębiorstwa geodezyjno-kartograficzne. Pożyczki zaciągane przez Rząd Polski pozwalały na usprzętowanie przedsiębiorstw. Dopływ nowocześniejszego sprzętu wymuszał rozwój nowych technologii. Stowarzyszenie wzięło na siebie obowiązek dokształcania i doskonalenia zawodowego geodetów organizując konferencje naukowo-techniczne, sympozja i kursy doskonalące. Podjęło się nadawania stopni specjalizacyjnych z zakresu geodezji, kartografii, fotogrametrii i teledetekcji.

Trwające od lat starania o zmianę struktury administracji geodezyjnej oraz ustawowe uregulowanie zawodu geodety zaowocowało pewnymi efektami. W 1973 roku włączono służbę geodezyjną gospodarki komunalnej do Głównego Urzędu Geodezji i Kartografii. Uprawnienia władcze w zakresie geodezji pozostały jednak nadal w dwu resortach: administracji i rolnictwie.

W 1983 roku ukazał się przepis prawny regulujący sprawy związane z wykonywaniem zawodu geodety. Zdanie egzaminu przed komisją powołaną przez prezesa GUGiK upoważniało do wykonywania zawodu. W związku z egzaminacyjnymi wymaganiami towarzyszącymi uprawnieniom zawodowym, SGP podjęło szeroką akcję szkoleniową w zakresie znajomości przepisów prawnych i technicznych obowiązujących w geodezji. Kursy ukończyło kilkanaście tysięcy osób.

W minionym ćwierćwieczu rozwijała się pomyślnie współpraca z zagranicą. Była to działalność wielokierunkowa. Z sąsiadami Polski współpracowaliśmy w ramach sekcji geodezyjno-kartograficznej FENTO, organizacji grupującej stowarzyszenia geodezyjne byłych krajów demokracji ludowej i Związku Radzieckiego. Niezależnie od tej działalności prowadzona była współpraca z licznymi krajami Europy i świata w ramach Międzynarodowej Federacji Geodetów (FIG) i Międzynarodowego Towarzystwa Fotogrametrii i Teledetekcji (ISPRS). Na nieco odmiennych zasadach - współpracy dwustronnej - bardzo bliskie kontakty łączyły nas z geodetami jugosłowiańskimi.

Dalej trwały uporczywe zabiegi Stowarzyszenia o uchwalenie ustawy regulującej całokształt spraw związanych z zawodem i organizacją służby geodezyjnej oraz o utworzenie międzyresortowego centralnego organu administracji państwowej w zakresie geodezji i kartografii. Gdy wydawało się, że mamy już wspólnie z administracją opracowany projekt prawa geodezyjnego i kartograficznego - Sejm nagle uchylił dekret o państwowej służbie geodezyjnej i kartograficznej i rozwiązał Główny Urząd Geodezji i Kartografii. Organizacyjnie służba geodezyjna znalazła się w sytuacji w jakiej była przed drugą wojną światową.

Na szczęście władze państwowe szybko zorientowały się, że był to błąd i szybciej ruszyły prace nad ostateczną wersją ustawy regulującej sprawy geodezji i kartografii.

W dniu 17 maja 1989 roku Sejm uchwalił ustawę prawo geodezyjne i kartograficzne. Ponad dwudziestoletnie starania środowiska geodezyjnego zostały uwieńczone powodzeniem. Nie w pełni usatysfakcjonowało to nasze środowisko. Nie było międzyresortowego organu, lecz powstała z inicjatywy SGP, włączona do ustawy instytucja głównego geodety kraju. Prawo określiło również

warunki, jakim powinna odpowiadać osoba wykonująca samodzielne funkcje w dziedzinie geodezji i kartografii, co stało się podstawą powrotu geodetów do grupy wolnych zawodów.

Lata osiemdziesiąte to również narastający kryzys gospodarczy zakończony w tymże 1989 r. kryzysem politycznym, który zaowocował zmianą ustroju społeczno-politycznego w naszym kraju. Był to początek gwałtownych przemian w krajach Europy środkowej i wschodniej i rozpadu Związku Radzieckiego. Zmiany polityczne i ustrojowe nie mogły się nie odbić na naszym Stowarzyszeniu.

W maju 1990 roku w Budapeszcie spotkali się przedstawiciele organizacji geodezyjnych wchodzących w skład FENTO, aby oficjalnie pożegnać się, gdyż faktycznie ta organizacja już nie istniała. W październiku tegoż roku gościliśmy kolegów jugosłowiańskich. Rewizyta miała nastąpić w czerwcu 1991 roku, ale wojna domowa w Jugosławii, a następnie rozpad tej federacji uniemożliwił zarówno rewizytę jak i dalszą współpracę. Stowarzyszeniu pozostała tylko współpraca międzynarodowa prowadzona w ramach FIG i ISPRS.

A co z działalnością krajową Stowarzyszenia?

Pogłębiający się kryzys gospodarczy, zaniechanie prac na dużych inwestycjach i zmiany ustrojowe spowodowały rozpad dużych przedsiębiorstw geodezyjnych, co pociągnęło za sobą zmniejszenie zatrudnienia geodetów i dalej rozpad kół zakładowych SGP, które były podstawą działalności organizacyjnej Stowarzyszenia. Zaczęły się ruchy odśrodkowe dążące do rozbitcia na szereg organizacji regionalnych. Na koniec 1991 roku liczba członków spadła do 7701. Również kryzys finansowy zaczął zagrażać istnieniu Stowarzyszenia. Dopiero rok 1992 przyniósł pewne uspokojenie nastrojów i poprawę sytuacji finansowej.

Obrađujący w Białymstoku XXXI Zjazd Delegatów postanowił bronić jedności organizacyjnej Stowarzyszenia. Zmieniono Statut, starając się dostosować jego postanowienia do nowej sytuacji. Był to punkt zwrotny w dotychczasowej działalności.

W przededniu XXXII Zjazdu Delegatów Stowarzyszenie liczy ponad 8300 członków. Wbrew przewidywaniom rośnie liczba konferencji naukowo-technicznych, sympozjów, narad i kursów oraz liczba uczestniczących w nich osób. Stowarzyszenie jest dalej pożądanym partnerem reprezentującym środowisko geodezyjne w kontaktach z władzami państwowymi, innymi organizacjami i instytucjami zawodowymi. Nawiązaliśmy kontakty z nowymi organizacjami społecznymi geodetów z krajów sąsiednich: Czech, Słowacji, Ukrainy i Litwy oraz Węgier i Bułgarii, a także z organizacją zjednoczonych Niemiec.

W ciągu ostatnich pięciu lat nastąpiły olbrzymie zmiany w usprzętowieniu geodezji. Nowoczesny sprzęt pomiarowy i komputeryzacja wymusiły zmiany technologiczne i organizacyjne w wykonawstwie geodezyjnym. Z drugiej strony zmiany ustrojowe w naszym kraju, a szczególnie prawne uregulowania własności i wolna gra rynkowa w zdobywaniu zamówień na roboty geodezyjne spowodowały zasadnicze zmiany w organizacji wykonawstwa. Wielkie przedsiębiorstwa geodezyjno-kartograficzne uległy częściowej likwidacji bądź przekształceniu w spółki pracownice zatrudniające znacznie mniejszą liczbę geodetów niż to miało miejsce dawniej. Obok tych przedsiębiorstw funkcjonują setki geodetów wykonujących wolny zawód lub setki mniejszych i większych firm geodezyjnych. Powstały nowe organizacje skupiające geodetów, mające na celu ochronę interesów grupowych, jak Krajowy Związek Pracodawców Firm Geodezyjno-Kartograficznych i Geodezyjna Izba Gospodarcza, z którymi współpracujemy i które nie stanowią dla nas konkurencji, gdyż traktują SGP jako reprezentanta interesów wszystkich geodetów, jako miejsce ścierania się poglądów i racji wszystkich grup zawodowych.

Przed Stowarzyszeniem stanęły nowe wyzwania, którym musimy sprostać, jeśli chcemy, aby po upływie następnego ćwierćwiecza miał kto i o czym pisać w trzeciej części "Zarysu historii Stowarzyszenia Geodetów Polskich".

Jestem przekonany, że pierwszymi czytelnikami naszego wydawnictwa będą uczestnicy XXXII Zjazdu Delegatów w Kaliszu, od których w znacznej mierze zależeć będzie dalszy los Stowarzyszenia.

Stanisław KLUSKA
Przewodniczący Stowarzyszenia Geodetów Polskich

Historia Statutu SGP

I. DZIAŁALNOŚĆ ZARZĄDU GŁÓWNEGO SGP

Pierwszy po II wojnie światowej Statut ograniczający działalność zawodową niemieckich pracowników w 1945 roku przez Komisję Organizacyjną Związku Mierniczych Rzeczypospolitej Polskiej. Statut ten podpisany przez Członków Zarządu Głównego Związku Mierniczych Rzeczypospolitej Polskiej:

prof. inż. Edward Wambdowski	prof. inż. Tadeusz
prof. inż. Jan Piotrowski	inż. Piotr
inż. Wacław Nowak	inż. Czesław Wysocki
inż. Bronisław Lipiński	inż. Rosław Zygmunt
inż. Stanisław Jaruz Tymowski	inż. Feliks Partowski
inż. Mieczysław Majewski	inż. Jan Polowycki
inż. Władysław Kępczyński	inż. prof. Wacław Krzywobłoki
inż. Wacław Brzozowski	inż. Stanisław Jankowski
inż. Bronisław Łęcki	inż. Michał Szymanski
inż. Władysław Karłowicz	inż. Władysław Dobrowolski

złożony w dniu 10.07.1945 r. w Wydziale Ogólnym Zarządu Miejskiego m.st. Warszawy z wnioskiem o zatwierdzenie.

Prezydent m.st. Warszawy zatwierdził Statut w dniu 24.10.1945 r. Na podstawie tej decyzji dokonano wpisu do Rejestru Stowarzyszeń i Związków pod Nr 29 Stowarzyszenia pod nazwą "Związek Mierniczych Rzeczypospolitej Polskiej".

Statut zawierał następującą treść:

STATUT ZWIĄZKU MIERNICZYCH RZECZYPOSPOLITEJ POLSKIEJ

I. NAZWA, TEREN DZIAŁALNOŚCI I SIEDZIBA

§ 1. Stowarzyszenie pod nazwą: Związek Mierniczych Rzeczypospolitej Polskiej. Treść skróconego nazwy jest Z.M.R.P.

§ 2. Terenem działalności Związku jest Rzeczpospolita Polska, z siedzibą Zarządu m.st. Warszawa.

§ 3. Działalność Związku poza granicami Polski polega na:

- a) należności do międzynarodowych organizacji zawodowych,
- b) uczestnictwo w kongresach, zjazdach, konferencjach i wyjazdach,
- c) reprezentowanie i za granicą niemieckich polskich.

§ 4. Związek jest osobą prawną.

§ 5. Związek posiada siedzibę w Warszawie, ul. Wesoła 10, z siedzibą górną i dolną oraz oddziałami w miastach, które będą wyznaczone przez władze.

II. CHARAKTER, CELY I ZADANIA

§ 6. Związek jest organizacją zawodową niemieckich, niemieckich pryncypali i niemieckich w celach zawodowych i towarzyskich.

§ 7. Celem Związku jest praca nad rozwojem uczelnia niemieckiej zmierzająca do zapewnienia Państwu odpowiedniego poziomu gospodarczego oraz współdziałanie zawodowe w przemyśle z niemieckimi firmami.

Historia Statutu SGP

Pierwszy po II wojnie światowej Statut ogólnopolskiej organizacji geodezyjnej został opracowany w 1945 roku przez Komitet Organizacyjny Związku Mierniczych Rzeczypospolitej Polskiej. Statut ten podpisany przez Członków Założycieli Związku w osobach:

prof. inż. Edward Warchałowski	inż. Piotr Rybarski
prof. inż. Jan Piotrowski	inż. Czesław Wyszogrodzki
inż. Wacław Nowak	inż. Romuald Zygmunt
inż. Bronisław Lipiński	inż. Felicjan Piątkowski
inż. Stanisław Janusz Tymowski	inż. Jan Różycki
inż. Mieczysław Malesiński	inż. Jan Różycki
inż. Władysław Kępski	inż. Stanisław Kluźniak
inż. Wacław Brzozowski	inż. Michał Szymański
inż. Bronisław Łącki	inż. Bronisław Dąbrowski
inż. Władysław Katkiewicz	

złożono w dniu 10.07.1945 r. w Wydziale Ogólnym Zarządu Miejskiego m.st. Warszawy z wnioskiem o zatwierdzenie.

Prezydent m.st. Warszawy zatwierdził Statut w dniu 24.10.1945 r. Na podstawie tej decyzji dokonano wpisu do Rejestru Stowarzyszeń i Związków pod Nr 29 Stowarzyszenie pod nazwą "Związek Mierniczych Rzeczypospolitej Polskiej".

Statut zawierał następującą treść:

STATUT ZWIĄZKU MIERNICZYCH RZECZYPOSPOLITEJ POLSKIEJ

I. NAZWA, TEREN DZIAŁALNOŚCI I SIEDZIBA

§ 1.

Stowarzyszenie nosi nazwę: Związek Mierniczych Rzeczypospolitej Polskiej. Prawnie zastrzeżonym skrótem nazwy jest Z.M.R.P.

§ 2.

Terenem działalności Związku jest Rzeczpospolita Polska, a siedzibą Zarządu m.st. Warszawa.

§ 3.

Działalność Związku poza granicami Polski polega na:

- na należeniu do międzynarodowych organizacji zawodowych,
- uczestnictwie w kongresach, zjazdach, konferencjach i wystawach,
- reprezentowaniu za granicą mierniczych polskich.

§ 4.

Związek jest osobą prawną.

§ 5.

Związek posiada sztandar według ustalonego wzoru, używa pieczęci z nazwą i godłem oraz odznaki członkowskiej, zatwierdzonych przez władzę.

II. CHARAKTER, CELE I ZADANIA

§ 6.

Związek jednoczy inżynierów geodetów, inżynierów mierniczych, mierniczych przysięgłych i mierniczych w celach zawodowych i towarzyskich.

§ 7.

Celem Związku jest: praca nad rozwojem techniki mierniczej zmierzająca do zapewnienia Państwu największego rozkwitu gospodarczego oraz współdziałanie zawodowe w przygotowaniu obronności kraju.

§ 8.

Do zadań Związku należy:

- a) praca nad rozwojem i podniesieniem poziomu wiedzy zawodowej,
- b) wydawanie o zagadnieniach mierniczych bezstronnej i technicznie słusznej opinii, mającej na celu dobro Rzeczypospolitej,
- c) reprezentowanie ogółu mierniczych wobec społeczeństwa, władz państwowych, samorządowych oraz organizacji społecznych, krajowych i zagranicznych,
- d) obrona interesów zawodowych ogółu mierniczych,
- e) czuwanie nad przestrzeganiem przez swych członków zasad etyki przy wykonaniu zawodu i w życiu publicznym,
- f) udzielanie pomocy materialnej swym członkom,
- g) popieranie rozwoju życia koleżeńkiego i towarzyskiego swoich członków.

III. ŚRODKI DZIAŁANIA

§ 9.

Powyższe cele Związków realizuje, z zachowaniem obowiązujących przepisów prawa, przez:

- a) krzewienie wiedzy zawodowej, organizowanie współpracy ogółu mierniczych w dziedzinie naukowej, zawodowej, społecznej i gospodarczej, organizowanie zebrań odczytowo-dyskusyjnych, konferencji, zjazdów, kursów, wycieczek, pokazów, wystaw, konkursów itp.,
- b) współpracę z zakładami naukowymi, instytucjami rządowymi, samorządowymi oraz organizacjami społecznymi, w szczególności technicznymi w kraju i za granicą,
- c) zakładanie oddziałów Związku,
- d) tworzenie sekcji, komisji, kół zawodowych, poświęconych odrębnym dziedzinom techniki lub zagadnieniom specjalnym,
- e) zakładanie poradni zawodowych i posiadanie organu orzecznictwa zawodowego,
- f) podejmowanie i popieranie technicznej działalności wydawniczej, w szczególności wydawanie własnego organu prasowego, tworzenie bibliotek, zbiorów i instytutów badawczych,
- g) podejmowanie starań o skoordynowanie pracy między ogółem mierniczych, a innymi organizacjami zawodowymi z dziedzin pokrewnych,
- h) współdziałanie z innymi organizacjami na polu rozwoju miernictwa polskiego,
- i) występowanie w obronie interesów zawodowych ogółu mierniczych,
- k) tworzenie biur pośrednictwa pracy, funduszy stypendialnych i zapomogowych,
- l) organizowanie życia towarzyskiego członków Związku,
- m) gromadzenie środków materialnych, potrzebnych do wykonywania określonych powyżej zadań.

IV. CZŁONKOWIE: ICH PRAWA I OBOWIĄZKI

§ 10.

Członkowie Związku dzielą się na honorowych i zwyczajnych.

§ 11

Godność członka honorowego nadaje Walne Zgromadzenie Delegatów na wniosek Zarządu Głównego osobom, które położyły szczególne zasługi na polu nauki i techniki lub przyczyniły się wybitnie do rozwoju Związku.

§ 12.

Członkiem zwyczajnym może być obywatel polski, cieszący się nienaganną opinią, który:

- a) posiada uprawnienia mierniczego przysięgłego lub mierniczego górniczego, lub
- b) posiada dyplom inżyniera geodety względnie inżyniera mierniczego, nabyty zgodnie z obowiązującymi w Polsce przepisami, lub
- c) jest absolwentem średniej szkoły mierniczej, względnie jest kandydatem na mierniczego przysięgłego albo mierniczego górniczego, lub
- d) pracował zawodowo w charakterze technika mierniczego przynajmniej 10 lat bez przerwy przed 1/IX.1939 r. i pracuje nadal w miernictwie.

§ 13.

Członków zwyczajnych przyjmuje Zarząd Główny ZM.R.P. na wniosek Zarządu Oddziału, na podstawie pisemnej deklaracji, podpisanej przez dwóch wprowadzających członków zwyczajnych oraz wypełnionego kwestionariusza zawierającego dane osobowe kandydata.

§ 14.

Członkowie honorowi i zwyczajni Z.M.R.P. mają pełne prawa brania udziału w życiu i działalności Związku oraz korzystają z jego agend i urządzeń w sposób przewidziany niniejszym statutem i regulaminami szczegółowymi.

§ 15.

Wszystkich członków Z.M.R.P. obowiązuje podporządkowanie się postanowieniom niniejszego statutu, regulaminom sekcji, i komisji oraz prawomocnym uchwałom władz Związku. Członkowie Z.M.R.P. nie mogą należeć do innych stowarzyszeń mierniczych o charakterze zawodowym.

§ 16.

Wysokość składek rocznych, wpłaconych przez Oddziały do Zarządu Głównego i terminy ich płacenia, uchwała Walne Zgromadzenie Delegatów Z.M.R.P. Prócz tych składek Oddziały i sekcje mają prawo dodatkowego opodatkowania swych członków na swoje cele specjalne. Składki opłacają tylko członkowie zwyczajni. Zarząd Główny ma prawo, w wyjątkowych wypadkach, zwolnić członka zwyczajnego od opłaty składki członkowskiej na określony czas, częściowo lub całkowicie.

§ 17.

Utrata praw członkowskich następuje:

- a) na skutek dobrowolnego ustąpienia członka ze Związku. Zgłoszenie o ustąpieniu powinno być wniesione na piśmie i po uregulowaniu wszystkich zobowiązań do końca roku obrachunkowego,
- b) na skutek zalegania w opłatach składek przez jeden rok. Wniosek przedstawia Zarząd Oddziału, a o skreśleniu orzeka Zarząd Główny,
- c) na podstawie orzeczenia Sądu Koleżeńskiego. Do czasu wydania takiego orzeczenia zarząd może zawiesić członka z jego prawach,
- d) na podstawie prawomocnego wyroku Sądów Państwowych za przestępstwo w chęci zysku.

V. FUNDUSZE ZWIĄZKU

§ 18.

Na fundusze Związku składają się:

- a) wpisowe i składki członkowskie,
- b) darowizny, legaty, zapisy, zapomogi,
- c) dochody z nieruchomości, procentów, wydawnictw, odczytów i imprez.

§ 19.

Rachunkowość i księgi Związku prowadzi Zarząd Główny według przepisów prawa i przyjętych zwyczajów.

§ 20.

Rok sprawozdawczy Związku trwa od 1 stycznia do 31 grudnia.

VI. WŁADZE ZWIĄZKU

§ 21.

Władzami Związku są:

- a) Walne Zgromadzenie Delegatów,
- b) Zarząd Główny,
- c) Główna Komisja Rewizyjna,
- d) Główny Sąd Koleżeński.

A. WALNE ZGROMADZENIE DELEGATÓW.

§ 22.

Walne Zgromadzenie Delegatów jest najwyższą władzą Związku i bywa zwyczajne i nadzwyczajne.

§ 23.

Delegaci na Walne Zgromadzenie wybierani są każdorazowo przez Walne Zgromadzenie członków Oddziału Związku w ilości po jednym delegacie na każdą pełną lub zaczęłą dziesiątkę członków swego Oddziału.

§ 24.

Delegaci Oddziałów Związku nie mogący przybyć na Walne Zgromadzenie Delegatów mogą upoważnić pisemnie innych delegatów swego Oddziału do głosowania w ich imieniu.

§ 25.

Zwyczajne Walne Zgromadzenie Delegatów odbywa się raz na rok. Zwołuje je Zarząd Główny Związku przez rozesłanie Zarządom Oddziałów pisemnych zawiadomień na 4 tygodnie przed datą Walnego Zgromadzenia.

§ 26.

Nadzwyczajne Walne Zgromadzenie Delegatów może być zwołane:

- a) na podstawie uchwały poprzedniego Walnego Zgromadzenia Delegatów,
- b) z inicjatywy Zarządu Głównego Z.M.R.P.
- c) na wniosek Głównej Komisji Rewizyjnej,
- d) na pisemne żądanie przynajmniej dwóch Oddziałów Wojewódzkich. W tym wypadku muszą być podane sprawy, dla których ma być zwołane Nadzwyczajne Walne Zgromadzenie Delegatów. Zarząd Główny Związku obowiązany jest zwołać Nadzwyczajne Walne Zgromadzenie Delegatów w ciągu 2 miesięcy od daty otrzymania żądania.

§ 27.

Walne Zgromadzenie Delegatów, zwyczajne i nadzwyczajne, otwiera Prezes Zarządu Głównego Z.M.R.P. lub jego zastępca, po czym wybierany jest spośród obecnych przewodniczący Zgromadzenia, dwóch asesorów, sekretarz i zastępca sekretarza, którzy prowadzą protokół Zgromadzenia. Osoby te nie mogą być członkami Zarządu Głównego lub Głównej Komisji Rewizyjnej. Regulamin Walnych Zgromadzeń winien być uchwalony przez I Walne Zgromadzenie Delegatów.

§ 28.

Walne Zgromadzenie Delegatów jest prawomocne bez względu na ilość obecnych członków. Uchwały zapadają zwykłą większością głosów. Przy równej liczbie głosów decyduje głos Przewodniczącego. Uchwały dotyczące zmiany statutu wymagają obecności podczas głosowania 2/3 ogólnej liczby głosów delegatów wszystkich oddziałów Z.M.R.P. Uchwały o likwidacji i postanowienia o majątku Związku wymagają obecności podczas głosowania 2/3 ogólnej liczby głosów delegatów wszystkich Oddziałów Z.M.R.P. Wniosek o likwidacji powinien być rozpatrywany i głosowany na dwu kolejnych Walnych Zgromadzeniach, które muszą się odbyć w odstępie czasu nie mniejszym od trzech miesięcy i nie dłuższym od 1 roku.

Wolne wnioski zgłoszone bezpośrednio na Walnym Zgromadzeniu mogą być na nim omawiane i głosowane za zgodą zwykłej większości obecnych.

§ 29.

Do zakresu działalności Walnego Zgromadzenia Delegatów należy:

- a) rozważanie i zatwierdzanie przedstawionego przez Zarząd Główny Z.M.R.P. rocznego sprawozdania budżetu i bilansu,
- b) uchwały w przedmiocie sprawozdania Głównej Komisji Rewizyjnej,
- c) uchwalanie planu działalności,
- d) wybór władz Związku i nadawanie godności członków honorowych,
- e) rozpatrywanie i uchwalanie wniosków zgłaszanych przez Zarząd Główny lub Zarządy Oddziałów,
- f) rozpatrywanie odwołań członków od decyzji Zarządu Głównego,
- g) rozstrzyganie o zmianie statutu,
- h) ustalanie wysokości składki członkowskiej,
- i) rozstrzyganie o likwidacji Związku,
- j) decyzja w sprawie zbycia, zastawu lub obciążenia majątku nieruchomości.

§ 30.

Wnioski na Walne Zgromadzenie Delegatów zgłaszane przez Zarządy Oddziałów lub podpisane przez 20 członków zwyczajnych Z.M.R.P. powinny być złożone Zarządowi Głównemu przynajmniej na 5 tygodni przed terminem Walnego Zgromadzenia.

§ 31.

Protokół Walnego Zgromadzenia Delegatów, podpisany przez Przewodniczącego i sekretarza Zgromadzenia lub też zastępcę przewodniczącego i sekretarza Zgromadzenia, powinien być przesłany przez Prezydium Walnego Zgromadzenia Prezesowi Z.M.R.P. najpóźniej w ciągu 2 tygodni od daty Walnego Zgromadzenia.

B. ZARZĄD GŁÓWNY

§ 32.

Zarząd Główny składa się z 9 członków: Prezesa, 8 członków wszyscy wybierani przez Walne Zgromadzenie Delegatów. Prezes wybierany jest imiennie. Zarząd sprawuje swój mandat przez 2 lata. Corocznie ustępuje jeden z wiceprezesów i 3 członków Zarządu.

Po pierwszym roku przez losowanie, w latach następnych według starszeństwa wyboru. Ustępujący członkowie Zarządu mogą być wybierani ponownie. Poza tym do Zarządu Głównego wchodzi z pełnią praw członków Zarządu: prezesi Oddziałów Związku i redaktor organu prasowego.

W wypadku ustąpienia członka Zarządu z wyboru w ciągu kadencji Zarząd Główny ma prawo na jego miejsce zaprosić innego członka Z.M.R.P. z tym, by ogólna liczba osób kooptowanych nie przekroczyła trzech. Mandaty osób kooptowanych trwają do najbliższego Walnego Zgromadzenia Zwyczajnego.

§ 33.

Zarząd Główny wybiera spośród siebie dwóch wiceprezesów, sekretarza, skarbnika oraz przeprowadza podział czynności między poszczególnych członków.

§ 34.

Zebrania Zarządu Głównego odbywają się w terminach ustalonych przez regulamin Zarządu.

§ 35.

Do prawomocności uchwał Zarządu potrzebna jest obecność przynajmniej 6-ciu członków, w tej liczbie Prezesa lub jednego wiceprezesa. Uchwały Zarządu powinny być protokolowane.

§ 36.

Do obowiązków Zarządu należy:

- a) kierowanie sprawami Związku w myśl postanowień niniejszego statutu, uchwał Walnych Zgromadzeń Delegatów i własnych,
- b) kierownictwo i reprezentowanie Związku,
- c) przygotowanie i przedstawianie sprawozdań rocznych, bilansów, budżetów, planów pracy itd.
- d) gromadzenie materiałów i przygotowanie wniosków na Walne Zgromadzenie,
- e) zwoływanie Walnych Zgromadzeń Delegatów,
- f) prowadzenie księgowości i korespondencji,
- g) zatwierdzanie powstania i rozwiązywania Oddziałów Z.M.R.P.
- h) powoływanie Sekcji i Komisji oraz decyzje o ich rozwiązaniu,
- i) opracowywanie i zatwierdzanie regulaminów wszelkich organów Związku,
- j) przyjmowanie członków zwyczajnych oraz stawianie wniosków na Walnym Zgromadzeniu o nadanie godności członka honorowego,
- k) zarządzanie majątkiem Związku.

§ 37.

Wszelkie zobowiązania, akty, umowy, czeki, weksle i pełnomocnictwa podpisują:

- a) prezes lub upoważniony wiceprezes Zarządu Głównego
- b) skarbnik lub jego zastępca bądź jeden z upoważnionych członków Zarządu Głównego.

Wszelką korespondencję zewnętrzną podpisuje:

- a) prezes lub wiceprezes bądź upoważniony członek Zarządu Głównego
- b) sekretarz lub jego zastępca.

§ 38.

Prezes Zarządu Głównego:

- a) reprezentuje Związek,
- b) kieruje całokształtem działalności Zarządu,
- c) przewodniczy na zebraniach Zarządu,
- d) zagaja Walne Zgromadzenia.

§ 39.

W razie nieobecności Prezesa czynności jego przejmuje jeden z wiceprezesów. W wypadku ustąpienia prezesa lub wiceprezesa Zarząd Główny ma prawo powierzyć jednemu ze swych członków czynności osoby ustępującej.

§ 40.

Prezes, wiceprezesi, sekretarz i skarbnik tworzą Prezydium Zarządu Głównego, które kieruje działalnością Związku na prawach Zarządu Głównego, zdając sprawę z dokonanych czynności na najbliższym zebraniu Zarządu Głównego.

Zebrań Prezydium Zarządu Głównego odbywają się w miarę potrzeby. Do prawomocności uchwał przedsięwziętych przez Prezydium wymagana jest obecność Prezesa lub jednego wiceprezesa i 2 członków Prezydium, to jest trzech osób.

C. GŁÓWNA KOMISJA REWIZYJNA

§ 41.

Główna Komisja Rewizyjna składa się z 3 członków i 2 zastępców wybieranych przez Walne Zgromadzenie Delegatów na przeciąg 3 lat. Po pierwszym roku ustępuje jeden z członków przez losowanie, a następnie według starszeństwa wyboru.

§ 42.

Obowiązkiem Komisji Rewizyjnej jest: badanie wykonania budżetu oraz sprawdzanie przynajmniej raz do roku stanu kasy, ksiąg rachunkowych i dokumentów.

§ 43.

Swoje uwagi, sprawozdania i wnioski Komisja Rewizyjna składa Zarządowi Głównemu na piśmie na 7 dni przed Walnym Zgromadzeniem.

§ 44.

Komisja Rewizyjna wnosi na Walne Zgromadzenie Delegatów wniosek w sprawie udzielenia Zarządowi absolutorium.

§ 45.

Komisja Rewizyjna kieruje się regulaminem uchwalonym przez siebie, a zatwierdzonym przez Walne Zgromadzenie.

D. SĄDY KOLEŻEŃSKIE

§ 46.

Sądy Koleżeńskie powoływane są do rozpatrywania i sądzenia sporów wynikłych między członkami Związku albo między członkami Związku a osobami fizycznymi lub prawnymi spoza Związku, w tym wypadku na ich żądanie lub za ich zgodą.

§ 47.

Wojewódzki Sąd Koleżeński istnieje przy każdym Oddziale posiadającym co najmniej 30 członków, mniejsze oddziały wybierają wspólny sąd. Jako instancja odwoławcza istnieje Główny Sąd Koleżeński. Regulamin sądów oraz zakres kompetencji, opracowane przez Główny Sąd Koleżeński i zatwierdzone przez Walne Zgromadzenie Delegatów, obowiązują Sądy przy wszystkich Oddziałach.

§ 48.

Główny Sąd Koleżeński składa się: z 9 członków, wybierających spośród swego grona Przewodniczącego i sekretarza. Członkowie wybierani są przez Walne Zgromadzenie Delegatów na przeciąg 3 lat. W pierwszej kolejności ustępuje trzech członków Sądu Koleżeńskiego według losowania, dalej członkowie ustępują według starszeństwa wyboru. Sąd Koleżeński przy Oddziale składa się z 6 członków wybieranych na trzy lata przez Walne Zgromadzenie członków Oddziału. W pierwszej kolejności ustępuje dwóch członków według losowania, dalej według starszeństwa wyboru.

Komplet sądzących w sądach obydwu instancji składa się co najmniej z 3 członków.

V. SEKCJE, KOMISJE, KOŁA ZAKŁADOWE I KOŁA KOLEŻEŃSKIE

§ 49.

Przy Zarządzie Głównym i Oddziałach mogą istnieć:

- a) Sekcje jako organa wykonawcze Zarządów w dziedzinie działalności naukowo-technicznej Związku,
- b) Komisje jako organa Zarządów w dziedzinie organizacyjnej,
- c) Koła skupiające członków Związku według specjalizacji zawodowych i zainteresowań artystycznych, sportowych, koleżeńskich itp.

§ 50.

Powoływanie i rozwiązywanie Sekcji, Komisji i Kół, jak również zatwierdzanie ich regulaminów, należy do Zarządów Oddziałów, przy których istnieją.

VI. ODDZIAŁY ZWIĄZKU

§ 51.

Członkowie Z.M.R.P. na terenie poszczególnych województw tworzą Oddziały Wojewódzkie Z.M.R.P., do których należą oni automatycznie, z tytułu swego członkostwa w Związku.

Oddziały Wojewódzkie powołuje Zarząd Główny. Oddziały rządzą się niniejszym statutem oraz regulaminami, uchwalonymi przez Walne Zgromadzenie Delegatów na wniosek Zarządu Głównego. Oddziały nie mają własnych statutow.

§ 52.

Władzami Oddziałów Wojewódzkich są:

- | | |
|--|-------------------------------|
| a) Walne Zgromadzenie członków Oddz. Woj., | b) Zarząd Oddziału, |
| c) Komisja Rewizyjna, | d) Wojewódzki Sąd Koleżeński. |

§ 53.

Zarząd Oddziału Wojewódzkiego jest organem wykonawczym uchwał Walnego Zgromadzenia członków Oddziału Wojewódzkiego i zleceń Zarządu Głównego, reprezentuje Oddział i kieruje pracami tego Oddziału.

§ 54.

Zarząd Oddziału składa się z prezesa, wiceprezesa, sekretarza, skarbnika i 1 członka oraz 2 zastępców, wybieranych corocznie przez Walne Zgromadzenie członków Oddziału.

§ 55.

Komisja Rewizyjna składa się z trzech członków i dwóch zastępców wybieranych corocznie przez Walne Zgromadzenie członków Oddziału.

§ 56.

W razie niezorganizowania Oddziału Wojewódzkiego przez członków Związku, zamieszkujących na terenie danego województwa, w okresie ustalonym, Zarząd Główny może wyznaczyć delegata Związku na dane województwo.

Kompetencje i zakres działalności delegatów określi regulamin, uchwalony przez Zjazd Delegatów na wniosek Zarządu Głównego.

VII. LIKWIDACJA ZWIĄZKU

O likwidacji Związku i przeznaczeniu jego majątku rozstrzyga Walne Zgromadzenie Delegatów zgodnie z §§ 28 i 29 statutu. Pozostały po likwidacji majątek Związku zostanie przekazany na cele społeczne.

Na mocy decyzji Prezydenta m.st. Warszawa z dn. 24 października 1945 r. L.dz.OII-1965/45, wydanej na podstawie art. 21 Prawa o stowarzyszeniach z dn. 27 października 1932 r. (Dz.U.R.P. Nr 94 poz. 808), wpisano do Rejestru Stowarzyszeń i Związków pod Nr 29 Stowarzyszenie pod nazwą "Związek Mierniczych Rzeczypospolitej Polskiej".

Za Prezydenta m.st. Warszawy

/-/ K. Granoszewski

Z-ca Naczelnika Wydziału Ogólnego

Statut niniejszy w powyższym brzmieniu zawiera zmiany zatwierdzone decyzją Prezydenta m.st. Warszawy z dnia 6 grudnia 1945 r. L.dz.OII-1965/45 wydaną na podstawie art. 28 Prawa o Stowarzyszeniach z dnia 27 października 1932 r. (Dz.Ust.R.P. Nr 94 poz. 808).

Pieczęć okrągła z godłem

Zarząd Miejski w Mieście Stoł. Warszawie

Za prezydenta M.st. Warszawy

- podpis

Naczelnik Wydziału Ogólnego

Zanim Statut został zatwierdzony, odbyło się w dniach 15-16.09.1945 r. w Warszawie pierwsze Walne Zgromadzenie Delegatów Z.M.R.P. Zgromadzenie przyjęło Statut wprowadzając do niego szereg zmian, między innymi:

- wykreślono możliwość powoływania członków korespondentów,
- zmieniono kryteria przyjmowania członków zwyczajnych,
- postanowiono, że członkowie ZMRP nie mogą należeć do innych stowarzyszeń o charakterze zawodowym,
- uszczegółowiono składy osobowe władz oddziałów.

Zmiany te zostały zatwierdzone przez Prezydenta m.st. Warszawy w dniu 6.12.1945 r.

Od tego czasu Statut ZMRP spełniał wszystkie warunki wymagane przez prawo o stowarzyszeniach, mianowicie: uchwalony został przez Zgromadzenie Delegatów i zatwierdzony przez władzę rejestracyjną.

Na II i III Walnym Zgromadzeniu Delegatów ZMRP wprowadzono do Statutu szereg zmian, z bardziej znaczących należy wymienić:

- Zarząd główny otrzymał uprawnienia do organizowania przy Związku agend autonomicznych.
- zrezygnowano z możliwości organizowania instytutów badawczych,
- umożliwiono wstępowanie do Związku mierniczym przysięgłym, mierniczym górniczym i praktykantom,
- skreślono zapis, który umożliwiał zgłaszanie delegatów na Zgromadzeniu przez 20 członków zwyczajnych ZMRP,
- szerzej w Statucie uwzględniono odrębność mierniczych górniczych,
- zmieniono rozdział dotyczący Sądów Koleżeńskich.

W roku 1949 Związek Mierniczych Rzeczypospolitej Polskiej podczas IV Walnego Zgromadzenia Delegatów, które odbyło się w dniach 5-6.03.1949 r., przystąpił do Naczelnej Organizacji Technicznej.

Konsekwencją tej decyzji była konieczność wprowadzenia daleko idących zmian w Statucie, dostosowując go do wymogów Naczelnej Organizacji Technicznej. Projekt nowych zapisów przedstawiono na Walnym Zgromadzeniu, gdzie zostały przyjęte z zaleceniem uzgodnienia ich z władzami NOT i władzami państwowymi.

Do podstawowych nowych uregulowań należy zaliczyć:

- ograniczono samodzielność Związku w prowadzeniu współpracy z zagranicą,
- usunięto wszystkie zapisy dotyczące obrony interesów zawodowych ogółu członków,
- wprowadzono członkostwo nadzwyczajne dla osób należących do innych stowarzyszeń działających w NOT,
- zmieniono nazwę "Walnego Zgromadzenia Delegatów" na "Zjazd Delegatów",
- wstawiono zapis, na mocy którego Rada Główna NOT mogła zwołać Nadzwyczajny Zjazd Delegatów,
- Zjazd Delegatów nie mógł powziąć uchwały stojącej w sprzeczności ze Statutem NOT lub uchwałami Walnego Zgromadzenia Delegatów NOT,
- zdecydowano, że Zjazdy Delegatów będą odbywały się corocznie, kadencja Prezesa ZMRP będzie trwała 1 rok, kadencja Zarządu Głównego - 3 lata, z tym, że co roku wymienia się trzech członków Zarządu Głównego, kadencja Głównej Komisji Rewizyjnej - 1 rok, kadencja Głównego Sądu Koleżeńkiego - 3 lata, z tym, że co roku wymienia się trzech członków Sądu.

W czasie trwania VI Zjazdu Delegatów ZMRP, który odbył się w dniach 16-17.03.1951r. podjęto decyzję wprowadzenia kilku zmian do obowiązującego Statutu, jednak nie zostały one zatwierdzone przez władzę rejestracyjną z uwagi na trwające rozmowy w sprawie wprowadzenia Statutu Ramowego Stowarzyszeń Naukowo-Technicznych. Tego typu Statut został opracowany przez Naczelną Organizację Techniczną i zatwierdzony decyzją Prezydium Rady Narodowej w m.st. Warszawie w dniu 7.02.1953 r.

Na VII Zjeździe Delegatów 28-29.03.1953 r. przedstawiono pod obrady projekt nowego Statutu ZMRP opracowanego na bazie ramowego statutu stowarzyszeń naukowo-technicznych. Projekt Statutu zatwierdzony przez delegatów wprowadził zasadnicze zmiany w Związku, między innymi:

- zmieniono nazwę "Związku Mierniczych Rzeczypospolitej Polskiej" na "Stowarzyszenie Naukowo-Techniczne Geodetów Polskich", w skrócie SGP,
- wprowadzono daleko idące zmiany w celach i środkach działania, stwierdzając, że Stowarzyszenie realizuje w dziedzinie geodezji i kartografii cele NOT,
- członków SGP podzielono na: honorowych, zwyczajnych, współdziałających i zbiorowych. Członkiem współdziałającym mogła być każda osoba, która była członkiem honorowym lub zwyczajnym innego stowarzyszenia należącego do NOT.

Po raz pierwszy ustanowiono członka zbiorowego SGP. Członkiem zbiorowym mogły być

instytucje, organizacje i inne jednostki uspołecznione, działające w branży geodezyjnej i stanowiące bazę SGP. Członek zbiorowy był przyjmowany do SGP przez Zarząd Główny po pisemnym zgłoszeniu do Stowarzyszenia i zadeklarowaniu określonej składki pieniężnej z tytułu członkostwa.

Była to forma uznana przez władzę państwową, wspierania finansowego działalności stowarzyszeniowej.

- do Stowarzyszenia mogły wstępować również osoby nie posiadające wykształcenia geodezyjnego lub technicznego, ale dzięki pracy, doświadczeniu, zdolnościom zajmują w geodezji stanowiska, które zazwyczaj powierza się inżynierom i technikom, a także wybitni racjonalizatorzy i przodownicy pracy w dziedzinie geodezji i kartografii,
- osoba nie posiadająca obywatelstwa polskiego mogła być przyjęta do SGP tylko za zgodą Prezydium Rady Głównej NOT,
- zdecydowano, że kadencja Zarządu Głównego trwa 2 lata z tym, że co roku ustępuje połowa członków Zarządu Głównego i odbywają się wybory nowych członków, kadencja Głównego Sądu Koleżeńskiego trwa 1 rok. Brak w Statucie zapisu o kadencji Głównej Komisji Rewizyjnej,
- zamieszczono zapis, że Rada Główna NOT może odwołać Zarząd Główny Stowarzyszenia i powołać Tymczasowy Zarząd Główny,
- po raz pierwszy wprowadzono zapis dotyczący kół zakładowych.

Wprowadzony statut ubezpieczeniowy stowarzyszenie na rzecz Naczelnej Organizacji Technicznej.

Został on zatwierdzony przez Prezydium Rady Narodowej w m.st. Warszawie w dniu 18.11.1954 r.

Na X Zjeździe Delegatów SNTGP, który odbył się w dniach 6-7.04.1956 r., oficjalnie zaczęto mówić o potrzebie opracowania nowego Statutu. Po Październiku 1956 r. powołano w Stowarzyszeniu Komisję Organizacyjną powierzając jej opracowanie projektu Statutu.

Został on opracowany w bardzo krótkim czasie i przedłożony pod obrady na XI Zjeździe Delegatów 8-10.04.1957 r. Powołana na Zjeździe Komisja Statutowa poparła przedłożony projekt, a delegaci po gorącej dyskusji uchwalili nowy Statut SGP.

Wprowadzono duże zmiany w jego treści między innymi:

- zmieniono nazwę organizacji ze "Stowarzyszenie Naukowo-Techniczne Geodetów Polskich" na "Stowarzyszenie Geodetów Polskich",
- usunięto zapisy ograniczające samodzielność stowarzyszenia na rzecz NOT-u,
- w celach działalności SGP zamieszczono zapis "obrona zawodu i interesów materialnych i moralnych członków". Zapis ten został zakwestionowany przez organ zatwierdzający.

Po szeregu odwołaniach został on usunięty ze Statutu i dopiero wówczas nastąpiło zatwierdzenie:

- po raz pierwszy w Statucie znalazł się zapis o współdziałaniu SGP w uzyskiwaniu uprawnień zawodowych,
- Stowarzyszenie mogło posiadać następujących członków: zwyczajnych, zbiorowych, honorowych i korespondentów. Członkami zwyczajnymi mogli być: geodeci i kartografowie, osoby posiadające dyplom szkoły wyższej lub średniej innej specjalności będące w sekcji geodetów górniczych i fotogrametrów oraz osoby, które były członkami SGP w dniu 10.04.1957 r.

Członkiem korespondentem mogła być osoba nie posiadająca obywatelstwa polskiego.

- postanowiono, że kadencja Zarządu Oddziału trwa 2 lata, z tym, że co roku ustępuje połowa członków Zarządu Oddziału i na te miejsca odbywają się wybory. Brak zapisu o długości kadencji Komisji Rewizyjnej Oddziału i Sądu Koleżeńskiego Oddziału,
- po raz pierwszy zamieszczono w Statucie oddzielny rozdział poświęcony Samopomocy Koleżeńskiej, w którym określone zostały cele samopomocy oraz fundusze.

Nowy Statut został zatwierdzony przez Prezydium Rady Narodowej w m.st. Warszawie w dniu 14.07.1958 r.

Na następnych Zjazdach Delegatów wprowadzono do Statutu nowe zapisy mając na uwadze zachodzące zmiany w polskiej geodezji i kartografii oraz doskonaleniu pracy stowarzyszeniowej.

Podczas XIII Zjazdu Delegatów 12-14.03.1959 r. zdecydowano, że "członkami zwyczajnymi Stowarzyszenia mogą być osoby o nieskazitelnej etyce zawodowej..." Nie określono jednak, kto ma decydować o tym, czy dana osoba odpowiada temu warunkowi.

Na XVIII Zjeździe Delegatów 7-8.06.1964 r. zdecydowano wprowadzić do Statutu zapis o możliwości:

- powoływania sekcji w miarę narastania potrzeb w danym dziale nauki, bez konieczności każdorazowej zmiany Statutu SGP,

- należenie SGP do międzynarodowych organizacji naukowo-technicznych.

Ważkie zmiany zostały uchwalone podczas XXII Zjazdu Delegatów, 3-4.04.1968 r.:

- postanowiono, że Zjazdy Delegatów będą odbywały się co 2 lata,

- ustalono, że Walne Zgromadzenia Oddziałów będą odbywały się co 2 lata, z tym, że po upływie pierwszego roku kadencji władz oddziału zwoływane będzie Zgromadzenie sprawozdawczo-informacyjne nie mające zadania wyboru władz,

- uszczegółowiono zapisy w sprawie prawomocności głosowania,

- usunięto zapis mówiący, że do kompetencji Zjazdu Delegatów należy między innymi możliwość odwoływania przewodniczącego Zarządu Głównego, pozostawiając tylko jego wybór.

Również na XXIV Zjeździe Delegatów wprowadzono kilka zmian w Statucie, między innymi:

- rozszerzono możliwość przyjmowania do Stowarzyszenia osób posiadających dyplomy szkoły wyższej lub średniej innej specjalności i mające co najmniej dwuletnie zatrudnienie w jednostkach geodezyjnych i kartograficznych,

- zdecydowano, że wybory do władz SGP będą odbywały się wyłącznie w głosowaniu tajnym,
- po raz pierwszy wprowadzono zapis o nadawaniu przez Zarząd Główny Odznak Honorowych SGP,

- skreślono konieczność organizowania w oddziałach po upływie jednego roku Zgromadzenia Sprawozdawczo-Informacyjnego.

Wszystkie zmiany były zatwierdzone przez odpowiednią władzę rejestracyjną.

Wobec tego, że obowiązujący Statut, opracowany w 1958 r., do którego wprowadzono wiele zmian, stał się niespójny, Zarząd Główny postanowił opracować nowy i przedłożyć pod dyskusję na XXV Zjeździe Delegatów SGP. Opracowanie Statutu zlecono prawnikowi. Opracowany projekt został przyjęty przez Zarząd Główny i skierowany pod obrady XXV Zjazdu Delegatów SGP, 6-7.04.1974 r. Delegaci po wprowadzeniu kilku zmian Statutu uchwalili. Prezydent m.st. Warszawy zatwierdził go 22.11.1974 r.

Statut ten wraz ze zmianami wprowadzonymi przez następne Zjazdy Delegatów obowiązuje obecnie i na końcu opracowania jest wydrukowany w całości.

Począwszy od XXVI Zjazdu Delegatów aż do XXX, uchwalone nowe zapisy w Statucie miały charakter porządkujący, nie mający większego wpływu na pracę Stowarzyszenia. Dopiero na XXXI Zjeździe Delegatów SGP Zarząd Główny przedstawił propozycję wprowadzenia do Statutu istotnych zmian powodujących zmiany w organizacji i działalności merytorycznej Stowarzyszenia. Do najbardziej ważkich nowych uregulowań należy zaliczyć:

- oddziały SGP mogą uzyskać osobowość prawną,

- skreślono zapis w Statucie, że Stowarzyszenie jest członkiem NOT (nie znaczy, że SGP wystąpiło z Federacji Stowarzyszeń Naukowo-Technicznych),

- zapisano, że Stowarzyszenie posiada sztandar,

- dostosowano zapisy Statutu do nowego systemu administracyjnego i gospodarczego Polski,

- postanowiono, że Stowarzyszenie będzie prowadziło doradztwo, rzeczoznawstwo i inną działalność gospodarczą, nadawać będzie swoim członkom tytuł rzeczoznawcy, udzielać będzie rekomendacji firmom i instytucjom w dziedzinach reprezentowanych przez SGP oraz może tworzyć fundacje lub uczestniczyć w fundacjach, izbach i spółkach,

- obostrzono kryteria przyjmowania nowych członków do SGP,

- zmieniono nazwy z członka zbiorowego na członka wspierającego, z członka korespondenta na członka honorowego zagranicznego,

- rozszerzono zakresy kompetencji Zarządu Głównego i Zarządów Oddziałów,

- zmniejszono liczbę osób wymaganych do powołania oddziału z 200 do 100.

Wszystkich poprawek było 48.

Zjazd Delegatów SGP uchwalił te zmiany, a Sąd Wojewódzki w Warszawie zatwierdził je w dniu 22.06.1993 r.

Powojenna historia Statutu ogólnopolskiej organizacji geodezyjnej, najpierw Z.M.R.P., a następnie SGP, przedstawiona jest w telegraficznym skrócie, zawiera jedynie informacje o podstawowych zmianach wprowadzonych podczas 31 Zjazdów Delegatów SGP. W materiałach archiwalnych będących w Biurze Zarządu Głównego SGP znajduje się gruba teczka zawierająca oryginalne statuty, zmiany do statutów oraz inne materiały z tym zagadnieniem związane. Wszyscy chętni mogą się zapoznać z tymi materiałami, a także na podstawie stenogramów i protokołów ze zjazdów delegatów prześledzić tok ich powstawania.

STATUT STOWARZYSZENIA GEODETÓW POLSKICH

Rozdział I

Nazwa terenu działalności, siedziba władz i charakter prawny Stowarzyszenia

§ 1

Stowarzyszenie Geodetów Polskich, zwane dalej SGP lub Stowarzyszenie, jest dobrowolnym, pozarządowym zrzeszeniem o charakterze naukowo-technicznym i zawodowym.

§ 2

Terenem działania SGP jest obszar Rzeczypospolitej Polskiej, a siedzibą władz Stowarzyszenia jest m.st. Warszawa.

§ 3

SGP posiada osobowość prawną.

§ 4

1. Terenowymi jednostkami organizacyjnymi SGP są oddziały.
2. Oddziały SGP mogą uzyskać osobowość prawną.
3. Zarząd Główny nie ponosi odpowiedzialności z tytułu zobowiązań finansowych oddziałów posiadających osobowość prawną.

§ 5

Stowarzyszenie może być członkiem organizacji krajowych i zagranicznych o tym samym lub podobnym profilu działania.

§ 6

1. Zarząd Główny Stowarzyszenia używa pieczęci okrągłej z napisem w otoku "Stowarzyszenie Geodetów Polskich", a pośrodku "Zarząd Główny w Warszawie" oraz pieczętki podłużnej z napisem "Zarząd Główny Stowarzyszenia Geodetów Polskich" z adresem.
2. Zarządy Oddziałów Stowarzyszenia używają pieczęci okrągłej z napisem w otoku "Stowarzyszenie Geodetów Polskich", a pośrodku "Zarząd Oddziału w..." oraz pieczętki podłużnej z napisem "Zarząd Oddziału Stowarzyszenia Geodetów Polskich w..." z adresem.

§ 7

Stowarzyszenie może posiadać sztandar oraz odznaki: organizacyjną i honorowe, na podstawie uzyskanych zezwoleń.

§ 8

Stowarzyszenie opiera swoją działalność na pracy społecznej ogółu członków. Do prowadzenia swych spraw może zatrudniać pracowników.

Rozdział II

Cele i środki działania

§ 9

Celem SGP jest:

- 1/ zrzeszanie inżynierów i techników ze specjalności z zakresu geodezji i kartografii oraz innych osób wymienionych w rozdziale III;
- 2/ współdziałanie z właściwymi jednostkami w zakresie rozwoju techniki i produkcji, wdrażanie osiągnięć naukowo-technicznych w dziedzinie geodezji i kartografii oraz w zakresie bhp ochrony pracy i zawodu, a ponadto szkolenia kadr;

- 3/ podnoszenie poziomu wiedzy, kultury technicznej i kwalifikacji oraz kształtowanie właściwego poziomu etyki zawodowej członków Stowarzyszenia;
- 4/ popularyzacja w społeczeństwie zagadnień technicznych i ekonomicznych z dziedziny geodezji i kartografii;
- 5/ inicjowanie, popieranie i prowadzenie wymiany doświadczeń organizacyjnych i naukowo-technicznych z zagranicą;
- 6/ reprezentowanie w kraju i za granicą inżynierów i techników zrzeszonych w SGP.

§ 10

Stowarzyszenie realizuje swoje cele w szczególności przez:

- 1/ współdziałanie z administracją państwową i samorządową, jednostkami gospodarczymi, społecznymi i zawodowymi w dziedzinach objętych działalnością SGP;
- 2/ organizowanie zebrań, zjazdów, narad, konferencji naukowo-technicznych, sympozjów, konkursów, wystaw, pokazów, wycieczek naukowo-technicznych i rozwijanie życia towarzyskiego wśród członków;
- 3/ prowadzenie działalności szkoleniowej;
- 4/ współdziałanie w rozwoju piśmiennictwa, bibliotek oraz informacji naukowo-technicznej i ekonomicznej w dziedzinie geodezji i kartografii;
- 5/ współpracę z krajowymi i zagranicznymi organizacjami naukowo-technicznymi o tym samym lub podobnym zakresie działania;
- 6/ współdziałanie przy podnoszeniu jakości prac geodezyjnych;
- 7/ prowadzenie doradztwa i rzeczoznawstwa;
- 8/ inicjowanie i współdziałanie w zakresie ustalania i stosowania kryteriów kwalifikacji zawodowych oraz udzielania pomocy swym członkom w tym zakresie;
- 9/ udzielanie pomocy w zakresie potrzeb bytowych członków SGP, na zasadach uchwalonych przez Zjazd Delegatów SGP;
- 10/ opiniowanie i zgłaszanie wniosków w sprawie nagród i odznaczeń dla członków SGP;
- 11/ nadawanie tytułu rzeczoznawcy swym członkom, na podstawie określonego przewodu kwalifikacyjnego i prowadzenie przewodów kwalifikacyjnych związanych ze specjalizacją zawodową inżynierów i techników;
- 12/ udzielanie rekomendacji firmom i instytucjom w dziedzinach reprezentowanych przez SGP, na podstawie regulaminu uchwalonego przez Zarząd Główny.

Rozdział III

Członkowie, ich prawa i obowiązki

§ 11

Członkowie SGP dzielą się na:

- 1/ zwyczajnych
- 2/ wspierających,
- 3/ honorowych krajowych i zagranicznych.

§ 12

1. Członkami zwyczajnymi SGP mogą być:

- 1) inżynierowie i technicy ze specjalnością z zakresu geodezji i kartografii;
- 2) inni specjaliści, będący członkami jednej z sekcji SGP, posiadający znaczne osiągnięcia zawodowe w dziedzinie geodezji i kartografii oraz prezentujący wysoki poziom etyki zawodowej.

2. Stwierdzenia warunków, o których mowa w ust. 1, dokonuje zarząd oddziału, kierując się regulaminem określonym przez Zarząd Główny SGP.

§ 13

Członek zwyczajny Stowarzyszenia ma prawo:

- 1) czynnego i biernego wyboru do władz SGP zgodnie z postanowieniami niniejszego statutu;
- 2) brania udziału w zebraniach oraz imprezach organizowanych przez Stowarzyszenie;
- 3) korzystania z pomocy Stowarzyszenia w podwyższaniu kwalifikacji zawodowych, doradztwa naukowo-technicznego oraz opiniowania jego prac;

- 4) działania w pracach sekcji i komisji zgodnie z posiadaną specjalnością oraz zainteresowaniami, na podstawie regulaminów jednostek;
- 5) ubiegania się o tytuł rzeczoznawcy SGP;
- 6) korzystania z lokali, urządzeń SGP oraz Domów Technika zgodnie z obowiązującymi regulaminami;
- 7) korzystania z różnych form pomocy bytowej i koleżeńskiej organizowanej przez Stowarzyszenie;
- 8) korzystania z ulgowej prenumeraty czasopism i innych wydawnictw naukowo-technicznych w zakresie określonym przez Zarząd Główny;
- 9) noszenia odznaki SGP i NOT;
- 10) niepłacenie składki przez członka SGP po ukończeniu 75-ciu lat życia.

§ 14

Członek zwyczajny jest zobowiązany do:

- 1) przestrzegania postanowień Statutu, regulaminów i uchwał władz SGP;
- 2) aktywnego udziału w realizacji celów statutowych SGP;
- 3) przestrzegania norm współżycia społecznego i zasad etyki zawodowej oraz dyscypliny organizacyjnej;
- 4) regularnego opłacania składek członkowskich.

§ 15

1. Członków zwyczajnych przyjmuje zarząd oddziału na podstawie deklaracji podpisanej przez kandydata oraz dwóch członków wprowadzających, po stwierdzeniu warunków, o których mowa w § 12.
2. Członkami wprowadzającymi mogą być członkowie zwyczajni.

§ 16

Członkostwo zwyczajne ustaje na skutek:

- 1) dobrowolnego wystąpienia ze Stowarzyszenia, zgłoszonego na piśmie właściwemu zarządowi oddziału;
- 2) skreślenia przez właściwy zarząd oddziału w przypadku zalegania z opłatą składek członkowskich przez okres sześciu miesięcy pomimo uprzedniego upomnienia;
- 3) wykluczenia prawomocnym orzeczeniem Sądu Koleżeńskiego Oddziału lub Głównego Sądu Koleżeńskiego za działalność na szkodę SGP lub w przypadku skazania prawomocnym wyrokiem sądu powszechnego na karę dodatkową utraty praw publicznych.

§ 17

1. Od uchwały zarządu oddziału o skreśleniu, przysługuje członkowi prawo odwołania się do Zarządu Głównego.

Uchwała Zarządu Głównego w tej sprawie jest ostateczna.

2. Członek skreślony może być ponownie przyjęty w trybie określonym w § 15 Statutu. Zgłaszającego się kandydata obowiązuje wówczas uregulowanie składek członkowskich za okres przynależności do SGP, tj. do dnia skreślenia.
3. Członek wykluczony może być przyjęty na warunkach nowo wstępującego za zgodą Zarządu Głównego, jednak nie wcześniej niż po upływie pięciu lat od daty wykluczenia.

§ 18

1. Członkami wspierającymi mogą być osoby prawne i fizyczne oraz jednostki organizacyjne nie posiadające osobowości prawnej zainteresowane działalnością SGP, które zadeklarują poparcie finansowe na rzecz Stowarzyszenia i zostaną przyjęte przez Zarząd Główny lub zarząd oddziału, na podstawie pisemnego zgłoszenia.
2. Członkowie wspierający mają prawo do korzystania z pomocy naukowo-technicznej na zasadach ustalonych z Zarząd Głównym SGP lub zarząd oddziału.
3. Członek wspierający działa w Stowarzyszeniu za pośrednictwem swego przedstawiciela.
4. Członkostwo wspierające ustaje na skutek:
 - 1) wystąpienia zgłoszonego na piśmie do Zarządu Głównego SGP lub zarządu oddziału;
 - 2) skreślenia na podstawie uchwały Zarządu Głównego SGP lub zarządu oddziału, w związku ze zmianą profilu działalności członka wspierającego;
 - 3) nieuregulowania składki członkowskiej w okresie 2 lat.

§ 19

Członkami zwyczajnymi (oraz wspierającymi) mogą być cudzoziemcy mieszkający na terytorium Rzeczypospolitej Polskiej i poza jej granicami.

§ 20

1. Godność członka honorowego nadaje Zjazd Delegatów na wniosek Zarządu Głównego osobom fizycznym szczególnie zasłużonym dla rozwoju geodezji i kartografii lub dla Stowarzyszenia.
2. Członek honorowy posiada wszystkie prawa członka zwyczajnego i jest zwolniony z obowiązku płacenia składek członkowskich.
3. Członkowie honorowi zagraniczni nie posiadają czynnego i biernego prawa wyborczego;
4. Utrata godności członka honorowego następuje na podstawie uchwały Zjazdu Delegatów SGP, powziętej na wniosek Zarządu Głównego.

Rozdział IV

Władze SGP

§ 21

1. Władzami SGP są:
 - 1) Zjazd Delegatów SGP
 - 2) Zarząd Główny
 - 3) Główna Komisja Rewizyjna
 - 4) Główny Sąd Koleżeński
2. Kadencja wszystkich władz trwa trzy lata, a ich wybór odbywa się w głosowaniu jawnym lub tajnym w zależności od uchwały Zjazdu Delegatów w tym przedmiocie.

§ 22

1. Najwyższą władzą Stowarzyszenia jest Zjazd Delegatów SGP, zwoływany przez Zarząd Główny.
2. Zjazd Delegatów może być zwyczajny lub nadzwyczajny.

§ 23

Do kompetencji Zjazdu Delegatów SGP należy:

- 1) uchwalenie głównych kierunków działalności merytorycznej i finansowej SGP;
- 2) rozpatrywanie i przyjmowanie sprawozdań Zarządu Głównego z działalności Stowarzyszenia, sprawozdań Głównej Komisji Rewizyjnej i Głównego Sądu Koleżeńskiego;
- 3) udzielenia absolutorium ustępującemu Zarządowi Głównemu na wniosek Głównej Komisji Rewizyjnej;
- 4) wybór przewodniczącego, 13 członków Zarządu Głównego i 3-ch zastępców, 7 członków i 2 zastępców Głównej Komisji Rewizyjnej i Głównego Sądu Koleżeńskiego;
- 5) zatwierdzanie regulaminów Zjazdu Delegatów, Zarządu Głównego, Głównej Komisji Rewizyjnej i Głównego Sądu Koleżeńskiego;
- 6) nadawanie i pozbawianie godności członka honorowego na wniosek Zarządu Głównego;
- 7) podejmowanie uchwał o zmianie Statutu;
- 8) podjęcie uchwały o rozwiązaniu się Stowarzyszenia;
- 9) rozpatrywanie odwołań od orzeczeń Głównego Sądu Koleżeńskiego, wydanych w pierwszej instancji.

§ 24

Uchwały Zjazdu Delegatów SGP podejmowane są w pierwszym terminie zwykłą większością głosów przy obecności co najmniej połowy liczby delegatów, a w drugim terminie - bez względu na liczbę obecnych.

§ 25

1. W Zejeździe Delegatów z głosem stanowiącym biorą udział delegaci oddziałów wybrani przez zgromadzenie delegatów oddziałów lub walne zgromadzenie oddziałów na okres trzech lat według klucza wyborczego uchwalonego każdorazowo przez Zarząd Główny Stowarzyszenia, z uwzględnieniem proporcjonalności liczby delegatów do liczebności oddziałów.
2. W Zejeździe Delegatów SGP biorą udział również z głosem doradczym:
 - 1) członkowie ustępujących władz, jeżeli nie zostali delegatami;
 - 2) członkowie honorowi;
 - 3) zaproszeni goście.

§ 26

O terminie i porządku obrad zwyczajnego Zjazdu Delegatów SGP Zarząd Główny zawiadamia delegatów co najmniej na 2 tygodnie przed datą Zjazdu.

§ 27

1. Nadzwyczajny Zjazd Delegatów SGP może być zwołany z inicjatywy Zarządu Głównego, na wniosek Głównej Komisji Rewizyjnej albo na wniosek zarządów oddziałów reprezentujących co najmniej 1/3 oddziałów.
2. Nadzwyczajny Zjazd Delegatów SGP jest zwoływany przez Zarząd Główny w terminie 2 miesięcy od daty zgłoszenia wniosku i obraduje nad sprawami, dla których został zwołany.

§ 28

1. Zarząd Główny składa się z 15 członków, w tym przewodniczącego i 13 członków wybieranych przez Zjazd Delegatów oraz sekretarza generalnego, który jest powoływany przez Zarząd Główny SGP spośród członków Stowarzyszenia.
2. W skład Zarządu Głównego wchodzi również przewodniczący oddziałów SGP wybierani przez zgromadzenia delegatów oddziału lub walne zgromadzenia oddziałów.

§ 29

Do kompetencji Zarządu Głównego należy:

- 1) kierowanie działalnością SGP zgodnie z postanowieniami Statutu i uchwałami Zjazdu Delegatów;
- 2) reprezentowanie SGP na zewnątrz i działanie w jego imieniu;
- 3) uchwalanie okresowych planów działalności merytorycznej, preliminarza budżetu oraz zatwierdzenie bilansu;
- 4) powoływanie i rozwiązywanie sekcji, komisji i innych ogniw Stowarzyszenia oraz koordynowanie i ocena ich działalności;
- 5) powoływanie i rozwiązywanie oddziałów SGP, wspomaganie oddziałów w działalności merytorycznej oraz ocena ich pracy;
- 6) przyjmowanie członków wspierających SGP;
- 7) uchwalanie regulaminów wewnętrznych SGP, z wyjątkiem zastrzeżonych do kompetencji Zjazdu Delegatów oraz zgromadzenia delegatów oddziału lub walnego zgromadzenia oddziału oraz uzgadnianie regulaminów zarządu oddziałów nie posiadających osobowości prawnej;
- 8) uchwalanie wysokości zapomogi pomocy koleżeńskiej;
- 9) przyznawanie odznak honorowych SGP, występowanie do Zjazdu Delegatów SGP o nadanie lub pozbawienie godności członka honorowego i do władz NOT o nadanie odznak honorowych NOT;
- 10) zarządzanie majątkiem i funduszami SGP oraz podejmowanie uchwał o nabywaniu, zbywaniu i obciążaniu majątku nieruchomości SGP;
- 11) powoływanie zespołu rzeczoznawców SGP na podstawie obowiązujących w tym zakresie przepisów;
- 12) powoływanie Sekretarza Generalnego oraz ewentualnie jego zastępcy i określanie zakresu ich pełnomocnictw i obowiązków;
- 13) powoływanie Rady Programowej „Przeglądu Geodezyjnego”;
- 14) podejmowanie uchwał w sprawach nie zastrzeżonych do kompetencji innych władz SGP;
- 15) podejmowanie uchwał o przystąpieniu lub wystąpieniu SGP do związku stowarzyszeń krajowych lub organizacji międzynarodowych oraz wyznaczanie przedstawicieli SGP do tych związków i organizacji;
- 16) ustalanie wysokości wpisowego oraz składek członkowskich oraz podziału wpływu ze składek między Zarządem Głównym i oddziałami;
- 17) ustalanie podziału zysku z działalności gospodarczej Stowarzyszenia pomiędzy Zarządem Głównym i oddziałami;
- 18) podejmowanie uchwał o powołaniu bądź przystąpieniu do fundacji, spółek czy izb;
- 19) powoływanie z-ców członków Zarządu Głównego na członków tego Zarządu.

§ 30

1. Uchwały Zarządu Głównego zapadają zwykłą większością głosów przy obecności co najmniej połowy liczby członków, w tym przewodniczącego lub jednego z wiceprzewodniczących. W razie równości głosów rozstrzyga głos przewodniczącego zebrania.

2. Posiedzenia Zarządu Głównego odbywają się w miarę potrzeby, nie rzadziej jednak niż raz na 4 miesiące.
3. W posiedzeniach Zarządu Głównego uczestniczą, z głosem doradczym, z-cy członków Zarządu Głównego, przewodniczący Głównej Komisji Rewizyjnej oraz inni zaproszeni członkowie SGP i goście.

§ 31

1. W okresie między posiedzeniami Zarządu Głównego działalnością SGP kieruje Prezydium Zarządu Głównego, zgodnie z regulaminem uchwalonym przez Zarząd Główny.
2. W skład Prezydium wchodzi Przewodniczący Zarządu Głównego, sekretarz generalny oraz wybrani przez ten Zarząd 3 wiceprzewodniczący, skarbnik i członek Prezydium.
3. Uchwały Prezydium zapadają zwykłą większością głosów przy obecności co najmniej połowy liczby członków Prezydium, w tym przewodniczącego lub jednego z wiceprzewodniczących i podlegają zatwierdzeniu na najbliższym posiedzeniu Zarządu Głównego.
4. Posiedzenia Prezydium zwoływane są w miarę potrzeby, nie rzadziej niż raz w miesiącu.

§ 32

Główna Komisja Rewizyjna składa się z 7 członków i 2 zastępców. Komisja wybiera spośród członków przewodniczącego, wiceprzewodniczącego i sekretarza.

§ 33

1. Główna Komisja Rewizyjna powołana jest do przeprowadzania, przynajmniej raz w roku, kontroli całokształtu działalności Stowarzyszenia i oceny tej działalności, ze szczególnym uwzględnieniem działalności finansowo-gospodarczej pod względem celowości, rzetelności i gospodarności oraz jej zgodności ze Statutem, uchwałami Zjazdu Delegatów i Zarządu Głównego SGP.
2. Główna Komisja Rewizyjna ma prawo występowania do Zarządu Głównego z wnioskami wynikającymi z ustaleń kontroli i żądania uchylenia uchwały Zarządu Głównego.
3. Członkowie Głównej Komisji Rewizyjnej mogą brać udział z głosem doradczym w posiedzeniach organów Zarządu Głównego.
4. Główna Komisja Rewizyjna składa Zjazdowi Delegatów SGP sprawozdanie ze swej działalności i jej wyników.
5. Uchwały Głównej Komisji Rewizyjnej zapadają zwykłą większością głosów przy obecności co najmniej połowy liczby członków, w tym przewodniczącego lub jednego z wiceprzewodniczących. W razie równości głosów rozstrzyga głos przewodniczącego zebrania.
6. Zasady i tryb działania Głównej Komisji Rewizyjnej określa regulamin zatwierdzony przez Zjazd Delegatów.

§ 34

1. Główny Sąd Koleżeński składa się z 7 członków i 2 zastępców.
2. Główny Sąd Koleżeński wybiera spośród swego grona przewodniczącego, wiceprzewodniczącego i sekretarza.

§ 35

1. Główny Sąd Koleżeński powołany jest do rozstrzygnięcia spraw wynikłych w obrębie Stowarzyszenia.
2. Główny Sąd Koleżeński jako pierwsza instancja rozpatruje sprawy dotyczące władz SGP.
3. Od orzeczeń Głównego Sądu Koleżeńskiego jako pierwszej instancji przysługuje odwołanie się do Zjazdu Delegatów.
4. Główny Sąd Koleżeński jako druga instancja rozpatruje odwołania od orzeczeń Sądów Koleżeńskich Oddziałów.
5. Orzeczenia Głównego Sądu Koleżeńskiego jako drugiej instancji są ostateczne.
6. Orzeczenia Głównego Sądu Koleżeńskiego zapadają zwykłą większością głosów przy obecności co najmniej połowy liczby członków, w tym przewodniczącego lub jednego z wiceprzewodniczących. W razie równości głosów rozstrzyga głos przewodniczącego zebrania.
7. Zasady i tryb postępowania Głównego Sądu Koleżeńskiego określa regulamin uchwalony przez Zjazd Delegatów SGP.
8. Sądy Koleżeńskie Stowarzyszenia mają prawo wymierzać kary: 1/ upomnienie, 2/ zawieszenie w prawach członka na okres 2 lat, 3/ wykluczenie ze Stowarzyszenia.

Rozdział V

Oddziały SGP

§ 36

1. Do powstania oddziału SGP, powołanego uchwałą Zarządu Głównego, wymagana jest liczba 100 członków Stowarzyszenia.
2. Teren działania i siedzibę oddziału ustala Zarząd Główny.

§ 37

1. Władzami oddziału są:
 - 1) Zgromadzenie Delegatów Oddziału lub Walne Zgromadzenie Oddziału
 - 2) Zarząd Oddziału,
 - 3) Komisja Rewizyjna Oddziału,
 - 4) Sąd Koleżeński Oddziału.
2. Kadencja władz oddziału trwa trzy lata, a ich wybór następuje zwykłą większością głosów i odbywa się w głosowaniu tajnym lub jawnym, w zależności od uchwały Zgromadzenia Delegatów Oddziału lub Walnego Zgromadzenia Oddziału w tym przedmiocie.

§ 38

1. Najwyższą władzą oddziału jest Zgromadzenie Delegatów Oddziału lub Walne Zgromadzenie Oddziału.
2. Zgromadzenie Delegatów Oddziału lub Walne Zgromadzenie Oddziału może być zwyczajne lub nadzwyczajne.
3. Zgromadzenie Delegatów Oddziału lub Walne Zgromadzenie Oddziału zwołuje zarząd oddziału nie później niż na 2 miesiące przed Zjazdem Delegatów SGP.

§ 39

Do kompetencji Zgromadzenia Delegatów Oddziału lub Walnego Zgromadzenia Oddziału należy:

- 1) uchwalanie kierunku działalności merytorycznej i finansowej oddziału, zgodnie z postanowieniami Statutu i uchwałami władz SGP;
- 2) rozpatrywanie i przyjmowanie sprawozdań z działalności zarządu oddziału, komisji rewizyjnej i sądu koleżeńskiego oddziału;
- 3) udzielanie absolutorium ustępującemu zarządowi na wniosek komisji rewizyjnej oddziału;
- 4) wybór przewodniczącego oraz 8-13 członków zarządu oddziału i 3 zastępców, członków i zastępców komisji rewizyjnej i sądu koleżeńskiego oddziału;
- 5) wybory delegatów oddziału oraz ich zastępców na Zjazd Delegatów SGP;
- 6) uchwalanie regulaminów zgromadzenia delegatów oddziału lub walnego zgromadzenia oddziału, zarządu oddziału, komisji rewizyjnej i sądu koleżeńskiego oddziału; regulaminy zarządu oddziału, komisji rewizyjnej i sądu koleżeńskiego oddziałów nie posiadających osobowości prawnej uzgadnia się odpowiednio z Zarządem Głównym, Główną Komisją Rewizyjną i Głównym Sądem Koleżeńskim.

§ 40

1. W Zgromadzeniu Delegatów Oddziału z głosem stanowiącym biorą udział delegaci podstawowych terenowych jednostek organizacyjnych oddziału, wybrani spośród członków zwyczajnych według klucza wyborczego, uchwalanego każdorazowo przez zarząd oddziału.
2. W zgromadzeniu delegatów biorą również udział z głosem doradczym:
 - 1) członkowie ustępujących władz oddziału, o ile nie zostali wybrani delegatami,
 - 2) przedstawiciele członków wspierających,
 - 3) zaproszeni goście.
3. W Walnym Zgromadzeniu Oddziału z głosem stanowiącym biorą udział wszyscy członkowie oddziału, zaś z głosem doradczym przedstawiciele członków wspierających i zaproszeni goście.

§ 41

1. Uchwały Zgromadzenia Delegatów Oddziału lub Walnego Zgromadzenia Oddziału podejmowane są zwykłą większością głosów, przy obecności co najmniej połowy liczby uprawnionych do głosowania w pierwszym terminie, a w drugim terminie bez względu na liczbę obecnych.
2. Uchwały Zgromadzenia Delegatów Oddziału lub Walnego Zgromadzenia Oddziału dotyczące wniosków do Zjazdu Delegatów SGP o zmianę Statutu oraz do Zarządu Głównego o likwidację

- oddziału zapadają większością 2/3 głosów przy obecności co najmniej połowy osób uprawnionych do głosowania.

§ 42

1. Nadzwyczajne Zgromadzenie Delegatów Oddziału lub Nadzwyczajne Walne Zgromadzenie Oddziałów może być zwołane z inicjatywy Zarządu Głównego bądź zarządu oddziału lub na wniosek komisji rewizyjnej oddziału albo co najmniej połowy liczby członków oddziału.
2. Nadzwyczajne Zgromadzenie Delegatów Oddziału lub Nadzwyczajne Walne Zgromadzenie Oddziału jest zwoływane przez zarząd oddziału w terminie 30 dni od daty zgłoszenia wniosku i obraduje nad sprawami, dla których zostało zwołane.

§ 43

O terminie, miejscu i porządku obrad Zgromadzenia Delegatów Oddziału lub Walnego Zgromadzenia Oddziału zarząd oddziału zawiadamia co najmniej na 2 tygodnie przed terminem zwołania zgromadzenia.

§ 44

1. Zarząd Oddziału składa się z przewodniczącego oraz 8-13 członków i przewodniczących regulaminowych jednostek organizacyjnych.
2. W okresach pomiędzy posiedzeniami zarządu oddziału działalnością oddziału kieruje prezydium zarządu oddziału, zgodnie z regulaminem uchwalonym przez zarząd oddziału; uchwały prezydium podlegają zatwierdzeniu na najbliższym posiedzeniu zarządu oddziału.
3. W skład prezydium wchodzi przewodniczący zarządu oddziału oraz wybrani przez ten zarząd: wiceprzewodniczący, sekretarz, skarbnik oraz 2-3 członków prezydium.

§ 45

Do kompetencji zarządu oddziału należy:

- 1) kierowanie działalnością oddziału SGP zgodnie z postanowieniami Statutu i uchwałami władz Stowarzyszenia;
- 2) reprezentowanie oddziału na zewnątrz i działanie w jego imieniu na swoim terenie;
- 3) współdziałanie z terenowymi jednostkami organizacyjnymi związków, stowarzyszeń oraz zarządami oddziałów innych stowarzyszeń naukowo-technicznych;
- 4) przyjmowanie i skreślanie członków zwyczajnych Stowarzyszenia;
- 5) stawianie wniosków do Zarządu Głównego o nadawanie odznaczeń państwowych i resortowych oraz odznaczeń honorowych NOT i SGP;
- 6) powoływanie i rozwiązywanie podstawowych terenowych jednostek organizacyjnych oddziału;
- 7) uchwalanie regulaminu dotyczącego szczegółowego zakresu działania oraz struktury organizacyjnej regulaminowych jednostek organizacyjnych;
- 8) zarządzanie majątkiem SGP w ramach uprawnień przyznawanych przez Zarząd Główny;
- 9) ustalanie struktury organizacyjnej oddziału;
- 10) wyznaczanie przedstawicieli oddziału do współpracy ze związkami stowarzyszeń i organizacjami;
- 11) występowanie o nadanie oddziałowi osobowości prawnej;
- 12) powoływanie i rozwiązywanie jednostek działalności gospodarczej oddziału;
- 13) przyjmowanie członków wspierających SGP;
- 14) powoływanie z-ców członków zarządu oddziału na członków tego oddziału;
- 15) uchwalanie regulaminu prezydium zarządu oddziału;
- 16) podejmowanie przez oddziały posiadające osobowość prawną uchwał o powołaniu bądź przystąpieniu do fundacji, spółki czy izby.

§ 46

1. Uchwały zarządu oddziału i jego prezydium podejmowane są zwykłą większością głosów przy obecności co najmniej połowy liczby członków, w tym przewodniczącego lub jednego z wiceprzewodniczących. W razie równości głosów rozstrzyga głos przewodniczącego zebrania.
2. Posiedzenia zarządu odbywają się w miarę potrzeb, nie rzadziej jednak niż raz na cztery miesiące.
3. Posiedzenia prezydium odbywają się w miarę potrzeb, nie rzadziej niż raz na miesiąc.

§ 47

Komisja rewizyjna oddziału składa się z 5 członków i 2 zastępców. Komisja wybiera spośród członków przewodniczącego, wiceprzewodniczącego i sekretarza.

§ 48

1. Do zadań komisji rewizyjnej oddziału należy kontrola całokształtu działalności oddziału co najmniej raz w roku, ze szczególnym uwzględnieniem działalności finansowo-gospodarczej.
2. Komisja rewizyjna oddziału ma prawo występowania do zarządu oddziału z wnioskami wynikającymi z kontroli.
3. Członkowie komisji rewizyjnej oddziału mogą brać udział w głosowaniu doradczym w posiedzeniach zarządu oddziału i jego organów.
4. Uchwały komisji rewizyjnej oddziału zapadają zwykłą większością głosów przy obecności co najmniej połowy liczby członków, w tym przewodniczącego lub jednego z wiceprzewodniczących. W razie równości głosów rozstrzyga głos przewodniczącego zebrania.
5. Zasady i tryb działania komisji rewizyjnej oddziału określa regulamin zgodnie z § 29 pkt 7.

§ 49

Sąd Koleżeński Oddziału składa się z 5-7 członków i 2 zastępców. Sąd Koleżeński oddziału wybiera spośród swego grona przewodniczącego, wiceprzewodniczącego i sekretarza.

§ 50

1. Sąd Koleżeński Oddziału rozstrzyga sprawy wynikłe w obrębie oddziału, a dotyczące w szczególności naruszenia zasad współżycia społecznego, etyki zawodowej, godnego zachowania się członków SGP oraz nieprzestrzegania Statutu lub regulaminów SGP.
2. Od orzeczenia sądu koleżeńskiego oddziału członkowi przysługuje prawo odwołania się w terminie 30 dni do Głównego Sądu Koleżeńskiego. Orzeczenie Głównego Sądu Koleżeńskiego jest ostateczne.
3. Orzeczenia sądu koleżeńskiego oddziału zapadają zwykłą większością głosów przy obecności co najmniej połowy liczby członków, w tym przewodniczącego lub jednego z wiceprzewodniczących. W razie równości głosów rozstrzyga głos przewodniczącego zebrania.
4. Szczegółowy tryb postępowania określa regulamin sądów koleżeńskich, uchwalony przez Główny Sąd Koleżeński.

§ 51

Do ważności pism i dokumentów w sprawach majątkowych oddziałów SGP, posiadających osobowość prawną, wymagane są podpisy Przewodniczącego Zarządu Oddziału oraz Skarbnika lub dwóch członków Prezydium upoważnionych do tego specjalną uchwałą Zarządu Oddziału.

Rozdział VI**Podstawowe terenowe jednostki organizacyjne**

§ 52

1. Podstawowymi terenowymi jednostkami organizacyjnymi SGP są koła, kluby i zespoły, powoływane przez zarząd oddziału dla realizacji celów i zadań statutowych SGP.
2. Do powoływania koła, klubu, zespołu wymagana jest liczba co najmniej 5 członków.
3. Działalność koła, klubu, zespołu opiera się na Statucie Stowarzyszenia i regulaminie koła, klubu, zespołu, zatwierdzonym przez zarząd oddziału.

§ 53

Koło, klub, zespół nie posiada osobowości prawnej, a jego sprawy finansowe prowadzi zarząd oddziału.

§ 54

Działalność koła, klubu, zespołu opiera się na Statucie Stowarzyszenia i regulaminie koła, klubu, zespołu, zatwierdzonym przez zarząd oddziału.

§ 55

1. Władzami koła, klubu, zespołu są:
 - 1) Walne zebranie członków,
 - 2) Zarząd koła, klubu, zespołu.
2. Kadencja władz trwa 3 lata, a wybór odbywa się w głosowaniu określonym w regulaminie walnego zebrania.

§ 56

1. Walne zebranie członków koła, klubu, zespołu jest najwyższą władzą koła, klubu, zespołu.

2. Walne zebrania odbywają się w każdym roku jako zebrania sprawozdawcze, zaś co trzy lata jako zebranie sprawozdawczo-wyborcze, dokonujące wyborów zarządu oraz delegatów na zgromadzenie delegatów oddziału.
3. Uchwały walnego zebrania podejmowane są zwykłą większością głosów przy obecności co najmniej połowy ogólnej liczby osób uprawnionych do głosowania w pierwszym terminie, a w drugim terminie bez względu na liczbę obecnych.
4. O terminie, miejscu i porządku obrad walnego zebrania zarząd koła, klubu, zespołu zawiadamia członków oraz zarząd oddziału co najmniej na 14 dni przed terminem walnego zebrania.

§ 57

1. Zarząd koła, klubu, zespołu jest najwyższą władzą w okresie między walnymi zebraniem. Za swoją działalność zarząd odpowiada przed walnym zebraniem członków i zarządem oddziału.
2. W skład zarządu koła, klubu, zespołu wchodzi:
 - 1) przewodniczący zarządu - wybierany przez walne zebranie, który wchodzi z urzędu w skład zarządu oddziału,
 - 2) członkowie wybierani w liczbie 2-4.
3. Zarząd koła, klubu, zespołu może powołać spośród członków zarządu prezydium.
4. Do ważności uchwał zarządu koła, klubu, zespołu lub prezydium niezbędna jest obecność co najmniej połowy liczby członków, w tym przewodniczącego lub wiceprzewodniczącego. Uchwały podejmowane są zwykłą większością głosów, a w razie równej liczby głosów rozstrzyga głos przewodniczącego zebrania.

Rozdział VII

Majątek SGP

§ 58

Majątek SGP stanowią: ruchomości, nieruchomości i środki finansowe.

§ 59

Na środki finansowe SGP składają się:

- 1) składki członkowskie,
- 2) dochody z posiadanych ruchomości i nieruchomości,
- 3) dochody z działalności gospodarczej,
- 4) dotacje, darowizny i zapisy.

§ 60

Dla pozyskiwania środków finansowych na działalność statutową Stowarzyszenie może tworzyć fundacje lub uczestniczyć w fundacjach, izbach, spółkach, na podstawie obowiązujących przepisów.

§ 61

Do ważności pism i dokumentów w sprawach majątkowych SGP wymagane są podpisy Przewodniczącego Zarządu Głównego oraz Sekretarza Generalnego lub dwóch członków Prezydium, upoważnionych do tego specjalną uchwałą Zarządu Głównego.

Rozdział VIII

Zmiana Statutu i rozwiązanie się Stowarzyszenia

§ 62

Uchwały dotyczące zmiany Statutu podejmuje Zjazd Delegatów SGP większością 2/3 głosów przy obecności co najmniej 1/2 liczby osób uprawnionych do głosowania.

§ 63

1. Uchwałę o rozwiązaniu się SGP podejmuje zwyczajny lub nadzwyczajny Zjazd Delegatów większością 2/3 głosów przy obecności co najmniej połowy osób uprawnionych do głosowania.
2. Uchwała Zjazdu Delegatów SGP o przeznaczeniu majątku likwidowanego Stowarzyszenia podlega zatwierdzeniu przez władzę rejestracyjną.

ZJAZDY DELEGATÓW SGP W LATACH 1970-1992

XXIII Zjazd Delegatów SGP odbył się w dniach 3-4 kwietnia 1970 r. w Gdyni na statku "Batory".

Hasło Zjazdu *"Rola SGP w realizacji uchwał II i IV Plenum KC PZPR"*

Obradom przewodniczył kolega Antoni Nalepa. W Prezydium zasiedli koledzy: Józef Pawłowski i Jan Podstawski jako wiceprzewodniczący, koleżanka Maria Oyrzanowska i kolega Ryszard Komórek jako sekretarze oraz kolega Kazimierz Sawicki - uczestnik pierwszego Zjazdu Geometrów w 1919 r. i kolega Władysław Barański - przewodniczący I powojennego Zjazdu Delegatów ZMRP.

W Zjeździe wzięło udział około 250 osób, w tym 137 delegatów ze 142 wybranych w oddziałach SGP.

W pierwszym dniu obrad po części oficjalnej wygłoszone zostały referaty przez: Prezesa GUGiK mgr inż. Borysa Szmielewa nt. "Zadania geodezji w przyszłym planie pięcioletnim" oraz Przewodniczącego ZG SGP kol. Stanisława Pachutę nt. "Geodezja w procesie intensyfikacji gospodarki".

Po południu odbyła się dyskusja plenarna, w trakcie której oceniono działalność Stowarzyszenia i władz geodezyjnych, a także zgłoszono szereg wniosków, jakie powinny znaleźć się w uchwale zjazdowej.

W drugim dniu obrad po wysłuchaniu sprawozdania Głównej Komisji Rewizyjnej i Głównego Sądu Koleżeńskiego SGP Zjazd udzielił absolutorium ustępującemu Zarządowi Głównemu. Przewodniczący Zjazdu wręczył nagrody zwycięzcom konkursu "Geodezja w fotografii".

Następnie przeprowadzono wybory do władz SGP na kadencję 1970-1972.

Przedostatnim punktem obrad było przyjęcie Uchwały Zjazdu. Projekt uchwały zreferował kolega Edward Mecha. Problemy wymagające rozwiązania przedstawione zostały w czterech grupach tematycznych:

1. W zakresie spraw organizacyjno-technicznych Zjazd widzi potrzebę:
 - wszechstronnego, ekonomicznego, zasadnego wykorzystania sprzętu fotogrametrycznego, informatycznego i reprodukcyjnego,
 - wydania szczegółowych przepisów dotyczących inwentaryzacji urządzeń podziemnych,
 - systematycznego analizowania ilości i sposobu kształcenia kadr geodezyjnych.
2. W zakresie spraw organizacyjno-ekonomicznych ogólnych występuje konieczność:
 - uregulowania spraw uprawnień zawodowych i obowiązków zawodu geodezyjnego,
 - usprawnienia zaopatrzenia w sprzęt geodezyjny,
 - ujednoczenia katalogu norm i cenników na roboty geodezyjne,
 - opracowania koncepcji mapy podstawowej.
3. W zakresie spraw organizacyjno-ekonomicznych służby geodezyjnej konieczne jest:
 - ujednoczenie struktury geodezyjnej i uprawnień pracowników służby geodezyjnej w radach narodowych,
 - udostępnianie mniejszym jednostkom geodezyjnym przez przedsiębiorstwa sprzętu geodezyjnego,
 - likwidacja "książki zamówień", uregulowanie systemu wewnętrznego rozliczania należności pracowników,
 - utworzenie w służbach geodezyjnych odpowiednika funduszu socjalnego, zakładowego itp.
4. W zakresie organizacji Stowarzyszenia zobligowano Zarząd Główny do:
 - opracowania szczegółowych regulaminów prowadzenia Zjazdu Delegatów SGP i Zgromadzeń Sprawozdawczo-Wyborczych Oddziałów SGP,

- przygotowania na następny Zjazd zmian do Statutu SGP.

Po żywej dyskusji w głosowaniu jawnym Delegaci przyjęli zaproponowaną Uchwałę Zjazdu Delegatów SGP.

W wyniku wyborów na Zjeździe Delegatów oraz zgodnie ze Statutem SGP na kadencję 1970-1972 ukonstytuowały się następujące władze:

Zarząd Główny

Przewodniczący Zarządu Głównego SGP - kol. Stanisław Pachuta.

Członkowie Zarządu Głównego z wyboru imiennego koledzy: Zdzisław Adamczewski, Lech Brokman, Roman Cichosz, Tadeusz Fedorowski, Wacław Kłopotowski, Jan Kłopotowski, Wojciech Krzemiński, Edward Lewandowski, Cezary Lipert, Adam Linsenbarth, Edward Mecha, Wiktor Ossowski, Jerzy Szymoński, Marian Szymański, Janusz Tymowski. Dokooptowano kol. Tadeusza Kuźnickiego.

Członkowie Zarządu Głównego z racji pełnienia funkcji przewodniczących Sekcji Naukowych SGP:

kol. Wacław Sztompke	- Sekcja Fotogrametryczna
kol. Felicjan Piątkowski	- Sekcja Kartograficzna
kol. Tadeusz Lazzarini	- Sekcja Geodezji Inżynieryjnej
kol. Stanisław Trautsolt	- Sekcja Geodezji Urzędzeniowo-Rolnej
kol. Bronisław Lipiński	- Sekcja Geodezji Miejskiej

Członkowie Zarządu Głównego z racji pełnienia funkcji przewodniczących Oddziałów SGP koledzy:

Jan Kownacki - Białystok, Józef Pawłowski - Bydgoszcz, Antoni Nalepa - Gdańsk, Władysław Czerniecki - Katowice, Feliks Banaśkiewicz - Kielce, Alfons Cywiński - Koszalin, Adam Konciewicz - Kraków, Zenon Rozwałka - Lublin, Fabian Grzybowski - Łódź, Jan Podstawski - Olsztyn, Daniel Pisarczyk - Opole, Włodzimierz Chełmiński - Poznań, Emil Chmiel - Rzeszów, Roman Wyciechowski - Szczecin, Franciszek Piliuś - Warszawa, Włodzimierz Nadański - Wrocław, Józef Sowa - Zielona Góra.

Prezydium Zarządu Głównego SGP

Przewodniczący	- kol. Stanisław Pachuta
Sekretarz Generalny	- kol. Jan Kasowicz
Wiceprzewodniczący	- kol.kol. Cezary Lipert, Franciszek Piliuś i Marian Szymański
Skarbnik	- kol. Jan Kłopotowski

Główna Komisja Rewizyjna SGP

Przewodniczący	- kol. Bolesław Cybulski
Wiceprzewodniczący	- koledzy: Kazimierz Kaczanowski i Roman Włodarczyk
Sekretarz	- kol. Kazimierz Michalik
Członkowie	- koledzy: Julian Dąbrowski, Stanisław Jurkowski, Henryk Stasiewicz, Kazimierz Szarecki, Jan Szczuka
Z-cy Członków	- koledzy: Juliusz Heczko, Tadeusz Nowicki, Stanisław Słyszyski

Główny Sąd Koleżeński SGP

Przewodniczący	- kol. Władysław Barański
Sekretarz	- kol. Bolesław Gawryś
Rzecznik	- kol. Leopold Zimmer
Członkowie	- koledzy: Józef Bryszewski, Tadeusz Dąbrowski, Edmund Kędzierski, Edward Krzywdziński

Delegaci do Rady Głównej NOT

Z tytułu uprawnień statutowych - Przewodniczący - kol. Stanisław Pachuta

Sekretarz Generalny - kol. Jan Kasowicz

Z wyboru imiennego koledzy: Czesław Kamela, Stanisław Kluska, Wacław Kłopotowski i Marian Szymański.

Z wyboru Koła przy POPM - kol. Witalis Wojciechowski

XXIV Zjazd Delegatów SGP odbył się w dniach 14-15 kwietnia 1972 r. w Łodzi.

Hasło Zjazdu: *"Geodezja w realizacji Uchwał VI Zjazdu Partii i VI Kongresu Techników Polskich"*

W Zjeździe wzięło udział około 300 osób, w tym 153 delegatów na ogólną liczbę 156 wybranych w oddziałach.

Otwarcia Zjazdu dokonał przewodniczący ZG SGP kol. Stanisław Pachuta, który zaproponował na przewodniczącego obrad kol. Fabiana Grzybowskiego. Do Prezydium Zjazdu powołano: na wiceprzewodniczących kolegów: Władysława Czernieckiego i Jerzego Wysockiego, na sekretarzy kolegów: Feliksa Banaśkiewicza i Jerzego Łukowskiego.

Po wystąpieniu gości oficjalnych wygłoszony został przez Prezesa GUGiK mgr inż. Borysa Szmielewa referat na temat zadań geodezji związanych z realizacją planu 5-letniego na odcinku budownictwa mieszkaniowego i postępującej urbanizacji kraju.

Drugi referat wygłosił przewodniczący ZG SGP Stanisław Pachuta nt. "Geodezja w realizacji uchwał VI Zjazdu Partii i VI Kongresu Techników Polskich".

W części oficjalnej nadano członkostwo honorowe kolegom: Władysławowi Katkiewiczowi, Władysławowi Płoskiemu, Kazimierzowi Tarajce, wręczono również odznaczenia państwowe najbardziej aktywnym działaczom Stowarzyszenia.

Obrady popołudniowe odbywały się w trzech zespołach problemowych:

1. Zespół ds. doskonalenia form pracy stowarzyszeniowej - Przewodniczący kol. Stanisław Kluska
2. Zespół ds. zawodu - Przewodniczący kol. Antoni Wróblewski
3. Zespół ds. rozwoju nauki i techniki geodezyjnej - Przewodniczący kol. Jerzy Gaździcki

Obrady w zespołach prowadzone były do późnych godzin wieczornych. Ogółem we wszystkich zespołach głos zabrało około 80 osób, zgłoszono ponad 180 wniosków, z których tylko część włączono do uchwały Zjazdu, pozostałe postanowiono przekazać władzom SGP celem rozpatrzenia i wykorzystania.

W drugim dniu obrad po sprawozdaniach Głównej Komisji Rewizyjnej i Głównego Sądu Koleżeńskiego oraz po udzieleniu absolutorium ustępującemu Zarządowi odbyła się dyskusja plenarna, po której przyjęto w głosowaniu Uchwałę Zjazdu.

Zawierała ona między innymi kierunki działania dotyczące:

- pracy organizacyjnej i merytorycznej Stowarzyszenia,
- organizacji służby geodezyjnej w Polsce,
- opracowania i uchwalenia prawa geodezyjnego,
- określenia długofalowej koncepcji studiów technicznych,
- poprawy warunków pracy, płacy i wypoczynku geodetów,
- umocnienia ośrodków elektronicznej techniki obliczeniowej,
- wyposażenia placówek naukowych i produkcyjnych w nowoczesny sprzęt geodezyjny,
- odtajnienia materiałów geodezyjnych.

Uchwała była bardzo obszerna, do tego Zjazd przyjął, jako obowiązujące, kierunki działania zawarte w tezach zjazdowych. Dokonano również szeregu zmian w Statucie SGP, do najważniejszych należały: możliwość przyjmowania do Stowarzyszenia osób z innym wykształceniem niż geodezyjne oraz konieczność głosowania tajnego przy wyborze władz Stowarzyszenia.

Bardzo emocjonujący był wybór przewodniczącego ZG SGP. Komisja Wyborcza zgłosiła kandydaturę kol. Mariana Szymańskiego, z sali zgłoszono kandydaturę kol. Henryka Leśnioka. W pierwszym głosowaniu obaj kandydaci otrzymali po 71 głosów. Drugie głosowanie Komisja Skrutacyjna unieważniła, ponieważ znaleziono w urnie dwa głosy razem zwinięte. Dopiero trzecie głosowanie było rozstrzygające, kol. Henryk Leśniok zdobył 69 głosów, kol. Marian Szymański 70 głosów i on został przewodniczącym Zarządu Głównego SGP. Po czym wybrano pozostałe władze SGP na kadencję 1972-1974, które po ukonstytuowaniu miały następujący skład:

Zarząd Główny SGP

Przewodniczący ZG SGP - kol. Marian Szymański

Członkowie Zarządu Głównego z wyboru imiennego, koledzy: Zdzisław Adameczewski, Roman Cichosz, Jerzy Gaździcki, Stanisław Kluska, Adam Koncewicz, Tadeusz Kuźnicki, Henryk Leśniok, Adam Linsenbarth, Cezary Lipert, Edward Mecha, Wiktor Ossowski, Stanisław Pachuta, Ryszard Różański, Janusz Tymowski, Antoni Wróblewski. Dokooptowano kolegów: Wiesława Januszko, Jana Kłopotowskiego i Wojciecha Krzemińskiego.

Członkowie Zarządu Głównego z racji pełnienia funkcji Przewodniczących Sekcji Naukowych:

- | | |
|--------------------------|-------------------------------------|
| kol. Wacław Sztompke | - Sekcja Fotogrametryczna |
| kol. Lech Brokman | - Sekcja Kartograficzna |
| kol. Wojciech Janusz | - Sekcja Geodezji Inżynierskiej |
| kol. Wacław Kłopotowski | - Sekcja Geodezji Miejskiej |
| kol. Stanisław Trautsołt | - Sekcja Geodezji Urzędniowo-Rolnej |

Członkowie Zarządu Głównego z racji pełnienia funkcji Przewodniczących Oddziałów SGP koledzy: Mieczysław Kulczakowicz - Białystok, Józef Pawłowski - Bydgoszcz, Antoni Nalepa - Gdańsk, Władysław Czerniecki - Katowice, Feliks Banaśkiewicz - Kielce, Wiesław Bugajak - Koszalin, Juliusz Heczko - Kraków, Zenon Rozwałka - Lublin, Fabian Grzybowski - Łódź, Stanisław Sarosiek - Olsztyn, Zdzisław Domagała - Opole, Jerzy Łukowski - Poznań, Emil Chmiel - Rzeszów, Roman Poczobutt - Szczecin, Jerzy Wysocki - Warszawa, Włodzimierz Nadański - Wrocław, Józef Sowa - Zielona Góra.

Prezydium Zarządu Głównego SGP

- | | |
|---------------------|---|
| Przewodniczący | - kol. Marian Szymański |
| Sekretarz Generalny | - kol. Jan Kasowicz |
| Wiceprzewodniczący | - koledzy: Lech Brokman, Stanisław Pachuta
i Jerzy Wysocki |
| Skarbnik | - kol. Antoni Wróblewski |

Od 1973 r. na Sekretarza Generalnego został powołany kol. Tadeusz Kuźnicki.

Główna Komisja Rewizyjna SGP

- | | |
|--------------------|---|
| Przewodniczący | - kol. Bolesław Cybulski |
| Wiceprzewodniczący | - koledzy: Kazimierz Kaczanowski, Roman Włodarczyk |
| Sekretarz | - kol. Kazimierz Michalik |
| Członkowie | - koledzy: Stanisław Jurkowski, Władysław Płoski,
Henryk Stasiewicz, Jerzy Szymoński,
Stanisław Trzaskowski |
| Z-cy Członków | - koledzy: Tadeusz Nowicki, Jan Szczuka,
Kazimierz Tarajko |

Główny Sąd Koleżeński SGP

- | | |
|----------------|---|
| Przewodniczący | - kol. Władysław Barański |
| Sekretarz | - kol. Józef Bryszewski |
| Rzecznik | - kol. Bronisław Bucewicz |
| Członkowie | - koledzy: Roman Gizowski, Edmund Kędziński,
Jan Kownacki, Jerzy Szymoński |

Delegaci do Rady Głównej NOT

Z tytułu uprawnień statutowych: Przewodniczący kol. Marian Szymański

- | | |
|---------------------|---|
| Sekretarz Generalny | - kol. Jan Kasowicz, potem kol. Tadeusz Kuźnicki |
| Z wyboru imiennego | - koledzy: Stanisław Kluska, Wacław Kłopotowski,
Henryk Leśniok i Stanisław Pachuta. |
| Zastępcy | - koledzy: Władysław Czerniecki i Adam Koncewicz. |

XXV Zjazd Delegatów SGP odbył się w dniach 6-7 kwietnia 1974 r. w Warszawie.

Hasło Zjazdu *"Stowarzyszenie Geodetów Polskich inicjatorem nowoczesności i postępu w geodezji"*

W Zjeździe wzięło udział około 300 osób, w tym 168 delegatów, co stanowiło 100% wybranych w oddziałach SGP.

Otwarcia Zjazdu dokonał Przewodniczący ZG SGP kol. Marian Szymański, proponując na przewodniczącego Zjazdu kol. Henryka Leśnioka. Do prezydium powołano kol. Władysława Barańskiego, kolegów Franciszka Pilusia i Zenona Rozwałkę na wiceprzewodniczących oraz kolegę Fabiana Grzybowskiego na sekretarza.

Po wystąpieniach oficjalnych i wręczeniu odznaczeń wygłoszone zostały dwa referaty. Pierwszy wygłosił Prezes GUGiK mgr inż. Czesław Przewoźnik. Dotyczył on kierunków rozwoju polskiej geodezji opracowanych przez Wydział Ekonomiczny KC PZPR oraz programu zadań geodezji na lata 1974-1980 opracowanego przez GUGiK. Drugi referat wygłosił przewodniczący ZG SGP kol. Marian Szymański, w którym podsumował dorobek Stowarzyszenia w trzydziestoleciu PRL, a także zaproponował kierunki przyszłej pracy stowarzyszeniowej.

Po przerwie wybrano komisje: Mandatową, Skrutacyjną, Wyborczą i Wnioskową, a także powołano następujące Zespoły Problemowe:

1. Zespół ds. doskonalenia form pracy stowarzyszeniowej i Statutu SGP - przewodniczący kol. Lech Staniszewski
2. Zespół doskonalenia kadr geodezyjnych - przewodniczący kol. Bogdan Ney
3. Zespół ds. rozwoju techniki i technologii - przewodniczący kol. Wacław Kłopociński

W godzinach popołudniowych dyskutowano w zespołach.

Obrady w pierwszym zespole koncentrowały się na projekcie nowego Statutu SGP przedstawionego przez Zarząd Główny SGP. Zgłoszono szereg uwag, które postanowiono przedłużyć na obradach plenarnych.

W zespole drugim zabrano głos około 20 osób. Wnioskowano potrzebę opracowania programów studiów geodezyjnych, protestowano przeciwko likwidacji technikum geodezyjnych oraz postulowano szersze doskonalenie kadr geodezyjnych poprzez kursy organizowane przez SGP.

W zespole trzecim dominowała tematyka nowoczesności technicznej w geodezji. Wystąpiono z wnioskiem o szybki rozwój informatyki, automatyzację procesów geodezyjnych, ujednoczenie instrukcji technicznych, wprowadzenie jednolitych cenników skalonych na roboty geodezyjne. Bardzo żarliwie dyskutowano nad sprawami socjalno-bytowymi geodetów.

We wszystkich zespołach zaakceptowano tezy przygotowane przed Zjazdem i rozesłane do wszystkich delegatów.

Drugi dzień obrad rozpoczęły sprawozdania: Głównej Komisji Rewizyjnej - wygłosił Przewodniczący kol. Bolesław Cybulski i Głównego Sądu Koleżeńskiego - wygłosił przewodniczący kol. Władysław Barański.

Po udzieleniu absolutorium ustępującemu Zarządowi Głównemu SGP odbyła się dyskusja plenarna, na zakończenie której uchwalono nowy Statut SGP oraz podjęto Uchwałę, w której Zjazd:

- apeluje do członków SGP o udział w realizacji uchwał VI Zjazdu PZPR,
- popiera kierunki zawarte w programie rozwoju geodezji,
- zobowiązuje Zarząd Główny do współdziałania z jednostkami resortowymi, realizującymi program integracji służb geodezyjnych,
- akceptuje tezy przedłożone Zespołom Problemowym Zjazdu.

Integralną częścią uchwały były materiały robocze i wnioski przedłożone przez delegatów obradujących w zespołach problemowych.

Po podjęciu uchwał przeprowadzono wybory do władz Stowarzyszenia, które po ukonstytuowaniu się miały następujący skład:

Zarząd Główny

Przewodniczącym Zarządu Głównego SGP - kol. Cezary Lipert, członkowie Zarządu Głównego z wyboru imiennego koledzy: Zdzisław Adamczewski, Lech Brokman, Wojciech Janusz, Wiesław Januszko, Wacław Kłopociński, Władysław Kluz, Stanisław Pachuta, Wacław Sztompke, Marian Szymański, Stanisław Trautsołt, Janusz Tymowski, Waldemar Widor, Antoni Wróblewski,

Zastępcy - koledzy: Jerzy Wysocki, Alicja Łuczyńska i Mieczysław Lisek.

Członkowie Zarządu Głównego z racji pełnienia funkcji przewodniczących Zarządów Oddziałów SGP, koledzy: Mieczysław Kulczakowicz - Białystok, Józef Pawłowski - Bydgoszcz, Tadeusz Kalinowski - Gdańsk, Mirosław Żak - Katowice, Feliks Banaśkiewicz - Kielce, Wiesław Bugajak - Koszalin, Juliusz Heczko - Kraków, Zenon Rozwałka - Lublin, Fabian Grzybowski - Łódź, Stanisław Sarosiek - Olsztyn, Zdzisław Domagała - Opole, Jerzy Piotrowski - Poznań, Emil Chmiel

- Rzeszów, Roman Poczobutt - Szczecin, Franciszek Piliś - Warszawa, Jerzy Wojtkiewicz - Wrocław, Janusz Pietrzniak - Zielona Góra.

Prezydium Zarządu Głównego SGP

Przewodniczący - kol. Cezary Lipert
Sekretarz Generalny - kol. Tadeusz Kuźnicki
Wiceprzewodniczący - kol. Zdzisław Adamczewski
- kol. Lech Brokman
- kol. Stanisław Pachuta

Skarbnik - kol. Władysław Kluz
Członek Prezydium - kol. Antoni Wróblewski

Główna Komisja Rewizyjna SGP

Przewodniczący - kol. Bolesław Cybulski
Wiceprzewodniczący - kol. Władysław Płoski
Sekretarz - kol. Kazimierz Michalik
Członkowie - koledzy: Stanisław Jurkowski, Kazimierz Kaczanowski,
Zbigniew Kuczyński, Jerzy Szymoński
Z-cy członków - koledzy: Roman Włodarczyk, Leon Alexandrowicz

Główny Sąd Koleżeński SGP

Przewodniczący - kol. Edmund Kędziński
Wiceprzewodniczący - kol. Krystyna Głowińska
Sekretarz - kol. Wanda Tomaszewska
Członkowie - koledzy: Bronisław Bucewicz, Roman Gizowski,
Barbara Zofia Kowalska, Jerzy Szymoński
Z-cy członków - koledzy: Władysław Barański, Józef Bryszewski

Delegaci do Rady Głównej NOT

Z tytułu uprawnień statutowych: Przewodniczący kol. Cezary Lipert

Sekretarz Generalny kol. Tadeusz Kuźnicki

Z wyboru imiennego koledzy: Adam Koncewicz, Henryk Leśniok, Stanisław Pachuta
i Mirosław Żak

Zastępcy koledzy: Waclaw Kłopociński i Waldemar Widor

XXVI Zjazd Delegatów SGP obradował w dniach 7-8 maja 1977 r. w Rzeszowie.

Hasło Zjazdu *"Geodeci myślą i czynem realizują uchwały Polskiej Zjednoczonej Partii Robotniczej"*

W Zjeździe wzięło udział około 250 osób, w tym 115 delegatów ze 117 wybranych w oddziałach SGP.

Zjazd otworzył Przewodniczący ZG SGP kol. Cezary Lipert i zaproponował na przewodniczącego Zjazdu kol. Michała Odlanieckiego-Poczobutta. Do Prezydium powołano kolegów: na wiceprzewodniczących - Władysława Barańskiego i Kazimierza Tarajko, na sekretarzy - Krzysztofa Ciska i Janusza Rudnickiego, na członków Prezydium - Juliusza Heczko i Jana Ziębę.

Po wystąpieniach oficjalnych Zjazd nadał Członkostwo Honorowe SGP kolegom:

Henrykowi Jasińskiemu Czesławowi Kameli Tadeuszowi Lazzarinemu

Z kolei wręczono odznaczenia państwowe i resortowe, wybrano komisje Zjazdu oraz powołano następujące Zespoły Problemowe i ich przewodniczących:

1. Zespół ds. doskonalenia form pracy stowarzyszeniowej i Statutu SGP - kol. Stanisław Słyszynski
2. Zespół ds. kadr technicznych - kol. Wojciech Żukowski
3. Zespół ds. rozwoju techniki geodezyjnej i doskonalenia organizacji pracy - kol. Waclaw Kłopociński

Obrady w zespołach problemowych toczyły się do późnych godzin wieczornych i zakończyły się uchwaleniem wniosków, które skierowane zostały na obrady plenarne.

Uczestnicy obrad Zespołu 1 postulowali między innymi:

- szerszy udział członków Stowarzyszenia w realizacji programów rozwoju techniki, a także większe zaangażowanie w prace społeczne,
- nawiązanie ściślejszej współpracy z państwowymi jednostkami organizacyjnymi oraz z jednostkami geodezyjnymi i kartograficznymi.

Wnioski Zespołu 2 dotyczyły:

- konieczności opracowania perspektywnego planu zapotrzebowania na kadre geodezyjną,
- wystąpienia do Ministerstwa Oświaty i Wychowania o dokonanie analizy programów nauczania,
- wprowadzenia w geodezji stopni specjalizacyjnych,
- rozwijania przez SGP różnych form szkolenia zawodowego.

Uczestnicy Zespołu 3 zgłosili 10 wniosków, w których:

- poparli ideę powołania geodety gminnego,
- zaproponowali utworzenie ośrodków dokumentacji geodezyjnej i kartograficznej,
- postulowali wzmocnienie dużych przedsiębiorstw geodezyjnych, między innymi poprzez większe wyposażenie w nowoczesny sprzęt geodezyjny,
- wystąpili z wnioskiem o poprawienie warunków pracy pracowników zatrudnionych w produkcji pośredniej,
- stwierdzili konieczność dalszego rozwoju wymiany międzynarodowej.

Drugi dzień obrad rozpoczął się od złożenia sprawozdania Przewodniczącego Głównej Komisji Rewizyjnej kol. Stanisława Jurkowskiego, który na zakończenie postawił wniosek o udzielenie absolutorium ustępującemu Zarządowi Głównemu SGP.

Po sprawozdaniu Przewodniczącego Głównego Sądu Koleżeńskiego kol. Edmunda Kędzierskiego oraz sprawozdań Przewodniczących Zespołów Problemowych odbyła się dyskusja plenarna. Na zakończenie podjęto uchwałę Zjazdu składającą się z 7 punktów. Większość zapisów była bardzo ogólna, przede wszystkim mobilizująca geodetów do podnoszenia poziomu swojej pracy, zwracająca uwagę na możliwości wykorzystywania nowych źródeł informacji o powierzchni ziemi oraz o konieczności wprowadzania nowych technik i technologii w pracach geodezyjnych. Integralną częścią Uchwały były wnioski podjęte w Zespołach Problemowych.

Uchwalono nieduże zmiany w Statucie SGP oraz udzielono absolutorium ustępującemu Zarządowi Głównemu.

Po podjęciu uchwał przeprowadzono wybory do władz Stowarzyszenia na kadencję 1977-1980, które po ukonstytuowaniu się miały następujący skład:

Przewodniczący Zarządu Głównego SGP - kol. Cezary Lipert.

Członkowie Zarządu Głównego z wyboru imiennego, koledzy: Zdzisław Adamczewski, Lech Brokman, Wojciech Janusz, Wiesław Januszko, Jan Kasowicz, Władysław Kluz, Waław Kłopotniński, Mieczysław Lisek, Bogdan Ney, Stanisław Pachuta, Franciszek Piliś, Stanisław Trautsołt, Janusz Tymowski. Zastępcy, koledzy: Waldemar Widor, Marian Szymański i Jerzy Wysocki.

Członkowie Zarządu Głównego z racji pełnienia funkcji przewodniczących oddziałów wojewódzkich SGP: Mieczysław Kulczakowicz - Białystok, Hieronim Czarnowski - Bydgoszcz, Tadeusz Kalinowski - Gdańsk, Mirosław Żak - Katowice, Janusz Rudnicki - Kielce, Wiesław Bugajak - Koszalin, Juliusz Heczko - Kraków, Jan Zięba - Lublin, Stanisław Kluska - Łódź, Stanisław Sarosiek - Olsztyn, Zdzisław Domagała - Opole, Jerzy Piotrowski - Poznań, Krzysztof Cisek - Rzeszów, Henryk Musiatowicz - Szczecin, Jan Kulka - Warszawa, Jerzy Wojtkiewicz - Wrocław i Józef Pełka - Zielona Góra.

Prezydium Zarządu Głównego SGP

Przewodniczący - kol. Cezary Lipert

Sekretarz Generalny - kol. Tadeusz Kuźnicki

Wiceprzewodniczący - koledzy: Zdzisław Adamczewski, Stanisław Pachuta, Mieczysław Lisek

Skarbnik - kol. Władysław Kluz

Członek Prezydium - kol. Janusz Tymowski

Główna Komisja Rewizyjna SGP

Przewodniczący - kol. Stanisław Jurkowski

Wiceprzewodniczący - kol. Kazimierz Michalik

Sekretarz	- kol. Zygmunt Karwowski
Członkowie Komisji	- kol. Kazimierz Kaczanowski - kol. Zdzisław Olszewski kol. Władysław Płoski kol. Jan Szczuka - do 15 I 1978 r.
Z-ca Członka	- kol. Roman Włodarczyk kol. Leon Alexandrowicz

Główny Sąd Koleżeński SGP

Przewodniczący	- kol. Edmund Kędziński
Wiceprzewodniczący	- kol. Krystyna Głowińska
Sekretarz	- kol. Józef Bryszewski
Rzecznik	- kol. Wanda Tomaszewska
Członkowie	- kol. Władysław Barański - do 22 V 1977 r. kol. Bronisław Bucewicz kol. Roman Gizowski kol. Zofia Barbara Kowalska
Z-ca członka	- kol. Jerzy Szymoński

Delegaci do Rady Głównej NOT:

Z tytułu uprawnień statutowych: Przewodniczący - kol. Cezary Lipert
Sekretarz Generalny - kol. Tadeusz Kuźnicki
z wyboru imiennego koledzy: Henryk Leśniok i Stanisław Pachuta

XXVII Zjazd Delegatów SGP odbył się w dniach 17-18 maja 1980 r. w Gdańsku.

Hasło Zjazdu "35 lat geodezji w służbie gospodarki narodowej"

W Zjeździe wzięło udział około 250 osób, w tym 124 delegatów. Stanowiło to 98% wszystkich wybranych delegatów w Oddziałach Wojewódzkich SGP.

Zjazd otworzył przewodniczący ZG SGP kol. Cezary Lipert proponując na przewodniczącego Zjazdu kol. Stanisława Kluskę. Do prezydium Zjazdu oprócz przewodniczącego weszli wiceprzewodniczący - kol. Tadeusz Kalinowski, sekretarz - kol. Aleksander Marek oraz członkowie prezydium koledzy: Piotr Abramczuk, Antoni Nalepa, Hieronim Czarnowski i Stanisław Sarosiek.

Po wystąpieniach oficjalnych Zjazd nadał godność Członka Honorowego SGP następującym kolegom:

Julianowi Dąbrowskiemu	Fabianowi Grzybowskiemu
Henrykowi Leśniokowi	Wacławowi Kłopotocińskiemu
Michałowi Odlanickiemu-Poczobuttowi	

Z kolei wygłoszone zostały trzy referaty problemowe przez:

- dr inż. Czesława Przewoźnika - prezesa Głównego Urzędu Geodezji i Kartografii
- mgr inż. Jana Kłopotowskiego - dyrektora Departamentu Gospodarki Ziemią Ministerstwa Rolnictwa
- dr inż. Cezarego Liperta - Przewodniczącego ZG SGP.

Przed przerwą obiadową wybrano jeszcze Komisje Zjazdowe oraz powołano trzy Zespoły Problemowe i ich przewodniczących:

1. Zespół ds. doskonalenia form pracy stowarzyszeniowej - kol. Zenon Rozwałka
2. Zespół ds. przygotowania i wykorzystania kadr geodezyjnych - kol. Józef Jachimski
3. Zespół ds. rozwoju techniki i doskonalenia organizacji prac geodezyjnych - kol. Leszek Radwan.

W godzinach popołudniowych odbyły się obrady w Zespołach Problemowych. Dyskusja prowadzona była w oparciu o tezy przygotowane przez Zarząd Główny i rozesłane przed Zjazdem do Oddziałów Wojewódzkich SGP i wszystkich delegatów na Zjazd.

Drugi dzień obrad rozpoczął się tradycyjnie od sprawozdania Głównej Komisji Rewizyjnej, które odczytał kol. Stanisław Jurkowski i Głównego Sądu Koleżeńskiego przedstawione przez kol. Edmunda Kędzińskiego.

Następnie odbyła się dyskusja plenarna nad sprawozdaniami oraz wnioskami wypracowanymi w poszczególnych Zespołach Problemowych. Głos zabrało około 15 osób. Na zakończenie dyskusji kol. Mirosław Żak - przewodniczący Komisji Wnioskowej - przedstawił projekt Uchwały Zjazdu. W projekcie Uchwały stwierdzono, że delegaci pozytywnie oceniają działalność ustępujących władz Stowarzyszenia i uznają tezy zjazdowe za wytyczne do pracy Zarządu Głównego i zobowiązują Zarząd do szybkiego opracowania programu ich realizacji.

Tezy zawierały między innymi następujące wytyczne do pracy Stowarzyszenia:

W zakresie doskonalenia pracy stowarzyszeniowej:

- Zarząd Główny powinien podnosić poziom swej pracy, by stać się ważnym partnerem kierownictw instytucji i przedsiębiorstw,
- Zarząd Główny powinien dążyć do wzbogacenia form honorowania pracy społecznej,
- zalecono czynić starania o przekształcenie "Konkursu na najlepszego ucznia" w "Olimpiadę geodezyjną".
- zalecono ustanowienie godności "Zasłużonego Seniora SGP",
- zobowiązano Zarząd Główny do wystąpienia do władz państwowych w kwestii poprawy warunków materialnych emerytów i rencistów geodetów.

W zakresie przygotowania i wykorzystania kadr geodezyjnych:

- konieczne jest kontynuowanie prac nad ustaleniem realnego, obecnego i perspektywicznego, zapotrzebowania na kadrę geodezyjną,
- konieczne jest przeanalizowanie i dokonanie korekty programów nauczania i limitów rekrutacyjnych na studia geodezyjne,
- zobowiązano Zarząd Główny do działania w kierunku dokonania korekty płac nauczycieli zawodu.

W zakresie rozwoju techniki i doskonalenia organizacji prac geodezyjnych:

- Zjazd ponownie zwrócił uwagę na konieczność obsadzenia stanowisk geodetów gminnych i miejsko-gminnych,
- zwrócono uwagę, że wyposażenie jednostek wykonawstwa geodezyjnego w nowoczesny sprzęt geodezyjny wymaga przyspieszenia,
- zobowiązano Zarząd Główny do dokonania oceny systemu kosztorysowania i ustalania wynagrodzenia bezpośredniej produkcji.

Po przyjęciu Uchwały Zjazdu oraz udzieleniu absolutorium ustępującemu Zarządowi Głównemu SGP przystąpiono do wyboru władz na kadencję 1980-1983. W wyniku wyborów oraz po późniejszym ukonstytuowaniu się władze SGP miały następujący skład:

Przewodniczący Zarządu Głównego SGP kol. Zdzisław Adamczewski

Członkowie Zarządu Głównego z wyboru imiennego, koledzy: Jan Cisak, Kazimierz Czarnecki, Wojciech Janusz, Wiesław Januszko, Władysław Kluz, Andrzej Kobyłecki, Cezary Lipert, Bogdan Ney, Stanisław Pachuta, Andrzej Puszkarski, Władysław Skoczek, Wanda Tomaszewska, Waldemar Widor; zastępcy, koledzy: Jan Bielański, Lech Staniszewski i Hubert Rak.

Członkowie Zarządu Głównego z racji pełnienia funkcji przewodniczących Zarządów Oddziałów Wojewódzkich SGP, koledzy: Mieczysław Kulczakowicz - Białystok, Hieronim Czarnowski - Bydgoszcz, Antoni Nalepa - Gdańsk, Józef Szepel - Gorzów Wlkp., Janusz Rudnicki, a od III.82r. Józef Wilk - Kielce, Wiesław Bugajak - Koszalin, Juliusz Heczko - Kraków, Stanisław Dyląg - Krosno, Jan Zięba - Lublin, Stanisław Kluska - Łódź, Piotr Abramczuk - Nowy Sącz, Stanisław Sarosiek - Olsztyn, Zdzisław Domagała - Opole, Mieczysław Kaszubowski - Ostrołęka, Jerzy Kotyński - Piotrków Tryb., Jerzy Piotrowski - Poznań, Stanisław Naporę - Radom, Krzysztof Cisek - Rzeszów, Tadeusz Kościuk - Suwałki, Henryk Musiatowicz - Szczecin, Jan Kulka, a od XI 1981 r. Henryk Berkietta - Warszawa, Mieczysław Jaskólski - Wrocław, Józef Kolanowski - Zamość, Janusz Pietrzeński, a do XII 1981 r. Jerzy Gaziński - Zielona Góra.

Prezydium Zarządu Głównego SGP

- | | |
|---------------------|--|
| Przewodniczący | - kol. Zdzisław Adamczewski |
| Sekretarz Generalny | - kol. Tadeusz Kuźnicki |
| Wiceprzewodniczący | - koledzy: Henryk Berkietta, Cezary Lipert,
Stanisław Pachuta |
| Skarbnik | - kol. Władysław Kluz |

Członek Prezydium - kol. Kazimierz Czarnecki
Główna Komisja Rewizyjna
Przewodniczący - kol. Stanisław Jurkowski
Wiceprzewodniczący - kol. Kazimierz Michalik
Sekretarz - kol. Zygmunt Karwowski
Członkowie - kol.: Zdzisław Olszewski, Franciszek Piliś,
Władysław Płoski, Roman Włodarczyk
Z-cy członków - kol.: Leon Alexandrowicz, Kazimierz Kaczanowski

Główny Sąd Koleżeński
Przewodniczący - kol. Edmund Kędziński
Sekretarz - kol. Roman Gizowski
Członkowie - kol. Krystyna Głosińska, Barbara Zofia Kowalska,
Henryk Leśniok, Jerzy Szymoński, Janusz Tymowski
Z-cy członków - koledzy: Bronisław Bucewicz, Stefan Przybyłek

Delegaci do Rady Głównej NOT

z tytułu uprawnień statutowych: Przewodniczący kol. Zdzisław Adamczewski

Sekretarz Generalny - kol. Tadeusz Kuźnicki

z wyboru imiennego: - kol. Stanisław Pachuta, kol. Jerzy Wysocki.

XXVIII Zjazd Delegatów SGP odbył się w dniach 13-14 maja 1983 r. w Krakowie.

Hasło Zjazdu "Bądź pożyteczny narodowi"

Zjazd otworzył przewodniczący SGP kol. Zdzisław Adamczewski, który zaproponował następujący skład Prezydium Zjazdu: przewodniczący kol. Stanisław Kluska, wiceprzewodniczący koledzy: Adam Koncewicz i Mieczysław Kulczakowicz, sekretarze koledzy: Krzysztof Kaszyński i Henryk Wysocki. Propozycja została przyjęta przez aklamacje.

Po wystąpieniach oficjalnych Zjazd nadał tytułu Członka Honorowego SGP następującym kolegom:

Józefowi Kolanowskiemu Franciszkowi Pilusiowi
Zbigniewowi Skąpskiemu Stanisławowi Januszowi Tymowskiemu

Następnie wygłoszone zostały trzy referaty problemowe:

- referat Głównego Urzędu Geodezji i Kartografii - wygłosił wiceprezes mgr inż. Marian Szymański
- referat Ministerstwa Rolnictwa - wygłosił dyrektor Departamentu Gospodarki Ziemią mgr inż. Witold Marszewski
- referat SGP - wygłosił przewodniczący SGP kol. Zdzisław Adamczewski.

Wybrano Komisje Zjazdowe oraz powołano Zespoły Problemowe i ich przewodniczących:

1. Aktualne problemy pracy stowarzyszeniowej - kol. Juliusz Heczko
2. Ochrona pracy i zawodu geodety - kol. Piotr Fabiański
3. Geodezja w gospodarce narodowej - kol. Stanisław Zaremba.

W godzinach popołudniowych obradowano w Zespołach Problemowych.

Drugi dzień obrad rozpoczął się od sprawozdań Głównej Komisji Rewizyjnej - wygłosił kol. Zygmunt Karwowski i Głównego Sądu Koleżeńskiego - wygłosił kol. Edmund Kędziński.

Następnie wybrano przewodniczącego Zarządu Głównego SGP. Zgłoszono 2 kandydatury: kolegów Kazimierza Czarneckiego i Bogdana Neya. W wyniku tajnego głosowania przewodniczącym został kol. Kazimierz Czarnecki.

Rozpoczęła się dyskusja plenarna, w której zabrało głos około 15 osób. Na zakończenie dyskusji podjęto Uchwałę, w której Zjazd uznał tezy zjazdowe i zobowiązał Zarząd Główny do opracowania programu ich realizacji.

Tezy zawierały między innymi następujące wytyczne do pracy przyszłych władz Stowarzyszenia:

1. W zakresie pracy wewnątrzorganizacyjnej:

- kontynuowanie Konkursu Wiedzy Geodezyjnej, ponawiając przy tym starania w sprawie przyjmowania laureatów Konkursu na wyższe uczelnie bez egzaminów wstępnych,
 - czuwanie nad jakością i terminowością ukazywania się „Przeglądu Geodezyjnego”,
 - ustanowienie godności „Zasłużony Senior SGP”
2. W zakresie ochrony pracy i zawodu geodety
- czynienie usilnych starań w celu uchwalenia Ustawy „Prawo geodezyjne”,
 - czynienie starań o wprowadzenie specjalizacji zawodowej w geodezji,
 - większe popularyzowanie zawodu geodezyjnego,
 - podjęcie starań o przyspieszenie opracowania przez GUGiK norm pracy.
3. W zakresie "geodezji w gospodarce narodowej"
- zobowiązano Zarząd Główny do ściślejszej współpracy z TUP-em i SARP-em,
 - zalecono podjęcie pracy nad Ustawą o urządzeniach rolnych,
 - uznano za konieczne uporządkowanie organizacji składnic i ośrodków dokumentacji geodezyjno-kartograficznej,
 - uznano za konieczne podjęcie działań na rzecz podniesienia jakości opracowań geodezyjnych.
- Po przyjęciu Uchwały Zjazdowej udzielono absolutorium ustępującemu Zarządowi, po czym przystąpiono do wyborów władz Stowarzyszenia.

W wyniku wyborów oraz po późniejszym ukonstytuowaniu się władze SGP składały się z następujących osób:

Przewodniczący Zarządu Głównego SGP - kol. Kazimierz Czarnecki.

Członkowie Zarządu Głównego z wyboru imiennego, koleżanki i koledzy: Zdzisław Adamczewski, Jan Bielański, Jakub Frelek, Wojciech Janusz, Wiesław Januszko, Stanisław Kluska, Władysław Kluz, Waclaw Kłopotociński, Adam Koncewicz, Zbigniew Koziaż, Bogdan Ney, Stanisław Pachuta, Wanda Tomaszewska. Zastępcy, koledzy: Władysław Skoczek, Cezary Lipert i Jerzy Piotrowski.

Członkowie Zarządu Głównego z racji pełnienia funkcji przewodniczących Zarządów Oddziałów Wojewódzkich SGP, koledzy: Eugeniusz Jelisiejew - Białystok, Hieronim Czarnowski - Bydgoszcz, Tadeusz Kalinowski - Gdańsk, Edward Styłski - Gorzów Wlkp., Andrzej Wolniewicz - Katowice, Jenryk Skibniewski - Kielce, Zbigniew Budnik - Koszalin, Andrzej Jarzymowski - Kraków, Stanisław Dyląg - Krosno, Jan Zięba - Lublin, Tomasz Telega - Łódź, Janusz Korpak - Nowy Sącz, Stanisław Sarosiek - Olsztyn, Zdzisław Domagała - Opole, Mieczysław Kaszubowski - Ostrołęka, Roman Sagan - Piotrków Tryb., Włodzimierz Kuberka - Poznań, Włodzimierz Namysłak - Radom, Krzysztof Cisek - Rzeszów, Tadeusz Kościuk - Suwałki, Henryk Musiatowicz - Szczecin, Tadeusz Wiśniewski - Toruń, Henryk Berkiet - Warszawa, Kazimierz Koziej - Zamość, Jerzy Gaziński - Zielona Góra.

Prezydium Zarządu Głównego SGP

- | | |
|---------------------|--|
| Przewodniczący | - kol. Kazimierz Czarnecki |
| Sekretarz Generalny | - kol. Tadeusz Kuźnicki |
| Wiceprzewodniczący | - kol.: Wiesław Januszko, Stanisław Kluska,
Stanisław Pachuta |
| Skarbnik | - kol. Władysław Kluz |
| Członek Prezydium | - kol. Henryk Berkiet |

Główna Komisja Rewizyjna SGP

- | | |
|--------------------|--|
| Przewodniczący | - kol. Zdzisław Olszewski |
| Wiceprzewodniczący | - kol. Leon Alexandrowicz |
| Sekretarz | - kol. Henryk Świerbiński |
| Członkowie | - kol.: Zygmunt Bojar, Emil Chmiel,
Kazimierz Kaczanowski, Kazimierz Michalik,
Antoni Nalepa |
| Z-cy członków | - kol.: Roman Włodarczyk, Henryk Świerbiński |

Główny Sąd Koleżeński

- | | |
|--------------------|----------------------------|
| Przewodniczący | - kol. Janusz St. Tymowski |
| Wiceprzewodniczący | - kol. Bronisław Buczewicz |

- Rzecznik - kol. Barbara Zofia Kowalska
Członkowie - kol. Piotr Abramczuk, Krystyna Głowińska,
Henryk Leśniok, Zenon Rozwałka
Z-cy członków - koledzy: Fabian Grzybowski i Edmund Kędzierski

Delegaci do Rady Głównej NOT

- z tytułu uprawnień statutowych: Przewodniczący kol. Kazimierz Czarnecki
Sekretarz Generalny kol. Tadeusz Kuźnicki
z wyboru imiennego koledzy: Zdzisław Adamczewski, Waław Kłopotciński
i Stanisław Pachuta.

XXIX Zjazd Delegatów odbył się w Olsztynie w dniach 16-17 maja 1986 r.

Hasło Zjazdu "SGP w służbie ojczyzny i geodezji"

Motto "Nasza geodezyjna powinność wobec ojczyzny niech będzie zapisana w prawie"

Zjazd otworzył przewodniczący Zarządu Głównego kol. Kazimierz Czarnecki, proponując następujący skład Prezydium obrad: Przewodniczący kol. Andrzej Wolniewicz, wiceprzewodniczący: kol. Stanisław Sarosiek i kol. Tadeusz Kościuk, sekretarze: kol. Tadeusz Kalinowski i kol. Mieczysław Kaszubowski.

Po przemówieniach oficjalnych Zjazd przyznał Członkostwo Honorowe SGP następującym kolegom:

- Mieczysławowi Kwiatkowskiemu Kazimierzowi Michalikowi
Janowi Podstawskiemu Kazimierzowi Rzewskiemu

Wręczono również odznaczenia państwowe i resortowe.

Przewodniczący SGP wygłosił referat problemowy, w którym dużą wagę poświęcił działalności Stowarzyszenia związanej z przygotowaniem Ustawy "Prawo geodezyjne i kartograficzne".

Po referacie Zjazd wybrał Komisje Zjazdowe: Skrutacyjną, Mandatową, Wyborczą i Wnioskową oraz powołał następujące zespoły problemowe i ich przewodniczących:

1. Problemy pracy stowarzyszeniowej - kol. Krzysztof Cisek
2. Porządek prawny w geodezji i organizacja wykonawstwa geodezyjnego - kol. Henryk Jędrzejewski
3. Technologie i jakość prac geodezyjnych - kol. Alicja Dorzak.

Po przerwie obiadowej odbyły się obrady w Zespołach Problemowych.

W drugim dniu na początku obrad sprawozdania złożyli: kol. Zdzisław Olszewski - przewodniczący Głównej Komisji Rewizyjnej, stawiając wniosek o udzielenie absolutorium ustępującemu Zarządowi Głównemu SGP oraz kol. Zofia Barbara Kowalska z prac Głównego Sądu Koleżeńskiego.

Po krótkiej dyskusji przystąpiono do wyboru władz Stowarzyszenia. Komisja Wyborcza Zjazdu zarekomendowała kandydatury do poszczególnych władz, po czym wybory przeprowadzono w głosowaniu tajnym.

Rozpoczęła się dyskusja plenarna nad sprawozdaniami ustępujących władz SGP, wnioskami przedstawionymi przez przewodniczących Zespołów Problemowych oraz tezami przygotowanymi na Zjazd. W dyskusji zabrało głos około 20 osób. Na zakończenie dyskusji przyjęto uchwałę, w której Zjazd Delegatów:

- pozytywnie ocenił dotychczasową działalność organizacji w zakresie integracji geodetów,
- zobowiązał Zarząd Główny do dalszych starań o uchwalenie Ustawy "Prawo geodezyjne i kartograficzne",
- pozytywnie ocenił dotychczasową działalność Zarządu Głównego SGP zmierzającą do utrzymania jednolitych struktur organizacyjnych administracji geodezyjnej,
- z niepokojem stwierdził dekapitalizację wyposażenia technicznego w geodezji i kartografii,
- stwierdził fakt systematycznego pogarszania się warunków pracy i płacy w geodezji i zobowiązał Zarząd Główny do działań zmierzających do szybszego wzrostu płac pracowników geodezji i kartografii,
- przyjął tezy na Zjazd oraz wnioski Zespołów Problemowych i Komisji Rewizyjnej jako wytyczne do pracy Zarządu Głównego SGP.

Zjazd Delegatów zwrócił się z apelem do Premiera o:

1. doprowadzenie do wydania w 1986 roku Ustawy "Prawo geodezyjne i kartograficzne",
2. zintegrowania centralnej administracji geodezyjno-kartograficznej pod nadzorem Obywatela Premiera lub jednego z Ministrów oraz utrzymania w terenowych organach administracji państwowej jednolitej administracji geodezyjnej utworzonej w 1984 r.

Na zakończenie Zjazdu Przewodniczący Zarządu Głównego podziękował organizatorom za bardzo dobre zorganizowanie Zjazdu Delegatów SGP.

W wyniku wyborów na Zjeździe Delegatów oraz zgodnie ze Statutem SGP, władze Stowarzyszenia na kadencję 1986-1989, po ukonstytuowaniu się miały następujący skład osobowy:

Przewodniczący Zarządu Głównego SGP kol. Kazimierz Czarnecki

Członkowie Zarządu Głównego z wyboru imiennego koledzy: Bronisław Angielczyk, Bogdan Grzechnik, Wiesław Januszko, Henryk Jędrzejewski, Stanisław Kluska, Władysław Kluz, Waclaw Kłopotciński, Zbigniew Koziarz, Bogdan Ney, Kazimierz Owsiany, Stanisław Pachuta, Tomasz Telega i Wojciech Żukowski. Z-cy członków koledzy: Stanisław Napora, Adam Koncewicz i Tadeusz Kuryłowicz.

Członkowie Zarządu Głównego z racji pełnienia funkcji Przewodniczących Oddziałów Wojewódzkich SGP koledzy: Czesław Lech - Białystok, Hieronim Czarnowski - Bydgoszcz, Mieczysław Tolewski - Częstochowa, Tadeusz Kalinowski - Gdańsk, Jan Laskowski - Gorzów Wlkp., Stanisław Cegielski - Kalisz, Franciszek Matuszek - Katowice, Henryk Skibniewski - Kielce, Ryszard Soroko - Koszalin, Andrzej Jarzymowski - Kraków, Stanisław Dyląg - Krosno, Wiesław Firliciński - Legnica, Piotr Fabiański - Łódź, Zbigniew Białek - Opole, Mieczysław Kaszubowski - Ostrołęka, Roman Sagan - Piotrków Tryb., Włodzimierz Kuberka - Poznań, Henryk Muc - Radom, Krzysztof Cisek - Rzeszów, Tadeusz Kościuk - Suwałki, Bolesław Wolny - Szczecin, Mieczysław Sobol - Tarnów, Andrzej Bednarek - Toruń, Henryk Berkietta - Warszawa, Stefan Cacoń - Wrocław, Kazimierz Koziej - Zamość, Eugeniusz Olejnik - Zielona Góra.

Prezydium Zarządu Głównego SGP

Przewodniczący - kol. Kazimierz Czarnecki
 Sekretarz Generalny - kol. Tadeusz Kuźnicki
 Z-ca Sekretarza Generalnego - kol. Włodzimierz Kędziora
 Wiceprzewodniczący - koledzy: Henryk Berkietta, Wiesław Januszko i Stanisław Kluska
 Skarbnik - kol. Henryk Jędrzejewski
 Członek Prezydium - kol. Wojciech Żukowski

Główna Komisja Rewizyjna

Przewodniczący - kol. Zdzisław Olszewski
 Wiceprzewodniczący - kol. Leon Alexandrowicz
 Sekretarz - kol. Henryk Świerżbiński
 Członkowie - koledzy: Jan Bielański, Czesław Kołtuniak, Kazimierz Michalik, Antoni Nalepa, Jerzy Piotrowski i Roman Włodarczyk

Główny Sąd Koleżeński

Przewodniczący - kol. Zygmunt Karwowski
 Wiceprzewodniczący - kol. Bronisław Bucewicz
 Sekretarz - kol. Barbara Zofia Kowalska
 Członkowie - kol. kol. Piotr Abramczuk, Krystyna Głowińska, Józef Racki, Zenon Rozwałka
 Z-cy członków - koledzy: Zbigniew Surdyk i Stanisław Wiliński

Delegaci do Rady Głównej NOT

z tytułu uprawnień statutowych: Przewodniczący kol. Kazimierz Czarnecki
 Sekretarz Generalny kol. Tadeusz Kuźnicki
 z wyboru imiennego koledzy: Zdzisław Adamczewski, Waclaw Kłopotciński i Stanisław Pachuta

XXX Zjazd Delegatów SGP odbył się w dniach 19-21 maja 1989 r. w Legnicy.

Hasło Zjazdu "SGP rzecznikiem polskich geodetów"

Obradom przewodniczył kol. Wiesław Firliciński. W Prezydium zasiadli koledzy: Mieczysław Kwiatkowski, Włodzimierz Kuberka jako wiceprzewodniczący oraz Jerzy Gaziński i Stefan Cacoń jako sekretarze.

W Zjeździe wzięło udział około 200 osób, w tym 128 delegatów ze 135 wybranych w oddziałach wojewódzkich SGP.

Po części oficjalnej i po wystąpieniach gości. Zjazd nadał godność Członka Honorowego SGP następującym kolegom:

Piotrowi Abramczukowi Romanowi Cichoszowi Jerzemu Felczakowi
Stanisławowi Jurkowskiemu Wiktorowi Richertowi

Wręczono również odznaczenia państwowe i resortowe.

Po przerwie dokonano wyboru Komisji Zjazdowych oraz zdecydowano nie powoływać Zespołów Problemowych, a obrady prowadzić w ramach dyskusji plenarnej.

W pierwszym dniu obrad podjęto bardzo ważną uchwałę dla dalszej pracy Stowarzyszenia. Zdecydowano rozwiązać Fundusz Pomocy Koleżeńskiej istniejący od 1946 r. Od 1 czerwca 1989 r. rodziny wszystkich zmarłych członków Stowarzyszenia będą otrzymywały zapomogę pośmiertną w wysokości określonej przez Zarząd Główny SGP z funduszu Stowarzyszenia. Również zapomogi losowe będą wypłacane z tego funduszu. Wprowadzono zmiany do Statutu SGP w paragrafach dotyczących Samopomocy Koleżeńskiej.

Drugi dzień obrad rozpoczął się od sprawozdania Głównej Komisji Rewizyjnej, wygłoszonego przez przewodniczącego Komisji kolegę Zdzisława Olszewskiego. Na zakończenie sprawozdania postawił on wniosek o udzielenie absolutorium ustępującemu Zarządowi Głównemu.

Następne sprawozdanie z prac Głównego Sądu Koleżeńskiego wygłosiła koleżanka Zofia Barbara Kowalska - sekretarz Głównego Sądu.

Po sprawozdaniach wywiązała się ożywiona dyskusja dotycząca spraw organizacji geodezji, plac, technik i technologii geodezyjnych oraz działalności Stowarzyszenia w kraju i w organizacjach międzynarodowych.

Po przerwie wybrano władze Stowarzyszenia na kadencję 1989-1992.

Następnie Przewodniczący Komisji Wnioskowej przedstawił projekt uchwały Zjazdu Delegatów SGP. Po krótkiej dyskusji uchwała została przyjęta.

Zjazd uznał, że:

- Stowarzyszenie powinno w dalszym ciągu integrować inżynierów i techników geodetów, reprezentować ich interesy, stymulować dobrą pracę, popierać innowacje i postęp techniczno-organizacyjny oraz prowadzić doskonalenie kwalifikacji.
- Koła Zakładowe SGP powinny we współpracy ze Związkami Zawodowymi podjąć działania w kierunku doskonalenia systemów wynagrodzeń oraz propagować zdobywanie specjalizacji zawodowej.
- Stowarzyszenie powinno propagować rozwój informacji naukowo-technicznej i organizacyjnej oraz intensyfikować działania na rzecz doskonalenia metod i form nauczania,
- należy kontynuować organizację imprez naukowo-technicznych, które są płaszczyzną wymiany poglądów,
- należy czynić starania o powierzenie Polsce organizacji Kongresu Międzynarodowej Federacji Geodetów.

Zjazd uznał za konieczne:

- przyspieszenie wprowadzenia reformy gospodarczej do jednostek wykonawstwa geodezyjnego,
- przyjęcie i realizację koncepcji unowocześnienia techniczno-organizacyjnego państwowego zasobu geodezyjno-kartograficznego,
- zmodernizowanie programów nauczania ze szczególnym zwróceniem uwagi na problematykę informacji o terenie, informatyki i organizacji produkcji,

- wprowadzenie w szkołach średnich dla I klas praktycznych ćwiczeń w miejsce praktyk zawodowych,
- rozszerzenie eksportu geodezji i kartografii.

Obrady zostały zakończone wyprowadzeniem Sztandaru Stowarzyszenia.

W wyniku wyborów na Zjeździe Delegatów oraz zgodnie ze Statutem SGP, władze Stowarzyszenia na kadencję 1989-1992, po ukonstytuowaniu się miały następujący skład osobowy:

przewodniczący Zarządu Głównego SGP kol. Stanisław Kluska

członkowie Zarządu Głównego z wyboru imiennego, koledzy: Bronisław Angielczyk, Szymon Barna, Kazimierz Czarnecki, Stanisław Czarnecki, Mieczysław Gabryszewski, Jerzy Górski, Jerzy Kozłowski, Jan Łopaciuk, Franciszek Matuszek, Kazimierz Owianny, Witold Perkowski, Tadeusz Sałapa, Wojciech Żukowski. Zastępcy: koledzy Andrzej Pachuta, Tadeusz Kuryłowicz i Jerzy Drogosz.

Członkowie Zarządu Głównego z racji pełnienia funkcji przewodniczących Oddziałów Wojewódzkich SGP: Czesław Lech - Białystok, Stanisław Wiliński - Bydgoszcz, Waldemar Szydlik - Częstochowa, Jerzy Stawowski - Gdańsk, Jan Laskowski - Gorzów Wlkp., Stanisław Cegielski - Kalisz, Kazimierz Juzwa - Katowice, Henryk Skibniewski - Kielce, Ryszard Soroko - Koszalin, Andrzej Jarzymowski - Kraków, Stanisław Dyląg - Krosno, Wiesław Firliciński - Legnica, Jan Zięba - Lublin, Tomasz Telega - Łódź, Marian Ryczek - Nowy Sącz, Ireneusz Borkowski - Olsztyn, Zbigniew Białek - Opole, Mieczysław Kaszubowski - Ostrołęka, Romana Sagan - Piotrków Tryb., Włodzimierz Kuberka - Poznań, Bogusław Gajek - Radom, Krzysztof Cisek - Rzeszów, Tadeusz Kościuk - Suwałki, Henryk Musiatowicz - Szczecin, Mieczysław Sobol - Tarnów, Andrzej Bednarek - Toruń, Henryk Berkiet - Warszawa, Narcyz Malinowski - Wrocław, Kazimierz Koziej - Zamość, Eugeniusz Olejnik - Zielona Góra.

Prezydium Zarządu Głównego SGP

- | | |
|---------------------|---|
| Przewodniczący | - kol. Stanisław Kluska |
| Sekretarz Generalny | - kol. Tadeusz Kuźnicki |
| Wiceprzewodniczący | - kol.: Henryk Berkiet, Kazimierz Czarnecki,
Wojciech Żukowski |
| Skarbnik | - kol. Jerzy Kozłowski |
| Członek prezydium | - kol. Jan Łopaciuk |

Główna Komisja Rewizyjna

- | | |
|--------------------|---|
| Przewodniczący | - kol. Zdzisław Olszewski |
| Wiceprzewodniczący | - kol. Jerzy Gaziński |
| Sekretarz | - kol. Czesław Kołtuniak |
| Członkowie | - koledzy: Jan Bielański, Kazimierz Michalik,
Jerzy Piotrowski, Roman Włodarczyk |
| Z-cy członków | - kol. Antoni Nalepa
kol. Jerzy Wróblewski |

Główny Sąd Koleżeński

- | | |
|--------------------|---|
| Przewodniczący | - kol. Zenon Rozwałka |
| Wiceprzewodniczący | - kol. Barbara Zofia Kowalska |
| Sekretarz | - kol. Tadeusz Arciszewski |
| Członkowie | - koledzy: Maria Januszko, Marian Kaszycki,
Józef Racki, Stanisław Sarosiek, Zbigniew Surdyk |
| Z-cy członków | - kol. Wiktor Grefkowicz |

Delegaci do Rady Głównej NOT

z tytułu uprawnień statutowych: Przewodniczący kol. Stanisław Kluska

Sekretarz Genralny kol. Tadeusz Kuźnicki

z wyboru imiennego koledzy: Waclaw Kłopociński, Bogdan Ney, Stanisław Pachuta

XXXI Zjazd delegatów SGP odbył się w dniach 15-16 maja 1992 r. w Białymstoku.

Obradom Zjazdu przewodniczył kol. Krzysztof Cisek. W Prezydium zasiadli koledzy: Czesław Lech i Mieczysław Kaszubowski - jako wiceprzewodniczący oraz Józef Luto i Eugeniusz Tes jako sekretarze.

W obradach wzięło udział około 250 osób, w tym 104 delegatów ze 111 wybranych w Oddziałach Wojewódzkich SGP.

W pierwszej części obrad głos zabierali przedstawiciele władz wojewódzkich i miejskich Białegostoku oraz przedstawiciele ministerstw i NOT.

Po wystąpieniach gości Zjazd nadał godność Członka Honorowego SGP kolegom:

Sławomirowi Dawidziukowi Stanisławowi Pachucie

Wręczono również kilkunastu osobom Odznaki Honorowe SGP i NOT.

Po przerwie obiadowej referat problemowy wygłosił Przewodniczący SGP kol. Stanisław Kluska.

Następnie wybrano Komisje Zjazdowe i powołano dwa Zespoły Problemowe:

Zespół I - kierunki pracy stowarzyszeniowej - przewodniczący kol. Kazimierz Czarnecki

Zespół II - Zagadnienia geodezyjne - przewodniczący kol. Tomasz Telega

Obrady w zespołach problemowych trwały do późnych godzin wieczornych. Szczególnie gorące w Zespole I, gdzie dyskutowano zmiany w Statucie SGP.

Drugi dzień obrad rozpoczął się od sprawozdań Głównej Komisji Rewizyjnej wygłoszonego przez przewodniczącego kol. Zdzisława Olszewskiego i Głównego Sądu Koleżeńskiego wygłoszonego przez kol. Zofię Barbarę Kowalską.

Informacje z prac w Zespołach Problemowych i podjętych tam ustaleniach przekazali przewodniczący zespołów.

Po przerwie dokonano wyboru władz Stowarzyszenia Geodetów Polskich na kadencję 1992-1995.

Następnie w dalszym ciągu prowadzono dyskusję plenarną. Na zakończenie uchwalono zmiany w statucie SGP oraz podjęto następującą Uchwałę Zjazdu Delegatów SGP

Uchwała

XXXI Zjazdu Delegatów Stowarzyszenia Geodetów Polskich Białystok, 15-16 maja 1992 r.

XXXI Zjazd Delegatów Stowarzyszenia Geodetów Polskich z satysfakcją stwierdza, że Stowarzyszenie przeszło przez okres najburzliwszych zmian politycznych i społecznych w Polsce, zachowując jedność, swoją tożsamość i wierność ponad 70-letniej tradycji ruchu stowarzyszeniowego polskich geodetów. Zjazd uznaje, że dotychczasowe działania Stowarzyszenia dobrze służyły naszym członkom, zawodowi geodezyjnemu i polskiej geodezji.

Pomimo odejścia z szeregów Stowarzyszenia znacznej liczby członków, Stowarzyszenie pozostało powszechną organizacją społeczną, reprezentującą społeczno-zawodowe interesy polskich geodetów.

XXXI Zjazd widzi potrzebę ciągłych działań Stowarzyszenia w kierunku integracji środowiska polskich geodetów, dbałości o jego interesy, ochrony zawodu, podnoszenia etyki zawodowej i podejmowania wielostronnych działań na rzecz dobra powszechnego.

XXXI Zjazd Delegatów uznaje jako sprawę najważniejszą, wynikającą ze zmian ustrojowych w Polsce, stworzenie warunków - w ramach statutu Stowarzyszenia - dla nowych form działalności naszej organizacji. Z tego powodu Zjazd wprowadza odpowiednie zmiany do Statutu Stowarzyszenia, stanowiące oddzielną uchwałę Zjazdu.

Zjazd dostrzega i odnotowuje z głęboką troską, pogarszającą się sytuację materialną i zawodową geodetów, szczególnie w państwowych jednostkach wykonawstwa geodezyjnego. Brak jasnej polityki w zakresie tego wykonawstwa wydaje się być główną przyczyną złego stanu rzeczy. Szeroka pauperyzacja zawodu i widmo bezrobocia - to największe zagrożenia zawodowe, jakie dostrzegamy obecnie. W świetle powyższego Zjazd domaga się jasnej polityki i zdecydowanych działań władz w tych zakresach.

W zakresie spraw ogólnozawodowych Zjazd dostrzega jako najważniejsze:

- ustanowienie właściwej organizacji służby geodezyjnej,
- stworzenie warunków gwarantujących poprawę jakości prac geodezyjnych.

XXXI Zjazd Delegatów SGP, dostrzegając wagę przemian własnościowych w Polsce, apeluje do wszystkich geodetów o aktywny udział w procesie tych przemian.

Zjazd przyjmuje, jako wytyczne do działania Zarządu Głównego i wszystkich ogniw Stowarzyszenia w nowej kadencji, wnioski Zespołów Problemowych, stanowiące załącznik do niniejszej Uchwały.

Białystok, 16.05.1992 r.

Komisja Wnioskowa

Zjazd zakończono wyprowadzeniem z sali obrad Sztandaru SGP.

W wyniku wyborów na Zjeździe Delegatów oraz zgodnie ze Statutem SGP, władze Stowarzyszenia na kadencję 1992-1995 po ukonstytuowaniu się miały następujący skład osobowy:

Przewodniczący Zarządu Głównego SGP - kol. Stanisław Kluska

Członkowie Zarządu Głównego SGP z wyboru imienego, koledzy: Henryk Berkieta, Kazimierz Czarnecki, Zdzisław Dworakowski, Stanisław Górczyński, Andrzej Jarzymowski, Jerzy Kozłowski, Tadeusz Kuryłowicz, Adam Linsenbarth, Jan Łopaciuk, Kazimierz Owsianny, Ryszard Sławiński, Tomasz Telega, Wojciech Żukowski. Z-cy członków, koledzy: Janusz Siwicki, Andrzej Pachuta, Zbigniew Surdyk.

Członkowie Zarządu Głównego SGP z racji pełnienia funkcji przewodniczących Oddziałów SGP koleżanka i koledzy: Czesław Lech - Białystok, Stanisław Wiliński - Bydgoszcz, Ryszard Rus - Gdańsk, Zenon Janas - Gorzów Wlk., Stanisław Cegielski - Kalisz, Karol Borkowy - Katowice, Henryk Skibniewski - Kielce, Kazimierz Hapka - Koszalin, Mieczysław Józwik - Kraków, Stanisław Dyląg - Krosno, Wiesław Firliciniński - Legnica, Eugeniusz Tes - Lublin, Tobiasz Dobrski - Łódź, Marian Ryzek - Nowy Sącz, Zbigniew Białek - Opole, Mieczysław Kaszubowski - Ostrołęka, Stanisław Bolarczyk - Piotrków Tryb., Waldemar Sztukiewicz - Poznań, Grażyna Skołbania - Radom, Krzysztof Cisek - Rzeszów, Józef Luto - Suwałki, Henryk Musiatowicz - Szczecin, Wojciech Jasiniak - Tarnów, Tadeusz Wiśniewski - Toruń, Stanisław Czarnecki - Warszawa, Tadeusz Wiśniewski - Wrocław, Kazimierz Koziej - Zamość, Andrzej Betka - Zielona Góra.

Prezydium Zarządu Głównego SGP

- Przewodniczący - kol. Stanisław Kluska
- Sekretarz Generalny - kol. Tadeusz Kuźnicki
- Wiceprzewodniczący - koledzy: Stanisław Czarnecki, Jerzy Kozłowski, Wojciech Żukowski
- Skarbnik - kol. Jan Łopaciuk
- Członek Prezydium - kol. Kazimierz Czarnecki

Główna Komisja Rewizyjna

- Przewodniczący - kol. Zdzisław Olszewski
- Wiceprzewodniczący - kol. Jerzy Gaziński
- Sekretarz - kol. Monika Szapiro-Nowakowska
- Członkowie - kol. Jerzy Górski, Czesław Kołtuniak, Adam Koncewicz, Franciszek Matuszek, Jerzy Piotrowski
- Z-ca członka - kol. Jerzy Wróblewski

Główny Sąd Koleżeński

- Przewodnicząca - Kol. Maria Januszko
- Wiceprzewodniczący - kol. Tadeusz Arciszewski
- Sekretarz - kol. Barbara Zofia Kowalska
- Członkowie - kol.kol. Jan Cegła, Sławomir Dawidziuk, Edward Kasperuk, Alina Kanigowska
- Z-cy członków - Koledzy: Witold Pakieła, Jan Skawina

CZŁONKOWIE HONOROWI Stowarzyszenia Geodetów Polskich



Stefan Hausbrandt



Piotr Abramczuk



Władysław Barański



Roman Cichosz



Sławomir Dawdziuk



Julian Dąbrowski



Jerzy Felczak



Fabian Grzybowski



Henryk Jasiński



Stanisław Jurkowski



Czesław Kamela



Władysław Katkiewicz



Wacław Kłopotciński



Józef Kolanowski



Mieczysław Kwiatkowski



Tadeusz Lazzarini



Henryk Leśniok



Bronisław Lipiński



Kazimierz Michalik



**Michał
Odlanicki-Poczobutt**



Stanisław Pachuta



Marian Bruno Piasecki



Franciszek Piliś



Władysław Płoski



Jan Podstawski



Wiktor Richert



Kazimierz Rzewski



Zbigniew Skapski



Stefan Smolski



Igor Szantyr



Kazimierz Tarajko



**Stanisław Janusz
Tymowski**



Edward Warchałowski



Mieczysław Malesiński

Przewodniczący Zarządu Głównego Stowarzyszenia Geodetów Polskich



Stanisław PACHUTA - prof. dr hab. inż. geodeta

Członek Honorowy Stowarzyszenia Geodetów Polskich. Członek zwyczajny od 1956 r. Były Przewodniczący Stowarzyszenia Geodetów Polskich w ciągu 2 kadencji i wiceprzewodniczący przez 5 kadencji. Założyciel 2 kół SGP przy: Oficerskiej Szkole Topografów i Wojskowej Akademii Technicznej.

Aktualnie profesor w Wojskowej Akademii Technicznej w Warszawie i profesor w Akademii Rolniczo-Technicznej w Olsztynie.

Wybitny geodeta, twórca metod i technik pomiarowych. Wychowawca wielu geodetów inżynierów wojskowych i cywilnych.

Kierował zespołem twórców rodziny geodezyjnych instrumentów i narzędzi laserowych - teodolitów, niwelatorów, tachimetrów, pionowników i wskaźników kierunku, zbudowanych w Wojskowej Akademii Technicznej, zastosowanych w praktyce m.in. w budownictwie okrętowym, w górnictwie, w gospodarce wodnej i w budownictwie przemysłowym. Ostatnio inicjator opracowania kilku systemów laserowo-elektronicznych wdrożonych do produkcji przede wszystkim w przemyśle lotniczym, górnictwie i przemyśle stoczniowym.

Rzecznik rozwoju krajowej techniki geodezyjnej, jest autorem lub współautorem 23 patentów. Uznany na arenie międzynarodowej specjalista z zakresu geodezji inżynierskiej. Brał udział w 6 Kongresach FIG.

Członek Komitetów PAN: Geodezji i Kartografii, Geofizyki, Astronomii. Ostatnio v-ce przewodniczący Komitetu Geodezji PAN i przewodniczący Sekcji Geodezji Przemysłowej tegoż Komitetu. Członek przez wiele lat Rad Naukowych: WAT, ART, IGIK, Instytutu Geofizyki PAN, Centrum Badań Kosmicznych PAN; członek Rady Geodezyjno-Kartograficznej (1968-1990) przy ministrach, którym podlegał Główny Instytut Geodezji i Kartografii.

Był promotorem 10 zakończonych rozpraw doktorskich oraz recenzentem kilkunastu rozpraw doktorskich i habilitacyjnych. Recenzował dla Centralnej Komisji Kwalifikacyjnej około 20 rozpraw habilitacyjnych i wniosków o nadanie tytułu profesora.

Autor prawie 200 artykułów opublikowanych w kraju i za granicą. Kieruje stowarzyszeniową Komisją Specjalizacji Zawodowej Inżynierów prawie od jej powołania.

Obecnie przewodniczy Komitetowi Redakcyjnemu opracowującemu "Zarys Historii Stowarzyszenia".

Aktywny działacz społeczny Naczelnej Organizacji Technicznej, ponad 20 lat był członkiem Rady Głównej NOT, od 25 lat jest członkiem Głównej Komisji Rewizyjnej NOT, przez wiele lat będąc jej wiceprzewodniczącym.



Marian SZYMAŃSKI - mgr inż. absolwent Politechniki Warszawskiej Wydziału Geodezji i Kartografii. Członek Stowarzyszenia Geodetów Polskich od roku 1957. Przewodniczący Zarządu Głównego Stowarzyszenia w latach 1972-1974 i wiceprzewodniczący przez 9 kadencji. Obecnie kierownik Zespołu Rzeczników SGP i przewodniczący Komisji Regulaminowej Stowarzyszenia.

Specjalista w zakresie planowania przestrzennego wsi, geodezyjne-geodezyjne urządzenie terenów rolnych, gospodarki gruntami, szacowania gruntów.

Przebieg pracy zawodowej to m.in. obsługa geodezyjna budowy lotnisk, geodezyjne opracowanie projektów planów zagospodarowania terenów wokół zbiorników wodnych na Sanie i Solince, zakładanie i prowadzenie ewidencji gruntów, przygotowanie podkładów geodezyjnych dla realizacji inwestycji, a następnie, podczas pracy w administracji państwowej -

opracowanie licznych projektów ustaw, aktów wykonawczych i instrukcji technicznych. Jest autorem kilkuset ekspertyz z zakresu szacowania gruntów.

Począwszy od wykonawcy prac geodezyjnych, pełnił funkcję inspektora nadzoru geodezyjnego, wicedyrektora Departamentu Urządzeń Rolnych w Ministerstwie Rolnictwa, a następnie dyrektora Biura i wiceprezesa Głównego Urzędu Geodezji i Kartografii.

W roku 1969 przebywał na stypendium naukowo-technicznym we Francji z zakresu planowania przestrzennego, scaleń gruntów i katastru gruntów, a w latach 1974-1977 pełnił funkcję z-cy kierownika kontraktu w Iraku, dotyczącego wykonania sieci astronomiczno-geodezyjnej i map topograficznych dla tego kraju.

W różnych okresach był członkiem Państwowej Rady Geodezyjnej, Głównej Komisji Urbanistyczno-Architektonicznej, Komitetu Zagospodarowania Przestrzennego Kraju, a także Rad Naukowych IGiK i CIGiK.

Brał również udział w różnego rodzaju pracach naukowo-badawczych. Dotyczyły one reorganizacji terenów rolnych w związku z budową górskich zbiorników wodnych (Politechnika Warszawska), planowania przestrzennego wsi (Instytut Urbanistyki i Architektury), analizy zmian w użytkowaniu gruntów (Polska Akademia Nauk), optymalizacji inwestycji melioracyjnych (NOT), systemu informacji "Teren" (Instytut Geodezji i Kartografii).

Wiele lat reprezentował SGP w Komisji Katastru i Urządzeń Rolnych Międzynarodowej Federacji Geodetów (FIG), inicjując spotkanie tej Komisji w roku 1975 w Polsce, a także uczestniczył w kilku kongresach FIG, wygłaszając szereg referatów.

Autor około 50 różnego rodzaju prac (artykuły, referaty, recenzje, książki, skrypty), w tym także w wydawnictwach zagranicznych.



Cezary LIPERT - płk dr inż. absolwent Politechniki Warszawskiej Wydziału Geodezji i Kartografii. Członek Stowarzyszenia Geodetów Polskich od 1.10.1956 r. Przewodniczący Stowarzyszenia Geodetów Polskich w latach 1974-1980 i wiceprzewodniczący przez 4 kadencje. Wybitny specjalista z zakresu fotogrametrii i badań polarnych.

Urodził się w dniu 23 maja 1920 r. w województwie lubelskim. W roku 1944 wstąpił do służby wojskowej i pełnił ją nieprzerwanie do 1980 r. Ukończył Oficerską Szkołę Służby Geodezyjnej. Przeszedł wszystkie szczeble dowodzenia i w latach 1974-1976 kierował działalnością Służby Topograficznej Wojska Polskiego.

W latach 1957-1959 oraz w roku 1983 prowadził prace badawcze podczas wypraw naukowych Polskiej Akademii Nauk na Spitsbergenie. Był autorem opracowania na temat "Prace geodezyjne w 50-leciu Polskich Wypraw Naukowych".

W roku 1979 uzyskał na Politechnice Warszawskiej stopień doktora nauk technicznych.

Po zaprzestaniu pełnienia funkcji przewodniczącego Zarządu Głównego SGP w dalszym ciągu aktywnie pracował w Polskich Towarzystwie Fotogrametrii i Teledetekcji oraz w Głównej Komisji ds. Badań Polarnych.

Był znanym działaczem na forum międzynarodowym. Dzięki jego staraniom szeroko rozwinęła się współpraca ze stowarzyszeniami geodezyjnymi KDL, a także działalność SGP w Międzynarodowej Federacji Geodetów i Międzynarodowym Towarzystwie Fotogrametrycznym.

Przywiązywał dużą wagę do piśmiennictwa geodezyjnego. W latach 1975-1984 był zastępcą redaktora naczelnego Przeglądu Geodezyjnego.

Był autorem wielu artykułów naukowych z zakresu fotogrametrii i badań polarnych drukowanych w czasopiśmie naukowych oraz autorem referatów na konferencjach naukowo-technicznych organizowanych przez SGP.

Zmarł w roku 1987.

Zdzisław ADAMCZEWSKI – prof. dr hab. inż.

Urodzony 29 listopada 1931 r. w Swędowie (ziemia Łódzka). Ukończył Gimnazjum im. St. Staszica w Zgierzu i Liceum Miernicze w Łodzi (1951). Studia na Wydziale Geodezji i Kartografii Politechniki Warszawskiej w latach 1951-1956. Od 1954 r. nauczyciel akademicki w Politechnice Warszawskiej, od 1979 r. profesor nadzwyczajny tej uczelni. W latach 1980-87 prezes GUGiK i podsekretarz stanu. W SGP od 1957 r. pełnił różne funkcje stowarzyszeniowe (przewodniczący komisji, sekretarz Oddziału). W kadencjach 1974-77 oraz 1977-80 wiceprzewodniczący Zarządu Głównego. W kadencji 1980-83 przewodniczący Zarządu Głównego, a w kadencji 1983-86 członek ZG SGP z wyboru imiennego.

Od 1974 r. przewodniczący Centralnego Sądu Konkursowego, a od 1993 r. przewodniczący Komitetu Turnieju Młodych Mistrzów Techniki.



Kazimierz CZARNECKI, absolwent Wydziału Geodezji i Kartografii Politechniki Warszawskiej (1965), doktor nauk technicznych (1974), doktor habilitowany (1980). Tytuł naukowy profesora uzyskał w 1991 r. Od 1980 r. wykłada geodezję wyższą na Wydziale Geodezji i Kartografii PW. Od 1993 roku jest profesorem Wojskowej Akademii Technicznej. Autor publikacji z zakresu geodezji wyższej, geodezji satelitarnej i geodynamiki. Autor licznych referatów na sympozjach i kongresach międzynarodowych. Laureat pięciu indywidualnych i zespołowych nagród Ministra Nauki i Szkolnictwa Wyższego. Przez 11 lat (1978-81 i 1985-93) był prodziekanem Wydziału Geodezji i Kartografii. Od roku 1980 kieruje Zespołem Dydaktycznym Geodezji Wyższej w Instytucie Geodezji Wyższej i Astronomii Geodezyjnej PW. Konsultant naukowy Firmy GEOKART (1977-89). Jest eksper-

tem ONZ (UN Development Programme); w okresie 1977-78 pracował w Afgańskim Instytucie Kartograficznym i Katastralnym w Kabul. Był wybierany przewodniczącym Stowarzyszenia Geodetów Polskich w dwu kolejnych kadencjach, w latach 1983-86 i 1986-89. Przewodniczący Państwowej Rady Geodezyjnej i Kartograficznej (1990-91). Przewodniczący Rady Programowej *Przeglądu Geodezyjnego* (od 1989); członek Rady Konsultacyjno-Programowej *"Przeglądu Technicznego"* (1983-94). Wiceprezydent (1985-87), a następnie prezydent (1988-91) Komisji 2 Międzynarodowej Federacji Geodetów (FIG) *"professional Education and Literature"*. W roku 1990 organizował Grupę Roboczą ds. Edukacji Międzynarodowej Unii Geodezji i Kartografii (IUSM) i przewodniczył tej Grupie (1990-91). Od roku 1993 jest członkiem Komitetu Geodezji Polskiej Akademii Nauk. Jest członkiem dwóch Podkomisji działających w ramach Komisji X "Sieci Kontynentalne" Międzynarodowej Asocjacji Geodezji: Sieci Europejskiej EUREF i Europejskiej Sieci Niewielacyjnej UELN. Jest członkiem międzynarodowego *"Planetary Society"* i *"Nowojorskiej Akademii Nauk"*. Jego biogram został włączony do 12 edycji wydawanego w USA Marquis *"Who's Who in the World"*.



Stanisław KLUSKA jest absolwentem Państwowego Liceum Mierniczego w Łodzi, które ukończył w 1950 r. W tymże roku rozpoczął pracę zawodową w bezpośrednim wykonawstwie w Państwowym Przedsiębiorstwie Mierniczym w Łodzi. W latach 1951-55 pracując zawodowo ukończył studia inżynierskie w Wieczorowej Szkole Inżynierskiej w Łodzi. Po ukończeniu studiów dalej pracuje w bezpośrednim wykonawstwie jako kierownik robót na dużych obiektach takich jak obszary górnicze kopalni węgla brunatnego "Adamów", "Pątnów", "Babina-Mosty" itp. W 1961 r. przeszedł do pracy w administracji geodezyjnej na stanowisko kierownika delegatury GUGiK w Łodzi, gdzie pracował do momentu likwidacji delegatur w 1972 r.



Do 1975 r. sprawuje funkcje kierownika wojewódzkiej służby geodezyjnej pionu GUGiK. Z chwilą likwidacji Urzędu Wojewódzkiego w Łodzi wraca do pracy w Okręgowym Przedsiębiorstwie Geodezyjno-Kartograficznym na stanowisko z-cy dyrektora ds. rozwoju. W 1988 r. przechodzi ponownie do pracy w administracji geodezyjnej, gdzie w 1990 roku kończy czynną pracę zawodową przechodząc na emeryturę.

DO SGP należy od października 1950 r. Do władz Stowarzyszenia wybierany jest od 1958 roku. Pełni funkcje w oddziale i zarządzie głównym SGP. W latach 1963-72 jest wiceprzewodniczącym ZO w Łodzi; 1972-74 członkiem Zarządu Głównego z wyboru imiennego; 1977-83 przewodniczącym ZO w Łodzi; 1983-89 wiceprzewodniczącym Zarządu Głównego, od 1989 r. przewodniczącym tegoż Zarządu. Z upoważnienia członków SGP oddziału łódzkiego brał udział we wszystkich zjazdach delegatów SGP, poczynając od 1953 roku.

Równoległe z pracą w Stowarzyszeniu pełni liczne funkcje w NOT, jako przedstawiciel SGP. I tak w latach 1966-76 jest członkiem prezydium ZW NOT w Łodzi; 1976-83 członkiem Rady OW NOT, a w latach 1970-74 członkiem Rady Głównej NOT.

Wiele czasu poświęca pracy w Komisji Kwalifikacyjnej ds. uprawnień zawodowych w dziedzinie geodezji i kartografii. W roku 1984 Prezes GUGiK powołał go na członka, a w 1987 roku na zastępcę przewodniczącego tej Komisji. Po wejściu w życie ustawy Prawo geodezyjne i kartograficzne, Minister Gospodarki Przestrzennej i Budownictwa w 1989 roku powołał go na funkcję przewodniczącego Komisji Kwalifikacyjnej.

Sekretarze Generalni Stowarzyszenia Geodetów Polskich



Henryk Jasiński - inż. geodeta, urodzony w 1904 r., absolwent Państwowej Szkoły Mierniczej w Krakowie. Ukończył ją w roku 1926. W roku 1950 uzyskał stopień inżyniera na Politechnice Warszawskiej.

Członek Stowarzyszenia od roku 1947. W pierwszej połowie lat pięćdziesiątych był odpowiedzialny w Stowarzyszeniu za akcję odczytową. W okresie tym współpracował z Komisją Słownictwa Geodezyjnego przy opracowaniu pięcioletniego słownika geodezyjnego wydanego w roku 1954.

W roku 1957 został powołany na Sekretarza Generalnego Stowarzyszenia Geodetów Polskich. Funkcję tę pełnił do roku 1970. Był współautorem wydawnictwa "Zarys Historii Organizacji Społecznych Geodetów Polskich".

Pracę zawodową rozpoczął w 1929 r. w Okręgowym Urzędzie Ziemskim w Stanisławowie. W roku 1932 złożył we Lwowie egzamin przed Państwową Komisją Kwalifikacyjną na mierniczego przysięgłego. Następnie pracował w Urzędzie Skarbowym Dziale Katastralnym w Stanisławowie. Po II wojnie światowej rozpoczął pracę w Powiatowym Urzędzie Ziemskim w Śremie, po czym został przeniesiony do pracy w Departamencie Urządzeń Rolnych Ministerstwa Rolnictwa.

Pełnił szereg funkcji we władzach naczelnych NOT. Zmarł w roku 1988.



Jan Kasowicz - mgr inż. absolwent Akademii Górniczo-Hutniczej w Krakowie. Członek Stowarzyszenia Geodetów Polskich od 1947 r.

W latach 1947-1949 Prezes "Koła Geodetów" na Wydziałach Politechnicznych AGH w Krakowie. Od roku 1967 przewodniczący Koła SGP przy Warszawskim Przedsiębiorstwie Geodezyjnym, a zarazem członek Prezydium Oddziału Stołeczno-Wojewódzkiego w Warszawie.

W roku 1971 został wybrany Sekretarzem Generalnym SGP. Funkcję tę pełnił do roku 1973 - wyjazd do pracy w Libii.

Przez 5 lat był przedstawicielem SGP w Komitecie NOT ds. Polityki Eksportu i Importu.

Obecnie pełni funkcję przewodniczącego Głównej Komisji SGP ds. Współpracy z Zagranicą. Pracę zawodową rozpoczął w 1951 r. w Zarządzie Topograficznym Sztabu Generalnego Wojska Polskiego. Następnie przez dwa lata od roku 1957 pracował w Ministerstwie Spraw Zagranicznych na stanowisku redaktora technicznego Polsko-Czechosłowackiej Komisji Delimitacyjnej dla korekty wspólnej granicy państwowej.

Od 1964 r. przez trzy lata pracował w Afganistanie. Po powrocie do Polski - w Warszawskim Przedsiębiorstwie Geodezyjnym i w Zarządzie Głównym SGP. W roku 1973 wyjechał do pracy w Libii, gdzie z dwukrotną przerwą pracował do roku 1982. Po powrocie z Libii podjął pracę w Przedsiębiorstwie Eksportu Geodezji i Kartografii "Geokart".

W początku lat ukończył w Szkole Głównej Planowania i Statystyki w Warszawie Kurs dla Ekspertów w zakresie problematyki krajów gospodarczo słabo rozwiniętych.

Posiada w swym dorobku wiele publikacji naukowo-technicznych i zawodowych.



Tadeusz Kuźnicki - inż. geodeta, urodzony w 1930 r. Absolwent Politechniki Warszawskiej.

Członek Stowarzyszenia Geodetów Polskich od roku 1956.

Najpierw pracował w Kole SGP przy Departamencie Geodezji i Urzędzeń Rolnych Ministerstwa Rolnictwa. W latach 60. działał w Głównej Komisji Młodzieżowej przy Zarządzie Głównym SGP. W roku 1970 został powołany na z-cę Sekretarza Generalnego SGP, a w roku 1973 wybrany na Sekretarza Generalnego SGP. Funkcję tę, z przerwą w latach 1985-1986, pełni do chwili obecnej.

Pracę zawodową rozpoczął w roku 1956 w Biurze Urzędzeń i Mielioracji Rolnych, a następnie w Biurze Projektów Organizacji Gospodarstw Rolnych. Od roku 1970 - w Biurze Zarządu Głównego Stowarzyszenia Geodetów Polskich. W latach 1985-1986 pracował

w Iraku na kontrakcie "Mapa Bagdadu".

Oprócz pracy w Stowarzyszeniu działa również w Naczelnej Organizacji Technicznej. Pełnił funkcję członka: Rady Głównej NOT, Sekretariatu NOT, Głównej Komisji Ekonomicznej NOT oraz różnych zespołów problemowych. Był członkiem Zarządu Federacji Towarzystw Naukowych i Stowarzyszeń Naukowo-Technicznych w Polsce.



Włodzimierz Kędzióra - mgr inż. geodeta, urodzony w roku 1951, absolwent Technikum Elektroniczno-Mechanicznego MPM im. Marcina Kasprzaka w Warszawie, absolwent Wydziału Geodezji i Kartografii Politechniki Warszawskiej.

Członek Stowarzyszenia od roku 1982. Najpierw pracował w Kole SGP przy Warszawskim Przedsiębiorstwie Geodezyjnym, po czym w roku 1985 został powołany na z-cę sekretarza Generalnego SGP. Na stanowisku tym pracował do roku 1989. W latach 1985-1986 pełnił funkcję Sekretarza Generalnego Stowarzyszenia Geodetów Polskich.

Pracę zawodową rozpoczął w 1971 r. w Zakładach Wytwórczych Przyrządów Pomiarowych "ERA". Po ukończeniu Politechniki Warszawskiej w roku 1976 został zatrudniony w Warszawskim Przedsiębiorstwie Geodezyjnym. W roku 1977 ukończył Szkołę Oficerów rezerwy. Od roku 1979 w Towarzystwie Przedsiębiorstw Inwestycyjnych Sp. z o.o. w Warszawie.

Działalność Zarządu Głównego SGP i jego Prezydium

W rozdziale tym wymienione są tylko te sprawy, które wymagały bezpośredniego działania Zarządu Głównego lub Prezydium ze szczególnym uwypukleniem działań dotyczących opracowania i uchwalenia Ustawy "Prawo geodezyjne", reszta prac przedstawiona jest w opracowaniach poszczególnych ogniw organizacyjnych Stowarzyszenia.

Informacje dotyczące prac podane są chronologicznie zgodnie z kadencjami poszczególnych Zarządów Głównych SGP.

Kadencja Zarządu Głównego SGP w latach 1968-1970

W okresie tym Zarząd Główny SGP zbierał się na 8 plenarnych zebraniach w następujących terminach i miejscach:

24.06.1968 - Olsztyn	13.10.1968 - Zielona Góra	8.01.1969 - Warszawa
20.04.1969 - Kraków	21.06.1969 - Rzeszów	7.11.1969 - Warszawa
16.01.1970 - Warszawa	12.03.1970 - Warszawa	

Prezydium odbyło 85 posiedzeń.

Jednym z głównych zadań, jakie postawiło Stowarzyszenie, było doprowadzenie do opracowania i uchwalenia Ustawy "Prawo geodezyjne". Uchwały w tej sprawie podejmowane były na poszczególnych Zjazdach Delegatów, a Zarządy Główne starały się zainteresować tą sprawą instytucje kompetentne do jej załatwienia.

Dotychczasowe starania nie przyniosły oczekiwanych rezultatów, wobec tego Zarząd Główny SGP za pośrednictwem NOT złożył na mający się odbyć V Zjazd Polskiej Zjednoczonej Partii Robotniczej 8 wniosków, z których jeden brzmiał: "Wydanie prawa geodezyjnego z uregulowaniem uprawnień zawodowych". Jak wykazała praktyka następnych lat, wniosek ten został odłożony do szuflady.

Prezydium Zarządu Głównego SGP odbyło dwa spotkania z Prezesem GUGiK, na których omówiono między innymi:

- prace zespołu powołanego do opracowania projektu prawa geodezyjnego,
- program doskonalenia kadr geodezyjnych,
- program obchodów 25-lecia PRL,
- sprawę produkcji sprzętu geodezyjnego.

W ramach obchodów 25-lecia Polski Ludowej Stowarzyszenie zorganizowało:

- Sesję Naukową w Lublinie o udziale geodetów w realizacji reformy rolnej,
- Sesję Naukową w Warszawie wspólnie z Komitetem Geodezji PAN na temat dorobku polskiej geodezji w 25-leciu Polski Ludowej.

W roku 1970 opracowano i wydano w jednym zbiorze przepisy i regulaminy obowiązujące w SGP, dokonano ostatecznych korekt autorskich i złożono do drukarni "Zarys historii organizacji społecznych geodetów polskich", złożono do drukarni książkę Grzepskiego "Geometria to jest miernicza nauka" oraz wydano III nakład małego "Vademecum przepisów dla geodety".

Kadencja Zarządu Głównego SGP w latach 1970-1972

W okresie tym odbyło się osiem zebrań Zarządu Głównego SGP w następujących terminach i miejscach:

30.05.1970 - Konin	27.10.1970 - Warszawa	13.01.1971 - Warszawa
6.04.1971 - Kielce	22.06.1971 - Bydgoszcz	6.11.1971 - Warszawa
21.01.1972 - Warszawa	20.03.1972 - Warszawa	

Prezydium spotykało się 94 razy.

W roku 1970 ogłoszony został przez SGP konkurs na odznakę Stowarzyszenia. Wpłynęło 48 projektów, z których Sąd Konkursowy nagrodił trzy prace oraz wyróżnił dwie. Zarząd Główny

SGP w dniu 13 stycznia 1971 r. przyjął do realizacji projekt opracowany przez kolegę Antoniego Nalepę z Gdańska.

Minister Spraw Wewnętrznych w dniu 12 lutego 1972 r. zezwolił na ustanowienie i używanie złotej Odznaki Honorowej Stowarzyszenia.

W dalszym ciągu trwały działania na rzecz "Prawa geodezyjnego". Na zebraniu ZG SGP w Kielcach powołano zespół w składzie: koledzy W. Barański, W. Kłopotowski, A. Koncewicz, B. Lipiński, C. Lipert, E. Mecha, F. Piluś i M. Szymański, którego zadaniem było opracowanie oceny gospodarczych zagadnień służby geodezyjnej. Zespół odbył 8 posiedzeń, na których przedyskutowano: "Założenia do modelu struktury działalności gospodarczej w geodezji" opracowane przez kol. W. Barańskiego, "Uwagi o stanie służby geodezyjnej" w opracowaniu kol. W. Kłopotowskiego i "O kierunkach rozwoju geodezji" w opracowaniu B. Lipińskiego. Z całością materiałów opracowanych przez Zespół zapoznany został Zarząd Główny SGP.

Z inicjatywy Prezydium ZG SGP odbyło się w maju 1971 r. spotkanie z Prezesem GUGiK, na którym kolejny raz rozmowy dotyczyły prawa geodezyjnego oraz organizacyjnego modelu geodezji.

Należy również stwierdzić, że Stowarzyszenie złożyło na kolejny VI Zjazd PZPR wniosek o konieczność uregulowania stosunków prawnych w służbie geodezyjnej. Wystosowano pismo do ministra Gospodarki Komunalnej dr. Z. Drozda, w którym przedstawiono opinię dotyczącą dotychczasowego stanu miejskiej służby geodezyjnej oraz roli i zadań tej służby w nowej organizacji resortu. Odbyło się spotkanie Prezydium z wiceministrem M. Zubelewiczem, w czasie którego omówione zostały wszystkie wnioski SGP dotyczące organizacji geodezji w resorcie Gospodarki Komunalnej.

Nawiązana została współpraca SGP z Komisją Rolnictwa i Przemysłu Rolnego Sejmu PRL. Na posiedzenia Komisji bądź Podkomisji zapraszany był przewodniczący SGP, a Stowarzyszenie opiniowało projekty Ustaw dotyczące geodezji i kartografii. Również w pracach Międzyresortowej Komisji przygotowującej projekty decyzji dotyczących przyspieszenia scaleń i wymiany gruntów oraz wykonania zadań związanych z regulowaniem własności gospodarstw rolnych brał aktywny udział przedstawiciel SGP kol. St. Trautsołt.

W roku 1970 władze postanowiły zlikwidować Spółdzielnię Pracy "Technoplan" w Warszawie, zatrudniającą około 50 geodetów w większości emerytów i inwalidów. Zarząd Główny oraz Oddział Stołeczno-Wojewódzki SGP bardzo energicznie zaprotestowały przeciwko tym działaniom, w wyniku czego Spółdzielnia prosperuje do dnia dzisiejszego.

Kadencja Zarządu Głównego SGP w latach 1972-1974

W okresie tym odbyło się 8 zebrań Zarządu Głównego SGP w następujących terminach i miejscach:

11.06.1972 - Warszawa	28.09.1972 - Opole	8.12.1972 - Warszawa
17.03.1973 - Toruń	30.05.1973 - Warszawa	20.08.1973 - Warszawa - Nadzwyczajne
20.01.1974 - Warszawa	17.03.1974 - Warszawa	

Odbyły się 54 posiedzenia Prezydium Zarządu Głównego SGP.

Po Zjeździe Delegatów Prezydium Zarządu Głównego SGP złożyło szereg wizyt kierownictwom poszczególnych resortów, w których zatrudnieni byli geodeci. Spotkano się z wiceministrem Leśnictwa W. Bartoszewiczem, wiceministrem Komunikacji K. Jacukowiczem oraz ministrem Gospodarki Terenowej i Ochrony Środowiska J. Kusiakiem, któremu w owym czasie podlegał Główny Urząd Geodezji i Kartografii. Omawiano warunki pracy geodetów oraz ich płace, a przede wszystkim szukano poparcia dla opracowania i uchwalenia prawa geodezyjnego. W GUGiK działał formalnie zespół do opracowania prawa geodezyjnego, w którym przedstawicielami SGP byli: W. Barański i T. Kuźnicki.

W kwietniu 1973 r. odbyło się w Wydziale Ekonomicznym Komitetu Centralnego PZPR spotkanie przedstawicieli nauki, praktyki oraz administracji geodezyjnej. W toku spotkania wyłoniono zespół w składzie: Zdzisław Adamczewski, Lech Bosek, Andrzej Hopfer, Jan Kłopotowski, Marian Ledwoch, Cezary Lipert, Hubert Rak, Tadeusz Szczepaniak, Marian Szymański i Mikołaj Wawrzeniuk. Przedstawicielem SGP w Zespole był przewodniczący ZG kol. Marian Szymański.

Zespół opracował "Program rozwoju geodezji i kartografii", który rozesłano do zainteresowanych instytucji z prośbą o zaopiniowanie. Zwołane zostało w dniu 20 sierpnia 1973 r. Nadzwyczajne Zebranie Zarządu Głównego, na którym zgłoszono uwagi do przesłanego projektu. Po skorygowaniu

niu pierwszej wersji we wrześniu 1973 r. program przekazano do realizacji. Kierunki rozwoju geodezji nakreślone w omawianym programie były realizowane przez kilkanaście następnych lat.

Program unormował szereg bardzo ważnych spraw w polskiej geodezji, nie mógł jednak zastąpić Ustawy "Prawo geodezyjne". Już na pierwszym spotkaniu Prezydium z prezesem GUGiK sprawa ta była przedmiotem obrad. Prezes zapewnił, że w planie GUGiK na rok 1974 uwzględniona zostanie sprawa opracowania Prawa Geodezyjnego.

W całym roku 1973 prowadzone były prace mające na celu powołanie Zespołu Rzecznawców SGP. Pod koniec 1973 r. władze administracyjne zatwierdziły Zespół Rzecznawców SGP jako jednostkę działalności gospodarczej. Kierownikiem Zespołu został kol. R. Cichosz, powołano Komisję Kwalifikacyjną pod kierownictwem kol. H. Leśnioka.

Stowarzyszenie rozpoczęło zabiegi o utworzenie Muzeum Geodezyjnego. Bardzo frapujące propozycje w tym zakresie złożyły władze miasta Radomia proponując przekazanie na ten cel budynku przy ul. Rynek 9. Miejska Rada Narodowa Radomia powołała społeczny Komitet Organizacyjny Muzeum.

Kadencja Zarządu Głównego SGP w latach 1974-1977

W czasie trzyletniej kadencji odbyło się 10 zebrań Zarządu Głównego SGP w następujących terminach i miejscach:

9.06.1974 - Lublin	26.10.1974 - Wrocław	16.01.1975 - Olsztyn
10.04.1975 - Warszawa	15.09.1975 - Warszawa	15.12.1975 - Warszawa
22.04.1976 - Warszawa	30.09.1976 - Warszawa	10.01.1977 - Warszawa
14.04.1977 - Warszawa		

Prezydium zbierało się w tym okresie 59 razy.

Prowadzona była ścisła współpraca z resortami zatrudniającymi geodetów. Odbyło się kilka spotkań z Prezesem GUGiK. Tematyką spotkań były sprawy związane z integracją służby geodezyjnej, organizacją geodezji na szczeblu wojewódzkim oraz opracowaniem ustawy "Prawo geodezyjne".

W związku z wejściem w życie Ustawy o dwustopniowym podziale administracyjnym państwa odbyło się spotkanie aktywów stowarzyszeniowych, na którym przeanalizowano dotychczasową organizację administracji geodezyjnej. W oparciu o wnioski z dyskusji opracowano projekt organizacji administracji geodezyjnej na terenie kraju. Opracowanie to zostało przesłane do ministra Rolnictwa, ministra Administracji Gospodarki Terenowej i Ochrony Środowiska z prośbą o wyrażenie opinii. Po otrzymaniu opinii, powołany Zespół w składzie: koledzy Stanisław Jurkowski, Wiesław Januszko, Henryk Jędrzejewski, Mieczysław Lisek, Waldemar Widor i Antoni Wróblewski opracował ostateczną propozycję SGP dotyczącą organizacji administracji i wykonawstwa geodezyjnego. Opracowanie zostało przedłożone władzom administracyjnym kraju.

W roku 1977 odbyła się ogólnopolska narada aktywów SGP, na której Prezes GUGiK poinformował o dotychczasowym dorobku przedsiębiorstw i biur geodezyjnych oraz przedstawił plan perspektywiczny rozwoju geodezji. Uczestnicy spotkania zgłosili szereg wniosków dotyczących omawianych spraw. Wnioski te zostały w terminie późniejszym w części zrealizowane.

SGP objęło patronat nad budową Centrum Zdrowia Dziecka. Z ramienia Stowarzyszenia prace na budowie wykonywały: Koło SGP przy Warszawskim Przedsiębiorstwie Geodezyjnym oraz Zespół Rzecznawców SGP. Po zakończeniu prac minister Janusz Wieczorek skierował do naszej organizacji pisemne podziękowanie geodetom za wykonaną pracę.

Kadencja Zarządu Głównego SGP w latach 1977-1980

W czasie kadencji odbyło się 9 zebrań Zarządu Głównego w następujących terminach i miejscach:

25.06.1977 - Białowieża	6.10.1977 - Warszawa	13.02.1978 - Warszawa
19.06.1978 - Sanok	4.12.1978 - Warszawa	6.04.1979 - Poznań
10.09.1979 - Warszawa	17.12.1979 - Warszawa	12.04.1980 - Warszawa

W okresie tym odbyło się 56 posiedzeń Prezydium ZG SGP.

Jedno z najważniejszych wydarzeń w życiu naszej organizacji miało miejsce w dniu 6 kwietnia 1979 r. Odbyło się w Poznaniu zebranie Zarządu Głównego SGP poświęcone "60-leciu działalności społecznych organizacji geodetów polskich".

Podczas obrad prezydent m. Poznania pan Władysław Śleboda wręczył Stowarzyszeniu sztandar ufundowany przez wielkopolskie środowisko geodezyjne.

Na początku kadencji Prezydium Zarządu Głównego odbyło szereg spotkań z kierownictwem resortów, w których zatrudnieni byli geodeci. W trakcie spotkań omawiano warunki pracy geodetów oraz sprawę konieczności opracowania prawa geodezyjnego. Kierownictwo resortów popierało wniosek Stowarzyszenia dotyczący opracowania ustawy, jednak w praktyce nic w tej sprawie nie robiło.

W dniu 11 kwietnia 1975 r. podpisane zostało porozumienie o współpracy pomiędzy Stowarzyszeniem Geodetów Polskich a Głównym Urzędem Geodezji i Kartografii. Porozumienie szczególnie naciskało na prowadzenie przez SGP szkolenia i doskonalenia zawodowego geodetów zatrudnionych w pionie GUGiK.

Nawiązano również ściślejszą współpracę ze Zjednoczeniem "Geokart", ustalono wspólne przedsięwzięcia na arenie Międzynarodowej Federacji Geodetów i Międzynarodowego Towarzystwa Fotogrametrycznego. Ustalenia te były w dalszych latach bardzo efektywnie realizowane: między innymi przygotowano wspólnie bardzo ciekawą wystawę na obchody 100-lecia FIG, które odbyły się w Paryżu.

W okresie tym opracowano i realizowano szereg programów, między innymi: w zakresie realizacji uchwał VII Konkresu Techników Polskich, w zakresie rozwoju wynalazczości i racjonalizacji, w zakresie realizacji programu "Wisła" itd. Prowadzona była ścisła współpraca z Komitetem Geodezji PAN.

Kadencja Zarządu Głównego SGP w latach 1980-1983

W okresie kadencji odbyło się 10 plenarnych zebrań Zarządu Głównego w następujących terminach i miejscach:

11.06.1980 - Warszawa	16.10.1980 - Warszawa	5.03.1981 - Warszawa
12.06.1981 - Książ k/Wałbrzycha	27.10.1981 - Warszawa (Nadzwyczajne)	
23.11.1981 - Warszawa	29.03.1982 - Warszawa	8.06.1982 - Wigry
15.11.1982 - Warszawa	11.04.1983 - Warszawa	

Prezydium Zarządu Głównego SGP spotkało się 58 razy.

Działalność Stowarzyszenia w tym okresie była bardzo trudna i przebiegała w odmiennych okresach. Początek 1980 roku charakteryzował się stabilną i dobrą sytuacją finansową. Nastąpiło ożywienie działalności międzynarodowej.

W drugim okresie, który trwał do końca 1981 r., wpływ na działalność naszej organizacji miało powstanie nowych niezależnych związków zawodowych. Zarząd Główny nawiązał współpracę z Sekcją Pracowników Geodezji NSZZ "Solidarność", szczególnie w zakresie projektu nowej organizacji służby geodezyjnej.

W okresie stanu wojennego w związku z zawieszeniem działalności Związków Zawodowych Prezydium ZG SGP wystosowało pismo do kół zakładowych z prośbą o podjęcie się w przedsiębiorstwach i biurach geodezyjnych prowadzenia prac socjalno-bytowych.

W grudniu 1980 r. Oddział Wojewódzki SGP w Nowym Sączu zgłosił wniosek o zwołanie Nadzwyczajnego Zjazdu Delegatów SGP. Wniosek ten był rozpatrywany na posiedzeniu Zarządu Głównego SGP w dniu 5 marca 1981 r. Po dyskusji w głosowaniu nikt nie poparł wniosku, 33 osoby były przeciwko, a 3 wstrzymały się od głosu.

W tej trudnej kadencji działalności SGP była bardzo aktywna, szczególnie w sprawach organizacji służby geodezyjnej w Polsce, jak i w sprawach opracowania i uchwalania prawa geodezyjnego.

W sierpniu 1980 r. przewodniczący SGP przeprowadził rozmowę z z-cą kierownika Wydziału Przemysłu Transportu i Budownictwa KC PZPR, przekazując mu postulat Stowarzyszenia, o podporządkowaniu GUGiK - Prezesowi Rady Ministrów.

We wrześniu 1980 r. odbyło się spotkanie Prezydium z wicemarszałkiem Sejmu Piotrem Stefańskim, na którym omówione zostały propozycje dotyczące organizacji służby geodezyjnej i potrzebę uchwalenia prawa geodezyjnego.

W kwietniu 1981 r. GUGiK przesłał do zaopiniowania "Propozycję usprawnień systemów planowania i zarządzania w pionie GUGiK" oraz wariantach opracowań organizacji i zakresu działania służby geodezyjnej w terenowych organach administracji państwowej.

Stowarzyszenie w odpowiedzi przesłało do GUGiK propozycję powołania Głównego Urzędu Geodezji i Kartografii podległego Prezesowi Rady Ministrów, na szczeblu wojewódzkim utworzenia jednolitej administracji geodezyjnej podległej bezpośrednio wojewodzie, na szczeblu podstawowym utworzenie biur geodezji i gospodarki terenowej.

Propozycje te zostały również przesłane do wicepremiera St. Macha i ministra Wł. Baki.

We wrześniu 1981 r. pełnomocnik ds. Reformy Gospodarczej powołał zespół pod przewodnictwem prof. H. Hajduka dla opracowania projektu organizacji Administracji Publicznej. W pracach zespołu wzięli udział kol. K. Czarnecki i kol. St. Napora.

Na Nadzwyczajnym Zebraniu Zarządu Głównego SGP, które odbyło się w dniu 27.10.1981 r., rozpatrywano projekt organizacji geodezji przesłany przez prof. H. Hajduka. Stowarzyszenie uznało, że GUGiK powinien podlegać prezesowi Rady Ministrów, a w razie niemożliwości należało go przenieść do Ministerstwa Rolnictwa i Gospodarki Żywnościowej. Jednak decyzje były inne. Powołano Ministerstwo Administracji, Gospodarki Terenowej i Ochrony Środowiska, gdzie znalazł się GUGiK. Sprawy GUGiK i jego rangi były dwukrotnie omawiane przez Prezydium z ministrem GTiOŚ T. Hupałowskim, jednak bez widocznych rezultatów.

Drugim kierunkiem aktywnej działalności SGP była kwestia prawa geodezyjnego, zapoczątkowana na XXVII Zjeździe Delegatów.

W styczniu 1981 r. GUGiK przesłał do SGP projekt ustawy "Prawo geodezyjne i kartograficzne" z prośbą o zaopiniowanie.

Powołany zespół w składzie: J. Bielański, K. Cisek, J. Heczko, Z. Karwowski, A. Kobyłecki, M. Kulczakowicz, St. Kluska, J. Kulka, A. Nalepa, J. Piotrowski, Z. Rozwałka, Wł. Skoczek, W. Widor i A. Wolniewicz opracował uwagi Stowarzyszenia dotyczące tego projektu.

W lipcu 1981 r. Stowarzyszenie otrzymało kolejny projekt ustawy "Prawo geodezyjne i kartograficzne", w którym nie zostały wprowadzone uwagi naszej organizacji. Wobec tego postanowiono, że poprzedni Zespół opracuje społeczny projekt ustawy. Projekt taki został opracowany i po zaopiniowaniu przez oddziały SGP skierowany w styczniu 1983 r. do Sejmu PRL.

Kadencja Zarządu Głównego SGP w latach 1983-1986

W kadencji tej odbyło się 11 plenarnych zebrań Zarządu Głównego SGP w następujących terminach i miejscach:

13.06.1983 - Warszawa	21.10.1983 - Kalisz	26.03.1984 - Warszawa
1.06.1984 - Sulejów - Podklasz. 22.11.1984 - Warszawa	15.03.1985 - Warszawa	
25.06.1985 - Warszawa	16.07.1985 - Warszawa (Nadzwyczajne)	
18.10.1985 - Wenecja k/Żnina	13.02.1986 - Warszawa	21.04.1986 - Warszawa

Prezydium Zarządu Głównego SGP zbierało się 61 razy.

W roku 1984 przypadło 65-lecie działalności społecznych organizacji polskich geodetów. Zarząd Główny SGP poświęcił tej rocznicy uroczyste zebranie Zarządu Głównego oraz wyekspozował ten jubileusz na 52 sesji Komitetu Permanentnego FIG w Katowicach.

Posiedzenie Komitetu Permanentnego FIG miało bardzo uroczysty charakter i podniosło międzynarodowy prestiż naszej organizacji.

W Stowarzyszeniu powołano 4 następne Oddziały Wojewódzkie i ich ilość zwiększyła się do 30.

Zapoczątkowano spotkania przewodniczących Kół SGP z władzami SGP. W spotkaniu corocznie brało udział 100 przewodniczących.

W wyniku kilkuletnich zabiegów konkurs Wiedzy Geodezyjnej i Kartograficznej organizowany dla uczniów średnich szkół geodezyjnych, został uznany przez Ministerstwo Oświaty i Wychowania za konkurs centralny. W wyniku tej decyzji trzech laureatów konkursu mogło być przyjętych na studia geodezyjne bez egzaminów.

Stowarzyszenie ufundowało tablicę pamiątkową z okazji 50-lecia pierwszych pomiarów geodezyjno-fotogrametrycznych na Spitzbergenie. Tablica została wmurowana na skale w Horsund.

Prezydium ZG SGP w dalszym ciągu zabiegało o przyspieszenie uchwalenia Prawa geodezyjnego. W tym celu odbyło spotkanie z ministrem Administracji Gospodarki Terenowej i Ochrony Środowiska W. Oliwą, na którym uzyskało obietnicę ministra poparcia tej sprawy.

Następnie odbyło się Kolegium GUGiK z udziałem przedstawicieli SGP, na którym poddano pod dyskusję istniejący projekt prawa geodezyjnego. Po dyskusji i wprowadzeniu szeregu zmian zgodzono się, że projekt GUGiK jest zbliżony do projektu społecznego opracowanego przez SGP.

Projekt Prawa geodezyjnego i kartograficznego po uzgodnieniach, między innymi i z SGP, został przesłany przez Ministerstwo do Urzędu Rady Ministrów.

Po pewnym czasie dotarła do Prezydium informacja o wycofaniu z Urzędu Rady Ministrów projektu prawa geodezyjnego i kartograficznego. W związku z tym zwołane zostało w dniu 16.07.1985 r. Nadzwyczajne Zebranie Zarządu Głównego, na którym uchwalono wystąpienie do Premiera i Sejmowej Komisji Administracji, Gospodarki Przestrzennej i Ochrony Środowiska.

Nastąpiło przeniesienie GUGiK do Ministerstwa Budownictwa Gospodarki Przestrzennej i Komunalnej.

Z uwagi na zawieszenie prac nad prawem geodezyjnym i kartograficznym Prezydium odbyło w tej sprawie w styczniu 1986 r. spotkanie z ministrem Niewiadomskim, od którego otrzymało zapewnienie, że prace nad ustawą nie zostały wstrzymane.

Oprócz walki o uchwalenie prawa geodezyjnego i kartograficznego Prezydium Zarządu Głównego spotykało się z kierownictwem resortów w sprawach płac geodetów, zaopatrzenia w sprzęt geodezyjny, zaopatrzenia w transport samochodowy itp.

Kadencja Zarządu Głównego SGP w latach 1986-1989

W okresie tym odbyło się 11 posiedzeń Zarządu Głównego w następujących terminach i miejscach:

26.06.1986 - Warszawa	17.10.1986 - Gołdap	5.12.1986 - Warszawa (Nadzw.)
13.03.1987 - Wrocław	12.06.1987 - Płock	23.11.1986 - Warszawa
6.04.1988 - Warszawa	24.06.1988 - Golub-Dobrzyń	
30.09.1988 - Zamość	17.01.1989 - Warszawa	18.04.1989 - Warszawa

Prezydium Zarządu Głównego SGP spotykało się w tym okresie 64 razy.

Działalność Stowarzyszenia tej kadencji charakteryzowała się wspieraniem prac mających na celu integrację środowiska geodezyjnego. Spora liczba imprez naukowo-technicznych, rekreacyjnych, spotkań towarzyskich i innych sprzyjała temu celowi. Wprowadzono nowe formy działalności. Powołano Kluby Zainteresowań Pozazawodowych, Klub Przedsiębiorstw Usług Geodezyjnych i Kartograficznych skupiający znaczną ilość prywatnych przedsiębiorstw geodezyjnych. Rozwinął działalność Zespół Rzeczoznawców SGP, przynosząc znaczne dochody zarówno Zarządowi Głównemu, jak i oddziałom wojewódzkim SGP.

Największy wysiłek Zarząd Główny i jego Prezydium, jak w wielu poprzednich kadencjach, skierował na sprawy organizacji geodezji i uchwalenia prawa geodezyjnego i kartograficznego.

W związku z przyjętymi przez Sejm PRL pod koniec 1987 r. rozwiązaniami reformującymi organizację naczelną i centralnych organów administracji państwowej oraz ustawą o utworzeniu Urzędu Ministra Gospodarki Przestrzennej i Budownictwa rozwiązany został GUGiK i wcielony jako departament do MGPIB. W sprawie tej zaprotestował Zarząd Główny SGP kierując stanowisko SGP do najwyższych władz państwowych.

Wystąpiono jednocześnie z propozycją przejścia przez SGP prowadzenia następujących uprawnień administracji:

- opiniowanie osób ubiegających się lub proponowanych na kierownicze stanowiska w administracji i przedsiębiorstwach geodezyjnych,
- prowadzenie całości spraw związanych ze specjalizacją zawodową techników i inżynierów,
- prowadzenie całości spraw związanych z nadawaniem uprawnień zawodowych, włącznie z ich nadawaniem.

Następnie SGP wystąpiło do MGPIB z wnioskiem o powołanie przy Ministrze samodzielnej Rady Geodezyjno-Kartograficznej oraz o utrzymanie przez Ministra funkcji organu założycielskiego w stosunku do OPGK.

Nie wszystkie wnioski SGP zostały przyjęte do natychmiastowego wprowadzenia w życie, jednak w dłuższym czasie są one częściowo lub w całości realizowane.

Dotyczy to również prawa geodezyjnego i kartograficznego. Po Zjeździe Delegatów SGP w roku 1986 skierowano do Premiera Uchwałę Zjazdową, w której na czołowym miejscu był zapis o konieczności wydania Ustawy.

W czerwcu 1986 r. w Urzędzie Rady Ministrów odbyło się posiedzenie poświęcone projektowi ww. Ustawy. Brał w niej udział kol. St. Kluska. Postanowiono, że dalsze prace nad Ustawą będzie prowadził Minister Rolnictwa i Gospodarki Żywnościowej.

Ministerstwo to po pewnym okresie przesłało projekt prawa geodezyjnego i kartograficznego. Projekt ten w sposób zasadniczy różnił się od propozycji SGP.

Odbyło się w dniu 5.12.1986 r. Nadzwyczajne Zebranie Zarządu Głównego, na którym uchwalono stanowisko SGP, które negatywnie oceniło przesłany projekt ustawy. Stanowisko to zostało przedłożone najwyższym władzom państwowym.

We wrześniu 1988 r. wpłynął do Stowarzyszenia nowy projekt prawa geodezyjnego i kartograficznego opracowany przez Ministerstwo Gospodarki Przestrzennej i Budownictwa. Powołany zespół w składzie: St. Kluska, H. Berkiet, W. Firliciński, T. Sałapa, Z. Potuszyński, Z. Rozwałka, Z. Dworakowski, J. Malczewski i J. Kozłowski przygotował opinię SGP. Stwierdzono, że projekt jest niejednorodny, niespójny i zawiera szereg zapisów niezgodnych z wcześniejszymi uchwałami Zarządu Głównego. Po akceptacji tej opinii przez Zarząd Główny odbyła się rozmowa z wiceministrem L. Mieczkowskim, w trakcie której uzgodniono szereg zapisów w projekcie ustawy oraz ustalono rozbieżności, z którymi SGP wystąpi na Sejmie.

W marcu 1989 r. Sejm PRL przesłał do Stowarzyszenia projekt Ustawy "Prawo Geodezyjne i Kartograficzne" z prośbą o opinię. Prezydium w oparciu o poprzednie stanowisko SGP zgłosiło uwagi, postulując powołanie Głównego Geodety Kraju oraz przekazanie SGP nadawanie uprawnień zawodowych.

W dniu 17 maja 1989r., a więc dzień po XXXI Zjeździe Delegatów SGP, została uchwalona przez Sejm Ustawa "Prawo Geodezyjne i Kartograficzne".

Po ponad 25 latach próśb, zabiegów, walki oraz pracy Stowarzyszenia, ukazała się Ustawa tak oczekiwana przez środowisko geodezyjne. Zawierała ona szereg zapisów nie w pełni satysfakcjonujących naszą organizację. Być może w przyszłości, przy nowelizacji Ustawy, wprowadzone zostaną nowe zapisy zgodne z wnioskami SGP, szczególnie w zakresie organizacji służby geodezyjnej.

Kadencja Zarządu Głównego SGP w latach 1989-1992

W okresie tym odbyło się 10 zebrań Zarządu Głównego SGP w następujących terminach i miejscach:

23.06.1989 - Ostrów Maz.	25.10.1989 - Warszawa	16.03.1990 - Warszawa
25.06.1990 - Warszawa	25.09.1990 - Warszawa	5.03.1991 - Warszawa
20.06.1991 - Warszawa	18.11.1991 - Warszawa	14.01.1992 - Warszawa
6.04.1992 - Warszawa		

Prezydium Zarządu Głównego zbierało się 53 razy.

Działalność Zarządu Głównego w tej kadencji przebiegała w dwóch różnych okresach zarówno politycznych jak i gospodarczych. Rozpoczęła się w okresie socjalizmu i gospodarki planowej, a skończyła się w okresie budowania kapitalizmu i wprowadzania gospodarki rynkowej.

Jest oczywiste, że tak zasadnicze przekształcenia polskiej gospodarki spowodowały zmiany w działalności Stowarzyszenia.

Wielkie przedsiębiorstwa geodezyjne prywatyzowały się, zmniejszając ilość pracowników, powstawały małe przedsiębiorstwa prywatne, pociągnęło to za sobą znaczne zmniejszenie ilości członków SGP.

Powstały również napięcia wewnątrzstowarzyszeniowe. Najbardziej skrajny wniosek to propozycja rozwiązania Stowarzyszenia. W związku z tymi dyskusjami Oddział SGP w Krakowie wystąpił z wnioskiem o zwołanie Nadzwyczajnego Zjazdu Delegatów SGP. Propozycję tę poparło 6 oddziałów. Zgodnie ze Statutem SGP wniosek taki wymaga poparcia 1/3 oddziałów, co stanowi w SGP 10 oddziałów, wobec tego wniosek upadł.

Powołany został zespół do opracowania "Propozycji zmian w organizacji i działalności SGP".

Na kolejnym zebraniu Zarządu Głównego SGP zapoznano się z ww. opracowaniem, w którym zaproponowano, aby powołać stowarzyszenia regionalne z własnymi statutami, a SGP było federacją regionów.

Zarząd Główny nie zgodził się z tym stanowiskiem, stwierdzając, że prowadzi to do likwidacji SGP, ponieważ Zjazd Delegatów musi najpierw rozwiązać Stowarzyszenie, po czym powołane zostaną organizacje regionalne, które mogą dopiero upoważnić bądź nie upoważnić swoich przedstawicieli do powołania federacji.

W działalności merytorycznej Stowarzyszenie duży nacisk położyło na doprowadzenie do optymalnej organizacji służby geodezyjnej. W dniu 16 marca 1990 r. na plenarnym zebraniu Zarządu Głównego w obecności L. Mieczkowskiego, wiceministra Gospodarki Przestrzennej i Budownictwa, oraz J. Grzesika, dyrektora Departamentu Gospodarki Ziemią i Melioracji Ministerstwa Rolnictwa, wnikliwie przedyskutowano sprawę organizacji geodezji. Powołano Zespół do opracowania projektu stanowiska Stowarzyszenia dotyczącego przyszłej organizacji służby geodezyjnej w Polsce.

Na kolejnym zebraniu Zarządu Głównego przyjęto opracowane stanowisko i przesłano je do Urzędu Rady Ministrów, Ministra Gospodarki Przestrzennej i Budownictwa oraz Ministra Rolnictwa i Gospodarki Żywnościowej.

Sprawy organizacji służby geodezyjnej były również przedmiotem rozmów ze Związkami Zawodowymi działającymi w geodezji.

Zarząd Główny wystąpił z pismem do wojewodów w tych województwach, gdzie nie powołano wydziałów geodezji i gospodarki gruntami o powołanie tych jednostek. Część wojewodów pozytywnie zareagowała na to pismo.

Bardzo ostro zaprotestowało Stowarzyszenie przeciwko projektowi likwidacji wydziałów geodezji na wyższych uczelniach. Skierowane zostało pismo do Premiera oraz do ministrów kompetentnych w zakresie kształcenia geodetów. Otrzymaliśmy pismo z URM informujące, że Premier skierował pismo do Ministra Edukacji Narodowej z wnioskiem o ponowne rozpatrzenie likwidacji wydziałów geodezyjnych. Ostatecznie wydziały te nie zostały zlikwidowane.

Bardzo wiele pracy włożył Zarząd Główny w opiniowanie aktów prawnych, a w szczególności aktów wykonawczych do Ustawy "Prawo geodezyjne i kartograficzne". Przedstawiciel SGP kol. S. Dawidziuk był członkiem zespołu, powołanego przez ministra A. Paszyńskiego, do koordynowania nowelizacji ustaw w zakresie geodezji, planowania przestrzennego, gospodarki gruntami i wywłaszczania nieruchomości oraz innych.

W lipcu 1991 r. podpisane zostało porozumienie z Ministerstwem Gospodarki Przestrzennej i Budownictwa o przejęciu przez naszą organizację egzaminów na uprawnienia zawodowe w geodezji.

Kadencja Zarządu Głównego w latach 1992-1995

Z uwagi na czas pisania tej informacji obejmuje ona jedynie okres od Zjazdu Delegatów w 1992 r. do końca roku 1994.

W okresie tym Zarząd Główny SGP zbierał się w następujących terminach i miejscach:

22.06.1992 - Warszawa	22-23.10.1992 - Ostrów Maz.	19.03.1993 - Warszawa
15.06.1993 - Warszawa	14.07.1993 - Warszawa (Nadzwyczajne)	
5.11.1993 - Warszawa	23.03.1994 - Warszawa	
20.06.1994 - Warszawa	7-8.10.1994 - Krynica Morska	

Przydziu zbierało się 43 razy.

Był to okres ustabilizowanej pracy w Stowarzyszeniu. Poprawił się stan finansowy organizacji.

Powołano Zespół w składzie: St. Gorczyński, Z. Adamczewski, St. Dyląg, B. Grzechnik, K. Marczak i M. Wesołowski, który opracował projekt Kodeksu etyki zawodowej. Projekt ten po przyjęciu przez Zarząd Główny zostanie skierowany pod obrady na Zjeździe Delegatów.

Rozwiązano Oddziały SGP w Częstochowie i Zamościu. 14 lipca 1993 r. odbyło się Nadzwyczajne Zebranie Zarządu Głównego SGP poświęcone sprawom wyborów do Sejmu i Senatu. Zarząd Główny zdecydował, że SGP nie będzie zgłaszało kandydatów na posłów i senatorów, natomiast oddziały mogą popierać kandydatów zgłaszanych przez NOT.

Zarząd Główny SGP postanowił, na wzór stowarzyszeń geodezyjnych z państw zachodnich, nadawać rekomendacje przedsiębiorstwom geodezyjnym.

Bardzo dobrze układała się współpraca z Sejmem RP, przedstawiciele SGP brali udział we wszystkich posiedzeniach komisji, kiedy rozpatrywano projekty aktów prawnych dotyczących geodezji.

Najwięcej pracy włożono w działania dotyczące wprowadzenia nowej organizacji służby geodezyjnej w Polsce.

Już na pierwszym zebraniu ZG SGP powołano zespół w składzie: B. Grzechnik, St. Kluska, T. Kuryłowicz, F. Matuszek, J. Piotrowski, T. Telega, J. Turbiarz i A. Widłak, który opracował projekt organizacji służby geodezyjnej. Z uwagi na propozycję zmian w podziale administracyjnym kraju, zdecydowano nie przysyłać tego opracowania do władz, a jedynie omówiono go na spotkaniu z Ministrem Gospodarki Przestrzennej i Budownictwa A. Bratkowskim.

W kwietniu 1993 r. odbyło się spotkanie przedstawicieli: Stowarzyszenia Geodetów Polskich, Związków Zawodowych, Związku Pracowników, Wojska, przedsiębiorstw geodezyjnych państwowych i prywatnych, biur geodezyjnych, wydziałów geodezji oraz samorządów, na którym przedyskutowano przygotowane przez SGP "Założenia dotyczące organizacji służby geodezyjnej, kartograficznej i gospodarki nieruchomościami". Po wprowadzeniu zgłoszonych uwag opracowanie to skierowano do: pani Premier H. Suchockiej, pełnomocnika Rządu ds. Reformy Administracji Publicznej M. Kuleszy, dyrektora generalnego URM oraz do ministrów: Gospodarki Przestrzennej i Budownictwa oraz Rolnictwa i Gospodarki Żywnościowej.

Odbyło się spotkanie z M. Kuleszą, w wyniku czego SGP otrzymało do zaopiniowania projekt ustawy o zmianie ustawy "Prawo geodezyjne i kartograficzne". Przesłany projekt ustawy zawierał zapisy zgodne ze stanowiskiem Stowarzyszenia zawartym w "Założeniach..."

Z uwagi na zaniechanie wprowadzenia zmian w podziale administracyjnym kraju, upadł również projekt nowelizacji prawa geodezyjnego. Dopiero w październiku 1994 r. został powołany przez Głównego Geodetę Kraju zespół, który ma za zadanie przygotowanie projektu zmian do prawa geodezyjnego.

W roku 1993 Stowarzyszenie protestowało przeciwko oddzieleniu gospodarki gruntami od geodezji. W tej sprawie skierowano pismo do najwyższych władz państwowych.

W roku 1993 i 1994 Sejm rozpatrzył projekt Ustawy o tajemnicy państwowej. Powołana została Nadzwyczajna Podkomisja do rozpatrzenia tego projektu. W pracach Podkomisji brali udział przedstawiciele SGP. Stowarzyszenie wystosowało do Sejmu protest przeciwko objęciu tajemnicą państwową większej części informacji, jaką zawierają opracowania geodezyjne i kartograficzne. Kilka zapisów zostało wykreślonych, jednak szereg prac geodezyjnych, między innymi zdjęcia lotnicze, zostały objęte tajemnicą państwową.

Przedstawiciele SGP dwukrotnie spotykali się z przedstawicielami Banku Światowego w sprawach szkolenia geodetów, scaleń, obrotu nieruchomościami oraz katastru.

Wykaz ilości członków w poszczególnych Oddziałach SGP w latach 1968-1993

Rok	1968	1969	1970	1971	1972	1973	1974	1975	1976	1977	1978	1979	1980	1981	1982	1983	1984	1985	1986	1987	1988	1989	1990	1991	1992	1993	
Oddział																											
Białystok	483	519	521	538	548	596	605	613	648	775	764	818	771	785	755	766	769	723	733	729	727	673	637	637	368	401	418
Bydgoszcz	365	371	368	411	480	473	465	482	556	605	637	499	532	551	545	541	492	497	495	484	496	461	280	178	170	170	
Częstochowa	-	-	-	-	-	-	-	-	-	-	-	-	-	-	-	-	215	216	232	242	223	223	150	brak	brak	-	
Gdańsk	383	439	460	489	513	513	477	482	531	562	563	630	698	734	634	576	593	643	621	637	695	502	192	183	160	175	
Gorzów Wlkp.	-	-	-	-	-	-	-	-	-	-	233	219	247	260	246	251	237	239	235	237	252	252	151	100	86	86	
Kalisz	-	-	-	-	-	-	-	-	-	-	-	-	-	-	-	-	-	-	212	202	221	220	209	187	200	214	
Katowice	705	720	793	826	830	866	811	843	945	978	1005	1224	1256	1267	1249	1257	1078	1088	1155	1176	1169	1006	706	400	400	374	
Kielce	438	446	480	501	511	454	505	476	551	363	446	460	624	645	631	678	642	651	667	673	669	675	477	141	102	106	
Koszalin	231	244	249	245	247	259	242	278	278	262	300	384	403	419	392	393	397	388	388	371	390	362	302	200	200	311	
Kraków	789	854	799	826	876	986	1089	1058	1006	1144	1233	1271	1161	1158	1081	1090	1132	1129	949	938	928	854	540	278	356	338	
Krosno	-	-	-	-	-	-	-	-	-	-	-	-	-	291	247	247	259	250	248	269	262	277	283	193	141	141	158
Legnica	-	-	-	-	-	-	-	-	-	-	-	-	-	-	-	-	-	-	239	240	246	248	248	162	112	112	
Lublin	614	655	681	686	708	804	843	869	974	1015	883	1055	1162	1137	1023	986	990	1032	1005	986	1022	996	953	684	435	436	
Łódź	639	715	795	830	796	897	873	870	927	920	1020	1103	930	969	922	937	900	912	899	928	923	878	757	456	527	441	
Nowy Sącz	-	-	-	-	-	-	-	-	-	-	-	-	221	240	246	275	290	300	320	332	333	331	337	145	200	200	
Olsztyn	271	291	293	311	337	341	338	271	249	296	327	369	390	392	392	376	366	392	413	399	395	359	261	152	190	178	
Opole	284	296	297	280	322	303	347	339	380	428	442	462	506	499	499	483	485	486	444	424	407	302	326	303	282	298	
Ostrołęka	-	-	-	-	-	-	-	-	-	-	-	-	-	214	204	202	203	195	200	203	193	185	187	176	152	140	
Plotników Tyb.	-	-	-	-	-	-	-	-	-	-	-	-	210	210	181	195	207	218	213	232	243	220	185	110	110	110	
Poznań	692	791	837	869	871	950	900	969	1025	1069	1151	1247	1361	1400	1335	1399	1427	1464	1220	1218	1288	920	605	355	412	380	
Radom	-	-	-	-	-	-	-	-	-	230	230	251	279	274	261	283	282	286	286	286	279	279	180	53	118	119	
Rzeszów	725	678	789	843	933	1067	1105	1170	1431	1316	1413	1352	1358	1362	1402	1459	1452	1403	1404	1373	1380	1414	1386	1014	1033	905	
Suwałki	-	-	-	-	-	-	-	-	-	-	-	-	227	214	264	242	230	225	225	234	228	228	155	brak	128	137	
Szczecin	251	304	321	315	355	325	345	274	298	320	351	384	362	360	356	318	315	318	339	365	366	366	220	84	84	83	
Tarnów	-	-	-	-	-	-	-	-	-	-	-	-	-	-	-	-	-	-	228	239	260	266	187	61	52	84	
Toruń	-	-	-	-	-	-	-	-	-	214	223	226	231	223	214	237	230	238	230	237	185	143	105	105	105	105	
Warszawa	1792	1785	1852	1899	2021	2110	2200	2232	2251	2400	2281	2610	2603	2662	2600	2728	2630	2742	2923	2951	2955	2955	1928	1018	1040	1435	
Wrocław	506	530	597	605	642	715	786	735	804	982	1075	1095	1225	1240	1119	1109	1098	1157	1040	1045	1004	821	613	350	516	511	
Zamość	-	-	-	-	-	-	-	-	-	228	213	251	228	220	211	235	206	221	228	226	211	150	100	brak	-	-	
Zielona Góra	161	179	193	217	230	228	236	235	256	460	218	252	278	250	284	252	220	221	257	272	264	249	209	183	199	206	
Razem	9.329	9.817	10.325	10.691	11.220	11.887	12.167	12.196	13.110	14.125	14.800	16.403	17.739	17.993	17.313	17.483	17.241	17.601	18.065	18.134	18.281	16.978	12.898	7.701	7.919	8.230	

Organizacja służby geodezyjnej i współpraca z władzami państwowymi

Tytuł tego rozdziału sugeruje, że jego treścią będą dwa nurty pracy Stowarzyszenia Geodetów Polskich: jeden, związany z działaniami mającymi na celu właściwą organizację geodezji w Polsce, i drugi, dotyczący działań SGP świadczących o zaangażowaniu Stowarzyszenia w te działania administracji państwowej, które były związane z żywotnymi problemami geodezyjnego środowiska zawodowego. Działania w zakresie właściwej organizacji służby geodezyjnej były zdominowane zabiegami SGP o uchwalenie przez Sejm ustawy "Prawo geodezyjne i kartograficzne" i wydania innych aktów prawnych oraz zabiegami o utrzymanie właściwej, odpowiednio wysokiej rangi organizacyjnej organów służby geodezyjnej na szczeblu centralnym i wojewódzkim. Współpraca z władzami państwowymi w omawianym okresie dotyczyła w znacznej mierze również tych samych imprez zawodowych wspierających te działania władz, które były uznane przez Stowarzyszenie jako zgodne z kierunkami statutowej działalności i polityką Stowarzyszenia. Wymienimy i omówimy w tym rozdziale ważniejsze kontakty SGP z przedstawicielami władz państwowych. Zaprezentujemy przy tym pracę różnych zespołów stowarzyszeniowych. Najpierw wymieniamy w porządku chronologicznym ważniejsze spotkania i wizyty, jakie przedstawiciele SGP składali przedstawicielom władz państwowych.

Wizyty i spotkania

- 12.12.1968 - spotkanie Prezydium Zarządu Głównego SGP z prezesem GUGiK Borysem Szmielewem. Omawiano problematykę obchodów 25-lecia PRL, tematykę posiedzeń Rady Geodezyjnej i Kartograficznej, program doskonalenia kadr w geodezji, pracę zespołu powołanego do opracowania projektu prawa geodezyjnego, produkcji sprzętu geodezyjnego w Polsce,
- 18.04.1969 - wizyta Prezydium ZG SGP u ministra Rolnictwa Władysława Jagielskiego. Mówiono o sesji naukowej SGP organizowanej w Lublinie z okazji 25-lecia udziału geodetów w reformie rolnej, o kursach szkoleniowych geodetów pracujących dla potrzeb rolnictwa i leśnictwa, o współpracy SGP z Ministerstwem Rolnictwa,
- 2.11.1972 - spotkanie Prezydium ZG SGP z wiceministrem Leśnictwa W. Bartoszewiczem,
- 30.11.1972 - spotkanie Prezydium ZG SGP z wiceministrem Komunikacji K. Jacukowiczem. Omawiano sprawy bytowe geodetów zatrudnionych w resortach Leśnictwa i Komunikacji,
- 27.10.1972 - wizyta Prezydium ZG SGP u ministra Gospodarki Terenowej i Ochrony Środowiska Jerzego Kusiaka. W spotkaniu uczestniczył prezes GUGiK Borys Szmielew. Omawiano stan i postęp prac nad organizacją służby geodezyjnej na szczeblu województwa. Przedstawiciele SGP wskazali pilną potrzebę podjęcia przez GUGiK prac nad uporządkowaniem prawa w zakresie geodezji. Uzasadniali konieczność opracowania przez GUGiK cen na scalone prace geodezyjne. Postulowali uruchomienie w resorcie, lub przy jego poparciu, produkcji drobnego sprzętu geodezyjnego. Zabiegali o podjęcie prac nad opracowaniem układu zbiorowego w geodezji.
- 4.01.1974 - spotkanie Prezydium ZG SGP z prezesem GUGiK Czesławem Przewoźnikiem. Podkreślono potrzebę intensyfikacji kursów szkoleniowych, prowadzonych przez SGP w zakresie problematyki geodezyjnej objętej zainteresowaniami GUGiK i innych resortów zatrudniających geodetów. Podniesiono sprawę krajowej produkcji sprzętu geodezyjnego. Poruszono konieczność przyśpieszenia przez GUGiK prac nad prawem geodezyjnym. Wskazano na użyteczność ekspertyz, które jest w stanie opracowywać powołany przez SGP Zespół Rzeczników. Zgodnie wskazano na potrzebę aktualizacji porozumienia o współpracy pomiędzy GUGiK i SGP z roku 1967.
- 27.06.1974 - spotkanie Prezydium ZG SGP z prezesem GUGiK Czesławem Przewoźnikiem. Omawiano zagadnienia dotyczące współpracy GUGiK - SGP, sprawy szkolenia i doskonalenia

- zawodowego kadr geodezyjnych, współpracę w zakresie działalności międzynarodowej oraz problematykę integracji służby geodezyjnej rozproszonej w wielu resortach. Poruszano sprawy związane z wprowadzeniem nowej siatki plac w geodezji.
- 9.04.1975 - wizyta Prezydium ZG SGP u wiceministra Rolnictwa Henryka Burczyka. Wizyte poświęcono głównie sprawom związanym z organizacją przez SGP spotkania Komisji 7 FIG w Polsce (12-17.05.1975). Poruszono zagadnienia związane z pracą geodetów zatrudnionych w resorcie Rolnictwa. Omówiono współpracę SGP z Ministerstwem.
 - 10.04.1975 - spotkanie Prezydium ZG SGP z prezesem GUGiK Czesławem Przewoźnikiem. Spotkanie było poświęcone głównie sprawom związanym z opracowywaniem projektu prawa geodezyjnego. Poruszono również problematykę tworzonych przez NOT zespołów Usług Technicznych i potrzebę włączenia tych zespołów w działalność geodezyjną, w szczególności w województwach.
 - 21.12.1976 - spotkanie Prezydium ZG SGP z prezesem GUGiK Czesławem Przewoźnikiem. Omawiano problematykę XXVI Zjazdu Delegatów SGP oraz sprawy związane z realizacją przez GUGiK wniosków XXV Zjazdu. Podjęto ustalenia dotyczące współpracy w ramach geodezyjnych organizacji międzynarodowych. Uzgodniono, że na naradzie aktywu Stowarzyszenia (20.01.1977) prezes GUGiK przedstawi perspektywiczny plan rozwoju geodezji w Polsce.
 - 11.11.1977 - spotkanie Prezydium ZG SGP z prezesem GUGiK Czesławem Przewoźnikiem. Omawiano sprawy szkolenia i doskonalenia zawodowego geodetów pracujących w przedsiębiorstwach podległych GUGiK. Ustalono zasady wspólnej z GUGiK organizacji polsko-szwedzkiego sympozjum w zakresie teledetekcji. Omówiono współpracę w zakresie przygotowania materiałów i wystawy na Spotkanie Komitetu Permanentnego FIG w Paryżu.
 - 27.09.1978 i 19.01.1979 - spotkania Prezydium ZG SGP z wiceministrem Rolnictwa Stefanem Zawodzińskim i dyrektorem Departamentu Gospodarki Ziemi Janem Kłopotowskim. Podjęto ustalenia związane ze współpracą Stowarzyszenia i Ministerstwa Rolnictwa dotyczącą obchodów 35-lecia reformy rolnej.
 - 11.04.1978 - spotkanie Prezydium ZG SGP z prezesem GUGiK Czesławem Przewoźnikiem. Podpisano porozumienie o współpracy SGP - GUGiK.
 - 6.04.1979 - plenarne posiedzenie ZG SGP w Poznaniu poświęcone 60-leciu społecznych organizacji geodetów w Polsce z udziałem prezydenta Poznania Władysława Ślebudy.
 - 12.12.1979 - spotkanie Prezydium ZG SGP z Edwardem Kowalczykiem, przewodniczącym CK Stronnictwa Demokratycznego. Poinformowano przewodniczącego CK SD o pracach Stowarzyszenia, a w szczególności o zabiegach SGP o uchwalenie przez Sejm prawa geodezyjnego. Uzyskano obietnicę poparcia w Sejmie inicjatywy SGP.
 - 9.08.1980 - spotkanie Przewodniczącego ZG SGP z zastępcą kierownika Wydziału Przemysłu Ciężkiego, Transportu i Budownictwa KC PZPR, w trakcie którego przekazano pismo Prezydium ZG SGP postulujące podporządkowanie GUGiK, jako centralnego organu administracji państwowej w sprawach geodezji, Prezesowi Rady Ministrów.
 - 10.09.1980 - spotkanie Prezydium ZG SGP z ministrem Administracji, Gospodarki Terenowej i Ochrony Środowiska Józefem Kępą. Omawiano zagadnienia organizacji służby geodezyjnej, sprawy pracy geodetów i zawodu. Przekazano propozycję powołania na Prezesa GUGiK osoby z wykształceniem geodezyjnym.
 - 10.12.1983 - spotkanie Prezydium ZG SGP z ministrem Administracji, Gospodarki Terenowej i Ochrony Środowiska Włodzimierzem Oliwą. Omówiono sprawy związane z projektem ustawy "Prawo geodezyjne i kartograficzne". Uzyskano obietnicę Ministra, że w projekcie prawa GUGiK będzie miał status centralnego organu administracji państwowej w zakresie geodezji i kartografii. Zaakceptowano propozycję Ministra, że - wobec zbieżności projektu rządowego prawa i projektu społecznego SGP - podejmie się wspólne działania w celu stworzenia jednego, wspólnego projektu ustawy "Prawo geodezyjne i kartograficzne". Rozmawiano o sprawach placowych geodetów, o zaopatrzeniu przedsiębiorstw w sprzęt geodezyjny, zaś wykonawców w transport samochodowy traktowany jako środek produkcji w geodezji. Minister obiecał poczynić starania w zakresie uruchomienia produkcji drobnego sprzętu geodezyjnego w OPGK w Rzeszowie.

- 31.12.1986 - spotkanie Prezydium ZG SGP z kierownictwem GUGiK poświęcone podpisaniu porozumienia w sprawie prowadzenia przez SGP organizacji egzaminów na uprawnienia zawodowe geodetów.
- 18.06.1986 - udział wiceprzewodniczącego ZG SGP w posiedzeniu w Urzędzie Rady Ministrów w sprawie projektu ustawy "Prawo geodezyjne i kartograficzne". Zaproszenie do udziału w tym posiedzeniu było spowodowane uchwałą XIX Zjazdu Delegatów SGP i wystąpieniem Zarządu Głównego SGP do Prezesa Rady Ministrów o spowodowanie zakończenia prac nad projektem ustawy i skierowania jej do Sejmu. Na posiedzeniu poinformowano, że Prezydium Rady Ministrów wstępnie zaaprobowало projekt ustawy i zaleciło dalsze prace nad projektem ministrowi Rolnictwa, Leśnictwa i Gospodarki Żywnościowej.
- 19 i 23.11.1987 - spotkania Prezydium ZG SGP z wiceministrem Gospodarki Przestrzennej i Budownictwa Lucjanem Mieczkowskim. Spotkania nastąpiły w odpowiedzi na przesłane przez Prezydium ZG SGP do Ministra "Stanowisko Stowarzyszenia Geodetów Polskich w sprawie organizacji geodezji, kartografii i gospodarki gruntami w Polsce". Stanowisko zawierało m.in. propozycje: przejścia przez Stowarzyszenie opiniowania osób proponowanych do objęcia kierowniczych stanowisk w administracji i przedsiębiorstwach geodezyjnych, prowadzenia przez SGP spraw związanych z nadawaniem uprawnień zawodowych i nadawanie uprawnień, prowadzenie całości spraw związanych z nadawaniem specjalizacji zawodowych.
- marzec - kwiecień 1989 - przedstawiciele SGP zostali zaproszeni i wzięli udział w pracach Sejmowej Komisji Specjalnej do prac nad projektem ustawy "Prawo geodezyjne i kartograficzne". Na skutek inicjatywy i zabiegów Stowarzyszenia do projektu ustawy wprowadzono zapisy o powołaniu Głównego Geodety Kraju i o powołaniu Państwowej Rady Geodezyjnej i Kartograficznej. Nie udało się - wobec sprzeciwu przedstawicieli Ministra Gospodarki Przestrzennej i Budownictwa - zawrzeć w projekcie ustawy zapisu o przekazaniu Stowarzyszeniu prowadzenia i nadawania uprawnień zawodowych w geodezji i kartografii.
- 17.05.1989 - przewodniczący ZG SGP był obecny na posiedzeniu Sejmu PRL X kadencji, gdy uchwalano ustawę "Prawo geodezyjne i kartograficzne".
- 5.09.1989 - spotkanie Prezydium ZG SGP z wiceministrem Gospodarki Przestrzennej i Budownictwa Lucjanem Mieczkowskim oraz Głównym Geodetą Kraju Andrzejem Szymczakiem. Na spotkaniu ustalono formy współpracy Ministerstwa ze Stowarzyszeniem w zakresie opiniowania aktów prawnych, szkolenia pracowników administracji geodezyjnej i geodetów, wydawania periodyków geodezyjnych oraz organizacji konkursów wiedzy geodezyjnej i kartograficznej.
- 10.01.1990 - spotkanie ministra Gospodarki Przestrzennej i Budownictwa Aleksandra Paszyńskiego z przewodniczącymi i sekretarzami generalnymi PZiTB, SARP, SGP, SITMat.Bud., TUP. Minister przedstawił plany pracy Ministerstwa oraz wyraził potrzebę zacieśnienia współpracy ze Stowarzyszeniami. Potwierdził zamiar reaktywowania GUGiK. W wyniku spotkania powołano zespół do koordynowania projektów nowelizacji ustaw leżących w sferze zainteresowania Ministerstwa, w tym ustawy "Prawo geodezyjne i kartograficzne".
- 12.07.1991 - podpisanie przez przewodniczącego SGP i wiceministra Gospodarki Przestrzennej i Budownictwa porozumienia dotyczącego przejścia przez SGP organizacji egzaminów na uprawnienia zawodowe geodetów.

Ważniejsze działania na rzecz utrzymania organizacji służby geodezyjnej

Dbając o właściwą rangę administracji geodezyjnej w Polsce, Stowarzyszenie Geodetów Polskich nieodmiennie opowiadało się za utrzymaniem, a następnie odtworzeniem Głównego lub Centralnego Urzędu Geodezji i Kartografii jako centralnego organu administracji państwowej w zakresie geodezji. SGP zabiegało o powołanie, a potem utrzymanie w urzędach wojewódzkich Wydziałów Geodezji i Gospodarki Gruntami. Problematyka ta była stale obecna podczas spotkań przedstawicieli SGP z władzami; poświęcono jej wiele uwagi na posiedzeniach Zarządu Głównego SGP; była przedmiotem uchwał Zjazdów Delegatów SGP i pisemnych wystąpień do władz, w tym do najwyższych władz państwowych. Działania Stowarzyszenia w tym zakresie wzmogły się po likwidacji GUGiK w 1988 roku. Jednakże już wcześniej, w związku z ustawą z dnia 28.05.1975 o dwustopniowym podziale administracji państwowej, Prezydium ZG SGP, wraz z aktywnym Stowa-

rzyszenia, opracowało projekt organizacji administracji geodezyjnej na terenie kraju skierowany do ministra Administracji, Gospodarki Terenowej i Ochrony Środowiska oraz do ministra Rolnictwa. Po otrzymaniu stanowiska obu ministrów powołano zespół, którego opracowanie - po zaakceptowaniu przez Zarząd Główny - było podstawą wielu dalszych wystąpień SGP w sprawach organizacji i wykonawstwa geodezyjnego. Nawet pogłoski o zamierzonej likwidacji GUGiK w roku 1980 spowodowały pisemne wystąpienie Prezydium SGP (9.08.1980) do KC PZPR uzasadniające rolę centralnego organu administracji państwowej w sprawach geodezji i postulujące podporządkowanie GUGiK Premierowi. Kontakty Prezydium z posłami z Sejmowej Komisji Administracji, Gospodarki Terenowej i Ochrony Środowiska (wrzesień 1980) były poświęcone tej sprawie.

Reforma administracji centralnej pod koniec 1987 roku i ustawa o utworzeniu urzędu Ministra Gospodarki Przestrzennej i Budownictwa (23.10.1987) dały impuls do intensywnych działań SGP w kierunku zapewnienia właściwej organizacji geodezji w Polsce. Uchwalone przez Zarząd Główny SGP (23.11.1987) "Stanowisko Stowarzyszenia Geodetów Polskich w sprawie organizacji geodezji, kartografii i gospodarki gruntami", przekazane ówczesnym najwyższym władzom państwowym i politycznym, zawierało propozycję przekształcenia GUGiK w centralny organ administracji państwowej w zakresie geodezji podległy Premierowi. SGP zaproponowało jednocześnie szerszy udział swoich ogniw w tych działaniach administracji geodezyjnej, które zdaniem Stowarzyszenia powinny podlegać szerszej kontroli społecznej środowiska zawodowego, wprowadzając elementy samorządności zawodowej. Zdaniem Zarządu Głównego SGP, Stowarzyszenie powinno być przejąć prowadzenie procedury i nadawanie uprawnień zawodowych oraz nadawania specjalizacji zawodowych, a także opiniowanie osób ubiegających się lub proponowanych na kierownicze stanowiska w administracji geodezyjnej i w przedsiębiorstwach geodezyjnych.

W rozmowach z wiceministrem Gospodarki Przestrzennej i Budownictwa (19 i 23.11.1987) postulowano powołanie oddzielnej Rady Geodezyjno-Kartograficznej przy Ministrze, jako że od momentu powołania Ministerstwa, w miejsce dawnej Rady przy Prezesie GUGiK, powołano jedną Radę Gospodarki Przestrzennej i Budownictwa z sekcją geodezji. Aby nie utracić jednorodności organizacyjnej wykonawstwa geodezyjnego, SGP postulowało, aby minister GPiB pozostał organem założycielskim dla wszystkich okręgowych przedsiębiorstw geodezyjno-kartograficznych. SGP wyraziło pozytywną opinię o powołaniu przez Ministra GPiB Centralnego Ośrodka Informacji Geodezyjno-Kartograficznej.

Działania Stowarzyszenia na rzecz utrzymania organizacji służby geodezyjnej i zapewnienia odpowiedniej rangi administracji geodezji w strukturach organizacyjnych administracji centralnej przewijały się przez wszystkie prace SGP nad projektem ustawy "Prawo geodezyjne i kartograficzne". Z inicjatywy Stowarzyszenia, przy usilnych działaniach SGP w Sejmowej Komisji Specjalnej, wprowadzono do ustawy zapis powołujący Głównego Geodetę Kraju. Dzięki zabiegom Stowarzyszenia w ustawie znalazł się zapis o powołaniu Państwowej Rady Geodezyjnej i Kartograficznej. Niestety, postulat SGP o przekazanie Stowarzyszeniu całości spraw związanych z prowadzeniem procedury i nadawania uprawnień zawodowych geodetom nie znalazł pozytywnego dla SGP rozstrzygnięcia w ustawie. Był to w owym czasie swoisty "kompromis pomiędzy interesami i ambicjami" przedstawicieli Ministra GPiB oraz stanowiskiem SGP. Z perspektywy lat dzielących czas uchwalenia ustawy i pisania niniejszych przyczynków do historii SGP można stwierdzić, że uchwalenie przez Sejm PRL X Kadencji ustawy z dnia 17.05.1989 "prawo geodezyjne i kartograficzne" należy uznać jako niewątpliwą sukces SGP i grupy osób z kierownictwa Ministerstwa GPiB, wieńczący ponad 30-letnie zabiegi środowiska zawodowego geodetów i Stowarzyszenia nad stabilizacją zawodu geodezyjnego w Polsce. Zdając sobie sprawę z niedoskonałości niektórych uregulowań prawnych zawartych w ustawie, widzianych z perspektywy dnia dzisiejszego, należy zauważyć - biorąc pod uwagę historyczny moment, w jakim tworzone ostateczną wersję ustawy i uchwalano ją - że znacznie trudniej byłoby w obecnych czasach tworzyć i uchwalić prawo geodezyjne niż nowelizować istniejącą ustawę.

Prawo geodezyjne i kartograficzne nie było jedynym przedsięwzięciem dotyczącym współpracy SGP z władzami w zakresie opracowania aktów prawnych dotyczących różnych aspektów działalności geodezyjnej. Prezydium ZG SGP i różne zespoły powoływane przez Stowarzyszenia

przygotowywały na zlecenie ministrów i prezesa GUGiK opinie bardzo licznych aktów prawnych: ustaw, rozporządzeń i uregulowań technicznych.

Na zakończenie wspomnijmy, że Stowarzyszenie włączało się również energicznie w problematykę kształcenia kadr geodezyjnych w Polsce. Przedstawiciele Stowarzyszenia uczestniczyli w pracach Zespołu problemowego powołanego przez Ministerstwo Oświaty i Szkolnictwa Wyższego dla opracowania projektu reorganizacji studiów geodezyjnych i programów nauczania. Gdy w czerwcu 1991 roku Rada Główna Szkolnictwa Wyższego przygotowała projekt reorganizacji kierunków studiów, w myśl którego kierunek *geodezja i kartografia* miał być zlikwidowany i włączony jako specjalność do kierunku *budownictwo*, Stowarzyszenie przygotowało swoje obszerne stanowisko w tej sprawie, przekazane Premierowi, Ministrowi Edukacji Narodowej, ministrom Gospodarki Przestrzennej i Budownictwa oraz Rolnictwa i Gospodarki Żywnościowej, a także przewodniczącemu Rady Głównej Szkolnictwa Wyższego.

Gospodarka gruntami

Gospodarka gruntami - to rozeznanie potrzeb, tworzenie zasobu gruntów przydatnych dla rozwoju miasta, ocena ich wartości, przygotowanie do roli określonej w planie zagospodarowania, rozdysponowanie i pobieranie dla gminy pożytków.

W okresie do wojny w 1939 r. dorobek geodetów, praktyczny i teoretyczny, w gospodarce gruntami był poważny, wymieńmy choćby dzieło prof. St. Kluźniaka, geodety, URBANIZM, powstałe w czasie tworzenia się tej wiedzy, gdy jeszcze jej nazwa nie była utrwalona. Liczne miasta - ogrody, powstające wokół Warszawy na gruntach majątków rolnych, były dziełem mierniczych - ogrodników, wymienimy np. Podkowę Leśną, Baniochę, Magdalenkę, Popowo. Gdy wraz z nowym ustrojem lokalizacja każdej inwestycji uzależniona została od administracyjnej decyzji, a w ślad za tym szło wywłaszczenie gruntów - nie było potrzebne tworzenie zasobów, zbędne było wartościowanie gruntów, zanikł rynek gruntów, ruch gruntami był w rękę organów planowania przestrzennego.

Sekcja Geodezji Miejskiej dostrzegła nadchodzącą z przemianami politycznymi możliwość opanowania gospodarki gruntami i temu poświęcono szereg sympozjów, konferencji, sesje nowosądeckie, narady i wystąpienia o zmianę prawa. Sekcja Geodezji Miejskiej poszerzyła swe zainteresowania poza prace wąsko geodezyjne. W dniach 8-9.10.1968 r. Sekcja zorganizowała w Warszawie naradę na temat: "Problematyka gospodarki terenami w miastach". W naradzie wzięło udział 200 osób. Materiały konferencyjne zostały wydane drukiem jako zbiór referatów o nakładzie 250 egzemplarzy. Materiały te były zobrazowane poprzez wystawę map. W dniach 19-20.05.1969 r. Sekcja zorganizowała w Szczecinie naradę na temat: "Wybrane zagadnienia z geodezji, kartografii i gospodarki terenami w miastach". Materiały konferencyjne w nakładzie 300 egzemplarzy zostały wydane drukiem i ujęte w następujące 3 działy: I - Geodezji Miejskiej, II - Kartografii Miejskiej, III - Gospodarki Terenami. Dla ilustracji zagadnień omawianych w zbiorze referatów została zorganizowana wystawa tematyczne, wzbogacona nagrodzonymi w Konkursie Jakości Robót Geodezyjnych MGK opracowaniami oraz instrumentami geodezyjnymi PZO i Zeissa.

W naradzie wzięło udział około 250 osób, reprezentujących GUGiK, IGiK, przedsiębiorstwa geodezyjne gospodarki komunalnej, przedstawiciele wszystkich służb geodezyjnych wojewódzkich i miejskich służb geodezyjnych w miastach wydzielonych. Uczestniczyło w naradzie 5 geodetów z zagranicy (3 z Węgier, 1 z NRD i 1 z ZSRR), a także kilku przedstawicieli uczelni: Politechniki Warszawskiej, Politechniki Szczecińskiej i Akademii Górniczo-Hutniczej. Wnioski z narady zostały przekazane resortom do wykorzystania.

Jeszcze w roku 1981 widziano rolę geodezji w gospodarce gruntami jako prace ściśle specjalistyczne, bez roli kierowniczej geodetów, lecz z akcentami społecznego spojrzenia na gospodarce gruntami. W roku 1973 w Bydgoszczy, a w r. 1981 w Tarnowie zorganizowano konferencje "Przygotowanie geodezyjne terenów pod budownictwo jednorodzinne". Oto uchwały z r. 1981:

- zmienić brzmienie art. 18 ustawy z dnia 6 lipca 1972 r. o terenach budownictwa jednorodzinnego i zagrodowego, który uniemożliwia realizowanie budownictwa jednorodzinnego poza terenami "zorganizowanymi" np. na działkach plombowych, działkach ponadnormatywnych i innych, co pozwalałoby na zabudowanie setek tysięcy działek w skali kraju;
- doprowadzić do wydania jednego aktu prawnego obejmującego spójne przepisy dotyczące budownictwa jednorodzinnego zarówno na terenach miast jak i wsi;
- nie stosować ustawy wywłaszczeniowej do pozyskania (przejmowania) terenów pod budownictwo jednorodzinne realizowane przez spółdzielnie mieszkaniowe, budzi to sprzeciw społeczny z powodu stosowania niewłaściwej polityki cen. Tereny pod budownictwo jednorodzinne należy w każdych warunkach pozyskiwać na drodze wykupu, stosując sprawiedliwą i dostosowaną do miejscowych warunków politykę cen;

- stworzyć możliwość dopuszczenia zabudowy jednorodzinnej terenów o klasach wyższych z warunkiem wprowadzenia obowiązku zagospodarowania tych terenów pod kątem produkcji ogrodniczo-warzywnej;
- w ramach nowelizacji aktów prawnych wprowadzić obowiązek jednoczesnego i wspólnego opracowywania i okazywania szczegółowych planów zagospodarowania przestrzennego i geodezyjnych planów podziału.

Ten ostatni wniosek, parokrotnie powtarzany przy opiniowaniu kolejnych nowelizacji przepisów o gospodarce gruntami znalazł, swój wyraz w przepisach o skoncentrowanym budownictwie jednorodzinym.

Następną konferencję pod takim samym tytułem: "Przygotowanie gruntów pod budownictwo jednorodzinne" zorganizowano powtórnie w Tarnowie w roku 1987.

Ponowne umiejscowienie obrad nad budownictwem jednorodzinym w Tarnowie było wyrazem pozytywnego ukształtowania się opinii o powstawaniu miejscowych ośrodków myśli geodezyjnej, ukierunkowanej na obrane działanie.

W dniu 24 marca 1981 r. zorganizowano seminarium nt. "Renta gruntowa - zarzucony czynnik gospodarki terenami miejskimi". Był to jeszcze czas, gdy grunt nie był towarem, gdy za jednakowe odszkodowanie wywłaszczano tereny w centrum i na peryferiach miast, a nazwa "renta gruntowa" miała zły wydźwięk ("W kapitalizmie renta gruntowa przeznaczona jest na pożyteczną konsumpcję obszarników" - Mała Encyklopedia Ekonomiczna, 1962).

Począwszy od seminarium w roku 1981 gospodarka gruntami była głównym problemem obrad Sesji. Działania te sprawiły, że zawód nasz został przygotowany, między innymi także dzięki sesjom nowosądeckim, do przejścia gospodarki gruntami. Szereg referatów o zasadach wyceny gruntów, szczególnie w RFN, doprowadził do poszerzenia wiedzy o szacowaniu i doprowadził do nadania geodetom uprawnień do szacowania gruntów.

Sekcja opracowała zalecenia do programu nauczania dla studiów podyplomowych na Politechnice Warszawskiej.

Na VII Sesji z cyklu "Aktualne Zagadnienia Geodezji" w Nowym Sączu 27-29 maja 1983 r. wybijała się tematyka renty gruntowej w referatach:

"Problemy gospodarki terenami, renty gruntowej i ewidencji budynków" - W. Kłopocińskiego;

"Renta gruntowa w gospodarce terenami" doc. F. Gliszczyńskiego;

"Główne kierunki zmian w gospodarce gruntami" - H. Wiśniewskiej;

"Gospodarka terenami w warunkach reformy gospodarczej" - M. Michalskiej.

Kolejna VIII Sesja nowosądecka w r. 1985 ma tytuł "Geodezja i gospodarka gruntami". Podstawowy referat opracował prof. dr Julian Goryński, b. wiceminister budownictwa, przeciwnik budownictwa siermiężnego, wybitny znawca polityki budowlanej. Zdanie wyjściowe referatu "stan gospodarki gruntami w Polsce jest zły" doprowadza autora do wniosków podzielanych przez nas:

- wzmocnienie podmiotowości gospodarczej samorządu terytorialnego - przywrócenie kategorii majątku komunalnego,
- nowelizacja przepisów regulujących wysokość opłat za użytkowanie terenów tak, aby wysokość opłat zapewniała pokrycie kosztów gospodarki gruntami,
- przygotowanie i zorganizowanie akcji kształcenia pracowników terenowych służb i innych jednostek zajmujących się gospodarką gruntami oraz wydawanie podręczników i poradników w tym zakresie.

Na tej sesji powtórzono przed szerszym gronem słuchaczy sprawozdanie kol. Włodzimierza Kunacha (wygłoszone wcześniej na seminarium 23 listopada 1983 r.) "O szacowaniu gruntów w RFN". Referat mógł powstać dzięki delegowaniu W. Kunacha do RFN na wniosek Sekcji Geodezji Miejskiej, co było wyrazem wagi przywiązywanej do poważnego podniesienia kwalifikacji geodetów w szacowaniu gruntów.

Ponownie temat podjęto na XI Sesji Nowosądeckiej w Grybowie nt. "Odzysk gruntów budowlanych - szacowanie nieruchomości" w dniach 20 i 21 września 1991 r. przy udziale 140 osób, w tym przedstawicieli Ministerstwa Gospodarki Przestrzennej i Budownictwa.

Uchwalone na Sesji wnioski przekazane zostały do MGPIB. Następujące propozycje zostały zrealizowane:

- wyodrębniono w uprawnieniach geodezyjnych specjalność "szacowanie nieruchomości", co było poważnym osiągnięciem zawodowym Sekcji Geodezji Miejskiej, a w szczególności jej członka, kol. Bogdana Grzechnika, referującego wówczas propozycje w Sejmie z ramienia GUGiK, gdzie był dyrektorem departamentu Administracji Geodezyjnej,
- zmodyfikowano programy kształcenia z zakresu szacowania nieruchomości,
- w toku realizacji znajduje się wniosek o zakładaniu systemu rejestracji cen gruntów (Główny Geodeta woj. warszawskiego zakłada go w Warszawie).

Zorganizowano w dniu 21.05.1991 r. seminarium nt. "Wartościowanie gruntów budowlanych" na przykładzie RFN (Stuttgart i Essen), omawiając przy tym projekt rejestracji cen gruntów w woj. warszawskim. Podobne próby podjęli członkowie Sekcji na Pomorzu.

Podczas narad koordynacyjnych opiniowano kilka projektów aktów z zakresu geodezji miejskiej, jak:

- nowelizację ustawy o gospodarce gruntami,
- rozporządzenie Rady Ministrów i zarządzeń Ministra Gospodarki Przestrzennej i Budownictwa jako przepisów wykonawczych do ustawy,
- ustawy o gospodarce przestrzennej, a w niej przepisy dotyczące procesu lokalizacji inwestycji i opracowania projektów planów przez samorządy, szczególnie podkreśliliśmy potrzebę stworzenia warunków dla uwzględnienia interesów właścicieli gruntów i mieszkańców,
- mieszkaniowej ustawy antykrzysowej ujawniającej poważne braki w planowaniu przestrzennym i bezwład służby planistycznej.

W marcu 1988 r. Przewodniczący Sekcji brał udział w opiniowaniu zmian w ustawie o gospodarce gruntami z r. 1985. Dało to Stowarzyszeniu możliwość przedstawienia swego zdania o dopuszczalności kupowania do zasobu gruntów przeznaczonych w planach perspektywicznych nawet na cele rolnicze, gdy jeszcze grunty są tanie i gdy właściciel nie przechwyca niezapracowanych korzyści, gdyż długo obowiązywała w Ministerstwie opinia, że kupowane być mogą tylko grunty przeznaczone już pod budownictwo. Pogląd nasz został wreszcie przyjęty i wpłynął na treść nowelizacji.

Kiedy w roku 1984 gospodarka gruntami została oddana wojewódzkim wydziałom geodezji, które odąd przyjęły nazwę Wydziałów Geodezji i Gospodarki Gruntami - był to sukces osiągnięty nad miarę spodziewań, bo np. na naradzie z udziałem wielu specjalistów gospodarki komunalnej padła z ust najwyższego w kraju geodety wypowiedź, że geodeci będą pełnili tę rolę jak księgowi, ograniczając się do rejestrowania, zapisów i bilansowania.

Ale kadra geodezyjna była już gotowa do objęcia roli kierowniczej, spełnia ją dobrze, gdyż udział w gospodarce gruntami jest odwiecznie uznaną domeną geodetów - urzędzeniowców rolnych, a dysponując dzięki prowadzonej przez siebie ewidencji gruntów dobrą znajomością struktury władania, opierając się na codziennych kontaktach z terenem i wychodząc z za biurka dla znajdowania rozwiązań, są z natury lepszymi gospodarzami i lepszymi koordynatorami w gospodarce gruntami.

Na Kongresie Techników Polskich w Gdańsku w kwietniu 1987 r. Sekcja działając w porozumieniu z PZITB wniosła przyjęty przez plenum Kongresu projekt uchwały o następującej treści: *"Sieć infrastruktury komunalnej, pomimo czynionych wielu wysiłków stała się wraz z terenami barierą dalszego rozwoju miast i budownictwa mieszkaniowego. Realizacja Ustawy o gospodarce gruntami i wywłaszczaniu nieruchomości może zwiększyć rezerwę gruntów budowlanych poprzez zmniejszenie przydziału nie wykorzystanych, zbędnych użytkownikom gruntów, uwzględniając kryteria ekonomiczne wartości gruntów"*.

Na kolejnych sesjach nowosądeckich, w roku 1989 i 1991, gdy powszechnie głoszono w prasie pogląd "braku terenów budowlanych", Sekcja wyrażała opinię, że nie brak terenów uzbrojonych, lecz nie uzasadniony możliwościami zabudowy, nie kontrolowany ich przydział jest przyczyną niewykorzystania tych uzbrojonych terenów. Tytuły tych sesji to:
w roku 1989 - Racjonalne wykorzystanie gruntów budowlanych;
w roku 1991 - Odzysk gruntów budowlanych.

Na sesji w Nowym Sączu w r. 1993 przyjęto szereg uchwał, które świadczą o głębokim zaangażowaniu w gospodarkę gruntami, a mianowicie:

- potrzeby opracowania systemu lepszego przygotowania rad i zarządów gmin do prowadzenia aktywnej polityki gruntowej oraz doceniania konsultingu w tym zakresie, docierania do każdej Gminy i Miasta z informacją, jak gospodarować gruntami komunalnymi, aby przynosiły gminie optymalne korzyści (przez wydawnictwa, szkolenia, sympozja, narady tematyczne). Systematycznym szkoleniem powinni też być objęci pracownicy Urzędów Rejonowych i Wojewódzkich, których problematyka i odpowiedzialność związane są z tymi zagadnieniami;
- celowości wchodzenia jako zawód w struktury samorządowe miast, aby wspólnie z prawnikami, urbanistami i ekologami prawidłowo kształtować ich przestrzeń;
- ustabilizowania geodezyjnych struktur w administracji z wytyczeniem perspektywy ich działania;
- doraźnego powiększenia zasobu gruntów komunalnych na terenach miast;
- wypracowania metod zaspokajania masowych wniosków o zwrot wywłaszczonych nieruchomości;
- potrzeby pilnego uregulowania z mocy prawa skrawków gruntu zajętych w odległej przeszłości pod drogi, wody, rowy, place;
- ograniczenia sprzedaży mienia komunalnego do przypadków wyjątkowych:
- sprzedaży nie nadającego się wydzielić udziału w nieruchomości,
- groźby utraty dobrego inwestora, który uzależnia inwestycje od nabycia prawa własności gruntu,
- sprzedaży gruntu, którego w inny sposób nie można zagospodarować;
- preferowanie zamiast sprzedaży oddawanie gruntów w użytkowanie wieczyste.

Kataster budynków

Aczkolwiek już dekret z roku 1955 miał nazwę: "O ewidencji gruntu i budynków", to został przepisem martwym i jest takim do dziś, choć obecnie nikt już nie kwestionuje jego potrzeby.

Ewidencja budynków została zaproponowana w kolejnej wersji projektu prawa geodezyjnego w roku 1981 do skasowania, a ten projekt został przedstawiony na zebraniu otwartym SGP przez w-ce prezesa GUGiK.

Przeciw temu zaprotestował przewodniczący Sekcji Geodezji Miejskiej, a poparł go prof. Jerzy Gaździcki, wówczas pełniący w SGP funkcję przewodniczącego Koła Użytkowników ETO. Prezes GUGiK powołał więc zespół specjalistów pod przewodnictwem przewodniczącego Sekcji SGM z zadaniem przeprowadzenia analizy dotychczasowych prac, opracowania wniosków i wytycznych do ustalenia treści oraz zasad zakładania i prowadzenia ewidencji budynków.

Ewidencja gruntów, częściej zwana katastrem budynków, ocalała w nowej redakcji "Prawa geodezyjnego".

Nie jest zadaniem niniejszej historii zobrazowanie prac dalej prowadzonych przez GUGiK, prac wdrożeniowych w woj. łódzkim i wrocławskim prowadzonych na zlecenie urzędu, oraz prac nad tekstem rozporządzenia wykonawczego czy instrukcji - lecz zadaniem jest zobrazowanie walki (walki z wiatrakami) o praktyczne wdrożenie obowiązującego prawa.

Środki oddziaływania SGP to:

- pogłębienie wiedzy przez organizowanie seminariów, narad i konferencji,
- opinie wyrażane na tych konferencjach i walnych zjazdach delegatów.

Pierwszą poświęconą katastrowi budynków była VII Sesja nowosądecka w roku 1983 pod hasłem: "Problemy gospodarki terenami, renty gruntowej i ewidencji budynków". Wygłoszono dwa referaty:

- kol. Z. Marca "Ewidencja budynków - historia i projekt" streszczająca prace zespołu powołanego przez GUGiK,
- z referatu W. Kłopocińskiego cytując:

"Ewidencja budynków jest jednym z działów informacji o terenie, jak ewidencja gruntów i inwentaryzacja przewodów podziemnych. Możemy być bardzo poważnym uczestnikiem procesów informacyjnych o terenie, jeżeli obejmiemy ewidencję budynków".

- Sekcja rozpoczęła poszukiwania sprzymierzeńców w PZITB, którego głos liczy się bardziej w kręgach władzy.
- W maju 1986 r. zorganizowano w Kaliszu konferencję na temat "Kataster budynków a modernizacja zasobów mieszkaniowych". Konferencję zorganizowała Sekcja Geodezji Miejskiej wspólnie z Zarządem Oddziału Kaliskiego, którego przewodniczący kol. Stanisław Ciegielski nawiązał partnerskie stosunki współdziałania z kaliskim Oddziałem Polskiego Związku Inżynierów i Techników Budownictwa.

Zaletą wyboru miejsca na obrady nad katastrem budynków była świadomość, że w wielkopolskich miastach zbiory budowlanej dokumentacji projektowej są stosunkowo w najlepszym stanie. Uchwała konferencji nawołująca do zakładania katastru budynków, co miałyby powodzenie ze względu na oczywistą pomoc przy remontach starych zasobów mieszkaniowych, nie została podjęta przez GUGiK.

We współpracy z Główną Komisją Remontów PZITB opracowano wspólne wystąpienie na Kongresie NOT w Gdańsku w czerwcu 1987 r., gdzie przyjęto Uchwałę Kongresu: *"Brak ewidencji budynków stwarza zasadnicze trudności w programowaniu i planowaniu zadań modernizacyjno-remontowych istniejących zasobów mieszkaniowych"*.

W maju 1988 r. zorganizowano drugą konferencję w Kaliszu pod hasłem "Kataster budynków a inwentaryzacja zasobów mieszkaniowych", tym razem z pewnym zainteresowaniem Minister-

stwa Gospodarki Przestrzennej i Budownictwa. Była to konferencja eksperymentalna co do formy: zorganizowana przez Oddział SGP w Kaliszu przy współpracy z Oddziałem PZITB.

Zakres informacji w ewidencji budynków był stałym przedmiotem dyskusji, a łączyło się to z kosztami przeprowadzenia pierwszej inwentaryzacji budynków, wobec znanych braków w gromadzeniu tej dokumentacji przez służbę budowlaną. Tak też było na IX Sesji Nowosądeckiej w r. 1987 i na 2 Sesji w Kaliszu, gdzie kol. Z. Marzec pośrednio ocenił w swym referacie: *"Obecna sytuacja kraju nie pozwoli prawdopodobnie na szybkie założenie ewidencji gruntów dla całego kraju oraz sfinansowanie tego zadania z budżetu państwa"*.

Coraz bardziej utrwalało się wśród członków Sekcji przekonanie, że kataster budynków może powstać i być prowadzony przy współpracy służby geodezyjnej i budowlanej, do której należy gromadzenie informacji technicznej o budynkach.

Pogląd taki zaprezentował W. Kłopociński na konferencji PZITB w Zakopanem w roku 1989 stwierdzając, że dane techniczne o budynku zaczerpnięte być powinny z budowlanej dokumentacji powykonawczej, a nie z inwentaryzacji geodezyjnej, gdyż dokumentacja techniczna budynku nie jest gromadzona przez organa służby geodezyjnej, lecz pozostaje (jeśli istnieje) w archiwum organu służby architektoniczno-budowlanej i że "dopływ" danych ze służb architektoniczno-budowlanych ma analogię w dopływie danych o zmianach własności ze strony biur notarialnych".

Nadal są aktualne wnioski 3. konferencji kaliskiej z r. 1990 nt. "Kataster budynków wielozadaniowe funkcje ewidencji budynków":

- *Przyspieszyć wydanie instrukcji o zakładaniu i prowadzeniu katastru budynków, by mogła obowiązywać od 1991 roku (!!!)*
- *Wykorzystać dorobek twórczy kolegów skupionych w SGP i jego sekcjach naukowych, szczególnie SGM, przy opracowaniach przepisów normatywnych.*

Począwszy od roku 1990 konferencje w Kaliszu łączą tematycznie kataster budynków z wyceną budynków, dostrzegając nadchodzące zmiany zakresu katastru na kataster nieruchomości obejmującej także wartość budynku.

Podwaliny wolnego zawodu i uprawnienia zawodowe

I. Wstęp

Geodezja i Kartografia jest dziedziną, która spełnia w stosunku do wielu mieszkańców każdego kraju bardzo ważną funkcję. Właściciele nieruchomości zarówno w sprawach własnościowych, takich jak: regulacje stanu prawnego czy transakcje kupna-sprzedaży lub w sprawach inwestycyjnych: budowa budynków, urządzeń technicznych czy innych budowli, wielokrotnie muszą zgłaszać się do specjalisty z zakresu geodezji, aby wykonał on dla nich niezbędną dokumentację lub udzielił rady, jak poszczególne sprawy załatwić. Dlatego w każdym normalnym, a więc demokratycznym państwie, oprócz przedsiębiorstw państwowych lub spółdzielczych działają i usługi w wykonują, w ramach wolnego zawodu, geodeci posiadający uprawnienia zawodowe.

II. Okres przed II wojną światową

Niektórzy twierdzą, że zawód "geometry" jest jednym z najstarszych zawodów świata. Nie będą sięgał aż tak daleko, ale np. wiemy, że królowa Bona w XVI wieku zatrudniła naszych starszych kolegów do pomiarów swoich włości. W okresie II Rzeczypospolitej wolny zawód geodety osiągnął bardzo wysoką rangę. Prace te wykonywali doświadczeni geodeci, po zdaniu specjalnych egzaminów teoretycznych i praktycznych, i uzyskaniu tytułu Mierniczego Przysięgłego. Mierniczy Przysięgły był osobą zaufania publicznego, posiadał okrągłą pieczęć i miał prawo rozstrzygać wszelkie sprawy związane z podziałami i rozgraniczeniami nieruchomości. Status Mierniczego Przysięgłego regulowała ustawa z 1925 roku. Do chwili obecnej żyją jeszcze geodeci, którzy albo posiadali tytuły Mierniczych Przysięgłych, albo pracowali w Biurach Mierniczych Przysięgłych. Większość usług w tym czasie wykonywały właśnie te Biura.

III. Okres po II wojnie światowej

Tuż po wojnie, a więc w wydanym 30 marca 1945 roku dekreście o pomiarach kraju i organizacji miernictwa, całkowicie pominięto temat wolnego zawodu oraz uprawnień zawodowych.

W lutym 1949 roku powołane zostało między innymi Państwowe Przedsiębiorstwo Miernicze w Warszawie. Zadaniem Przedsiębiorstwa było wykonywanie wszelkich robót wchodzących w zakres miernictwa (pomiaru szczegółowe). Utworzenie tego przedsiębiorstwa miało na celu zastąpienie w formie uspołecznionej dotychczasowej działalności Mierniczych Przysięgłych. Nastąpiło wówczas zamykanie biur, których działało jeszcze na terenie kraju około 500. Rok ten był więc w zasadzie pogrzebem prywatnej działalności w geodezji na długi okres, bo aż na 34 lata. Wówczas formalnie nie uchylono jeszcze ustawy o Mierniczych Przysięgłych z 1925 roku, ale faktycznie prawie wszystkie biura (90%) zlikwidowano. Dekret ten uchylony został w 1952 roku i wtedy (z dniem 1.01.1953 roku) zlikwidowano ostatnie biura (48). Środowisko geodezyjne, w tym także Stowarzyszenie Geodetów Polskich, przez szereg następnych lat domagało się przywrócenia uprawnień oraz stworzenia rejestru geodetów uprawnionych.

Dopiero w roku 1964 Prezes Głównego Urzędu Geodezji i Kartografii wydał zarządzenie Nr 26 z dnia 8 maja 1964 r. w sprawie pozwoleń na wykonywanie robót geodezyjnych przez jednostki fachowe, nie będące organami państwowej służby geodezyjnej i kartograficznej, w którym umieścił namiastkę uprawnień zawodowych. Zarządzenie to dawało możliwość udzielania pozwoleń na wykonywanie prac jednorazowych lub okresowych, ale tylko w czasie jednego roku. Sytuacja taka trwała do roku 1983. W okresie tym (1975-1987) pracowałem w Głównym Urzędzie Geodezji i Kartografii i kierując biurem administracji geodezyjnej zajmowałem się także sprawami uprawnień zawodowych. Niestety, temat stałych uprawnień zawodowych i prywatnej działalności nie był sprawą pierwszoplanową ówczesnego kierownictwa Urzędu. Były pomysły, żeby temat ten umieścić w projektowanym Prawie Geodezyjnym i Kartograficznym, ale ustawa ta była jeszcze w

powijkach. Na początku 1983 r. dotarł do mnie do zaopiniowania projekt ustawy o wykonywaniu handlu oraz niektórych innych rodzajów działalności przez jednostki gospodarki nieuspołecznionej. Doszedłem do wniosku, że trzeba spróbować umieścić usługi geodezyjne w projekcie tej ustawy, dając możliwość tworzenia prywatnych przedsiębiorstw geodezyjnych i kartograficznych, a także spróbować ustalić zasady wydawania stałych uprawnień zawodowych. W ciągu kilku dni opracowaliśmy propozycje zapisów do ustawy, a także projekt rozporządzenia Ministra Administracji i Gospodarki Przestrzennej w sprawie świadczenia usług geodezyjnych przez jednostki gospodarki nieuspołecznionej. Mimo protestów niektórych osób, że w ustawie o handlu drobiem i jajami nie powinno się umieszczać tak ważnej dziedziny jak geodezja, na Kolegium Głównego Urzędu udało mi się sprawę przeforsować. Odnoszę wrażenie, że kierownictwo urzędu nie bardzo wierzyło w powodzenie tego przedsięwzięcia, szczególnie tworzenia prywatnych firm i dlatego postanowiło propozycji tych nie torpedować. W Ministerstwie Handlu Wewnętrznego i Usług trafiłem na rzeczowego wiceministra i w zasadzie bez wielkich kłopotów udało mi się przygotowane zapisy umieścić w tym projekcie. Był to jednak, jak się okazało, dopiero początek batalii. Do Głównego Urzędu wpłynęło zawiadomienie o posiedzeniu dwóch Komisji Sejmowych (prawnej i administracyjnej), na których projekt miał być rozpatrywany. W zasadzie udział w takich posiedzeniach brał zawsze prezes lub wiceprezes Urzędu. W każdym razie ja, pracując w tej instytucji od 1975 roku, nigdy nie byłem wysyłany do Sejmu. Okazuje się, że prezes zdecydował, iż w tej właśnie sprawie powinienem sam iść na "pożarcie" i wysłał mnie, abym bronił swoich prywatyzacyjnych pomysłów. Kiedy zjawiłem się na sali, gdzie obradowały komisje, okazało się, że na takich posiedzeniach głos mają prawo zabierać wyłącznie wiceministrowie. W tym stanie rzeczy czekałem na nasz punkt z niecierpliwością i niepokojem. Miałem nadzieję, że sprawa przejdzie bez uwag, ale okazało się, że byłem w błędzie. W sprawie naszej jako pierwszy zabrał głos I sekretarz Komitetu Warszawskiego PZPR niejaki Rokoszewski, proponując, aby geodezję wykreślić z ustawy, gdyż jest to niezgodne z socjalistyczną polityką Państwa. Mówił, jak na mało znany mu temat, dość długo, uzasadniając swoje wywody tym, że od prywatnej działalności geodetów nie przybędzie, niech więc pracują w państwowych przedsiębiorstwach. Kolejni posłowie, występując nieco mniej agresywnie w zasadzie go popierali.

Doszedłem do wniosku, że mimo formalnego zakazu muszę zabrać głos i bronić sprawy, bo za chwilę będzie po wszystkim. Nacisnąłem guzik i czekałem. Przewodniczący Komisji niezbyt grzecznie zapytał, kim jestem i o co mi chodzi. Przedstawiłem się, prosząc o umożliwienie mi zabrania głosu, gdyż chcę wyjaśnić pewne nieporozumienia, które wynikają z dotychczasowych wypowiedzi na temat geodezji. Przewodniczący udzielił mi "łaskawie" głosu prosząc, abym mówił krótko. Wiedziałem, że muszę rzeczowo przekonać kilkudziesięciu milcząco siedzących na sali posłów, że taka działalność jest pożyteczna i wtedy wygramy. Zacząłem od krótkiego wyjaśnienia, jakie to będą usługi i dla kogo. Najczęściej drobne prace: podziału, rozgraniczenia, mapy do celów prawnych i projektowych, głównie dla rolników i właścicieli nieruchomości w miastach, wykonywane szybko i tanio. Twierdziłem, że tych drobnych prac nie chcą wykonywać duże przedsiębiorstwa, bo są dla nich nieopłacalne. Stwierdziłem także, że dzięki tej działalności posłowie będą mieli znacznie mniej pracy, gdyż nie będą musieli interweniować w sprawach własnościowych, bo załatwiane one będą sprawnie i fachowo właśnie przez geodetów uprawnionych. Okazało się, że mimo ograniczenia mi czasu mówiłem około 15 minut i nikt mi nie przerywał. Było to dla mnie sygnałem, że może się uda. Po moim wystąpieniu zabrało głos kilku posłów z terenu w pełni podzielając mój pogląd. Zniecierpliwiony poseł Rokoszewski zabrał głos ponownie i stwierdził, że są to bzdury, on podtrzymuje swoje stanowisko i prosi o poddanie pod głosowanie wniosku, aby geodezję wykreślić z ustawy. Przewodniczący zarządził głosowanie i ku mej radości okazało się, że tylko 4 osoby głosowały za skreśleniem, a ponad 40 za pozostawieniem naszych zapisów. Okazało się, że było to tzw. moje piętnaście minut.

W taki oto sposób narodziły się w 1983 r. stałe uprawnienia zawodowe w geodezji, a także zaistniała możliwość tworzenia prywatnych firm, bowiem w czasie debaty plenarnej ustawa przeszła bez uwag. Oczywiście, z rozporządzeniem wykonawczym Ministra były pewne kłopoty wynikające z tendencji zawężenia możliwości działania; ograniczono w prywatnych firmach liczbę merytorycznych pracowników do 6, okres ważności pozwolenia na działalność ustalono na 5 do 10 lat, a także ograniczono zakres prac dla tych firm, wyłączając duże opracowania. Ale po szeregu

interwencjach w MAiGP, 16 stycznia 1984 r. rozporządzenie zostało podpisane. Ustaliliśmy tam także w miarę szczegółowo wszystkie problemy związane z uzyskiwaniem uprawnień oraz działalnością komisji kwalifikacyjnej. Przyjęto następujące zasady. Uprawnienia mogła uzyskać osoba posiadająca:

- a) wyższe wykształcenie geodezyjne i kartograficzne, 6 lat praktyki zawodowej, w tym 4 lata w bezpośrednim wykonawstwie, lub
- b) średnie wykształcenie i 10 lat praktyki zawodowej w tym 7 lat w bezpośrednim wykonawstwie,
- c) musiała ona przedstawić:
 - opinię z ostatniego miejsca pracy,
 - opinię organu, który wydawał tej osobie pozwolenia okresowe na wykonywanie robót,
 - opinię oddziału wojewódzkiego Stowarzyszenia Geodetów Polskich,
- d) osoba ta musiała zdać egzamin ze znajomości przepisów przed komisją kwalifikacyjną.

Osoby posiadające I lub II stopień specjalizacji zawodowej inżynierów zwolnione były z egzaminu. W przepisie tym ustalono, że dodatkowych pozwoleń na działalność nie muszą otrzymywać osoby pracujące w jednostkach gospodarki społeczno-współdzielczej, emrycy i renciści. Wystarczyło zarejestrowanie księgi robót oraz uzyskanie uprawnień i można było wykonywać drobne usługi geodezyjne. Dla osób tych prezes GUGiK ustalał także na dany rok limit przerobu. Oprócz omówionych dotychczas dwóch przepisów wydane zostały jeszcze kolejne regulacje prawne.

Zarządzenie Nr 2 Prezesa Głównego Urzędu Geodezji i Kartografii z dnia 16 marca 1984 r. w sprawie zasad wydawania i prowadzenia księgi robót geodezyjnych i kartograficznych.

Księgi rejestrowali każdego roku geodeci wojewódzcy, oczywiście tylko dla osób, które uzyskały uprawnienia. W przypadku nieprzestrzegania przepisów lub złej jakości usług istniała możliwość odmowy rejestracji księgi, a także wystąpienia przez geodetę wojewódzkiego o unieważnienie zaświadczenia o nadaniu uprawnień. Przepisy o obowiązku prowadzenia ksiąg robót rozciągnięto także na biegłych sądowych. Zarządzeniem Nr 2 unieważniono także zarządzenie Nr 26 Prezesa GUGiK z 1984 roku o jednorazowych i okresowych pozwoleń na wykonywanie robót. Ciekawostką w sprawie tego zarządzenia jest wyrok NSA z 1983 roku, w którym stwierdzono, że zarządzenie to jest nieważne, bo wydane zostało bez podstawy prawnej, tzn. brak było delegacji do jego wydania w przepisie wyższej rangi. Gdyby więc nie udało się przeforsować nowych uregulowań o ustawie o wykonywaniu handlu..., geodeci całkowicie pozbawieni byłiby możliwości uprawiania wolnego zawodu.

Kolejnym przepisem była decyzja Nr 4 Prezesa GUGiK z dnia 16 marca 1984 r. w sprawie powołania oraz ustalenia zasad działania Komisji Kwalifikacyjnej, stwierdzającej posiadanie kwalifikacji zawodowych w geodezji i kartografii.

Ze względów historycznych pozwalam sobie podać skład tej pierwszej komisji:

Przewodniczący - mgr inż. B. Grzechnik

Z-cy przewodniczącego - inż. H. Jędrzejewski

mgr inż. Z. Marzec

mgr inż. A. Zgliński

Członkowie:

inż. Z. Baranowski

inż. Cz. Kołtuniak

mgr inż. A. Barczewski

prof. H. Leśniok

inż. H. Berkiet

mgr inż. M. Lisek

mgr inż. A. Cichocki

mgr inż. St. Napora

dr inż. S. Dawidziuk

inż. J. Niezgoda

dr inż. W. Firliciński

mgr inż. A. Puszkarski

prof. A. Hopfer

dr inż. K. Szeliga

mgr inż. W. Januszko

doc. dr inż. S. Trautsolt

prof. Cz. Kamela

mgr inż. P. Urbański

mgr inż. Z. Karwowski

inż. W. Wilkowski

inż. S. Kluska

mgr inż. W. Kłopotniński

Sekretarz:

mgr inż. J. Bojar

Przepis ten pozwalał na dopraszanie do komisji Geodetów Wojewódzkich, którzy byli rzeczownikami egzaminowanych osób ze swego terenu.

W decyzji tej ustalono także, że uprawnienia będą wydawane w siedmiu specjalizacjach:

- 1) pomiary sytuacyjno-wysokościowe i opracowanie ich wyników,
- 2) rozgraniczanie i podziały nieruchomości (gruntów) oraz sporządzanie dokumentacji do celów prawnych,
- 3) geodezyjne pomiary realizacyjne i inwentaryzacyjne,
- 4) geodezyjna obsługa inwestycji,
- 5) geodezyjne urządzenia rolne i leśne,
- 6) szacowanie nieruchomości gruntowych,
- 7) fotogrametria naziemna.

W zakresach tych najbardziej perspektywiczna była ustalona przez nas specjalizacja dotycząca szacowania nieruchomości. W 1984 roku trudno było przewidzieć przełom własnościowy, jaki nastąpił w Polsce po 1989 roku. Sądzę, że bardziej kierowała nami wówczas intuicja niż merytoryczne aspekty sprawy. Przyjęta wówczas zasada, że zaświadczenia o nadaniu uprawnień podpisywał przewodniczący lub zastępca przewodniczącego komisji, który przewodniczył zespołowi egzaminacyjnemu, pozwalała na uroczyste zakończenie egzaminu, tzn. ślubowanie, a następnie wręczenie zaświadczeń. Każde zaświadczenie otrzymywało i nadal otrzymuje swój kolejny numer z centralnego rejestru osób posiadających kwalifikacje zawodowe w geodezji i kartografii, założonego w Głównym Urzędzie Geodezji i Kartografii.

Przez kolejne lata system nadawania uprawnień był doskonalony, a w związku z bardzo dużą liczbą chętnych komisja została powiększona do ponad stu osób.

W dniu 17 maja 1989 roku Sejm uchwalił ustawę Prawo Geodezyjne i Kartograficzne, do którego przeniesiono zapisy z ustawy o wykonywaniu handlu... Niestety, nie można powiedzieć, żeby dotychczasowe zapisy zostały udoskonalone. Zmniejszono liczbę specjalności, chyba tylko dla zasady, bo niektóre połączono w sztuczny sposób, np. rozgraniczenia, podziały i mapy do celów prawnych z szacowaniem nieruchomości. Obniżono liczbę lat stażu pracy do 3 dla osób z wyższym wykształceniem i do 6 dla osób ze średnim wykształceniem. Skasowano możliwość cofania uprawnień, można je jedynie zawiesić na okres 5 lat. Zmieniając zasady podpisywania zaświadczeń (podpisuje je w imieniu Ministra Główny Geodeta Kraju, a nie przewodniczący zespołu kwalifikacyjnego skasowano uroczyste, tuż po egzaminie, wręczenie uprawnień. W roku 1991 kolejny raz dokonano zmian, wydzielając szacowanie nieruchomości jako osobną specjalność, dostępną dla specjalistów z wykształceniem technicznym prawniczym i ekonomicznym.

Po wydaniu ustawy Prawo Geodezyjne i Kartograficzne, funkcję wiodącą przy prowadzeniu postępowania kwalifikacyjnego Ministerstwo Gospodarki Przestrzennej i Budownictwa przekazało Stowarzyszeniu Geodetów Polskich. Aktualnie przewodniczącym komisji jest przewodniczący ZG SGP inż. Stanisław Kluska. Sesje egzaminacyjne organizowane są przez poszczególne zarządy oddziałów SGP lub Zespół Rzeczoznawców. Opracowanie pytań, a także udział Komisji w egzaminach, jest odpłatny, a więc zgodny z duchem obecnych czasów. Od chwili ustanowienia stałych uprawnień zawodowych wydano około 13,5 tys. zaświadczeń na ogólną liczbę około 30 tys. geodetów.

IV. Podsumowanie

Na zakończenie tej krótkiej relacji, jako współtwórca wolnego zawodu, a także jako praktyk zajmujący się od 30 lat tą profesją, chciałbym podzielić się kilkoma refleksjami.

1. Mimo że od 1949 do 1983 roku, a więc przez 34 lata, w zasadzie wolny zawód w geodezji nie istniał, można powiedzieć, że jako środowisku, mimo wielu przeciwności, jeszcze w poprzednim ustroju udało nam się stworzyć pełny i dojrzały system uprawnień zawodowych oraz prywatnego wykonawstwa geodezyjnego. Dlatego, jako pierwszy przewodniczący komisji kwalifikacyjnej, chciałbym serdecznie i gorąco podziękować wszystkim Koleżankom i Kolegom, którzy uczestniczyli w pracach komisji (szczególnie w tych pierwszych latach, ale także w latach następnych), za ich trud, bezinteresowny społeczny wkład, zaangażowanie i twórczą pracę.
2. W początkowym okresie było wielu przeciwników samego systemu nadawania uprawnień. Twierdzili oni, że karygodną rzeczą jest egzaminowanie dorosłych ludzi, którzy mają dyplomy wyższych uczelni czy szkół średnich. Starałem się zawsze wyjaśniać, że są to egzaminy wyłącznie z przepisów, a nie z praktycznej umiejętności wykonywania zawodu. Na pewno dla wielu osób był i jest to wielki stres, ale dzięki temu mobilizują się oni do zgromadzenia,

- a następnie zapoznania się z wieloma przepisami, po które nigdy by nie sięgnęły. Jestem pewien, że dzięki temu, co potwierdza wielu kolegów, poziom naszej wiedzy, a tym samym wykonywania zawodu, znacznie się podniósł. Oczywiście, nie dotyczy to pewnej grupy geodetów, którzy mimo posiadania dyplomów tak naprawdę zawodu nigdy się nie nauczyli, a przepisów wyuczili się na pamięć i zdali egzamin. Sądzę, że rynek te osoby odrzucił albo za chwilę odrzuci.
3. Słyszałem także głosy, że stanowczo za dużo wydano uprawnień i jest to klęska dla zawodu. Myślę, że osoby o takich poglądach boją się trochę zdrowej konkurencji. A moim zdaniem dzięki temu, że w chwili transformacji ustrojowej około 10 tysięcy czynnych zawodowo geodetów posiadało uprawnienia i praktykę w wykonywaniu wolnego z awodu, nasza dziedzina bezboleśnie przeszła i dalej przechodzi ten trudny okres, a o bezrobociu i trudnościach finansowych wśród geodetów raczej nie słychać. Można jedynie mówić o kłopotach absolwentów, którzy rozpoczynają pracę, ale jest to ważny, tyle że nieco inny temat.
- Proszę sobie uświadomić, że 10 tysięcy ludzi mogło odejść z macierzystej uspołecznionej pracy i następnego dnia bez żadnych trudności zająć się samodzielnym wykonywaniem drobnych robót mając biuro we własnym domu. A na szczęście, w chwili obecnej prac tych nie brakuje. Myślę, że żaden zawód w Polsce nie miał tak komfortowej sytuacji.
4. Aktualnie mówi się dosyć często o konieczności reaktywowania funkcji Mierniczego Przysięgłego jako II stopnia uprawnień zawodowych. Myślę, że jest to pomysł dobry, ale wymagający bardzo przemyślanych regulacji prawnych. Sądzę, że Mierniczy Przysięgły powinien mieć wyższe wykształcenie oraz dorobek zawodowy, który pozwoli na wykonywanie prac o najwyższym stopniu skomplikowania prawnego i technicznego.
5. Myślę, że przyszła już taka pora, aby zastanowić się nad doskonaleniem działalności wolnego zawodu w geodezji. Wydaje mi się, że wiele do zrobienia oprócz administracji państwowej wydającej przepisy, ma tutaj także nowo powołana w tym roku Krajowa Izba Geodezyjna. Życzę sobie, a także pozostałym kilkunastu tysiącom geodetów uprawnionych, aby nasze działania przysporzyły jak najwięcej korzyści naszej III Rzeczypospolitej, a nam dały wiele zawodowej satysfakcji.

Piśmiennictwo: Przegląd Geodezyjny, Pocztylion, Rady Programowe, Wydawnictwa (1969-1993)

Stowarzyszenie Geodetów Polskich ma długą historię swej działalności, na którą składa się wysiłek wielu koleżanek i kolegów geodetów.

Działalność stowarzyszeniowa, działalność wielu tych, którzy swoją pracą tworzyli historię Stowarzyszenia, stałaby się anonimowa, gdyby nie piśmiennictwo stowarzyszeniowe oraz wydawnictwa.

Zapisany papier, ten, aczkolwiek tradycyjny, wciąż niezawodny nośnik informacji, pozwala uwiecznić tych, którzy włożyli wiele pracy twórczej, inwencji tworzenia do etosu inżyniera i technika geodety. Wielu z nich odeszło na zawsze, bo takie są nieublagane prawa przyrody, lecz ich nazwiska, wyniki pracy pozostały uwiecznione na często pożółkłych kartkach Przeglądu Mierniczego, Przeglądu Geodezyjnego oraz książek technicznych.

Tylko piśmiennictwu zawdzięczamy wiedzę o technologiach i metodach obsługi geodezyjnej budowy piramid w starożytnym Egipcie, corocznego podziału gruntów po wylewach Nilu, katastrze gruntów założonym przez Cesarza Octawiana w Cesarstwie Rzymskim, pomiarze i scaleniu gruntów na ziemiach Polski i Litwy za Zygmunta Starego i Zygmunta Augusta (wołoczna pomiera). Również nie znalazłbyśmy historii powstania środowiska mierniczych w Polsce, a następnie Stowarzyszenia Geodetów Polskich. Wszystko to zostałoby zatarte przez czas, nieublagany likwidator historii niepisanej i nieudokumentowanej. Bylibyśmy zawodem bez tradycji i bez historii, być może koczującym na marginesie innych specjalności technicznych.

Tym wstępem autor pragnie przypomnieć czytelnikowi, koleżance i koledze o tym, że istnienie piśmiennictwa geodezyjnego, istnienie Przeglądu Geodezyjnego, którego 65-lecie (łącznie z Przeglądem Mierniczym), miało miejsce w 1993 roku, powinno być przedmiotem naszej stałej troski, jako grupy zawodowej. Każdy prenumeratorka pisma, każdy autor artykułu obok roli czytelnika i autora wnosi swój wkład do historii zawodu geodety, działa w kierunku dokumentowania rozwoju myśli geodezyjnej, przyczynia się do udokumentowania swojego istnienia jako geodety, swojego miejsca i roli w środowisku geodezyjnym.

1. PRZEGLĄD GEODEZYJNY

Organ Stowarzyszenia Geodetów Polskich, miesięcznik, kierowany przez Kolegium Redakcyjne, nad którego tematyką czuwają Rady Programowe. Składy osobowe Rad Programowych ustanawiane są przez kolejne Zjazdy Delegatów Stowarzyszenia Geodetów Polskich i w zasadzie, z niewielkimi zmianami, funkcjonują przez poszczególne kadencje w okresach międzyjazdowych. Treść miesięcznika tworzą wszyscy geodeci, piszący artykuły, których tematyka, ich zdaniem, jest ważna i godna do podzielenia się ze środowiskiem geodezyjnym. Istnienie miesięcznika również w głównej mierze zależy od geodetów-prenumeratorów. Ten zbiorczy wysiłek całej społeczności geodezyjnej, która tworzy i utrzymuje pismo, stymulowany był i jest przez grupy kolegów pracujących - z zasady społecznie - nad opracowaniem przesłanych do redakcji materiałów, przygotowaniem ich do druku i dystrybucją wśród czytelników. Składy osobowe Kolegiów Redakcyjnych ulegały w sposób naturalny stopniowym zmianom, ale ich praca była niezbędnym warunkiem istnienia pisma.

1.1. Kolegia redakcyjne

W latach 1945-1977 Redaktorem Naczelnym "Przeglądu Geodezyjnego" był kolega Stanisław Janusz Tymowski, a funkcje redaktorów działowych pełnili koledzy: Konstanty Dumański (do 1970 r.), Henryk Jasiński (do 1970 r.), Andrzej Kryński (do 1969 r.), Bronisław Lipiński (do 1974

r.), Jerzy Szymoński (1970-1981 r.), Jan Kasowicz (1971-1972), Marian Szymański (1971 r.), Stanisław Trautsolt (1972-1993 r.), Lech Brokman (1973 r.), Wojciech Janusz (1973-1978), Cezary Lipert (1974-1983).

W roku 1978 Redaktorem Naczelnym pisma zostaje kol. Janusz Rygielski, pełniąc tę funkcję przez jeden rok. W latach 1979-1986 Redaktorem Naczelnym Przeglądu Geodezyjnego był kol. Wojciech Janusz. W tym okresie skład kolegium redakcyjnego ulega stopniowym zmianom. W roku 1980 na redaktorów działowych zostali powołani koledzy: Mieczysław Lisek (1980-1981) i Zdzisław Adamczewski (1980-1993). W roku 1982 do składu kolegium redakcyjnego jako redaktor działowy włączony zostaje kol. Wojciech Wilkowski (1982-1986), a w 1983 r. kolega Stanisław Kluska (1983-1988).

W roku 1987 kierowanie pismem obejmuje kol. Wojciech Wilkowski (1987-1993), natomiast skład kolegium redakcyjnego nie ulega zmianie. W roku 1989 do kolegium redakcyjnego wchodzi kol. Wojciech Żukowski. Funkcję sekretarza redakcji, jedynych pracowników etatowych pisma, w tym okresie pełnią Natalia Wilczyńska (1945-1971), Halina Dąbrowska (1972-1981), Ewa Jabłońska (1982), Elżbieta Woźniak (1983-1990) i Lucyna Łobudzka (1991-1993).

Do 1971 roku w skład kolegium redakcyjnego wchodził również redaktor techniczny. Funkcję tę pełnił w latach 1969-1971 kol. B. Gierczyński.

1.2. Stali współpracownicy

Niezależnie od kolegium redakcyjnego znaczącą rolę we współtworzeniu pisma odgrywali jego stali współpracownicy. Ich zadaniem było wspomaganie pracy kolegium redakcyjnego, niekiedy prowadzenie określonych działów tematycznych, jak również przekład tytułów artykułów, ukazujących się w zeszycie, na języki obce, tj. angielski, francuski, niemiecki i rosyjski.

Stałymi współpracownikami pisma byli koledzy:

Lech Brokman (1969-1981)	Stanisław Janusz Tymowski (1979-1986)
Stanisław Kolanowski (1969-1978)	Teresa Baranowska (1982-1985, 1989-1993)
Adam Linsenbarth (1969-1982)	Jacek Domański (1982-1993)
Henryk Jasiński (1971)	Andrzej Zgliński (1983-1993)
Andrzej Majde (1974-1982)	Cezary Lipert (1984-1986)
Konstanty Dumański (1976)	R. Tołstikowa (1986-1993)
J. Dąbrowski (1977-1978)	Róża Butowtt (1987-1993)
Tadeusz Chojnicki (1978-1993)	Wojciech Janusz (1987-1993)
Hubert Rak (1979-1981)	

1.3. Rada programowa- stanowiła organ powoływany przez Zjazdy Stowarzyszenia Geodetów Polskich z zadaniem analizowania, opiniowania i nadawania właściwego kierunku w sprawach dotyczących tematyki pisma.

Wieloletnim przewodniczącym Rady Programowej był kol. Stanisław Pachuta (1966-1988).

W latach 1989-1993 przewodniczył Radzie kol. Kazimierz Czarnecki.

Członkami Rady byli koledzy:

Zdzisław Adamczewski (1969-1986)	Michał Poczobutt Odlanicki (1974-1988)
Bronisław Bucewicz (1969)	Wiesław Januszko (1977-1988)
Jan Kłopotowski (1969-1976)	Mieczysław Lisek (1977-1979)
Henryk Jasiński (1969-1978)	Bogdan Ney (1977-1993)
Edward Jaroński (1969-1978)	Janusz Rygielski (1978-1979)
Stanisław Kryński (1969-1985)	Wojciech Janusz (1979-1988)
Janusz Kobyliński (1969)	Kazimierz Czarnecki (1980-1993)
Adam Linsenbarth (1969-1973, 1992-1993)	Sławomir Dawidziuk (1980-1988)
Józef Pawłowski (1969-1972)	J. Drabek (1980-1985)
Jan Ponikowski (1969-1976)	Andrzej Hopfer (1980-1982)
Kazimierz Szarecki (1969)	Tadeusz Rybicki (1980-1982)
Marian Szymański (1969-1973)	Stanisław Goraj (1982-1988)
Stanisław Tymowski (1969-1976)	Krzysztof Cisek (1983-1988)
Tadeusz Fedorowski (1970-1973)	Tomasz Telega (1983-1988)

Helgard Fritz (1970-1972)	Wojciech Żukowski (1983-1988)
Wacław Kłopotniński (1970-1971)	Zenon Biesaga (1986-1988)
Henryk Kołłupayło (1970-1979)	J. Kuśmider (1986-1988)
Stanisław Moląg (1970-1979)	Kazimierz Michalik (1986-1988)
Kazimierz F. Sawicki (1970-1979)	Lech Staniszewski (1986-1988)
Jan Kasowicz (1971-1972)	Andrzej Pachuta (1987-1988)
M. Chudzyński (1972-1973)	Jan Bieniek (1989-1993)
Stanisław Kluska (1972-1986)	Krzysztof Buczkowski (1989-1993)
Klara Pórolczyk (1972-1979)	Ryszard Florek (1989-1991)
Henryk Świerzbowski (1972-1988)	Eugeniusz Jelenkowski (1989-1991)
Tadeusz Kuźnicki (1973-1993)	Stefan Krajewski (1989-1991)
Włodzimierz Baran (1974-1993)	Stefan Przybyłek (1989-1991)
Lech Brokman (1974-1985)	Włodzimierz Wójtowicz (1989-1991)
Wiktor Grygorenko (1974-1988)	Stanisław Zaremba (1989-1993)
Czesław Kamela (1974-1979)	Jan Bielański (1992-1993)
Jacek Konieczny (1974-1979)	Bogdan Grzechnik (1992-1993)
Zbigniew Koziarz (1974-1985)	Stanisław Kochański (1992-1993)
Henryk Leśniok (1974-1988)	Grażyna Skołbania (1992-1993)

1.4. Wydawanie pisma

"Przegląd Geodezyjny" w latach 1969-1980 wydawany był w ramach organizacji: "Wydawnictwa Czasopism Technicznych NOT". Jednostka ta w roku 1980 przekształciła się w przedsiębiorstwo Naukowej Organizacji Technicznej pod nazwą "Wydawnictwa Czasopism i Książek Technicznych SIGMA". Przedsiębiorstwo w tym stanie organizacyjnym funkcjonowało do 1989 roku skupiając ponad 90 redakcji różnych stowarzyszeń branżowych wchodzących w skład NOT.

Od roku 1990 przedsiębiorstwo przekształciło się w spółkę z ograniczoną odpowiedzialnością, w której 100% udziałów posiada NOT. Aktualnie w spółce skupionych jest około 46 redakcji pism branżowych, z których każda musi zapewnić sobie dochody w wysokości przynajmniej kosztów wydawania pisma. Stwarza to określone problemy natury ekonomicznej, szczególnie w odniesieniu do pism reprezentujących stosunkowo niewielką grupę zawodową, jak np. geodeci. Liczba osób reprezentujących branżę stymuluje bowiem wielkość nakładu pisma i związane z tym koszty jego edycji.

"Przegląd Geodezyjny" w ramach Spółki funkcjonuje jako Zakład Wydawniczy PG na własnym rozrachunku. Z tej zasady ekonomicznej wynika, że warunkiem jego egzystencji jest przynajmniej mieć bilans zamknięcia równy zero, tj. dochody pisma powinny pokryć wydatki związane z jego edycją. Ten problem stanowi obok zagadnień ściśle technicznych związanych z wydawaniem pisma, podstawowy przedmiot troski kolegium redakcyjnego, a praktycznie redaktora naczelnego. Problem ten może być rozwiązany głównie za pomocą czytelników i jednocześnie prenumeratorów pisma.

"Przegląd Geodezyjny" jest pismem, które kontynuuje tradycję "Przeglądu Mierniczego" z okresu międzywojennego. W 1993 r. pismo obchodziło swój jubileusz 65-lecia (sumując lata edycji łącznie z "Przeglądem Mierniczym"). Pismo przechodziło największy kryzys w latach 1988-1992. W okresie tym pismo ukazywało się nieregularnie, a w 1988 roku opóźnienia w terminowym dostarczaniu pisma do rąk czytelników dochodziły do 5 miesięcy. Kryzys ekonomiczny, który w tym okresie dotknął wielkie przedsiębiorstwa geodezyjne - głównych prenumeratorów pisma, spowodował bardzo duży spadek prenumeraty. Przykładowo, prenumerata pisma, która wynosiła w roku 1988 średnio 2320 egzemplarzy, w 1991 r. spadła o ponad 50%, tj. do 1100 egz. Spadkowi prenumeraty towarzyszył bardzo wysoki wzrost ceny egzemplarza pisma. "Przegląd Geodezyjny" przeżywał w tym okresie znaczny kryzys ekonomiczny, głównie związany ze spadkiem prenumeraty i wzrostem ceny.

Lata 1992-1993 to początek wychodzenia pisma z kryzysu. Kolegium redakcyjne podjęło szereg działań związanych z częściową zmianą profilu pisma, poszukiwaniem sponsorów, którzy mogliby dotować pismo oraz poszukiwaniem innych źródeł dochodu. "Przegląd Geodezyjny" jako pismo małonakładowe, zawsze był obciążony kosztami wydawniczymi niewspółmiernie wysokimi

w stosunku do wpływów z prenumeraty. Rozwój sektora prywatnego, powstanie wielu firm prywatnych, oferujących sprzęt geodezyjny, komputery, materiały kreślarskie i oprogramowanie spowodował wzrost zainteresowania pismem jako bardzo ważnym elementem akwizycji i prezentowania ofert sprzedaży dla potencjalnych odbiorców, tj. geodetów - właścicieli firm geodezyjnych. W latach 1992-1993 dotacja dla pisma ze strony Komitetu Badań Naukowych oraz wpływy z reklam i ogłoszeń stały się podstawą poprawy kondycji finansowej pisma. Jednocześnie kolegium redakcyjne za aprobatą Rady Programowej poszerzyło tematykę pisma o elementy humanistyczne (cykl "Pejzaż kulturalny"), artykuły publicystyczne (cykl "Geofelieton") oraz nowe zagadnienia związane z wyceną nieruchomości. W roku 1993 zanotowano wzrost prenumeraty oraz wzrost dochodów pisma głównie z ogłoszeń i reklam. Pismo - organ Stowarzyszenia Geodetów Polskich - weszło w nowy, bardziej pomyślny okres rozwoju.

2. POCZTYLION

Początek tego wydawnictwa nastąpił w styczniu 1988 roku. Początkowo był to rodzaj biuletynu Stowarzyszenia Geodetów Polskich oraz Polskiego Towarzystwa Fotogrametrii i Teledetekcji. Pierwszy egzemplarz pisma (styczeń 1988) liczył 2 strony maszynopisu i wydany został w Krakowie na powielaczu w nakładzie 250 egz. Redaktorem był kol. Ryszard Florek. Treścią biuletynu były informacje o zebraniu PTFiT, jakie odbyło się w Katowicach, o konferencji naukowej PAN i PZITB, jaka odbyła się w dniach 19-25.09.1988 r. w Krynicy oraz Sympozjum w Sofii. W tego typu formie edytorskiej wydawane było pismo do nr 8 1990 roku. Pismo o charakterze biuletynu spełniało w tym okresie swoje pozytywne zadania w związku z dużymi opóźnieniami w wydawaniu "Przeglądu Geodezyjnego" i związanym z tym brakiem aktualnej informacji o życiu i działalności środowiska geodezyjnego.

We wrześniu 1990 roku pismo zmienia swoją formę wydawniczą. Od tego okresu pismo wychodzi w postaci Zeszytu formatu A5. Redagowane jest przez środowisko krakowskie w składzie: R. Florek - red. naczelny, S. Mularz - z-ca red. nac., T.Z. Dworak - red. techn., K. Florek - sekr. red., B. Kotowicz, Z. Mierzewa, Z. Węgrzyn - skarbnik.

Zeszyt został wydany w nakładzie 1500 egz. przy pomocy finansowej Ministerstwa Gospodarki Przemysłowej i Budownictwa oraz Ministerstwa Ochrony Środowiska, Zasobów Naturalnych i Leśnictwa. W roku 1991 następuje zmiana na stanowisku redaktora naczelnego pisma. Kierownictwo redakcji obejmuje kol. Stanisław Mularz.

W 1992 roku pismo zmienia tytuł na "MONITERRA". Dotychczasowa nazwa "Pocztulion" pozostaje w tle nowego tytułu. Tematyka pisma zdominowana jest problematyką fotogrametryczną, ochroną środowiska oraz sprawozdaniami z konferencji i sympozjów. Pismo mające charakter w zasadzie miesięcznika nie ukazywało się regularnie, łączyło kolejne numery w zeszytach podwójnych i potrójnych. Biorąc pod uwagę genezę pisma, które stanowić miało źródło aktualnych informacji o działalności Stowarzyszenia (stąd pierwotna nazwa "Pocztulion") stopniowo, razem z nową nazwą, pismo zmieniło swój profil na zbliżony tematycznie do "Przeglądu Geodezyjnego".

3. WYDAWNICTWA

Stowarzyszenie Geodetów Polskich poprzez Zespół Rzeczoznawców prowadziło działalność wydawniczą. Głównym inicjatoem i organizatorem tej działalności był kol. Marian Szymański - kierownik Zespołu Rzeczoznawców SGP.

Nasilenie działalności wydawniczej nastąpiło w latach 1992/1993, co zaowocowało ukazaniem się w 1993 roku czterech pozycji książkowych, których autorami byli:

Andrzej Zgliński - Geodezja - Kartografia - Gospodarka Gruntami - Vademecum Przepisów.

Książka cieszy się wielką popularnością wśród geodetów, a jej nakład był wielokrotnie ponawiany przynosząc w rezultacie znaczne dochody Stowarzyszeniu. Opiniodawcą książki była dr inż. Irena Baranowska.

Wacław Kłopotniński, Wojciech Potasznik, Wojciech Wilkowski - Szacowanie gruntów, budynków i lokali.

Książka została wydana w okresie transformacji polskiej gospodarki w kierunku gospodarki rynkowej. Problem szacowania nieruchomości stał się zagadnieniem pierwszoplanowym, którym zajęło się również wielu geodetów. Inicjatywa wydania tego typu książki spotkała się z dużym

zainteresowaniem odbiorców - geodetów jak również specjalistów z innych dziedzin. Książka wydana została w wielotysięcznym nakładzie i trzykrotnie nakład jej był wznawiany. Opiniodawcą książki był mgr inż. Andrzej Wyrąbkiewicz.

Tadeusz Kuźnicki - Pytania i zarysy odpowiedzi egzaminów na uprawnienia zawodowe w geodezji i kartografii przeprowadzonych w latach 1990-1992.

Książka zawiera zbiór pytań i odpowiedzi dotyczących egzaminów na uprawnienia zawodowe w geodezji i kartografii. Ponieważ dla wielu geodetów książka stanowiła poszukiwany zbiór wiadomości technicznych i prawnych z dziedziny geodezji, cieszyła się wielką popularnością i popytem. Opiniodawcą książki był mgr inż. Tadeusz Bartoszewski.

Stanisław Różanka - Bezpieczeństwo i Higiena Pracy w Geodezji i Kartografii - Poradnik zawodowy.

Książka objęła całokształt spraw związanych z problematyką zagrożeń występujących przy wykonywaniu prac geodezyjnych.

Biorąc pod uwagę, że w 1993 roku ukazały się cztery pozycje książkowe Stowarzyszenia Geodetów Polskich - Zespół Rzeczoznawców stał się liczącą się oficyną wydawniczą na rynku książki technicznej. Oficynę tę charakteryzuje krótki cykl wydawniczy, aktualność tematyczna i duże wyczucie rynku, co czyni ją konkurencyjną w stosunku do innych wydawnictw, a jednocześnie utwierdza wysoką pozycję Stowarzyszenia Geodetów Polskich jako organizacji o charakterze naukowo-technicznym.

Sylwetka geodety i etyka zawodowa

Dyskusje nad problemem, który określa się zwykle jako formowanie "profilu kształcenia i sylwetki inżyniera lub technika" trwają od dawna i nieprzerwanie. W zależności od uwarunkowań społecznych, gospodarczych, a nawet politycznych zmieniają się jedynie "parametry" w tych dyskusjach. W różnych okolicznościach różnie rozkładają się akcenty na elementach kształcenia i kształtowania w pełni wartościowego profesjonalisty. Skoro tak się dzieje od lat, należy uznać, że jest to prawidłowość.

W okresie powojennym, do lat 90. dyskusje te nasycone były sporą dozą hipokryzji: z jednej strony wymagało się od fachowca zdobywania i ciągłego podnoszenia kwalifikacji, z drugiej zaś strony - kwalifikacje te często były lekceważone i nie spożytkowane, co rodziło stan frustracji, szczególnie kadry inżynierskiej. Satysfakcję zawodową mogły dać prawie wyłącznie eksportowe prace geodezyjne, przynoszące większe zarobki i splendor, który płynął z dobrze i fachowo wykonanych zadań. Nasi koledzy mogli się wtedy pochwalić i byli chwaleni. Wystarczy przykładowo wspomnieć wykonanie przez polskich geodetów doskonałej sieci geodezyjnej Iraku (lata 70.) w rekordowym czasie 4 lat, rozległe i pionierskie prace w Libii czy wreszcie opracowanie projektu w rejonie kontynentalnej Afryki, realizowanego potem pod kryptonimem ADOS głównie przez Amerykanów (zależało im na informacji o szelfie afrykańskim), Francuzów i Anglików; dla nas została sieć w Etiopii (zrealizowana), Ugandy (nie zrealizowana) i Madagaskaru (zablokowana przez Francuzów). Krajowe osiągnięcia geodezyjne nie były należycie eksponowane, a zdarzało się, że - polskim zwyczajem - były deprecjonowane. Tak np. nie wyeksponowano należycie polskiego osiągnięcia w postaci powierzchniowej małowiększowej triangulacji kraju. sieć ta, pomysłu doc. Błażeja Duliana, była w latach 50. geodezyjnym światowym hitem. Notabene - pomimo faktu, że pierwotna koncepcja (genialna) Duliana została administracyjnym nakazem wypaczona na skutek politycznego donosu jej przeciwników.

W latach 90. warunki kształtowania właściwej sylwetki geodety zmieniły się radykalnie - i na korzyść i na niekorzyść. Na korzyść - ponieważ znikły warunki uprawiania wspomnianej hipokryzji: zaczęły rządzić twarde prawa kapitalizmu. Na niekorzyść - ponieważ w związku z rządzeniem owych twardych praw pojawiła się pokusa osiągania dużego zysku małym kosztem, co często prowadzi do zawodowej patologii. Poza tym praktycznie zanikła profesjonalna kontrola techniczna, ponieważ ośrodki dokumentacji geodezyjno-kartograficznej zwykle nie mają merytorycznych i technicznych możliwości dokonywania takiej kontroli we właściwym zakresie, a nikt inny się do niej nie kwapi. Niekorzystnym zjawiskiem jest oczywiście bezrobocie (choć w geodezji w pierwszej połowie lat 90. nie jest ono tak drastyczne jak w niektórych innych branżach), ponieważ ma ono negatywny frustrujący wpływ na ludzi.

W sytuacji dokonywania w kraju transformacji ustrojowej kształtowanie właściwej sylwetki zawodowej geodety jest z jednej strony bardzo potrzebne, a z drugiej - niezwykle trudne. Nie ma na ogół problemu z przekazaniem młodemu adeptowi geodezji wystarczającego zasobu wiedzy. Szkoły wyższe i średnie, kształcące geodetów, są coraz lepiej wyposażone, a kadra nauczycieli jest na ogół dobra i nadąża bez problemów za nowymi technologiami. Gorzej jest z przekazywaniem absolwentom szkół *etosu zawodu*. Istnieją co prawda firmy i instytucje mogące wzorowo kształtować młodego inżyniera lub technika, lecz jest ich stosunkowo niewiele. Powszechnie przeważa nuworyszowski pragmatyzm. Należałoby wypracować jakiś system zachęcający do rzetelnej opieki nad młodymi adeptami geodezji. Niewielkim pocieszeniem jest fakt, że w podobnej sytuacji są właściwie wszystkie branże i zawody. Jest to z pewnością ważny polski problem lat 90.

Przy okazji należy wymienić interesującą formę działalności Zarządu Oddziału SGP w Łodzi, gdzie działa *komisja historii zawodu*, zajmująca się m.in. popularyzowaniem sylwetek wybitnych geodetów regionu.

Zastanawiając się nad profilem kształcenia i sylwetką geodety trzeba wpięrow ustalić, co się pod tymi pojęciami rozumie. Otóż ustalmy, że *profil kształcenia jest to ideał, do którego się dąży realizując odpowiednio zaprogramowany i wyposażony w niezbędne atrybuty zespół działań dydaktyczno-wychowawczych.*

Pod pojęciem *sylwetki geodety* będziemy rozumieć *zespół cech osobowych i profesjonalnych ukształtowanego fachowca.*

Jak już powiedzieliśmy na wstępie, nad pojęciami tymi trwa ciągła debata, będąca odbiciem zmieniających się wymagań, jakie stawia przed geodetą rzeczywistość społeczno-gospodarcza. Już na początku okresu transformacji ustrojowej, jesienią 1991, Komitet Geodezji PAN oraz Zarząd Główny SGP zorganizowały konferencję naukowo-techniczną nt. "Problemy kształcenia geodetów", gdzie oceniono zarówno profil kształcenia, jak i sylwetkę absolwenta. Konferencja stanowiła forum prezentacji poglądów dydaktycznych oraz przedstawicieli praktyki. Dokonano też porównań (bardzo wnikliwych) profilu kształcenia i sylwetki polskiego geodety z analogicznymi parametrami kadry krajów Wspólnoty Europejskiej. tego typu debaty pozwalają oczywiście lepiej dostosowywać proces kształcenia do wymogów współczesności. Tak np. uczelnie kształcące geodetów (np. Politechnika Warszawska) wprowadziły odrębne studia inżynierskie (4-letnie) i magisterskie (5-letnie). Programy studiów są intensywniej nasycane treściami interdyscyplinarnymi (np. gospodarka przestrzenna i szacowanie nieruchomości, w czym przoduje Akademia Rolniczo-Techniczna w Olsztynie). Program studiów podyplomowych, prowadzonych w wielu uczelniach, poszerzony został znacznie i dominuje w nim problematyka szacowania nieruchomości.

Zakładając, że nasz geodeta jest dobrze przygotowany do swobodnego posługiwania się nowymi technologiami i odpowiednio wykształcony interdyscyplinarnie, czyli - zakładając, że jego sylwetka zawodowa jest właściwa, trzeba poświęcać dużą uwagę ukształtowaniu jego etyki zawodowej. Doceniają to szczególnie koledzy z dużym doświadczeniem. Na XXXII Zjazd Delegatów SGP trafił pod obrady projekt *kodeksu etyki zawodowej*, opracowany przez kol. Stanisława Górczyńskiego, z poprawkami wniesionymi w trakcie dyskusji, m.in. ze środowiskami Oddziałów SGP. Jeżeli Zjazd kodeks uchwali, zaistnieje możliwość nałożenia na geodetów zrzeszonych w Stowarzyszeniu rygoru przestrzegania zasad kodeksu, a jego drastyczne złamanie może się wiązać z odpowiednio surowymi werdyktami sądów koleżeńskich.

W dyskusji nad projektem kodeksu pojawiła się obawa, czy rygory etyczne nałożone tylko na członków SGP nie "odstraszą" geodetów od tej organizacji. Można jednak problem odwrócić: przynależność ta (wraz ze zobowiązaniami) stanowi prestiżową nobilitację członka Stowarzyszenia, a np. firma reklamująca się odpowiednią rekomendacją Stowarzyszenia może ją odpowiednio spożytkować w swej działalności marketingowej.

Konkursy Jakości Robót Geodezyjnych i Kartograficznych

W zarysie Historii Organizacji Społecznych Geodetów Polskich wydanej w 1970 r. przez Stowarzyszenie Geodetów Polskich, kolega Helgard Fritz dokonał podsumowania organizowanych od 1961 r. sześciu Konkursów Jakości Prac Geodezyjnych. Od 1968 r. do zakresu konkursu zostały włączone opracowania kartograficzne - reprodukcyjne i specjalistyczne. W dalszym ciągu organizatorem konkursów był Zarząd Główny Stowarzyszenia Geodetów Polskich na zlecenie Ministerstwa Gospodarki Komunalnej (do 1972) r., od 1973 r. do 1987 r. - Główny Urząd Geodezji i Kartografii, a od 1988 r. Ministerstwo Gospodarki Przestrzennej i Budownictwa.

Fundatorami nagród byli zleceniodawcy organizacji konkursów oraz Stowarzyszenie Geodetów Polskich i Związki Zawodowe. Nagrody były pieniężne, rzeczowe i wyróżnienia w formie dyplomów.

Konkursy prowadzone były w oparciu o ustalony i aktualizowany corocznie przez Zarząd Główny SGP Regulamin Konkursu Jakości Robót Geodezyjnych i Kartograficznych, określający zasady i tryb postępowania przy organizowaniu, przeprowadzaniu i rozstrzygnięciu konkursu. Regulamin obejmuje:

- tematykę konkursu,
- organizację konkursu,
- uczestnictwo w konkursie,
- sposób i termin składania prac
- zasady działania sądów eliminacyjnych i sądu konkursowego,
- tryb postępowania przy ocenie prac konkursowych
- nagrody i wyróżnienia,
- postępowanie zamykające konkurs,

Główny Sąd Konkursowy dokonywał oceny zgłoszonych prac w oparciu o:

- sprawozdania z wykonania poszczególnych robót, uzupełnione dodatkowymi wyjaśnieniami przedstawicieli jednostek wykonawczych,
- opinie Sądów Eliminacyjnych,
- przegląd dostarczonych operatów,
- porównanie zgłoszonych prac,
- kryteria podane w Regulaminie Konkursu.

Pragnę w tym miejscu wspomnieć o ogromie pracy społecznej, jaką włożyli koledzy i koleżanki w pracy Sądów Eliminacyjnych Oddziałów SGP oraz Głównego Sądu Konkursowego.

W skład Głównego Sądu Konkursowego wchodził koleżanki i koledzy jako:

- Przewodniczący - Władysław Katkiewicz, Władysław Płoski, Antoni Wróblewski, Bronisław Bucewicz, Mieczysław Małek i Stanisław Czarnecki,
- sekretarze - Helgard Fritz, Genowefa Pierścionek, Wanda Tomaszewska, Lucyna Stankiewicz, Elżbieta Tejchman, Lech Brokman, Maria Sadko,
- członkowie - Franciszek Borzęcki, Ryszard Budzyński, Lech Brokman, Ryszard Chruściel, Stanisław Czarnecki, Stanisław Fondarski, Henryk Gręda, Krystyna Jachimiak, Zbigniew Kaniewski, Zbigniew Kondrat, Andrzej Kopcewicz, Mieczysław Lisek, Eugeniusz Łukasiewicz, Mieczysław Małek, Andrzej Majde, Maria Milde, Ewa Musiał, Barbara Nowakowska, Ryszard Nowakowski, Edward Pacek, Stefan Papiernik, Genowefa Pierścionek, Tomasz Rybicki, Maria Sadko, Apoloniusz Sujba, Lucyna Stankiewicz, Janina Stępniać-Deryło, Elżbieta Tejchman, Wanda Tomaszewska, Tadeusz Welker, Lech Woroszczyński, Bogdan Wilary, Bonifacy Wiśniewski, Andrzej Zgliński, Józef Zgierski.

Z uwagi na dużą ilość materiałów i jego niejednorodność przedstawiam wyniki prac Głównego Sądu Konkursowego w formie tabelarycznej (zał. nr 1) 137 prac nagrodzonych za pierwsze trzy miejsca w każdej z grup prac - dużych, średnich i małych.

W 18 konkursach nagrodzono i wyróżniono 386 prac. W przedstawionym zestawieniu nie ma wyników 4 konkursów z uwagi na brak dokumentu z ich rozstrzygnięcia.

Załącznik nr 1

Nr konkursu Rok	Wielkość pracy	Zajęte miejsca i jednostka wykonawcza		
		I	II	III
1	2	3	4	5
VII 1968 r.	- duża	WPGGK-Szczecin	MPG - Łódź	WPGGK - Katowice
IX 1970 r.	- duża	WPGGK-Białystok	WPG-Warszawa	WPGGK-Szczecin
	- średnia	WPGGK-Katowice	ZGiGT-Poznań	WPGGK-Opole
	- mała	MPG - Białystok	-	MPG - Żyrardów
X 1971 r.	- duża	MPGGK - Poznań	WPGGK - Kielce	WPGGK-Bydgoszcz
	- średnia	-	WPGGK-Katowice	MPG-Wrocław
	- mała	MPG-Kraków	-	MPG-Słupsk
XI 1972 r.	duża	WPGK - Opole	WPGGK-Krakow	WPGGK-Poznań
	- średnia	MPG Kraków	WPGGK-Białystok	WPGGK Rzeszów
	-mała	MPG-Opole	MPG-Bielsko Biała	MPG-Rzeszów
XII 1973 r.	duża	WPG-Warszawa	WPGGK-Warszawa	RzOPM-Rzeszów
	- średnia	MPG-Łódź	WOPM-Warszawa	WPGGK-Koszalin
	- mała	WPGGK-Poznań	OPGK-Białystok	MPG-Wrocław
XIII 1974 r.	- duża	PPF-Warszawa	WPGGK-Szczecin	-
	- średnia	MPG-Kraków	-	-
	- mała	-	PPG-Warszawa	PPGK-Warszawa
XIV 1976 r.	- duża	-	-	OPGK-Łódź
	- średnia	-	-	OPGK-Katowice
	- mała	WPG-Warszawa	MPGK-Poznań	OPGK-Kraków
XVIII 1980 r.	- duża	-	-	OPGK-Olsztyn
	- średnia	PPGK	OPGK-Poznań	OPGK-Lublin
	-mała	OPGK-Gdańsk	OPGK-Warszawa	OPGK-Kielce
XIX 1981 r.	- duża	WPG Warszawa	OPGK-Szczecin	-
	- średnia	PPGK-Warszawa	OPGK-Warszawa	OPGK-Kraków
	-mała	KPG-Kraków	WPG-Warszawa	OPGK-Warszawa
XX 1982 r.	- duża	OPGK-Opole	OPGK-Wrocław	WPG-Warszawa
	- średnia	PPGK-Warszawa	OPGK-Gdańsk	OPGK-Kraków
	- mała	OPGK-Poznań	OPGK-Kraków	OPGK-Warszawa
XIX 1981 r.	- duża	-	-	OPGK-Lublin
	- średnia	Geopoz-Poznań	OPGK-Rzeszów	OPGK-Opole
	- mała	OPGK-Poznań	-	-
XX 1982 r.	- duża	OPGK Poznań	PPGK-Warszawa	OPGK-Lublin
	- średnia	-	OPGK-Lublin	OPGK-Gdańsk
	- mała	-	MPG-Łódź	PPGK-Warszawa

Nr konkursu Rok	Wielkość pracy	Zajęte miejsce i jednostka wykonawcza		
		I	II	III
1	2	3	4	5
XXI 1983 r.	- duża	PPGK-Warszawa	OPGK-Poznań	MPG-Łódź
	- średnia	OPGK-Kielce	OPGK-Opole	OPGK-Lublin
	- mała	OPGK-Białystok	MPG-Łódź	Geopozn-Poznań
		-	-	OPGK-Opole
XXII 1984 r.	- duża	OPGK-Lublin	OPGK-Wrocław	PPGK-Warszawa
		-	-	OPGK-Wrocław
		-	-	OPGK-Gdańsk
	- średnia	OPGK-Wrocław	-	PPGK-Warszawa
	- mała	OPGK-Białystok	-	OPGK-Poznań
XXIII 1985 r.	- duża	OPGK-Wrocław	OPGK-Poznań	PPGK-Warszawa
XXIV 1986 r.	- duża	-	OPGK-Wrocław	OPGK-Szczecin
	- średnia	WPG-Warszawa	OPGK-Wrocław	OPGK-Wrocław
	- mała	OPGK-Bydgoszcz	OPGK-Warszawa	-
XXV 1987 r.	- duża	OPGK-Kielce	PEGiK-GEOKART	OPGK-Olsztyn
	- średnie	PPGK-Warszawa	PPGK-Warszawa	GDB Metra
	- mała	-	PPGK-Warszawa	-
XXVI 1988 r.	- duża	PPGK-Warszawa	KPG-Kraków	Geoprojekt-Warszawa
		-	-	OPGK-Lublin
	- mała	WPG-Warszawa	-	-
XXVII	- duża	OPGK-Wrocław	PEGiK-GEOKART	OPGK-Poznań
		-	PPGK-Warszawa	WPG-Warszawa
	- średnia	OPGK-Gdańsk	-	PPGK-Warszawa
	- mała	-	-	WBGiTR-Suwałki
XXVIII 1990 r.	duża	-	OPGK-Wrocław	PPGK-Warszawa

Ogólnopolski Konkurs Jakości Prac Scaleniowych

Rok 1994 był rokiem "okrągłego" jubileuszu związanego z ogólnopolskim Konkursem Jakości Prac Scaleniowych. Minęło właśnie 25 lat od chwili gdy na wniosek Ministerstwa Rolnictwa i Gospodarki Żywnościowej, Zarząd Główny Stowarzyszenia Geodetów Polskich powołał Główny Sąd Konkursowy pod przewodnictwem śp. prof. inż. Walerego Fedorowskiego. Od tej pory ten cyklicznie organizowany Konkurs na stałe wpisał się w kalendarz imprez organizowanych przez Stowarzyszenie i jest przykładem dobrej współpracy organu centralnego z organizacją techniczno-naukową geodetów.

Celem Konkursu było i jest nadal stałe doskonalenie jakości prac scaleniowych i to zarówno pod względem gospodarczym, technicznym jak i organizacyjnym, a także danie geodetom możliwości rywalizacji w wykonywaniu tych trudnych, a jednocześnie tak bardzo potrzebnych rolnictwu prac. Konkurs stwarza ponadto okazje do zaspokajania, naturalnej u każdego twórcy, potrzeby afirmacji swojego dzieła. Projekt scalenia gruntów, obejmujący z reguły obszar około 1000 ha, na którym gospodaruje kilkuset rolników, jest bowiem bez przesady dziełem twórczym, w którym objawia się znajomość zarówno technicznej wiedzy geodezyjnej, jak i innych dziedzin pokrewnych, takich jak ekonomika rolnictwa, gleboznawstwo, prawo rolne, drogownictwo, ochrona środowiska, socjologia wsi itp. Geodeta - projektant scalenia, to nie rejestrator stanu faktycznego do stworzenia mapy, ani techniczny wykonawca podziału ziemi, lecz jest to głównie racjonalnie myślący planista przestrzenny, tworzący w terenie nową rzeczywistość i to w sensie dosłownym, a nie tylko wizji zwartej na papierze. Jego odziedo ożywa prawie natychmiast w postaci nowej sieci drogowej na wsi oraz nowych granic własności, przekreślających cały dotychczasowy niekorzystny układ pól i stwarzających możliwość gospodarowania po nowemu. Wydzielenie nowych gruntów dla gospodarstw objętych scaleniem to wielka umiejętność, zwłaszcza gdy się zważy, że jest on dokonywany dla bardzo wymagających odbiorców, jakimi są rolnicy i ich rodziny.

Z tego względu zdobycie nagrody w Konkursie Jakości Prac Scaleniowych, obejmującym te trudne i odpowiedzialne prace, to nie tylko zaszczyt, ale również oznaka wyróżnienia za zasługi dla danej społeczności wiejskiej.

W Konkursie uczestniczą geodeci zatrudnieni wyłącznie w Wojewódzkich Biurach Geodezji i Terenów Rolnych, gdyż scalenia gruntów wykonywane są całkowicie na koszt Skarbu Państwa i tylko przez te jednostki do tego powołane.

Do I Konkursu, obejmującego prace wykonane w 1960 r. zgłoszono 11 projektów. W skład pierwszego jury, któremu przewodniczył wspomniany wyżej prof. inż. Walerian Fedorowski wchodził Koledzy: Józef Zgierski, Jan Niemira, Emil Nowosielski oraz Stanisław Trautsołt. Pierwszą nagrodę przyznano wtedy zespołowi geodetów z Wojewódzkiego Biura Geodezji i Terenów Rolnych w Gdańsku, pod kierownictwem kol. Jana Skiby, za projekt scalenia gruntów obiektu Lichnowy (6 wsi), o obszarze 2278 ha.

W minionym 25-leciu odbyło się 20- Konkursów Jakości Prac Scaleniowych, gdyż niektóre jego edycje, ze względu na małą liczbę zgłoszeń, obejmowały prace scaleniowe z kilku lat. Przedmiotem oceny w tych 20-tu Konkursach, było na szczeblu centralnym łącznie 400 projektów. Najwięcej projektów zgłosiły Wojewódzkie Biura Geodezji i Terenów Rolnych w Białymstoku i w Lublinie - po 46 projektów, oraz w Rzeszowie i w Warszawie - po 42 projekty. Te wymienione 4 Biura zdobyły także najwięcej nagród w tych Konkursach, licząc łącznie I, II i III-cie nagrody.

I tak: Wojewódzkie Biuro Geodezji i Terenów Rolnych w Rzeszowie zdobyło łącznie 17 nagród, WBGiTR w Białymstoku - 15 nagród, zaś WBGiTR w Lublinie i w Warszawie - po 14 nagród.

Jubileuszowy, XX Konkurs Jakości Prac Scaleniowych, w którym oceniane były prace wykonane w 1993 roku, zakończył się sukcesem geodetów z WBGiTR w Przemyśle. Zespół pracowni-

ków tego Biura: Jerzy Brodowicz, Stanisława Brzyska, Waldemar Pańko, Zdzisław Hałys, Adam Malinowski, Dariusz Standzoń, Wacław Półtorak i Lucjan Wojtaszek zdobył I-szą nagrodę za opracowanie projektu scalania gruntów miasteczka Jawornik, opow, 1460 ha. Jury tego ostatniego Konkursu działało w składzie: Jan Bielański - przewodniczący, Józef Pawluk - sekretarz oraz członkowie: Stanisław Trautsołt, Władysław Pruszczyk, Helena Konstanta-Bruss oraz Jerzy Kozłowski.

W 25-letniej historii Konkursu Jakości Prac Scaleniovych szczególną rolę odgrywa doc. dr inż. Stanisław Trautsołt, który jest jurorem nieprzerwanie od 1969 roku, a przewodniczył Głównemu Sądowi Konkursowemu w 8-miu edycjach Konkursu. Jego osobie między innymi Konkurs zawdzięcza swój wysoki poziom.

Zgodnie z regulaminem Konkursu, zatwierdzanym oddzielnie dla każdej edycji przez Prezydium Zarządu Głównego SGP, przebieg Konkursu odbywa się w 2-ech etapach: etap I - to wyłonienie prac i ich ocena przez Oddziałowe Sądy Eliminacyjne, powoływane przez Oddziały Wojewódzkie SGP, a etap II - to ocena prac zgłoszonych przez Oddziałowe Sądy Eliminacyjne przez Główny Sąd Konkursowy.

W swoich rozstrzygnięciach zarówno Oddziałowe Sądy Eliminacyjne jak i Główny Sąd Konkursowy biorą pod uwagę następujące elementy:

- gospodarcze efekty projektu scalenia gruntów
- trudności lokalne, w jakich realizowany był dany projekt,
- zakres stosowanych nowych technologii, nowatorskich rozwiązań przestrzennych,
- estetykę oraz przejrzystość operatów technicznych projektu,
- inne dodatkowe elementy podnoszące jakość projektu.

W załączeniu przedstawieni są laureaci I-szych nagród w dotychczasowych Konkursach Jakości Prac Scaleniovych.

W latach 1975-79, równoległe z Konkursem Jakości Prac Scaleniovych prowadzony był Konkurs Jakości prac Wymiennych. Ocenę zgłaszanych projektów wymiany gruntów prowadziły te same Sądy Konkursowe. Wymiany gruntów polegały na poprawianiu rozłogów gruntów jednostek gospodarki uspołecznionej przez wymianę z gruntami rolników indywidualnych i wydzielanie ich w zwartych kompleksach. Obejmowały one niewielkie obszary.

W załączeniu przedstawia się także laureatów Konkursu Jakości Prac Wymiennych.

A. Prace scaleniovowe:

Konkurs Nr	Prace zakończone w roku	Laureaci I miejsc w Konkursie		
		WBGiTR	Imiona i nazwiska	Nazwa obiektu
I	1969	Gdańsk	Jan Skiba Witold Krakowski Henryk Zawisza Oktawiusz Orczyk	"Lichnowy Nr 2"
II	1970	Rzeszów	Stanisław Janicki Augustyn Hass Jerzy Brodowicz Krzysztof Czyż	"Ułazów"
III	1971	Poznań	Antoni Choldrych Henryk Błaszczyk Tadeusz Biernacki	"Święciechowa"
IV	1972	Białystok	Konstanty Czaban Jadwiga Kobus Edward Dakowicz Bazyli Prokopczyk	"Wasilków"

Konkurs Nr	Prace zakończone w roku	Laureaci i miejsc w Konkursie		
		WBGiTR	Imiona i nazwiska	Nazwa obiektu
V	1973	Rzeszów	Józef Bajda Bronisław Głowacki Lucyna Bajda Jan Florko	"Nowosielce"
VI	1974	Kraków	Zygmunt Chudzicki Józef Czamara Marian Janus Jan Mróz Józef Słania Andrzej Turek	"Wietrzychowice"
VII	1975	Warszawa	Jan Bielański Mieczysław Śliwka Waldemar Władziński Wincenty Dźwigałowski	"Maciejowice"
VIII	1976	Kraków	Czesław Mietełka Stanisław Pasek Edward Ślemp Janusz Fabielec Józef Kozłowski Tadeusz Hubczenko Joanna Kwiatek	"Jabłonka"
IX	1977	Lublin	Eugeniusz Chęć Maria Durakiewicz	Międzyrzecz"
X	1978	Łódź	Władysław Nowocin Zbigniew Kawczyński Bożena Józefowicz Władysław Łapinkiewicz	"Bolimów"
XI	1979	Poznań	Antoni Choldrych Włodzimierz Narożny Tadeusz Jaroniewski Danuta Bocian Grażyna Stefaniak	Przyrów":
XII	1980	Radom	Władysław Gołąbek Józef Kotula Elżbieta Barszczyńska Ryszard Ostanek	"Wyśmierzyce"
XIII	1981-1982	Kraków	Marian Braś Zygmunt Chudzicki Edward Erhardt Lech Kończewski Roman Stawiarski Józef Słania	"Zabierzów"
XIV	1983-1986	Rzeszów	Emil Poliszak Jerzy Wojciechowski Józef Rup Mieczysław Piekarski Anna Maca Barbara Cmiel	"Sarżyna"

Konkurs Nr	Prace zakończone w roku	Laureaci I miejsc w Konkursie		
		WBGiTR	Imiona i nazwiska	Nazwa obiektu
XV	1987	Kielce	Eugeniusz Foltyn	"Sierosławice"
XVI	1988	Krosno	Bronisław Głowacki Janina Głowacka Tomasz Sieniawski	"Zarszyn"
XVII	1989	Lublin	Włodzimierz Sekita Wiesław Wadowski	"Brzeziny"
XVIII	1990-1991	Przemyśl	Tadeusz Marciak Tadeusz Sławiński Stanisław Grefenheim Stanisław Kuźniar Krystyna Bobek Lucyna Skurnowicz	"Łubno"
XIX	1992	Białystok	Michał Oniszczyk Jan Kicel	"Dobrywoda"
XX	1993	Przemyśl	Jerzy Brodowicz Stanisława Brzyska Waldemar Pańko Zdzisław Hałys Adam Malinowski Dariusz Standzoń Wacław Półtorak Lucjan Wojtaszek	"Jawornik"

B. Wymiany gruntów

Konkurs	Prace zakończone w roku	Laureaci I miejsc w Konkursie		
		WBGiTR	Imiona i nazwiska	Nazwa obiektu
VII	1975	Opole	Aleksander Olszowski	"Ściborzyce Małe"
VIII	1976	Wrocław	Lech Jęczmyk Bertold Cichoń Stanisław Kazubek	"Wykroty"
IX	1977	Olsztyn	Mieczysław Chyliński Ireneusz Borkowski Elżbieta Kopeć Wacław Safiejko Zbysław Kopeć	"Lesiny"
X	1978	Tarnów	Stanisław Krypel Jan Szewczyk Jan Jeziorek Zbigniew Masłoń Adolf Tarko	"Niecieczka-Orfinów"
XI	1979	Krosno	Bronisław Głowacki Janina Głowacka Wacław Włodyka	"Zarszyn"

Zespół Rzeczoznawców SGP

1. Idea powołania Zespołu

W początkach lat siedemdziesiątych, w wyniku pewnych, acz niewielkich zmian politycznych, umożliwiających nieco szerszy kontakt ze światem i w związku z tym większego ożywienia w naszej gospodarce, nastąpiła także intensyfikacja w działalności stowarzyszeń naukowo-technicznych będących członkami Federacji Stowarzyszeń Naukowo-Technicznych NOT.

Wyrażało się to z jednej strony w licznych, organizowanych w kraju kongresach, sympojach, konferencjach naukowo-technicznych, we współdziałaniu z poszczególnymi resortami, zaś z drugiej strony - w dość licznych kontaktach z partnerami zagranicznymi, najczęściej w ramach tak zwanej "Wymiany bezdewizowej". NOT i skupione w niej stowarzyszenia były w jakimś sensie "wentylem" wykorzystywanym do kontaktów, który nie powinien zaszkodzić pozycji i obliczu, coraz to gorzej funkcjonującemu w Polsce realnemu socjalizmowi.

Także i w naszym Stowarzyszeniu można było zauważyć w tamtych latach znaczne zintensyfikowanie działalności, o czym w innych częściach niniejszego wydawnictwa.

To jednak wiązało się z przeznaczeniem na te cele coraz większych środków finansowych, podczas gdy Stowarzyszenie nie było nigdy dotowane ani centralnie, ani przez żaden ze współpracujących z nami resortów - a były to wówczas: Główny Urząd Geodezji i Kartografii (podległy Ministrowi Spraw Wewnętrznych), Ministerstwo Rolnictwa oraz Ministerstwo Gospodarki Komunalnej.

Troską zatem Stowarzyszenia było zdobywanie środków finansowych na tę rozwijającą się, i to z powodzeniem, działalność. Przy czym należy podkreślić, że działalność ta bazowała zdecydowanie na pracy społecznej członków Stowarzyszenia, natomiast owe coraz większe środki finansowe niezbędne były w szczególności na pokrycie wydawnictw, sal, wystaw, wreszcie na rosnące koszty utrzymania lokalu Biura Zarządu Głównego i opłacanie pracowników tego Biura, udziału naszych członków w różnych imprezach zagranicznych i rewizyt przedstawicieli organizacji zagranicznych, z którymi współpracowaliśmy, bądź których byliśmy członkami.

Z tych względów, z okazji różnych spotkań i dyskusji, coraz częściej podnoszono sprawę podjęcia przez Stowarzyszenia, obok prowadzonej działalności statutowej - także działalności gospodarczej.

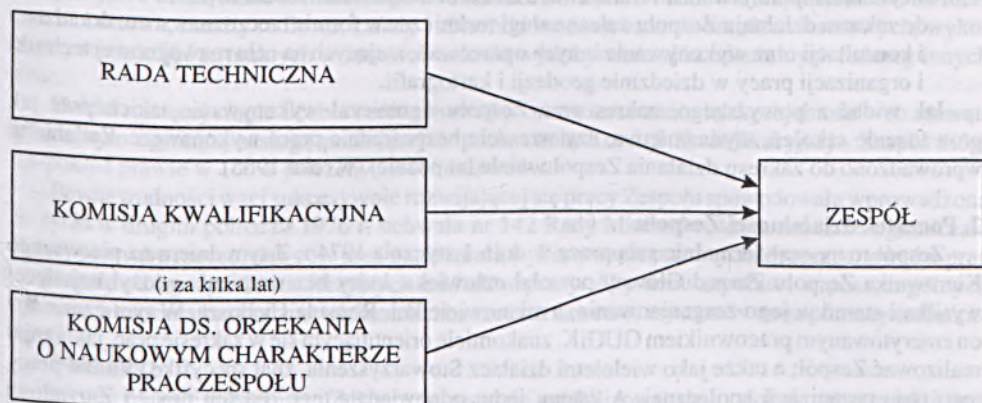
Wreszcie rozważania te zaowocowały, bowiem na posiedzeniu Zarządu Głównego SGP, które miał miejsce w dniu 8 grudnia 1972 r., przyjęto następująco uchwałę:

"Zarząd Główny SGP uchwała powołanie wyodrębnionej jednostki działalności gospodarczej Stowarzyszenia, zwanej Zespołem Rzeczoznawców SGP i upoważnia Prezydium Zarządu Głównego do podjęcia niezbędnych kroków dla dopełnienia formalności wymaganych przy zalegalizowaniu Zespołu".

Zamierzenia te trafiały w tym czasie, z racji wspomnianych już na wstępie pewnych zmian politycznych i gospodarczych, na dość dobry grunt, z tym oczywiście, że wymagały licznych zabiegów i "przedarcia" się przez ogromną maszynę biurokratyczną. Polegało to na konieczności dokonywania odpowiednich, tasiemcowych uzasadnień i uzyskania zgody kilku ministerstw, Komisji Planowania Gospodarczego, Prezydium Wojewódzkiej Rady Narodowej, poparcia Zarządu Głównego NOT itp.

Jednocześnie ze staraniami o uzyskanie zezwolenia na prowadzenie działalności gospodarczej cały prawie rok 1973 trwały prace organizacyjno-przygotowawcze do rozpoczęcia pracy przez Zespół. Kierowanie tymi pracami powierzono kol. Romanowi Cichoszowi, który był także w tym czasie przewodniczącym Głównej Komisji Regulaminowej.

Opracowano koncepcję działania Zespołu i współpracujących z nim: Rady Technicznej i Komisji Kwalifikacyjnej. W tym miejscu warto dodać, iż schemat tej współpracy miał wyglądać w sposób następujący:



Przygotowano także projekty regulaminów tych jednostek, regulamin rzeczoznawcy, wzory różnego rodzaju formularzy jak: kosztorysy, umowy-zlecenia, protokoły weryfikacji, protokoły odbioru prac, rachunki itp., tak aby, Zespół mógł podjąć działania natychmiast po uzyskaniu zezwolenia.

"Od samego początku założyliśmy sobie - oświadczył na jednym ze spotkań kol. Roman Cichosz - że mimo napotykaných trudności, Zespół podejmuje realizację następujących celów:

po pierwsze

- służyć gospodarce narodowej pomocą w wykonywaniu zadań przez wydawanie rzetelnych opinii, orzeczeń, ekspertyz i opracowań,

po drugie

- uzyskiwać środki finansowe na rozwijanie aktualnych zadań Stowarzyszenia,

po trzecie

- umożliwić kolegom geodetom prowadzenie prac przynoszących im dodatkowe środki pieniężne, kosztem ich wolnego czasu pozasłużbowego, realizowanych często w ciężkich warunkach pogodowych i terenowych".

Wypowiedź ta, jakże znamienita na ówczesne czasy, w pełni odzwierciedla omawiany problem i uzasadnia ogromną energię i wkład pracy aktywu naszego Stowarzyszenia, poświęcone na uruchomienie tego przedsięwzięcia.

I wreszcie, po wielu staraniach, Zarząd Główny NOT otrzymuje pismo Ministra Finansów z dnia 3 października 1973 r. nr OR3-0134-3/73 zezwalające "na prowadzenie wyodrębnionej działalności gospodarczej przez Stowarzyszenie Geodetów Polskich, za pośrednictwem Zespołu Rzeczoznawców SGP". Pismo to było podpisane (w porozumieniu) także przez Ministra Spraw Wewnętrznych i Prezesa GUGiK - wówczas Borysa Szmielewa.

Zakres i zadania Zespołu określał załączony do ww. pisma regulamin, który zawierał w szczególności następujące ustalenia:

- celem działalności Zespołu jest świadczenie usług techniczno-ekonomicznych w zakresie specjalności reprezentowanych przez SGP na rzecz jednostek gospodarki społecznej, nieuspołecznionej i osób fizycznych,
- Zespół prowadzi wyodrębnioną działalność gospodarczą SGP i sporządza odrębny bilans, powiązany z budżetem Zarządu Głównego,

- Zespół podlega wpisowi do rejestru organizacji społecznych prowadzących działalność gospodarczą,
- bezpośredni nadzór, koordynację i kontrolę działalności Zespołu sprawuje Zarząd Główny SGP, a nadzór ogólny NOT,
- siedzibą Zespołu jest m.st. Warszawa, a terenem działalności obszar PRL,
- do zakresu działania Zespołu należą usługi techniczne w formie rzeczoznawstwa, doradztwa i konsultacji oraz wykonywanie innych opracowań, mających na celu rozwój nowej techniki i organizacji pracy w dziedzinie geodezji i kartografii.

Jak widać z powyższego, zakres prac Zespołu ograniczał wykonywanie takich prac jak prowadzenie szkoleń, wydawnictwa, czy wreszcie bezpośrednie prace wykonawcze. Zadania te wprowadzono do zakresu działania Zespołu wiele lat później (w roku 1985).

2. Początek działalności Zespołu

Zespół rozpoczął formalnie swą pracę w dniu 1 stycznia 1974 r. Z tym dniem na pierwszego Kierownika Zespołu Zarząd Główny powołał człowieka, który bez wątplenia włożył najwięcej wysiłku i starań w jego zorganizowanie, a mianowicie kol. Romana Cichosza. W tym czasie był on emerytowanym pracownikiem GUGiK, znakomicie orientującym się w zakresie prac, jakie miał realizować Zespół; a także jako wieloletni działacz Stowarzyszenia, znał specyfikę i klimat pracy tego typu organizacji społecznej. A zatem, jemu odpowiadała tego rodzaju praca i Zarządowi Głównemu odpowiadał tego typu pracownik. Ta symbioza interesów, jak również ogromna rzetelność i obowiązkowość kol. Cichosza, połączone z kompetencją, doświadczeniem i praktyką życiową, stały się niewątpliwie fundamentem spełnienia celu, jaki został postawiony przed Zespołem.

W tym miejscu należy zaznaczyć, że przedstawiona tutaj relacja dotyczy jedynie Zespołu Rzeczoznawców. Historia zaś powstania i rozwoju Rady Technicznej, Komisji Kwalifikacyjnej i powstałej w latach późniejszych Komisji ds. orzekania o naukowym charakterze prac wykonywanych przez Zespół, opisana w dalszej części opracowania.

Mimo różnych okresów i różnych zasad funkcjonowania naszej gospodarki, do których Zespół musiał się dostosować - raz korzystniejszych, w innym czasie mniej korzystnych - Stowarzyszenie mogło liczyć na pewien dopływ środków finansowych, wspierających działalność statutową.

Jak przebiegał rozwój Zespołu, ile i jakie prace wykonywał, jak kształtowały się dochody, koszty i zyski, przedstawiono w dalszej treści, przyjmując za podstawę okresy pomiędzy Zjazdami Delegatów Stowarzyszenia, bowiem dla tych okresów i na te Zjazdy przygotowano odpowiednie sprawozdania. Natomiast dokładne zestawienie liczbowe z działalności Zespołu, od początku jego istnienia, zawiera załączona na końcu tego działu tabela.

3. Okresy działalności Zespołu

1974-1976

W pierwszym okresie działalności zadania Zespołu koncentrowały się głównie na zorganizowaniu grupy pierwszych rzeczoznawców, którzy mogliby rozpocząć pracę, na pozyskaniu zleceń, opracowaniu systemu organizacyjnego, ostatecznym ustaleniu i wydrukowaniu formularzy, a także na rozreklamowaniu Zespołu wśród potencjalnych zleceniodawców prac. Szeroką ofertę, w postaci odpowiednio przygotowanego folderu, skierowano do licznych przedsiębiorstw i instytucji.

Wyniki tych zabiegów zaowocowały wkrótce dość znaczną liczbą zleceń, których w omawianym okresie zrealizowano 136, na kwotę sprzedaży wynoszącą około 3.800 tys. zł. W początku działalności koszty ponoszone przez Zespół przewyższały zyski, jednak już w latach 1975 i 1976 zanotowano zysk wynoszący około 475 tys. zł, a rentowność około 12%.

Wykonywane przez Zespół w tym okresie prace to, w szczególności ekspertyzy stanu geometrycznego jezdni suwnicowych, stanu technicznego instrumentów pomiarowych, elewacji budynków metodą fotogrametryczną, odkształceń budowli, kosztorysowanie, projekty technologiczne pracowni geodezyjnych itp.

Prace realizowane przez Zespół koncentrują się głównie w województwach warszawskim i katowickim, a to z uwagi na zbyt jeszcze małą liczbę rzeczoznawców Zespołu z innych terenów kraju.

1977-1979

Zwiększa się liczba zleczanych Zespołowi prac, których zrealizowano w tym okresie 297, na kwotę sprzedaży około 16.400 tys. zł, osiągając zysk 2.770 tys. zł, uzyskując rentowność około 16%.

Rozszerza się także zakres rzeczowy prac. Dotyczy to szczególnie sporządzania ekspertyz związanych z oceną stanu technicznego i okształceń urządzeń i budowli inżynierskich (sawnice, piece obrotowe, maszyny radiowe, kanały i zbiorniki wodne), badania urządzeń laserowych, wykorzystywania zdjęć termalnych w zastosowaniu do wydobywania złóż mineralnych i szereg innych prac.

Dzięki rosnącej ciągle liczbie rzeczoznawców oraz rozszerzaniu ich specjalności - co niewątpliwie było ogromną zasługą pracującej w pocie czoła Komisji Kwalifikacyjnej - Zespół mógł zaspokoić prawie w 100% potrzeby zleceniodawców.

Pewne trudności w tej sukcesywnie rozwijającej się pracy Zespołu spowodowała wprowadzona w życie w drugim półroczu 1976 r. uchwała nr 142 Rady Ministrów, która znacznie ograniczała kwoty przerobu rzeczoznawców oraz uzależniała wykonywanie przez tychże rzeczoznawców prac w Zespole od zgody ich macierzystych zakładów pracy. Aby temu zapobiec, w poszczególnych zadaniach musiała brać udział większa liczba rzeczoznawców, asystentów oraz pomocy technicznych.

1980-1982

W tym okresie zakres prac Zespołu w zasadzie ustabilizował się, podobnie zresztą jak i lista zleceniodawców. Do nowych zadań można natomiast zaliczyć szereg prac dotyczących informatyki geodezyjnej.

Zespół wykonał ogółem 299 zleceń, na kwotę 26.354 tys. zł, osiągając zysk 5.185 tys. zł, a rentowność wyniosła około 20%.

W końcu tego okresu zanotowano jednak spadek liczby zleceń, co było spowodowane wzrostem cen oferowanych zleceniodawcom. Ten wzrost cen wynikał z dwukrotnego prawie zwiększenia stawek wynagrodzenia dla rzeczoznawców, asystentów i pomocy technicznych, a także zwiększeniem narzutu od kosztów robocizny z 40% do 100%. Wszystkie te zmiany były oczywiście wprowadzane odgórnie, odpowiednimi zarządzeniami.

1983-1985

Oprócz zadań wykonywanych w latach poprzednich, dochodzą w tym okresie nowe zadania, mianowicie: informatyki geodezyjnej i kartograficznej oraz opracowywanie projektów programów szkolenia i doskonalenia kadr geodezyjnych i kartograficznych.

To rozszerzenie zakresu zadań Zespołu nastąpiło w wyniku wystąpienia w roku 1985 Zarządu Głównego SGP do Zarządu NOT i w efekcie NOT do Ministra Finansów, który nadal decydował o tego typu, jakże drobnych sprawach.

Liczba wykonanych w tym okresie prac wyniosła 267, w tym 46 prac o charakterze naukowym. Zlecenia takie zaczęto wyróżniać z uwagi na możliwość uzyskania obniżki w podatku od wynagrodzeń, ale tylko rzeczoznawców i to z odpowiednim cenzusem naukowym. Do orzekania, czy wykonywana praca ma charakter naukowy, Kierownik Zespołu - w wyniku zaleceń NOT - powołał specjalną komisję.

Tych ww. 267 prac sprzedano za kwotę 69.195 tys. zł, zysk wyniósł 16.659 tys. zł, a rentowność 24%.

Należy podkreślić, że ciągle rosnące zadania Zespołu realizowało Biuro Zespołu, które zatrudniało zaledwie 4 osoby na tzw. 3,5 etatu (Kierownik, księgowa i dwie pracownice).

1986-1988

Wprowadzana w tych latach w kraju reforma gospodarcza, stymuluje niewątpliwie prowadzenie działalności gospodarczej, dochody z której stają się właściwie podstawowym źródłem zasilania nie dotowanych organizacji społecznych, a także i politycznych.

Warto zauważyć, że niewielkie relatywnie w tym czasie składki członkowskie i członków zbiorowych, wpływające do kas zarządów oddziałów i Zarządu Głównego, nie zapewniały nawet skromnych możliwości aktywnego działania Stowarzyszenia.

Zaistniała sytuacja, a szczególnie wprowadzane powszechnie (takie same dla Zespołu Rzeczoznawców jak i dla Huty Katowice!) rozwiązania ekonomiczne, spowodowały konieczność opracowania nowej polityki funkcjonowania Zespołu, dostosowanej do nowych warunków, szczególnie

zaś w obliczu powstawania licznych nowych prywatnych firm geodezyjnych, które stawały się konkurencyjne nie tylko dla dotychczas nieźle prosperujących przedsiębiorstw geodezyjno-kartograficznych, ale także i dla naszego Zespołu.

W opracowanych założeniach przyjęto zasadę elastycznego działania Zespołu na reformującym się rynku prac geodezyjnych, która w praktyce wyrażała się podejmowaniem szerokiego asortymentu prac, wzmocnieniem akwizycji, zmniejszeniem do niezbędnego minimum działań formalnych i operowania konkurencyjnymi cenami. Postanowiono także uaktywnić koła terenowe Stowarzyszenia w zakresie akwizycji prac dla Zespołu, z uwzględnieniem odpowiedniej prowizji dla kół oraz zachęcić oddziały wojewódzkie SGP do powoływania terenowych grup rzeczoznawców.

Po zaakceptowaniu tych założeń przez Prezydium Zarządu Głównego SGP podjęto następujące działania:

- znowelizowano przepisy funkcjonowania Zespołu Rzeczoznawców SGP oraz współpracującej z nim Rady - zwanej już teraz Radą Naukowo-Techniczną Zespołu, Komisji Kwalifikacyjnej i Komisji ds. orzekania o naukowym charakterze prac wykonywanych przez Zespół,
- wystąpiono do Ministra Przemysłu (któremu w tym czasie podlegały te sprawy) o rozszerzenie zakresu działania Zespołu o prace projektowe, gospodarki gruntami, gospodarki ziemią i urzędzeniowo-leśne,
- przeprowadzono rozmowy z Zarządami Oddziałów Wojewódzkich SGP w Gdańsku, Katowicach, Krakowie, Warszawie i Szczecinie, zmierzające do powołania w tych oddziałach terenowych grup rzeczoznawców,
- wystąpiono do ponad 300 przedsiębiorstw i instytucji, oferując usługi Zespołu.

Efektom tych zabiegów był wzrost liczby prac, których w tym okresie Zespół zrealizował 308, w tym o charakterze naukowym 60, na kwotę 143.160 tys. zł, z zyskiem wynoszącym 25.541 tys. zł, uzyskując rentowność 18%.

W roku 1988 zakończył pracę w Zespole jego pierwszy, wieloletni kierownik kol. Roman Cichosz, który prowadził Zespół przez lat 15. Na jego miejsce Prezydium Zarządu Głównego powołało kol. Mariana Szymańskiego, dotychczasowego zastępcę kierownika.

1989-1991

Trudności w uzyskaniu zgody Ministra Przemysłu na rozszerzenie zakresu działania Zespołu na wszystkie prace z zakresu geodezji i kartografii, gospodarki gruntami i gospodarki ziemią - mimo zgody na to zarówno Ministra Gospodarki Przestrzennej i Budownictwa oraz Ministra Rolnictwa, zakończyło ukazanie się ustawy z dnia 23.12.1988 r. o działalności gospodarczej, według której każdy podmiot gospodarczy mógł, bez zezwolenia dokonywać czynności oraz działań, które nie były przez prawo zabronione. Wyjątek stanowiło uzyskanie wymienionych w tej ustawie koncesji.

W tej sytuacji Prezydium Zarządu Głównego SGP w dniu 6.02.1989 r. upoważniło kierownika Zespołu do wykonywania wszystkich prac z dziedziny geodezji i kartografii w takim zakresie, w jakim nadawane są tytuły rzeczoznawców SGP. Upoważniło także kierownika Zespołu do prowadzenia rozmów dotyczących ew. udziału Zespołu w spółkach, a także skonkretyzowania akwizycji przez koła zakładowe SGP.

Przyniosły również rezultat rozmowy z Zarządami Oddziałów Wojewódzkich SGP dotyczące grup terenowych rzeczoznawców. Grupy takie powołano w Gdańsku, Krakowie, Warszawie, Zielonej Górze, a później w Kaliszu i Łodzi. Do najlepiej działających można zaliczyć grupę warszawską i zielonogórską, które przysporzyły swym Zarządom dość znaczne środki finansowe.

Działając na coraz to trudniejszym rynku, Zespół przestaje być konkurencyjnym w zakresie prac czysto technicznych, z związku z czym rozszerza swe działania o zadania dotyczące wycen nieruchomości, kontroli dokumentacji dla komunalizacji mienia, wydawnictwa z zakresu prawa stosowanego przez geodetów, organizowania kursów na uprawnienia zawodowe z dziedziny geodezji i kartografii oraz szacowania nieruchomości.

Podjęte także, w wyniku podpisania umowy z dnia 12.07.1991 r. pomiędzy Ministerstwem Gospodarki Przestrzennej i Budownictwa a Zarządem Głównym SGP, organizowanego postępowania kwalifikacyjnego (egzaminów) związanego z uzyskiwaniem uprawnień zawodowych w dziedzinie geodezji i kartografii, na wniosek i w porozumieniu z Zarządami Oddziałów SGP.

W tym okresie Zespół zrealizował 268 prac, w tym 25 o charakterze naukowym, a rentowność wyniosła 22%.

1992-1993

Zespół działa nadal w warunkach silnej konkurencji na rynku prac geodezyjnych i kartograficznych, na którym prosperuje już ponad 300 firm prywatnych (w tym spółek i holdingów), a uprawnienia zawodowe do wykonywania prac geodezyjnych i kartograficznych posiada ponad 13 tysięcy osób.

Wiele prac, które od kilku, a nawet kilkunastu lat wykonywał Zespół, zostało przejęte przez rzeczoznawców, realizujących aktualnie te prace na swój rachunek, bądź na rachunek swojej firmy.

Toteż cały wysiłek Zespołu jest skierowany na ten asortyment zadań, które dają Zespołowi atuty z tego tytułu, że jest agendą Stowarzyszenia. Jest to opracowanie projektów instrukcji technicznych, koncepcji nowych map, organizacji kursów i egzaminów, wydawanie książek fachowych i innych wydawnictw z zakresu geodezji, kartografii, szacowania nieruchomości oraz opracowanie ekspertyz dotyczących instrumentów i innego sprzętu geodezyjnego.

Ogółem w latach 1992 i 1993 wykonano 85 prac, na kwotę wynoszącą 6.169.781 tys. zł, z zyskiem 1.906.502 tys. zł i uzyskano rentowność 31%.

Ten zysk, przekazywany przez Zespół Zarządowi Głównemu i Zarządom Oddziałów naszego Stowarzyszenia, partycypującym w jego tworzeniu, daje możliwość prowadzenia działalności statutowej na odpowiednim poziomie, a także na unowocześnienie metod pracy w Stowarzyszeniu.

Taki był właśnie cel i taka idea powołania Zespołu Rzeczoznawców SGP, które przyświecały działaczom Stowarzyszenia przed ponad dwudziestoma laty.

Tabela obrazująca dorobek Zespołu Rzeczoznawców SGP

Lata	Liczba prac		Sprzedaż w tys.zł	Zysk ^x w tys.zł	Rentowność w %
	ogółem	w tym nauk.			
1974-76	136		3.800	474	12
1977-79	297		16.400	2.770	16
1980-82	299		26.354	5.184	20
1983-85	267	46 ^{xx}	69.195	16.659	24
1986-88	308	60	143.160	25.541	18
1989-91	268	25	2.135.867	467.815	22
1992-93	85		6.159.781	1.906.502	31

x) Do roku 1988 zyski były dzielone pomiędzy Zarząd Główny SGP i Zarząd Główny NOT. Obecnie, w zależności od rodzaju prac, następuje podział zysku pomiędzy Zarząd Główny SGP a Zarządami Oddziałów, na terenie których są realizowane prace Zespołu lub Grupy Terenowej,

xx) notowanie realizowanych przez Zespół prac o charakterze naukowym wynikało z przepisów finansowych.

Rada Techniczna Zespołu Rzeczoznawców SGP (później Rada Naukowo-Techniczna)

Rada ta powołana została przez Zarząd Główny SGP w dniu 17 marca 1974 r. w składzie następującym:

1. kol. Tadeusz Bartoszewski - przewodniczący
2. kol. Janusz Orzechowski - wiceprzewodniczący
3. kol. Ryszard Chruściel - członek
4. kol. Mieczysław Fudalej - członek
5. kol. Antoni Kurek - członek
6. kol. Zdzisław Olszewski - członek
7. kol. Tomasz Rybicki - członek

Celem generalnym działania Rady Technicznej Zespołu - jaki określono przy konstruowaniu całego mechanizmu działalności gospodarczej Stowarzyszenia Geodetów Polskich - było doradzanie Zarządowi Głównemu w sprawach dotyczących Zespołu oraz sprawowania w imieniu tegoż Zarządu, nadzoru nad pracą Zespołu. Taki cel założono kiedyś i figuruje on do dzisiaj w Regulaminie - zwanej już dzisiaj - Rady Naukowo-Technicznej Zespołu.

Na przestrzeni, mijającego akurat w tym roku, dwudziestolecia istnienia Rady, obok wyżej wymienionych dołączyli do niej kol. kol. Jan Ciesielski, Leszek Laskowski, Danuta Błaszczyk, Jerzy Kozłowski, Andrzej Gawroński oraz Kazimierz Sawicki.

Zakres działania Rady był, i mimo licznych zmian Regulaminu, jest nadal dość szeroki. Do zakresu Rady należą w szczególności następujące zadania:

- wyrażanie opinii dotyczących powoływania grup terenowych,
- powoływanie rad grup terenowych,
- opiniowanie planów, budżetów i sprawozdań Zespołu Rzeczoznawców,
- określenie zasad przyjmowania i zatwierdzania prac, ich pracochłonności oraz weryfikacji,
- dobór rzeczoznawców i weryfikatorów, zatwierdzanie kosztorysów i terminów wykonania prac oraz zatwierdzanie wykonanych prac - przy czym, do określonych na jej wniosek kwot, Rada może te obowiązki sędować na Kierownika Zespołu,
- ocena poziomu opracowań oraz ich terminowości, z uwzględnieniem opinii instytucji zamawiających.

Ilustrując sposób działania Rady Technicznej, można podać następujące przykłady:

- 1) Nr Księgi Zamówień 52/77. Zlecenie Centralnego Ośrodka Badawczo-Rozwojowego Budownictwa Hydrotechnicznego "Energopol" pt. "Opracowanie metodyki prowadzenia pomiarów kotwionych konstrukcji budowlanych". Rzeczoznawca - doc. dr hab.inż. Wojciech Janusz (obecnie już profesor) + 1 pomoc techniczna. Weryfikator - mgr inż. Wiesław Walesiak. Koszt opracowania (bez narzutów) zł 46.000. Czasokres opracowania 10-miesięcy.
- 2) Ekspertyza pionowości masztu antenowego w Kosztowach, o wysokości 360 m oraz przemieszczeń pionowych fundamentów wszystkich odciągów. Zleceniodawca: Stacje Radiowe i Telewizyjne w Katowicach. Wyniki comiesięcznego badania (w ciągu całego roku) wychyleń osi masztu od pionu, przez obserwacje masztu na 18 poziomach i badania osiadania fundamentów odciągów przez obserwację 30 reperów na tych fundamentach - zestawiono w formie tabelarycznej i numeryczno-graficznej. Wykonawcą ekspertyzy był rzeczoznawca mgr inż. Alojzy Wyrą wraz z 2 asystentami i pomocą techniczną. Weryfikował ekspertyzę doc. dr inż. Stefan Szancer. Koszt ekspertyzy wraz z weryfikacją wyniósł 242.900 zł.
- 3) Ekspertyza stanu geometrycznego jezdni suwnicowej długości 333 m. na Centralnym Składzie Surowca Cementowni "Warta I". Zleceniodawca: Kombinat Cementowo-Wapienniczy "Warta"

w Działoszyne. Ekspertyza wykonana wg wytycznych Ministerstwa Przemysłu Ciężkiego, składała się z opisu technicznego pracy, wydruków z maszyny cyfrowej i projektu rektyfikacji jezdnii, niezbędnego wobec stwierdzenia występowania niedopuszczalnych odchyień od normy. Wykonawcą ekspertyzy był mgr inż. (obecnie doc. dr inż.) Kazimierz Juzwa wraz z 4 asystentami i 2 pomocami technicznymi. Weryfikacji dokonał doc. dr inż. Stefan Mercik. Koszty ekspertyzy - 78.482 zł.

W wyżej wymienionych przykładowo i w setkach następných prac, Rada Techniczna, przy udziale kierownika Zespołu, a często także wykonującego pracę rzeczoznawcy, analizowała wszystkie elementy konkretnych prac i bądź aprobowała do realizacji nowe prace, bądź kierowała do sprzedaży prace już wykonane, bądź wносиła swoje zastrzeżenia czy poprawki.

Zamieszczona niżej tabela zawiera dane świadczące o poważnej pracy wykonanej w ciągu owych 20 lat przez Radę Techniczną.

Lata	Liczba posiedzeń	Liczba zleceń rozpatrzonych i zaakceptowanych		
		razem	bez uzupełnienia	po uzupełnieniu
1974-76	14	41	38	3
1977-79	26	213	196	17
1980-82	27	178	171	7
1983-85	28	204	181	23
1986-88	34	194	171	23
1989-91	20	69	68	1
1992-93	5	18	18	-
Razem	154	917	843	74

Z analizy ww. tabeli widać, że w ostatnich dwóch latach liczba posiedzeń Rady zmalała. Nastąpiło to z kilku powodów, a w szczególności:

- zmniejszyła się liczba prac realizowanych przez Zespół,
- na poszczególnych posiedzeniach Rady starano się rozpatrywać większą liczbę zleceń,
- zlikwidowane zostały jednolite stawki i normy pracy obowiązujące w geodezji i kartografii, a wprowadzenie cen umownych spowodowało, że ich poziom oraz wielkość narzutu i zysku zależały od negocjacji z klientem; obecnie w znacznej mierze Zespół posługuje się cenami umownymi, ale także korzysta z systemu ustalonego przez Ministra Sprawiedliwości dla biegłych sądowych, polegającego na stosowaniu stawek godzinowych, aktualizowanych cokwartalnie z uwzględnieniem inflacji.
- Kierownik Zespołu został upoważniony - na wniosek Rady Technicznej - przez Prezydium Zarządu Głównego do podejmowania decyzji należących dotychczas do Rady, w odniesieniu do określonej wysokości zleceń i kwota zleceń jest podnoszona także w miarę narastającej inflacji; ta zasada wiąże się z podkreślaną już uprzednio elastycznością działania Zespołu (przyjmowanie zleceń w momencie ich złożenia i szybkie terminowe ich wykonanie) wobec dużej konkurencji na rynku prac geodezyjnych.

We wszystkich tych przypadkach Rada jest jednak informowana na najbliższym posiedzeniu Rady.

Aktualnie przewodniczy Radzie Naukowo-Technicznej Zespołu kol. Jan Ciesielski, zaś członkami Rady są kol.kol.: Janusz Orzechowski, Antoni Kurek, Tadeusz Bartoszewski, Kazimierz Sawicki.

Komisja ds. orzekania o naukowym charakterze prac Zespołu

Według obowiązujących w latach osiemdziesiątych przepisów finansowych (ustawa z dnia 28 lipca 1983 r. o podatku wyrównawczym oraz szereg jej interpretacji), do opodatkowania wynagrodzenia za prace naukowe czy naukowo-badawcze stosowało się skalę podatkową według tabeli "L", z uwzględnieniem normy kosztów uzyskania tego wynagrodzenia w wysokości 50%. Była to więc znaczna obniżka podatkowa.

Tego typu prace wykonywały, poza instytucjami i uczelniami, także zespoły rzeczoznawców działające w poszczególnych stowarzyszeniach skupionych w NOT, w tym również Zespół Rzeczoznawców SGP.

Liczne wnioski rzeczoznawców o zakwalifikowanie realizowanych przez nich prac do grupy naukowych i jednocześnie wątpliwości organów finansowych co do stosowanych zasad kwalifikacji i ich dążenie do ograniczenia takich działań, powodujących zmniejszenie podatków odprowadzanych do Skarbu Państwa, skłoniły Zarząd Główny NOT do precyzyjnego uregulowania tego problemu.

W piśmie z dnia 10 lipca 1984 r. Sekretarz Generalny NOT przekazał wszystkim zespołom rzeczoznawców zalecenie, aby w celu ustalenia, czy prace wykonywane w tych jednostkach mają charakter naukowy, stosować komisyjne opiniowanie zgłaszanych wniosków i prac.

Pismo to zawierało także zasadę, aby w skład takiej komisji, powoływanej przez kierownika zespołu, wchodziło trzech rzeczoznawców tego zespołu, z których co najmniej jeden powinien być pracownikiem naukowym w podstawowym miejscu pracy, a pozostali członkowie komisji powinni być specjalistami w danej dyscyplinie. W uzasadnionych przypadkach członkowie komisji mogli być powoływani spoza grona rzeczoznawców danego zespołu.

Mając na uwadze ww. przesłanki, Kierownik Zespołu Rzeczoznawców SGP, kol. Roman Cichosz, zaprosił do udziału w pracach Komisji (której nadano nazwę jak w tytule niniejszego opracowania) kol. kol. Stanisława Pachutę, Jana Ciesielskiego, Jerzego Fellmana, Krystynę Podluchę i Romualda Kleczka.

Pierwsze posiedzenie tak skompletowanej Komisji odbyło się w dniu 26 października 1984 r., na którym na przewodniczącego wybrano kol. Stanisława Pachutę, profesora w Wojskowej Akademii Technicznej. Należy podkreślić, że także pozostali członkowie Komisji byli pracownikami naukowymi bądź to na Politechnice Warszawskiej, bądź w Instytucie Geodezji i Kartografii.

Nieco później do Komisji dokooptowano jeszcze kol. Bolesława Rogowskiego, Stanisława Trautsolta i Jana Ziobro.

Posiedzenia Komisji odbywały się w miarę potrzeb, a o jej spotkaniach zawiadamiał każdorazowo Kierownik Zespołu.

Wniosek o zakwalifikowanie pracy jako naukowej składał jej wykonawca dla siebie, bądź dla zespołu, o ile pracę realizowało kilka osób - po całkowitym zakończeniu pracy. Jednocześnie przekazywał Komisji do wglądu opiniowaną pracę, protokół weryfikacyjny i wykaz osób, dla których proponował uznać zastosowanie do opodatkowania ich wynagrodzenia według tabeli "L". Należy zaznaczyć, że ulgi te mogły być przyznawane tylko tym rzeczoznawcom, którzy posiadali co najmniej tytuł inżyniera.

Swoją opinię Komisja zamieszczała w Księdze protokołów, a na wystawionych rachunkach umieszczała odpowiednią klauzulę, niezbędną dla organów finansowych.

Dorobek Komisji, ilustrujący liczbę posiedzeń, rozpatrzonych wniosków oraz prac uznanych za naukowe, zawiera zamieszczona niżej tabela.

Lata	Liczba zebrań	Liczba załatwionych wniosków	
		pozytywnie	negatywnie
1983-1985	11	46	3
1986-1988	16	81	2
1989-1991	15	25	-
Razem	42	152	5

Jak wynika z powyższej tabeli, liczba prac uznanych za naukowe zmalała znacznie w ostatnich latach działania Komisji i w roku 1991 wyniosła zaledwie 3. Wiązało się to ze zmianą profilu prac realizowanych przez Zespół i wynikało z coraz to mniejszych środków finansowych przeznaczanych na tego typu prace.

Niezależnie od tego, przepisy, jakie ukazały się pod koniec roku 1991 i które weszły w życie od stycznia roku 1992, zmieniły zupełnie zasady opodatkowania wynagrodzeń za pracę i jednocześnie zlikwidowały tabelę "L".

W tej sytuacji Komisja do spraw orzekania o naukowym charakterze prac realizowanych przez Zespół Rzeczników SGP przestała istnieć.

Działalność w ramach NOT i Federacji SNT

Działalność Stowarzyszenia Geodetów Polskich w ramach Naczelnej Organizacji Technicznej, a następnie od roku 1989 w ramach Federacji Stowarzyszeń Naukowo-Technicznych Naczelnej Organizacji Technicznej, koncentrowała się głównie w pracach:

- KONGRESÓW TECHNIKÓW POLSKICH
- RADY GŁÓWNEJ NOT
- GŁÓWNEJ KOMISJI REWIZYJNEJ NOT
- KOMITETÓW NAUKOWO-TECHNICZNYCH NOT
- KOMISJI NAUKOWO-TECHNICZNYCH NOT.

VI KONGRES TECHNIKÓW POLSKICH

VI Kongres Techników Polskich odbył się w dniach 2-4 września 1971 roku w Poznaniu. Obrady plenarne toczyły się w hali wystawowej na terenie Międzynarodowych Targów Poznańskich. Hasłem Kongresu było: "Technika w procesie intensyfikacji gospodarki".

Zgodnie z tradycją główny ciężar organizacji Kongresu spoczywał na Naczelnej Organizacji Technicznej. Współdziałał w organizacji Kongresu przyjęły: Centrala Związków Zawodowych, Polska Akademia Nauk oraz Komitet Nauki i Techniki. Pomoc w pracach organizacyjnych oraz w przebiegu Kongresu okazały m.in. Stowarzyszenie Architektów Polskich, Towarzystwo Urbanistów Polskich, Polskie Towarzystwo Ekonomiczne i Towarzystwo Naukowe Organizacji i Kierownictwa.

Pośród przedstawicieli wymienionych wyżej organizacji społecznych, zainteresowanych rezydentów gospodarczych, uczelni technicznych i in. utworzony został Główny Komitet Organizacyjny Kongresu. W jego skład weszło 150 osób, w tym 2 geodetów Stanisław Pachuta - jako przewodniczący SGP i Henryk Jasiński - Sekretarz Generalny SGP. Przewodniczącym Komitetu został Bolesław Rumiński - na skutek jego choroby pracami Komitetu w ostatnich miesiącach przed otwarciem Kongresu kierował Jerzy Bukowski. W Poznaniu powstał Komitet Gospodarczy, któremu przewodniczył początkowo Jerzy Kusiak, a następnie Jerzy Łagowski.

Podobnie jak przy organizacji poprzednich Kongresów, we wszystkich oddziałach wojewódzkich NOT powstały Wojewódzkie Komitety Organizacji Kongresu, które pomagały kołom zakładowym SNT w prowadzeniu dyskusji przedkongresowej. Opracowanie zgłoszonych tez należało do sekcji głównych Kongresu.

Materiał uzyskany w kołach zakładowych SNT posłużył za podstawę do prowadzenia konferencji wojewódzkich, gdzie formułowano wnioski na Kongres i dokonywano wyboru delegatów. Na konferencjach tych w całym kraju wybrano 2228 delegatów, w tym 63 kolegów geodetów, członków SGP. Ponadto została wówczas ustalona lista ok. 850 osób reprezentujących władze centralne i terenowe, władze NOT i SNT różnych szczebli, Główny Komitet Organizacyjny Kongresu i in., którzy mieli być oficjalnymi gośćmi Kongresu.

Wypadki grudniowe w 1970 r. na Wybrzeżu oraz decyzje podjęte na VII i VIII plenach KC PZPR odbytych w grudniu 1970 r. spowodowały konieczność zweryfikowania założeń 5-letniego planu gospodarczego i dokonania w nim zmian w proporcjach rozwoju poszczególnych działów gospodarki narodowej. Przed kadłą techniczną, a przede wszystkim przed organizatorami VI Kongresu Techników Polskich, stanęło poważne zadanie dokonania przeglądu opracowanych już opinii i postulatów do założeń 5-letniego planu i programu perspektywicznego rozwoju gospodarczego kraju. Wykorzystując dotychczasowy dorobek poddano krytycznej ocenie już opracowane i rozesłane delegatom projekty uchwał sekcyjnych, wydając je ponownie drukiem w nowych wersjach.

W dyskusjach przedkongresowych, w różnych jego fazach, w związku z istotnymi zmianami, jakie nastąpiły w polityce społeczno-gospodarczej partii i rządu, wzięło udział ponad 200.000 osób, inżynierów i techników, ekonomistów, architektów, urbanistów, działaczy gospodarczych i związkowych. Trwały one 18 miesięcy. Znaczna część propozycji i uchwał powstałych wówczas oraz później, w czasie obrad Kongresu została wykorzystana w materiałach na VI Zjazd PZPR, który uchwalił nowy perspektywiczny program społeczno-gospodarczego rozwoju kraju.

Obrady otworzył w dniu 2 września 1971 r. Jerzy Bukowski w zastępstwie chorego Bolesława Rumińskiego. W uroczystości otwarcia obrad uczestniczyli: I Sekretarz KC PZPR Edward Gierek, premier Piotr Jaroszewicz, członkowie Biura Politycznego KC PZPR, sekretarze Stefan Olszowski i Jan Szydłak, wicepremierzy Franciszek Kaim i Jan Miłtręga, przewodniczący CRZZ Władysław Kruczek, przewodniczący CK SD Zygmunt Moskwa, kierownicy wydziałów KC PZPR, ministrowie oraz gospodarze Ziemi Wielkopolskiej - I Sekretarz KW PZPR Jerzy Zasada oraz przewodniczący MRN Stanisław Cozaś. W Kongresie uczestniczyli imiennie zaproszeni przodujący robotnicy oraz delegacje bratnich organizacji technicznych z Bułgarii, Czechosłowacji, Jugosławii, NRD, Rumunii, Węgier i ZSRR. W obradach Kongresu brała również udział 38 osobowa grupa inżynierów polskiego pochodzenia, stale zamieszkałych za granicą.

Z okazji Kongresu, podczas jego obrad plenarnych dokonano, dekoracji wysokimi odznaczeniami państwowymi 205 działaczy społeczności technicznej. Order Budowniczych Polski Ludowej otrzymał Aleksander Gajkiewicz, zaś Jerzy Bukowski - Krzyż Komandorski z Gwiazdą Orderu Odrodzenia Polski. Również czterech kolegów ze Stowarzyszenia Geodetów Polskich zostało uhonorowanych odznaczeniami państwowymi:

Krzyż Kawalerski Orderu Odrodzenia Polski otrzymali: Roman Cichosz, Stanisław Pachuta i Zbigniew Skapski.

Srebrny Krzyż Zasługi wręczono Zenonowi Rozwałce.

Plenarnym obradom Kongresowym przewodniczyli kolejno: Janusz Groszkowski, Lechosław Gruszczyński i Jan Kaczmarek. Referat programowy w imieniu Partii i Rządu wygłosił w pierwszym dniu obrad Franciszek Kaim, zaś w imieniu Głównego Komitetu Organizacyjnego Kongresu - Jerzy Bukowski. Na zakończenie pierwszego dnia obrad plenarnych, życzenia i pozdrowienia uczestnikom Kongresu przekazali przewodniczący zagranicznych delegacji organizacji technicznych. Również tego dnia na terenie Domu Technika miało miejsce spotkanie grupy polonijnej z czołowymi przedstawicielami władz partyjnych i państwowych uczestniczącymi w obradach Kongresu oraz z kierownictwem NOT. Był to pierwszy przypadek udziału Polonii Zagranicznej w obradach Kongresu Techników Polskich. Próba nawiązania łączności między technicznymi środowiskami w Polsce ze skupiskami polonijnej inteligencji technicznej i wykorzystania do tego celu Kongresu Techników Polskich przyniosła dobre rezultaty stając się początkiem takich spotkań, niekonięcznie na płaszczyźnie kongresów w latach następnych.

W drugim dniu obrad, poświęconym roboczym dyskusjom, odbyły się posiedzenia 13 sekcji kongresowych, w których wzięli udział delegaci według indywidualnych zgłoszeń.

Programy obrad w sekcjach zawierały referaty wprowadzające dyskusję nad wcześniej dostarczonymi projektami uchwał sekcyjnych oraz prace komisji wnioskowych, które analizowały wypowiedzi, opracowywały ostateczny tekst uchwał sekcyjnych, a także przygotowywały wnioski do uchwały generalnej na podstawie wyników obrad sekcji.

W trzecim dniu obrad znowu na posiedzeniu plenarnym zabrali głos: sekretarz CRZZ Zbigniew Krawczyński i sekretarz ZMS Jan Maj, zaś w imieniu inżynierów grupy polonijnej - Edwin Bernat z Nigerii. Wyniki dyskusji i uchwał sekcyjnych kolejno przedstawiali tego dnia przewodniczący sekcji, zaś Jerzy Bukowski w imieniu Komisji Uchwał i Wniosków zreferował tekst uchwały Generalnej Kongresu. Przemówienie podsumowujące obrady wygłosił Jan Kaczmarek.

VII KONGRES TECHNIKÓW POLSKICH

VII Kongres Techników Polskich odbył się w dniach 22-24 kwietnia 1977 r. w Warszawie. Jego obrady toczyły się pod hasłem: "Twórczą pracą pomnażamy moc i dobrobyt ojczyzny". Miejscem obrad plenarnych, w pierwszym i trzecim dniu obrad Kongresu, była Sala Kongresowa Pałacu Kultury i Nauki. Drugiego dnia prowadzone były obrady w 9 zespołach problemowych.

Przewodniczącym Komitetu Organizacyjnego Kongresu w początkowym okresie jego prac był Jerzy Bukowski, z kolei objął tę funkcję Aleksander Kopeć, w momencie wybrania go na prezesa NOT.

Narady przedkongresowe prowadzono w oparciu o te same zasady i założenia co przy Kongresach poprzednich, przyjmując, że Kongres zwołany będzie do Krakowa i obradować będzie w dniach 14-16 września 1975 r. Kiedy kończyła się już dyskusja w kołach zakładowych Prezydium ZG NOT - w oparciu o sugestie władz politycznych - podjęto decyzję przesuwającą termin Kongresu na okres po VII Zjeździe PZPR, zapowiadany na grudzień 1975 r. Zasadniczym powodem tego przesunięcia był fakt celowego opóźnienia w przyjęciu planu 5-letniego, który ostatecznie miał się ukształtować w oparciu o uchwałę Zjazdu. Z kolei organizatorzy Kongresu, jako główny jego cel, widzieli dyskusję nad tym, jak realizować plan zatwierdzony już przez najwyższe władze polityczne i gospodarze państwa.

Ustalony wówczas termin Kongresu na początek roku 1976 był jeszcze kilkakrotnie zmieniany, na jednym z posiedzeń Rady Głównej NOT stwierdzono, że kilkakrotne przesuwanie terminu Kongresu działa demobilizująco i obniża autorytet Organizacji. Stojąc na tym stanowisku, nowo wybrany wówczas Prezes NOT, Aleksander Kopeć, wystąpił do Sekretarza KC PZPR z prośbą o akceptację terminu Kongresu 22-24 kwietnia 1977 r. Prezes Kopeć swoje pismo zakończył stwierdzeniem: "Wyrażam przekonanie, że ostateczne ustalenie daty Kongresu stało się obecnie sprawą palącą, wymagającą szybkiej decyzji nie tylko ze względów organizacyjnych, ale także psychologicznych. Pozwoli ono bowiem uspokoić opinię społeczną i wpłynąć na złagodzenie poglądów wygłaszanych przez niektóre środowiska techniczne na temat niecelowości zwoływania Kongresu po tak długim okresie oczekiwania".

Podany wyżej termin Kongresu był, tym razem rzeczywiście ostateczny. W Kongresie otwartym w dniu 22 kwietnia 1977 r. uczestniczyło ok. 1800 osób, z czego 912 stanowili delegaci STN, w tym było 46 delegatów SNT, ok. 80 osób to goście oficjalni, członkowie najwyższych władz politycznych i administracyjnych kraju, zaś ok. 800 osób to działacze SNT nie będący delegatami, przedstawiciele organizacji społecznych współpracujących z NOT, przedstawiciele władz terenowych, politycznych i administracyjnych, przedstawiciele uczelni technicznych i prasa.

Na uroczyste otwarcie Kongresu przybyli członkowie Biura Politycznego i Sekretarze KC PZPR z I Sekretarzem - Edwardem Gierkiem, członkowie Rady Państwa z jej przewodniczącym - Henrykiem Jabłońskim, członkowie Rady Ministrów z jej prezesem - Piotrem Jaroszewiczem.

Otwarcia Kongresu dokonał Prezes NOT Aleksander Kopeć. Przemówienie wstępne, w imieniu władz Partii i Rządu, wygłosił Edward Gierek, charakteryzując dorobek polskiego przemysłu w ostatnich latach i omawiając kolejno najważniejsze problemy gospodarki narodowej decydujące o rozwoju kraju.

I Sekretarz powiadomił uczestników Kongresu, że Rada Państwa nadała stowarzyszeniom: SIMP, SEP i PZITB Ordery Sztandaru Pracy I Klasy. Aktu dekoracji dokonał Edward Gierek w asyście Prezesa NOT Aleksandra Kopcica.

Z kolei Prezes NOT powiadomił o przyznaniu przez Radę Główną NOT dwudziestu najbardziej zasłużonym działaczom NOT i SNT nowo ustanowionego najwyższego odznaczenia Naczelnej Organizacji Technicznej, medalu im. Bolesława Rumińskiego "Zasłużony dla Techniki Polskiej". Uehonorowani tym medalem działacze, w większości przypadków pracujący społecznie w Naczelnej Organizacji Technicznej od początku jej istnienia, otrzymali go z rąk Prezesa NOT. Wśród odznaczonych nie było działaczy SGP. W terminach późniejszych odznaczenie to otrzymało trzech Aktywistów Stowarzyszenia Geodetów Polskich: Waław Kłopotociński - 12.12.1980 r., Henryk Leśniok - 29.10.1985 r. i Stanisław Pachuta - 28.05.1986 r.

Z okazji VII Kongresu Techników Polskich Rada Państwa nadała 12 zasłużonym działaczom naszego Stowarzyszenia odznaczenia państwowe. Otrzymali je koledzy:

Krzyż Oficerski Orderu Odrodzenia Polski: Fabian Grzybowski, Stanisław Jurkowski, Tadeusz Nowicki, Stanisław Pachuta, Józef Pawłowski, Janusz Tymiański.

Złoty Krzyż Zasługi: Lech Brokman,

Srebrny Krzyż Zasługi: Stanisław Olejniczak, Stanisław Sarosiek, Leszek Wytwicki, Kazimierz Żurek.

Podstawowy referat kongresowy wygłosił prezes NOT kol. Aleksander Kopeć, rozpoczynając go od stwierdzenia. "Aspiracje, dążenia i praca polskich inżynierów i techników były zawsze zespolone z postępem technicznym i losami naszego narodu". Prezes Kopeć omówił cechy i elementy działalności społeczno-gospodarczej lat siedemdziesiątych i na tym tle sformułował zadania postawione przed całym społeczeństwem, w tym również przed środowiskiem technicznym. "Polski inżynier pragnie i potrafi" - tym stwierdzeniem Prezes NOT zakończył wystąpienie.

W zespołach problemowych Kongresu dyskutowano nad problemami gospodarczymi, jeden z nich zajmował się doskonaleniem ruchu stowarzyszeniowego.

Po zakończeniu dyskusji, na zebraniu plenarnym w trzecim dniu obrad, zebrani podjęli uchwałę generalną oraz akceptowali uchwały zespołowe, przedstawione kolejno przez przewodniczących zespołów.

W okresie trwania Kongresu odbyło się kilkanaście spotkań delegatów zatrudnionych w zakładach przynależnych do różnych resortów z kierownikami tych resortów. Zainicjowanie tych spotkań było poważnym osiągnięciem organizacyjnym - w żadnym bowiem z poprzednich kongresów nie miały one miejsca ani w tej liczbie, ani w tych rozmiarach. Kilkunastoosobowe grupy delegatów zaprosili na spotkanie: Prezes Rady Ministrów Piotr Jaroszewicz i Prezydent m.st. Warszawy Jerzy Majewski.

O VII Kongresie Techników Polskich można powiedzieć, że, obok szóstego Kongresu, był to jeden z najlepiej przygotowanych i prowadzonych "sejmów inteligencji technicznej". Jego organizatorzy pokonali trudności wynikające ze zmiany miejsca obrad, co spowodowało konieczność ponownego opracowania pokaźnej części materiałów przedkongresowych, druk nowych plakatów, wykonania nowych znaczków kongresowych itp. Niezwykle sprawnie działał transport, dobrze było zorganizowane wyżywienie i zakwaterowanie. Wysokim walorom organizacyjnym Kongresu towarzyszyła życzliwość władz politycznych i administracyjnych stolicy, które udzieliły wszechstronnej pomocy organizatorom Kongresu.

XX KONGRES TECHNIKÓW POLSKICH

Kongres ten obradujący w Łodzi w dniach 8-10.10.1982 r. w stulecie społecznego ruchu inżynierów i techników na ziemiach polskich niósł pełną świadomość odpowiedzialności i zadań, jakie ciążyły na środowisku technicznym w trudnej sytuacji społeczno-gospodarczej kraju. Łódzki Kongres Techników Polskich był jednocześnie dwudziestym, a więc jubileuszowym zjazdem świata techniki, odbywał się bowiem w setną rocznicę pierwszego zjazdu, który miał miejsce w Krakowie w 1882 r. (Stąd zmiana numeracji kongresów - wliczono bowiem wszystkie kongresy, które miały miejsce od roku 1882 do 1939). Kongres ten obradował pod hasłem "Bądź narodowi użytecznym". W Kongresie wzięli udział członkowie najwyższych władz państwowych: Przewodniczący Rady Państwa - prof. Henryk Jabłoński, przewodniczący Rady Ministrów - gen. armii Wojciech Jaruzelski, sekretarz KC PZPR - Manfred Gorywoda, wicepremier - Zbigniew Szalajda oraz przedstawiciele nauki i wielu ministrów.

Otwarcia obrad Kongresu dokonał prezes Federacji dr inż. Aleksander Kopeć - wicepremier.

W referacie wprowadzającym prezesa można wyodrębnić m.in. następujące tezy:

- Społeczność techniczna w swych wysiłkach na rzecz powrotu spraw polskich do stanu normalności musi zdobyć się dziś na postawienie bariery wątpliwościom, paraliżującym wolę działania,
- Uznajemy za słuszne te żądania obywateli, które dotyczą prawa do konsumpcji na poziomie średnio rozwiniętego państwa europejskiego.
- Plan trzyletni w najbardziej optymistycznym wariantcie przewiduje powrót do poziomu produkcji sprzed najostrzejszej fazy kryzysu dopiero pod koniec 1985 r. - twierdzimy, że jest to możliwe w czasie krótszym.
- Sprzężenia zwrotne między pracą, płacą i cenami muszą zachęcać do dobrej i wydajnej pracy; każde inne rozumienie tych spraw będzie tworzyć społeczną barierę psychologiczną - jako akt samoobrony.

- Społeczeństwo wie, że musi ponieść koszty wychodzenia z kryzysu, naszym obowiązkiem jest ich zmniejszenie dzięki działaniom w sferze organizacji pracy i to nie tylko w przedsiębiorstwie.
- Uznajemy za celowe i pilne powołanie organu państwowego z poważnym udziałem ciała społecznego dla skutecznego formułowania i realizacji polityki naukowo-technicznej w skali państwa; nie mając systemu sterowania postępowaniem naukowo-technicznym jesteśmy dziś w dużym stopniu bezradni wobec tego, co się dzieje w światowej technice, wobec technicznych przyspieszeń i nagłych zwrotów.
- Trzeba w praktyce obalić pogląd, że lepiej jest inwestować niż utrzymywać w dobrym stanie to, co jest, czyli majątek trwały gromadzony przez dziesięciolecia, a nawet pokolenia.
- Wiele importowanych materiałów, komponentów i podzespołów musi zostać zastąpionych zamiennikami o niskiej energochłonności wytwarzanymi w kraju.
- Należy doprowadzić do co najmniej równouprawnienia technologii z konstrukcją i podniesienia prestiżu inżyniera-technologa w przemyśle.
- Wysoki priorytet rozwoju muszą uzyskać elektronika, automatyka i energetyka.
- Musimy zatrzymać proces degradacji środowiska naturalnego.
- Dużą wagę przywiązujemy do wzmocnienia roli i znaczenia stowarzyszeń naukowo-technicznych jako niezależnych, społecznych ekspertów.

Rada Państwa przyznała z okazji VIII/XX Kongresu Techników Polskich Order Sztandaru pracy I Klasy Stowarzyszeniu Geodetów Polskich. Dekoracji sztandaru Stowarzyszenia przyznawanym odznaczeniem dokonał Przewodniczący Rady Państwa.

Na Kongresie tym koledzy geodeci zostali uhonorowani wysokimi odznaczeniami państwowymi:

Sztandar Pracy II klasy otrzymał kol. Wacław Kłopociński;

Krzyż Kawalerski Orderu Odrodzenia Polski: Feliks Korus, Józef Rzeźnik, Waldemar Widor i Jan Zając.

Złoty Krzyż Zasługi: Henryk Berkieta, Wiesław Januszko, Władysław Kluz, Jerzy Kotyński, Mieczysław Kulczakowicz, Jerzy Markowski, Feliks Mościbrodzki i Stanisław Zaremba.

Srebrny Krzyż Zasługi: Stanisław Bartmann, Stanisław Czarniecki, Piotr Fabiański, Mieczysław Jaskólski, Petronela Morawska, Jerzy Rękawek, Bronisław Węglarz i Tadeusz Wołosz.

Braźowy Krzyż Zasługi: Jadwiga Dymper, Ryszard Jastrzębski, Jerzy Magiera, Marian Marcinkowski, Teresa Słoniowska, Tadeusz Włodarczyk.

W kongresie uczestniczyło 48 członków naszego stowarzyszenia.

Powołana w pierwszym dniu Kongresu Komisja Wnioskowa, w której z ramienia SGP pracował kol. Stanisław Pachuta, przygotowała Uchwałę, przyjętą na zakończenie obrad.

Oto wybrane tezy uchwały generalnej Kongresu:

- Kongres Techników Polskich, obradujący w Łodzi w stulecie społecznego ruchu inżynierów i techników na ziemiach polskich, ma pełną świadomość odpowiedzialności i zadań, jakie ciążyą na środowisku technicznym w obecnej trudnej sytuacji społeczno-gospodarczej kraju;
- Jako zorganizowana społeczność, środowisko techniczne najczęściej było uważane za współpartnera władzy w kształtowaniu czy też opiniowaniu koncepcji rozwoju gospodarki i techniki. Wiele raportów opracowywanych przez ruch stowarzyszeniowy, wskazujących m.in. na realne zagrożenie, było przemilczanych lub traktowanych pobieżnie.
- Trud podjęcia i realizacji procesów odnowy będzie skuteczny tylko wówczas, jeśli uwzględnione i docenione zostaną uwarunkowania, które dostrzega i na które wskazuje środowisko techników polskich.
- Kluczowym zagadnieniem dla dzwignięcia gospodarki z obecnego katastrofalnego stanu i dla przyszłego rozwoju gospodarczego kraju jest właściwa strategia rozwoju techniki. Polegać ona musi na właściwym wykorzystaniu twórczej myśli technicznej, inicjatyw i energii ludzkiej, bogatych zasobów naturalnych oraz rozwiniętego potencjału produkcyjnego.

- Kongres Techników Polskich uważa, że rząd i inne organa administracji państwowej powinny powierzać opracowanie ekspertyz i opinii m.in. stowarzyszeniom n-t i komitetom Federacji.
- Celem prowadzenia właściwej polityki technicznej, zapewnienia realizacji przyjętych założeń, stałej aktualizacji strategii rozwoju techniki, postulujemy utworzenie silnego organu centralnego dla koordynacji badań i rozwoju techniki. Organ ten powinien być odpowiedzialny za całokształt polityki technicznej w kraju, a więc za programowanie postępu technicznego i ogólną politykę naukowo-techniczną w państwie.
- Wprowadzona obecnie, oczekiwana od lat reforma gospodarcza, ma pełne poparcie środowiska technicznego, lecz jednocześnie wymaga pilnego zmodyfikowania i uzupełnienia aktów normatywnych z punktu widzenia: zdecydowanego preferowania wzrostu produkcji, wzrostu wydajności, proporcjonalnych do wkładu pracy czynników motywacyjnych i eliminacji marnotrawstwa.
- Kongres Techników Polskich uważa, że ogłoszona koncepcja Narodowego Planu Społeczno-Gospodarczego nie spełniła oczekiwań społecznych i budzi poważne zastrzeżenia środowiska technicznego. Koncepcja ta jest nadmiernie defensywna i daje za mało nadziei społeczeństwu, gdyż plan nie zawiera wszystkich elementów, a zwłaszcza możliwości wykorzystania rezerw.
- Uczestnicy Kongresu z najwyższą troską zwracają się do Rady Głównej o zawarcie jeszcze w bieżącym roku porozumienia z centralnymi organami administracji państwowej w sprawie współdziałania organów administracji ze stowarzyszeniami n-t i ich Federacją.
- Uczestnicy Kongresu z wielką troską odnoszą się do sprawy udziału środowiska technicznego w życiu gospodarczym kraju, a więc również do sprawy pełnej realizacji postanowień niniejszej Uchwały Generalnej, i stanowiących jej integralną część, uchwał siedmiu zespołów problemowych.
- Kongres Techników Polskich zwraca się do wszystkich międzynarodowych organizacji inżynierskich, szczególnie do World Federation of Engineering Organization, z apelem o czynne współdziałanie w niwelowaniu barier gospodarczych, sankcji oraz innych utrudnień w rozwoju i współpracy naukowo-technicznej i handlowej, które inicjowane są przez nieprzychylnie Polsce ośrodki władzy politycznej.

XXI KONGRES TECHNIKÓW POLSKICH

XXI Kongres Techników Polskich obradował w dniach 23-25.04.1987 roku w Gdańsku pod hasłem "Technika dla człowieka i kraju". Było to potwierdzeniem kontynuacji Staszicowskiego hasła poprzedniego Kongresu "Być narodowi użytecznym". Przebieg Kongresu był zgodny z generalnymi założeniami, koncepcją i bieżąco modyfikowanym scenariuszem obrad.

W Kongresie wzięło udział 1900 uczestników, w tym 1482 delegatów wyłonionych przez stowarzyszenia naukowo-techniczne zrzeszone w NOT, Rady Wojewódzkie NOT, Komitety naukowo-techniczne i komisje główne Zarządu Głównego NOT. W tej liczbie było 61 delegatów reprezentujących Stowarzyszenie Geodetów Polskich.

Wśród zaproszonych do udziału w Kongresie gości znajdowali się przedstawiciele najwyższych władz państwowych na czele z I Sekretarzem KC PZPR, przewodniczącym Rady Państwa, gen. armii Wojciechem Jaruzelskim i prezesem Rady Ministrów - Zbigniewem Messnerem. W Kongresie uczestniczyły również delegacje organizacji naukowo-technicznych: Bułgarii, Czechosłowacji, Chin, NRD, Rumunii, Węgier i ZSRR oraz przedstawiciel Światowej Federacji Organizacji Inżynierów (WFEO).

Obrady kongresowe w dniach 23 i 25 kwietnia miały formę plenarną, zaś w dniu 24 kwietnia prowadzone były w czterech obszarach tematycznych:

- Zaspokojenie potrzeb człowieka;
- Rozwój techniki i gospodarki;
- Rola środowiska naukowo-technicznego;
- Systemowe uwarunkowania rozwoju.

W Pierwszym dniu Kongresu dokonał otwarcia obrad Prezes NOT Jan Kaczmarek, powitano uczestników w imieniu Komitetu Gospodarzy, a przemówienie w imieniu władz państwowych wygłosił Prezes Rady Ministrów Zbigniew Messner. Pozdrowienia przekazali przewodniczący delegacji zagranicznych oraz przedstawiciele PTE, TNOiK i ZPP.

W dniu tym prezes NOT przedstawił referat programowy, a przewodniczący Rady Państwa dokonał aktu dekoracji Orderem Sztandaru Pracy I klasy Stowarzyszenie Inżynierów i Techników Przemysłu Spożywczego. Z okazji XXI Kongresu Techników Polskich Rada Państwa przyznała odznaczenia państwowe. Wśród odznaczonych znalazła się grupa członków SGP.

Krzyż Komandorski Orderu Odrodzenia Polski: Stanisław Pachuta;

Krzyż Kawalerski Orderu Odrodzenia Polski: Eugeniusz Barański, Krzysztof Cisek, Henryk Kmiec, Julian Nieblyski, Ludwik Olszewski i Emilian Sperzyński.

Złoty Krzyż Zasługi: Mieczysław Jadowski, Jerzy Lempa, Jan Piotr Pieczyński, Mieczysław Szydełko, Stanisław Wikliński, Adam Zapilaj.

Srebrny Krzyż Zasługi: Józef Adamek, Tadeusz Borysiuk, Andrzej Dąbrowski, Mikołaj Iwaniuk, Adam Janicki, Józef Kobiela, Tadeusz Piasecki, Wojciech Sobon, Adam Wąsik, Zygmunt Wilga, Mieczysław Wojtkowski, Ryszard Zawadzki.

Braźowy Krzyż Zasługi: Wiesława Bugiel, Hanna Jarmułowicz, Adam Kryplewski, Eugeniusz Tess, Janusz Wojciechowski.

W drugim dniu obrady odbywały się w obszarach tematycznych.

W trzecim dniu obrad Kongresu przewodniczący czterech grup tematycznych złożyli sprawozdania z wyników obrad obszarowych, wysłuchano sprawozdania z prac Komisji Uchwał i Wnioseków, przyjęto tekst uchwały generalnej wraz z załącznikami i kontynuowano dyskusję plenarną, dokonano podsumowania dyskusji plenarnej i wysłuchano przemówienia końcowego zamykającego Kongres, które wygłosił Prezes NOT kol. Jan Kaczmarek.

Dyskusja prowadzona na posiedzeniach plenarnych oraz w poszczególnych obszarach pokazała, że jego uczestnikom przyświecały nadal słowa Stanisława Staszica "Być narodowi użytecznym". Kongres potwierdził w oparciu o sprawozdanie ze stanu realizacji uchwał i wniosków XX Kongresu Techników Polskich, że poważna ich część została w pełni lub częściowo zrealizowana.

Z zadowoleniem przyjęto tezy w sprawie II etapu reformy gospodarczej. Stwierdzono, że w ogólnym ujęciu są one zgodne z propozycjami wysuwanyymi przez NOT w toku dyskusji nad reformą gospodarczą i przygotowaniem kongresowymi.

W przyjętej przez Kongres Uchwale Generalnej przedstawiono stanowisko uczestników Kongresu w wielu zagadnieniach dotyczących całokształtu polskiej gospodarki i techniki.

Stwierdzono m.in., że najpilniejszymi z pilnych obecnie zadań są: wyżywienie społeczeństwa, zaspokojenie jego potrzeb mieszkaniowych, zaspokojenie potrzeb społecznych na nośniki energii oraz ochrona zdrowia publicznego i środowiska życia człowieka.

Kongres stwierdził, że głównymi problemami gospodarczymi, jakie przy aktywnym udziale środowiska technicznego trzeba rozwiązać, są: zahamowanie narastania długu zagranicznego i procesu inflacji, zmiana struktury gospodarki, w tym przemysłu, wstrzymanie procesu dekapitalizacji majątku trwałego, marnotrawstwa bogactwa narodowego, zahamowanie degradacji środowiska oraz wzrost efektywności środowiska i gospodarowania, jak i przejścia z rozwoju ekstensywnego na intensywny.

Kongres uznał, że inżynierowie i technicy powinni skupić swe wysiłki na:

- strategii i technice wytwarzania, przesyłania i wykorzystania energii, zmniejszeniu energo- i materiałochłonności gospodarki narodowej oraz oszczędnym gospodarowaniu zasobami surowcowymi, technicznym i organizacyjnym doskonaleniu górnictwa;
- intensyfikacji nasycenia gospodarki narodowej elektroniką, informatyką, robotyką, automatyką, telekomunikacją, elastycznymi systemami wytwarzania poprzez rozwój przemysłu elektronicznego (w tym mikroelektroniki) oraz elektromaszynowego;
- rozwoju ilościowym, asortymentowym i jakościowym materiałów metalowych, budowlanych, ceramicznych, surowców i materiałów chemicznych, a także biotechnologii;
- racjonalnym kształtowaniu i ochronie środowiska przyrodniczego, gospodarki wodnej oraz techniki komunalnej;

- rozwoju gospodarki morskiej, jak również technicznym i organizacyjnym rozwoju i doskonaleniu transportu.

Uczestnicy Kongresu uznali, że szybki postęp cywilizacyjny, ekonomiczny i techniczny współczesnego świata stanowi wysoki próg, którego pokonanie powinno stać się ambicją wszystkich Polaków. Środowisko inżynierów i techników stanowi poparcie dla dążeń państwa do przeprowadzenia radykalnych działań zmierzających do wdrożenia II etapu reformy gospodarczej.

W Uchwale Generalnej ujęto również zagadnienia związane z rolą kadr inżynierjno-technicznych w rozwoju gospodarki i techniki, a także zadania stojące przed Naczelną Organizacją Techniczną.

Obrady kongresowe pozwoliły znacznie rozszerzyć i uzupełnić tematykę wynikającą z tez przedkongresowych.

Całość obrad została oceniona pozytywnie przez uczestników Kongresu i wywarła na większości duże, emocjonalne wrażenia.

XXII KONGRES TECHNIKÓW POLSKICH

W dniach 27-28 listopada 1992 roku odbył się XXII Kongres Techników Polskich. Miejscem obrad był Dom Technika w Warszawie. W obradach wzięło udział 262 delegatów oraz 101 zaproszonych gości. Wśród delegatów było 13 geodetów: Stanisław Kluska, Karol Borkowy, Ryszard Brzozowski, Stanisław Cegielski, Krzysztof Cisek, Włodzimierz Kędziora, Tadeusz Kuźnicki, Stanisław Napora, Bogdan Ney, Stanisław Pachuta, Roman Sagan, Ryszard Sławiński i Stanisław Zaremba.

Gośćmi honorowymi Kongresu byli m.in.: Wiesław Chrzanowski - marszałek Sejmu RP, Andrzej Kozakiewicz - podsekretarz stanu w Kancelarii Prezydenta RP, Andrzej Olechowski - doradca prezydenta ds. gospodarczych, Andrzej Bratkowski - minister gospodarki przestrzennej i budownictwa, Janusz Lewandowski - minister przekształceń własnościowych oraz Gabriel Janowski - minister rolnictwa i gospodarki żywnościowej, posłowie: Andrzej Andryszak, Józef Pawelec, Waldemar Pawlak, Andrzej Rychlik i Andrzej Smirnow. Ponadto byli obecni przedstawiciele nauki oraz wyższych uczelni: Marek Dietrich - rektor PW, Adam Bielański - wiceprezes PAN, Wojciech Gawęda - prezes Akademii Inżynierskiej w Polsce. Urzędy centralne i władze wojewódzkie reprezentowali: Krzysztof Frąckowiak - podsekretarz w Komitecie Badań Naukowych, Wiesław Kotarba - prezes Urzędu Patentowego, Edward Nowak - podsekretarz stanu w Ministerstwie Przemysłu i Handlu, Krzysztof Łypacewicz - wicewojewoda warszawski, Lech Sapiński - wiceprezydent Warszawy.

W obradach Kongresu nie wziął udziału prezydent RP, który przyjął honorowy patronat nad Kongresem, oraz - mimo zaproszenia - premier Hanna Suchocka, wicepremierzy i minister przemysłu i handlu.

Obrady plenarne XXII Kongresu TP otworzył prezes Federacji SNT NOT prof. Jan Lech Lewandowski, który w zakończeniu swego wystąpienia powiedział: "Mam nadzieję, że nasz Kongres przywróci światu inżynierów polskich, ambicje odgrywania tej roli, jaką odgrywali w historii Polski w ciągu ostatnich 100 lat. Nie wszystko od nas w Polsce zależy. Ale zależy bardzo, bardzo wiele. My powinniśmy obalać bariery kępujące rozwój. Naszą rzeczą jest inicjatywa i rozmach. Któż w Polsce uwierzy w siebie, jeśli nie będziemy do tego zdolnymi, ludzie techniki, techniki, która przeobraziła świat naszych czasów".

Na szczególną uwagę zasługują słowa, które prezes FSNT NOT prof. Jan Lewandowski powiedział w przemówieniu otwierającym Kongres: "Środowisko inżynierjno-techniczne składa wobec rządu kolejną ofertę współpracy w rozwiązywaniu wszystkich problemów gospodarczych, które decydować będą o przyszłości Polski i jej postępie cywilizacyjnym. Proponujemy - powiedział - zawarcie swego rodzaju paktu, w którym bylibyśmy traktowani jako lojalny wobec rządu, ale szanowany i doceniany partner".

Następnie kol. Jacek Szpotkański (SEP) - przewodniczący obrad plenarnych w pierwszym dniu Kongresu - odczytał pełny tekst posłania prezydenta RP, skierowany do uczestników XXII KTP.

W czasie obrad pierwszego dnia Kongresu zabierali głos: marszałek Sejmu RP prof. Wiesław Chrzanowski, przedstawiciele resortów oraz przedstawiciele "bloku przemysłu", "bloku przemysłu materiałów budowlanych" oraz "bloku zielonych", do którego należy nasze Stowarzyszenie.

Na zakończenie pierwszej części obrad plenarnych delegacji XXII KTP wybrali Komisję Wnioskową, której przewodniczącym został nasz aktywista prof. dr hab. inż. Bogdan Ney.

Po przerwie obrady odbywały się w dwóch zespołach problemowych. Pracami I zespołu problemowego "Zarys programu gospodarczego Polski" kierowało trzyosobowe prezydium w składzie: przewodniczący kol. Wojciech Ratyński (wiceprezes FSNT), kol. Zbigniew Kasztelewicz, i kol. Józef Iwaniuk. W obradach tego zespołu uczestniczyło ponad 135 osób, głos w dyskusji zabrało 45 osób. Zgłoszono kilkadziesiąt wniosków, które przekazano Komisji Wnioskowej.

Pracami II zespołu problemowego "Uczestnictwo inżynierów i techników w kształtowaniu polskiej gospodarki" kierowali: przewodniczący - kol. Andrzej Zieliński (wiceprezes FSNT), kol. Zbigniew Ciupiński i Stanisław Zaremba (SGP). W obradach tego zespołu uczestniczyło ponad 120 osób, głos w dyskusji zabrało 35 osób. Zgłoszono 56 wniosków, które przekazano Komisji Wnioskowej.

Dyskusję w poszczególnych zespołach rozpoczęły referaty programowe, przygotowane i opracowane przez wcześniej powołane zespoły robocze pod kierownictwem prof. Aleksandra Legatowicza i prof. Bogdana Neya (SGP) - tytuły referatów odpowiadały nazwom zespołów.

Referaty programowe zawierały bardzo wiele krytycznych ocen skierowanych pod adresem obecnego i poprzednich rządów. Dotyczyły one m.in. niedoceniań roli środowiska techników w reformowaniu gospodarki, zauroczenia zagranicznymi ekspertami i braku koncepcji skutecznego przełamania recesji.

W dyskusji kongresowej zabrali głos nasi delegaci: Stanisław Kluska - prezes ZG SGP i Stanisław Naporą - dyrektor biura TJO w Radomiu. Mówili o aktualnych problemach nurtujących nasz zawód, takich m.in. jak sprawa organizacji państwowej służby geodezyjnej, problemy specjalizacji zawodowej inżynierów i techników, działalność Zespołu Rzeczoznawców, akcja uzyskiwania i nadawania uprawnień geodezyjnych, znaczenie i rola Stowarzyszenia w obecnych warunkach itp.

Przed zakończeniem obrad plenarnych Kongresu przewodniczący Komisji Wnioskowej kol. Bogdan Ney omówił wnioski skierowane do Komisji oraz przedstawił projekt Uchwały XXII Kongresu. Po ożywionej dyskusji w głosowaniu jawnym przyjęto uchwałę, którą, ze względu na rangę przyjętych w niej decyzji, podaję w całości.

XXII Kongres Techników Polskich, obradujący pod hasłem: "Inżynierowie i technicy Ojczyźnie", konytnuuje ponad stuletnie tradycje kongresów inżynierów i techników polskich. Jest on pierwszym dużym spotkaniem środowiska technicznego w Polsce, która powróciła do systemu demokracji parlamentarnej i weszła na drogę gospodarki rynkowej.

- Kongres uważa, że reprezentując środowisko techniczne ma obowiązek wyrażania opinii o dotychczasowych wynikach przemian gospodarczych kraju.
- Technicy polscy domagają się, aby w dokonywanej transformacji gospodarki racjonalnie spożytkować dotychczasowy materialny i intelektualny dorobek pokoleń naszego społeczeństwa.
- Kongres potwierdza konieczność przekształceń w kierunku gospodarki rynkowej. Domaga się jednak szybkiego usunięcia systemowych błędów w sposobie prowadzenia tych przekształceń zarówno od strony legislacyjnej, jak i wykonawczej. Niezbędne jest między innymi szybkie powołanie instytucji Skarbu Państwa, poprawa systemu podatkowego, celnego i kredytowego oraz zaniechanie dyskryminacji przedsiębiorstw państwowych.
- Kongres wyraża ubolewanie z powodu braku czynnego udziału przedstawicieli resortów w obradach roboczych.
- Uczestnicy Kongresu zgodnie uznają za celowe przełożenie końcowej drugiej sesji do czasu, gdy zostaną przedstawione programy państwowe w sferze gospodarki, a także będą skoordynowane formy współpracy FSNT NOT z rządem.
- Kongres wyraża nadzieję, że przed zamknięciem obrad nastąpi pełna współpraca między środowiskiem technicznym a rządem.

- Kongres proponuje zawarcie porozumienia między inżynierami i technikami a rządem co do roli i zadań stowarzyszeń w życiu gospodarczym kraju i warunków, które powinny być zapewnione do ich realizacji. Jednocześnie zaleca władzom Federacji powołanie zespołu przygotowującego projekt takiego porozumienia.
- Uczestnicy Kongresu wyrażają pogląd, że Polskę stać na racjonalny postęp społeczno-cywilizacyjny i rozwój gospodarczy, zaspokajający uzasadnione oczekiwania i aspiracje społeczeństwa.
- Długofalowa polityka gospodarcza powinna i może zapobiegać dramatycznym konfliktom społecznym. W tym kontekście nasze środowisko z uwagą odnotowuje resortowe inicjatywy przygotowania założeń projektów polityki przemysłowej, naukowej i technicznej. Dotychczas brak jest jednak opracowanych zgodnie z obecnymi wymaganiami programów rozwoju poszczególnych działów gospodarki.
- Kongres uważa za konieczne włączenie środowisk technicznych do intensywnego współdziałania w kształtowaniu polityki gospodarczej państwa. Dotyczy to między innymi restrukturyzacji przedsiębiorstw państwowych i tworzenia warunków dla rodzimej twórczości technicznej, do rozwoju produkcji krajowej oraz ochrony naszej gospodarki przed penetracją przez wywiady gospodarcze.
- Naszych kolegów inżynierów i techników gorąco zachęcamy do wysiłku intelektualnego i technicznego w celu zapewnienia krajowym produktom i usługom wysokiej jakości i niezawodności tak, by były konkurencyjne. Kongres wyraża uznanie twórcom techniki, których osiągnięcia uzyskują wysoką ocenę międzynarodową.
- Od rządu zależy właściwa polityka w dziedzinie badań i rozwoju, chroniąca rodzimym potencjał badawczy związany z gospodarką. A od nas zależy zmniejszenie luki technologicznej.
- XXII Kongres Techników Polskich stwierdza, iż obecnie sprawą pierwszoplanową jest odpowiednie kształcenie - w tym aktualizacja wiedzy - i doksztalcanie kadr technicznych. Stałe doskonalenie w dziedzinie techniki z uwzględnieniem ekonomii, prawa i zarządzania oraz języków obcych jest warunkiem rozwoju gospodarczego.
- Nieodzownym warunkiem postępu technicznego jest sprawnie działająca informacja naukowo-techniczno-ekonomiczna.
- Kongres podkreśla, iż częścią kultury jest kultura techniczna. Potrzebny jest program państwowy służący rozwojowi kultury technicznej, obejmujący odpowiednie korekty programów szkolnych oraz stworzenie warunków zabezpieczających działanie bibliotek technicznych, placówek muzealnictwa technicznego oraz popularnej prasy technicznej, a także popularyzacji techniki w środkach masowego komunikowania.
- Uczestnicy Kongresu proponują administracji państwowej wykorzystanie stowarzyszeń naukowo-technicznych przy nadawaniu uprawnień zawodowych, atestowaniu wyrobów, nadawaniu znaków jakości, tworzeniu standardów technicznych. Wymagać to będzie od stowarzyszeń czuwania nad etyką zawodu inżynierskiego.
- Inżynierowie i technicy powinni łączyć umiejętności techniczne z menadżerskimi, wiedzę z pomysłowością, efektywną pracę z dostatkiem materialnym, pasję techniczną z troską o ludzi, przyrodę i środowisko.
- Federacja i stowarzyszenia powinny tworzyć i propagować wzorce inżynierów i techników jako ludzi sukcesu.
- Uczestnicy Kongresu uznają, że w Polsce niezbędny jest społeczny ruch techniczny i inżynierski. Należy kontynuować model sfederowanych, autonomicznych, decydujących o swoich statutach stowarzyszeń naukowo-technicznych, stanowiących grupę nacisku wobec władz państwowych i terenowych.
- FSNT jest otwarta na współpracę ze wszystkimi organizacjami społecznymi nie należącymi do jej struktur. Liczymy szczególnie na współdziałanie z Akademią Inżynierską w Polsce, Polską Akademią Nauk, Polskim Towarzystwem Ekonomicznym, Towarzystwem Naukowym Organizacji i Kierownictwa, Zrzeszeniem Prawników Polskich, a także z pokrewnymi organizacjami krajowymi i zagranicznymi.

- Federacja popiera tworzenie samorządów gospodarczych w postaci branżowych izb inżynierskich.
- Kongres zobowiązuje Federację do przygotowania we współpracy ze stowarzyszeniami indeksu zagadnień, które będą przedmiotem opracowań oraz - w związku z tym - do powołania odpowiednich zespołów merytorycznych. Umożliwi to przygotowanie opracowań merytorycznych w celu sformułowania wniosków i opracowania projektu porozumienia z rządem.
- Opracowania te zostaną przedłożone do akceptacji na końcowej (drugiej) sesji Kongresu, której zorganizowanie w roku 1993 zaleca się władzom Federacji.

II Sesja XXII KONGRESU TECHNIKÓW POLSKICH

10 września 1993 r. w Warszawskim Domu Technika odbyły się obrady II sesji XXII KTP. Od pierwszej sesji Kongresu, która odbyła się w dniach 27-28 listopada 1992 r., minęło przeszło dziewięć miesięcy. Było więc dość czasu na realizację przez rząd głównego postulatów I sesji, dotyczącego opracowania długofalowego, strategicznego programu dla Polski. Niestety, programu takiego nie było do końca sierpnia 1993 r. Ten fakt był między innymi powodem, że termin drugiej, zamykającej sesji XXII Kongresu TP, planowanej na czerwiec, został przełożony na wrzesień 1993 r.

Czy oznacza to, że w ostatniej chwili elity rządzące pod kierunkiem pani premier H. Suchockiej przedstawiły taki program i zaprosiły polskich inżynierów i techników do jego realizacji? Odpowiedź jest krótka. NIE!! Była natomiast rewia programów wyborczych różnych ugrupowań, będąca następstwem rozwiązania przez prezydenta parlamentu RP i rozpisania wyborów do Sejmu i Senatu na 19 września 1993 r.

Sytuacja taka postawiła całą działalność stowarzyszeń naukowo-technicznych wobec zupełnie nowych uwarunkowań i problemów. Na sesji listopadowej wielu kolegów mówiło o tym, że głos środowisk technicznych jest zbyt słaby, nie dociera do społeczeństwa, ani do władz. Nie chodziło tu o jakieżś specjalne traktowanie inżynierów i techników, lecz o potraktowanie polskich fachowców jako partnerów do reformowania gospodarki.

Obrady II sesji XXII Kongresu Techników Polskich otworzył prezes FSNT NOT prof. Jan Lech Lewandowski. Uczestniczyło w niej 203 delegatów, w tym 12 delegatów członków SGP (delegatami byli ci sami koledzy, którzy brali udział w I sesji, brakło tylko chorego kol. T. Kuźnickiego).

Ponadto w obradach tej części Kongresu wzięło udział 63 kandydatów na posłów i senatorów z listy nr 22 FSNT NOT oraz ponad 50 zaproszonych gości i dziennikarzy. Wśród zaproszonych gości honorowych byli m.in. Lech Falandysz - sekretarz stanu w Kancelarii Prezydenta RP, Andrzej Arendarski - minister współpracy gospodarczej z zagranicą, Jerzy Kropiwnicki - kierownik Centralnego Urzędu Planowania, Bohdan Jastrzębski - wojewoda warszawski, Witold Karczewski - przewodniczący Komitetu Badań Naukowych, Leszek Kuźnicki - prezes Polskiej Akademii Nauk, Wojciech Gawęda - prezes Akademii Inżynierskiej w Polsce, Wiesław Kotarba - prezes Urzędu Patentowego RP, Zdzisław Sadowski - prezes Polskiego Towarzystwa Ekonomicznego, Aleksander Ratajczak - prezes Zrzeszenia Prawników Polskich, Bohdan Wyporek - prezes Towarzystwa Urbanistów Polskich i inni.

Wprowadzenie do dyskusji wygłosił kol. Andrzej Zieliński - wiceprezes FSNT, referując wyniki prac Komitetu Gospodarczego XXII KTP. Na podkreślenie zasługuje tu fakt podjęcia ścisłej współpracy środowiska technicznego ze środowiskiem ekonomicznym i prawniczym. Wynikiem tej współpracy było stworzenie wspólnego kierunkowego stanowiska w sprawie przemian gospodarczych w Polsce. Opracowanie pt. "Wspólne stanowisko w sprawie programu gospodarczego" referował prezes Polskiego Towarzystwa Ekonomicznego prof. Zdzisław Sadowski.

Jednocześnie przyjęto zasadę, że współpraca między Polskim Towarzystwem Ekonomicznym, Zrzeszeniem Prawników Polskich i Stowarzyszeniem Księgowych w Polsce będzie kontynuowana, a przyjęte opracowanie kierunkowe będzie uzupełnione szczegółowymi propozycjami dotyczącymi konkretnych rozwiązań gospodarczych i legislacyjnych.

Biorący udział w XXII KTP prezes Zrzeszenia Prawników Polskich Aleksander Ratajczak przypomniał, że w II Rzeczypospolitej prawnicy i ekonomiści organizowali wspólne kongresy i może dobrze byłoby wrócić do tej tradycji, rozszerzając formułę kongresów i zapraszając środowisko techniczne do ich organizowania. Delegaci uznali, że propozycja ta, szczególnie w czasie transformacji gospodarki, kiedy problemy ekonomiczne, prawne i techniczne zająają się i wpływają na stan gospodarki i wyniki reform, powinna być poważnie rozważona.

Być może taki wspólny kongres ekonomistów, prawników i techników, kompleksowo podchodzący do problematyki gospodarczej, wzbudziłby jednocześnie większe zainteresowanie elit politycznych i społeczeństwa. Byłby to głos znaczącej grupy ludzi odpowiedzialnych na co dzień za cywilizacyjne przemiany i rozwój kraju, głos, którego nie można by nie usłyszeć, i którego nie można by zlekceważyć.

Na podkreślenie zasługuje również wystąpienie prezesa PAN prof. Leszka Kuźnickiego, poświęcone dramatycznej sytuacji nauki polskiej, konieczności wspomaganie przez państwo wdrażania do praktyki rezultatów badań i ściślejszej współpracy nauki z techniką.

Duży oddźwięk wśród uczestników Kongresu wywołało wystąpienie sekretarza generalnego FSNT NOT kol. Kazimierza Wawrzyniaka, poświęcone "Roli i udziałowi ruchu inżynierskiego Federacji i stowarzyszeń w obecnych przemianach". Powiedział on m.in.

Środowisko inżynierów i techników jest w pełni świadome kreatywnej roli i znaczenia rodzimej nauki i techniki w rozwoju współczesnego społeczeństwa i państwa. Przeżywa więc głęboką frustrację z powodu niedostrzegania przez władze państwowe istoty tej prostej prawdy.

Federacja i zrzeszone w niej stowarzyszenia naukowo-techniczne dokonały w ostatnich latach istotnych zmian w określeniu celów, funkcji i zasad organizacyjnych ruchu stowarzyszeniowego. Godzi się tu i teraz zauważyć, że w latach 80., a szczególnie w drugiej połowie tych lat, podjęliśmy skuteczne wysiłki, zmierzające do finansowego usamodzielnienia się ruchu stowarzyszeniowego. Był to podstawowy warunek osiągnięcia samorządności i niezależności przez Federację i SNT. Federacja stanowi obecnie w pełni demokratyczną, pozarządową i niezależną wspólnotę organizacyjną dobrowolnie zrzeszonych w niej stowarzyszeń.

Stowarzyszenia wolne są od ingerencji Federacji w ich wewnętrzne sprawy. Również w większości terenowe jednostki organizacyjne (dawne oddziały wojewódzkie NOT) stały się - jako osoby prawne - samodzielne i niezależne w sferze stosunków cywilno-prawnych. Agendy Federacji zostały przekształcone w jednoosobowe spółki z o.o.

Mając na względzie sprawność i efektywność działania, nasze stowarzyszenia powinny strzec spójności i jedności Federacji. Dotyczy to w szczególności bazy materialnej, będącej w zarządzeniu Federacji, jako wspólnoty organizacyjnej tego ruchu.

Wejście NOT w charakterze pełnoprawnego członka do Europejskiej federacji Narodowych Stowarzyszeń Inżynierskich, zrzeszających organizacje z krajów EWF i EFTA, otwiera już w bieżącym roku potencjalne możliwości polskim wyższym uczelniom technicznym ich akredytacji przy FEANI. Absolwentom tych uczelni daje to możliwości wprowadzenia ich do europejskiego rejestru oraz uzyskania dyplomu "inżyniera europejskiego". Jest to szczególnie forma zawodowych licencji i promocji. FEANI ułatwia bowiem międzynarodowe uznanie kwalifikacji oraz umożliwia przepływ inżynierów między krajami.

Wynikiem zagranicznych doświadczeń jest również powstanie w ubiegłym roku, z inicjatywy Federacji, Akademii Inżynierskiej w Polsce, której członków powołuje się spośród wybitnych przedsiębiorców i twórców techniki. Wskazane jest, aby elitarna organizacja stała się pełnoprawnym członkiem Federacji przy statutowym zagwarantowaniu jej pełnej autonomii. Akademię już dziś łączą silne związki z CEATS - międzynarodową Radą Akademii i Techniki i Nauk technicznych z siedzibą w Waszyngtonie. Organizacja ta merytorycznie i organizacyjnie koordynuje działalność ponad 20 akademii Techniki w krajach rozwiniętych gospodarczo. Te zaś profesjonalnie wypełniają funkcje doradcze wobec parlamentów i rządów w sprawach związanych z techniką.

Uznając za swój główny cel realizację funkcji i zadań podporządkowanych zawodowym i osobistym potrzebom oraz możliwościom inżyniera i technika, nie możemy nie dostrzegać niezbędności udziału środowiska technicznego w kształtowaniu polskiej gospodarki. Jest to szczególnie ważne w trudnym okresie transformacji ustrojowo-systemowej dokonywanej w warunkach demokracji i pluralizmu.

W bardzo ożywionej dyskusji, poświęconej przede wszystkim stanowi nauki, przemysłu i rolnictwa, wzięło udział 35 osób. Oto m.in. niektóre myśli, wypowiedziane przez dyskutantów:

- jesteśmy za modernizacją i przekształceniami własnościowymi w poszczególnych branżach przemysłowych, lecz z pełnym wykorzystaniem naszego dorobku, możliwości twórczych, położenia geograficznego oraz bazy materialnej i fachowej;
- wypowiadamy się za takim systemem podatkowym i kredytowym, który będzie premiować inwestowanie, modernizację i tworzenie nowych miejsc pracy, a tym samym zahamuje i w perspektywie zacznie zmniejszać bezrobocie;
- uważamy, że wszystkie podmioty gospodarcze i różne formy własności muszą mieć równe szanse i prawa;
- jesteśmy za przejściowym, racjonalnym interwencjonalizmem państwa w tych dziedzinach, w których mamy autentyczne możliwości;
- domagamy się wprowadzenia do produkcji polskich technologii, konstrukcji i rozwiązań;
- jesteśmy przeciwni niszczeniu poszczególnych dziedzin przemysłu, zakładów przemysłowych, rolnictwa, hodowli;
- jesteśmy przeciwni decydowaniu o polskiej gospodarce i polskich sprawach przez zagranicznych konsultantów z pominięciem polskich uczonych i inżynierów;
- deklarujemy nadal nasz udział w pozytywnym transformowaniu gospodarki, nie powodującym napięć społecznych. Chcemy, aby technika była przyjazna człowiekowi, nie niszczyła jego środowiska i jego zdrowia.

Na zakończenie obrad uczestnicy przyjęli uchwałę przygotowaną przez Komisję Wnioskową, pracującą pod kierownictwem naszego delegata prof. Bogdana Neyka, zawierającą stanowisko środowiska wobec przemian gospodarczych, jak również konkretną propozycję udziału inżynierów i techników w transformacji, a także współpracy z władzami przy tworzeniu zasad określających zmiany w nauce, technice, przemyśle i rolnictwie.

RADA GŁÓWNA NACZELNEJ ORGANIZACJI TECHNICZNEJ

Najwyższą władzą Federacji jest Rada Główna. W skład Rady Głównej wchodzi:

- prezesi (przewodniczący) Zarządów Głównych i sekretarze generalni Stowarzyszeń Naukowo-Technicznych

- po jednym przedstawicielu na każdą rozpoczętą liczbę 10.000 członków oraz dodatkowo po jednym przedstawicielu z każdego SNT bez względu na liczbę członków. Delegatów do Rady Głównej wybierają poszczególne Stowarzyszenia zgodnie ze swoim statutem.

Delegatami Stowarzyszenia Geodetów Polskich do Rady Głównej NOT byli: jako prezesi SGP - Stanisław Pachuta (1969-1972), Marian Szymański (1972-1974), Cezary Lipert (1974-1980), Zdzisław Adamczewski (1980-1983), Kazimierz Czarnecki (1983-1989), Stanisław Kluska (1989-1994).

sekretarz generalny SGP - Jan Kasowicz (1970-1972), Tadeusz Kuźnicki (1972-1990);

członkowie Rady Głównej z wyboru: Czesław Kamela (1970-1972), Stanisław Kluska (1970-1974), Waław Kłopciniński (1970-1974, 1983-1990), Henryk Leśniok (1972-1980), Stanisław Pachuta (1972-1990, 1993-1996), Adam Koncewicz (1974-1977), Mirosław Żak (1974-1977), Jerzy Wysocki (1980-1983), Zdzisław Adamczewski (1983-1990), Jan Łopaciuk (1994-1996).

Do zakresu działania Rady Głównej należało:

- 1) uchwalanie statutu Federacji,
- 2) przyjmowanie członków i ich wykluczanie,
- 3) ustalanie kierunków rozwoju Federacji,
- 4) podejmowanie uchwał w sprawie opinii i wniosków dotyczących kierunków i programów społeczno-gospodarczego rozwoju kraju i udziału w tym Federacji,
- 5) podejmowanie uchwał w sprawie organizowania wyodrębnionych jednostek do prowadzenia działalności naukowo-technicznej i gospodarczej związanej z realizacją zadań statutowych Federacji,

- 6) rozpatrywanie projektów i zatwierdzanie planów działalności Federacji i sprawozdań z ich wykonania,
- 7) podejmowanie uchwał w sprawie organizacji Kongresu Techników Polskich oraz realizacji jego postanowień,
- 8) inicjowanie wspólnych akcji międzystowarzyszeniowych,
- 9) uchwalanie zasad systemu finansowego obowiązującego w Federacji, w tym również uchwalanie rocznych budżetów i przyjmowanie sprawozdań finansowych z ich wykonania,
- 10) zawieszanie uchwał wojewódzkich ogniw Federacji sprzecznych z prawem i niniejszym statutem,
- 11) uchwalanie regulaminów Rady Głównej, Zarządu Głównego, Głównej Komisji Rewizyjnej oraz ramowych regulaminów terenowych ogniw organizacyjnych Federacji i innych zastrzeżonych do kompetencji Rady Głównej w myśl niniejszego statutu,
- 12) powoływanie - spośród członków Rady Głównej - komisji do wykonywania specjalnych zadań,
- 13) rozpatrywanie odwołań członków zwyczajnych od uchwał Zarządu Głównego,
- 14) nadawanie tytułu Honorowego Prezesa NOT,
- 15) przyznawanie medalu im. Bolesława Rumińskiego,
- 16) podejmowanie uchwał w ważnych dla Federacji sprawach nie uregulowanych statutem,
- 17) rozpatrywanie rocznych oraz za okres kadencji sprawozdań z działalności Zarządu Głównego i Głównej Komisji Rewizyjnej,
- 18) rozpatrywanie wniosków Głównej Komisji Rewizyjnej o udzielanie absolutorium Zarządowi Głównemu po zakończeniu kadencji.

W roku 1990 następują zmiany organizacyjne Naczelnej Organizacji Technicznej. Przyjęto nowy statut, na podstawie którego NOT staje się FEDERACJĄ STOWARZYSZEŃ NAUKOWO-TECHNICZNYCH, w skrócie FSNT. FSNT jest dobrowolnym związkiem stowarzyszeń naukowo-technicznych.

W miejsce Rady Głównej utworzono Zgromadzenie Delegatów FSNT, które jest najwyższą władzą w Federacji. W skład Zgromadzenia Delegatów wchodzi delegaci stowarzyszeń naukowo-technicznych. Każde Stowarzyszenie wybiera jednego delegata bez względu na Liczbę członków oraz po jednym delegacie na każdą pełną liczbę 25.000 członków. Ponieważ nasze stowarzyszenie nie spełniało drugiego warunku, mieliśmy prawo wybrać tylko jednego delegata do Zgromadzenia Delegatów FSNT. Funkcję tę powierzono w latach 1990-1993 przewodniczącemu Zarządu Głównego SGP kol. Stanisławowi Klusce.

W zakresie działania Zgromadzenia Delegatów nie zanotowano większych zmian w porównaniu z zakresem działania Rady Głównej. Na zwrócenie uwagi zasługuje zapis przypisujący Zgromadzeniu Delegatów prawo powoływania:

- a) komitetów naukowo-technicznych jako organów międzystowarzyszeniowych do rozwiązywania interdyscyplinarnych problemów związanych z nauką i techniką,
- b) komisji jako organów międzystowarzyszeniowych do rozwiązywania wewnętrznych zagadnień FSNT.

Walne Zgromadzenie Delegatów SNT w dniu 29 listopada 1993 r. uchwaliło zmiany w statucie Federacji obowiązujące od roku 1990.

Najistotniejszą zmianą było wprowadzenie w miejsce Zgromadzenia Delegatów SNT Rady Krajowej FSNT. Najwyższą władzą jest RADA KRAJOWA FSNT.

W skład Rady Krajowej FSNT wchodzi delegaci członkowskich stowarzyszeń:

- 1) po jednym z każdego stowarzyszenia bez względu na liczbę członków oraz dodatkowo, po jednym delegacie na każdą pełną liczbę 7000 członków, wg stanu na koniec roku poprzedzającego kadencję Zarządu FSNT,
- 2) wybierani w terenowych jednostkach organizacyjnych FSNT, po jednym delegacie z jednostki grupującej oddziały SNT co najmniej połowy członków FSNT, o łącznej takiej liczbie członków indywidualnych w oddziałach SNT (wg stanu na koniec roku poprzedzającego kadencję Zarządu FSNT), przy której łączna liczba delegatów wybranych w terenowych jednostkach organizacyjnych nie przekroczy 25% składu Rady. Szczegółowe zasady wyboru delegatów przez terenowe jednostki organizacyjne określa Zarząd FSNT na koniec pierwszego kwartału kończącego kadencję.

Zgodnie z postanowieniami tego statutu Stowarzyszenie Geodetów Polskich posiadało prawo wyboru dwóch delegatów do Rady Krajowej FSNT na trzyletnią kadencję od 29 listopada 1993 r. Zarząd Główny SGP powierzył mandaty delegatów kolegom: Janowi Łopaciukowi i Stanisławowi Pachucie. Ponadto do Rady Krajowej FSNT wchodzi jako delegaci terenowych jednostek organizacyjnych niżej wymienieni koledzy: Krzysztof Cisek (Rzeszów), Stanisław Napora (Radom) i Stanisław Zaremba (Lublin). Nadmienić należy, że kol. Stanisław Zaremba został wybrany przez Radę Krajową w dniu 29 listopada 1993 r. na wiceprzewodniczącego Zarządu Głównego Federacji SNT NOT na kadencję 1994-1996.

Zmieniony statut FSNT utrzymuje dotychczasowy zakres obowiązków Rady Krajowej FSNT.

GLÓWNA KOMISJA REWIZYJNA NOT

Główna Komisja Rewizyjna jest naczelnym organem kontrolnym Federacji. Główna KR wybiera spośród swego składu 2 zastępców przewodniczącego i sekretarza, którzy, łącznie z przewodniczącym wybieranym imiennie w głosowaniu tajnym przez Radę Główną, stanowią Prezydium Głównej Komisji Rewizyjnej NOT. Od roku 1990 organ ten nosi nazwę Komisji Rewizyjnej FSNT.

Do zadań Komisji Rewizyjnej należy:

- 1) wykonywanie kontroli całokształtu działalności Federacji pod względem celowości, prawidłowości oraz zgodności z przepisami prawa, postanowieniami statutu i uchwałami Rady Głównej (Zgromadzenia Delegatów FSNT) Rady Krajowej FSNT;
- 2) przedstawianie na posiedzeniach Rady Głównej (Zgromadzenia Delegatów FSNT) Rady Krajowej FSNT, oceny działalności Zarządu Głównego oraz zgłaszanie wniosków wynikających z przeprowadzonej kontroli;
- 3) składanie Radzie Głównej, (Zgromadzeniu Delegatów FSNT), Radzie Krajowej FSNT rocznych sprawozdań ze swej działalności.

Główna Komisja Rewizyjna ma prawo do:

- 1) żądania wyjaśnień w sprawach dotyczących całokształtu działalności Federacji;
- 2) delegowania swych przedstawicieli do uczestnictwa z głosem doradczym w zebraniach wszystkich władz i organów Federacji.

W Głównej Komisji Rewizyjnej Federacji pracowało trzech kol. członków SGP: Zdzisław Adamczewski - członek komisji rewizyjnej w latach 1973-1975, Marian Szymański - członek komisji w latach 1975-1977, Stanisław Pachuta członek komisji (1967-1969), pełnił w tym czasie funkcję przewodniczącego komisji finansowej GKR następnie zastępcą członka GKR (1977-1981) był wiceprzewodniczącym GKR NOT (1981-1990), oraz członkiem Komisji rewizyjnej FSNT (od 1990 do 1996 roku).

KOMITETY NAUKOWO-TECHNICZNE FEDERACJI

Komitet N-T działa zgodnie z obowiązującym statutem Federacji oraz na podstawie zatwierdzonego przez Zarząd Główny regulaminu.

Komitety powoływane są przez Radę Główną/Zgromadzenie Delegatów FSNT/Radę Krajową FSNT, na czas nieokreślony. Kadencja członków Komitetu jest analogiczna do kadencji władz, chyba że nowy Zarząd postanowi inaczej.

Komitet N-T Federacji jest międzystowarzyszeniowym organem opiniodawczo-doradczym Federacji do rozwiązywania interdyscyplinarnych problemów naukowo-technicznych.

Komitety N-T współpracują z właściwymi problemowo SNT, z organami państwowymi, urzędami, instytucjami naukowymi, gospodarczymi oraz organizacjami społecznymi, zajmującymi się problematyką będącą w sferze zainteresowania Federacji FSNT oraz w sprawach objętych zadaniami komitetu.

Zarząd Federacji może upoważnić Komitet do reprezentowania Federacji we właściwych problemowo organizacjach międzynarodowych. Delegatów do tych organizacji powołuje, na wniosek Prezydium Komitetu, Zarząd Federacji.

Komitet N-T, w liczbie nie przekraczającej liczby SNT sfederowanych w NOT, składa się z przedstawicieli zgłoszonych przez Zarządy Główne zainteresowanych stowarzyszeń naukowo-technicznych (w liczbie po 1 przedstawicielu).

Przewodniczący Komitetu może, w miarę potrzeb, zapraszać do udziału w pracach komitetu lub poszczególnych posiedzeniach przedstawicieli terenowych jednostek organizacyjnych Federacji, instytucji, urzędów państwowych i organizacji społecznych oraz niezbędnych specjalistów.

W latach 1970-1990 w Federacji pracowały zasadniczo następujące Komitety Naukowo-Techniczne. Do pracy w niektórych Komitetach Stowarzyszenie Geodetów Polskich delegowało swoich przedstawicieli, co pokazano w poniższym zestawieniu:

- 1) Polski Komitet N-T ds. Eksploatacji Majątku Trwałego,
- 2) Polski Komitet N-T ds. Ergonomii i Ochrony Pracy - kol. Ludmiła Pieskow (1970-1974), kol. Jerzy Szymoński (1974-1989)
- 3) Polski Komitet N-T ds. Geotechniki - kol. Janusz Wagner (1974-1980) - kol. Małgorzata Kłopocińska-Gil (1980-1986)
- 4) Polski Komitet Gospodarki Energetycznej NOT
- 5) Polski Komitet N-T ds. Gospodarki Wodnej - kol. Wiktor Ossowski (1970-1980), Maria Tomaszewska (1980-1989)
- 6) Polski Komitet N-T ds. Mechanizacji i Automatyzacji
- 7) Polski Komitet N-T ds. Ochrony przed Korozją
- 8) Polski Komitet N-T ds. Pomiarów, Automatyki i Robotyki - kol. Waław Grądski (1968-1972), kol. Wojciech Żukowski (1970-1972)
- 9) Polski Komitet N-T ds. Doskonalenia Kadr - kol. Zdzisław Adamczewski (1970-1976), kol. Wojciech Żukowski (1977-1986), kol. Stanisław Różanka (1986-1989)
- 10) Komitet N-T ds. Gospodarki Morskiej - kol. Zbigniew Koziaż (1973-1986), kol. Adam Żurowski (1986-1989)
- 11) Komitet N-T ds. Gospodarki Żywnościowej - kol. Wiesław Januszko (1977-1989)
- 12) Komitet N-T ds. Informacji Naukowej, Technicznej i Ekonomicznej - kol. Kazimierz Rzewski (1970-1976), kol. Alicja Łuczyńska (1977-1989)
- 13) Komitet N-T ds. Inżynierii Medycznej
- 14) Komitet N-T ds. Jakości - kol. Seweryn Zawiliński (1970-1974), kol. Andrzej Dobrzyński (1974-1980), kol. Andrzej Bieńkowski (1980-1983), kol. Franciszek Borzęcki (1983-1986)
- 15) Polski Komitet N-T ds. Kształtowania i Ochrony Środowiska - kol. Wiktor Richert (1974-1989)
- 16) Komitet N-T ds. Eksportu i Importu - kol. Jan Kasowicz (1977-1983), kol. Jerzy Wysocki (1983-1989)
- 17) Komitet N-T ds. Polityki Naukowo-Technicznej - kol. Bogdan Ney (1974-1989)
- 18) Komitet N-T ds. Polityki Surowcowej
- 19) Komitet N-T ds. Reformy Gospodarczej - kol. Marian Szymański (1980-1986), kol. Lech Staniszewski (1986-1989)
- 20) Komitet N-T ds. Techniki i Gospodarki Obronnej - kol. Stanisław Pachuta (1968-1983), kol. Jan Czura (1963-1986)
- 21) Komitet N-T ds. Transportu - kol. Władysław Skoczek (1977-1989)
- 22) Komitet N-T ds. Unowocześnienia Struktury Gospodarki - kol. Jacek Uchański (1986-1989)

W roku 1989 nastąpiła reorganizacja działalności Komitetów. Niektóre komitety przekazano w gestię SNT, kilka rozwiązano ze względu na brak zainteresowania ich pracą. Utrzymano działalność następujących Komitetów. Wykaz ten zawiera również delegowanych przez SGP do pracy w wybranych komitetach:

- 1) Polski Komitet N-T ds. Ergonomii i Ochrony Pracy
- 2) Polski Komitet N-T ds. Gospodarki Energetycznej
- 3) Polski Komitet N-T ds. Kształtowania i Ochrony Środowiska
- 4) Komitet N-T ds. Doskonalenia Kadr - kol. Zdzisław Adamczewski (1989-1992)
- 5) Komitet N-T ds. Gospodarki Żywnościowej - kol. Jerzy Kozłowski (1989-1992)
- 6) Komitet N-T ds. Informacji Naukowo-Technicznej, Ekonomicznej
- 7) Komitet N-T ds. Inżynierii Medycznej
- 8) Komitet N-T ds. Jakości

- 9) Komitet N-T ds. Polityki Eksportu i Importu - kol. Jan Kulka (1989-1992)
- 10) Komitet N-T ds. Polityki Techniczno-Gospodarczej - kol. Bogdan Ney -przew. (1989-1992)
- 11) Komitet N-T ds. Techniki i Gospodarki Obronnej.
Na kadencję 1993-1996 Zarząd Główny SGP delegował swoich przedstawicieli do następujących komitetów:
 - 1) Komitet N-T ds. Doskonalenia Kadr - kol. Zdzisław Adamczewski
 - 2) Komitet N-T ds. Informacji N-T i E. - kol. Alicja Łuczyńska
 - 3) Komitet N-T ds. Polityki Eksportu i Importu - kol. Jan Kasowicz
 - 4) Komitet N-T ds. Polityki Techniczno-Gospodarczej - kol. Bogdan Ney - przewodniczący
 - 5) Komitet N-T ds. techniki i Gospodarki Obronnej - kol. Wojciech Żukowski.

GŁÓWNE KOMISJE FEDERACJI NOT

Zgodnie z obowiązującymi statutami Federacji NOT Zarząd Główny był upoważniony do powołania głównych komisji jako organów międzystowarzyszeniowych Federacji o charakterze opiniodawczo-doradczym do rozwiązywania wewnętrznych zagadnień Federacji.

Komisja działa zgodnie z obowiązującym Statutem Federacji oraz zgodnie z zatwierdzonym przez Radę Główną/Zgromadzenie Delegatów FSNT/Radę Krajową FSNT, regulaminem.

Komisja powoływana jest przez radę Główną/Zgromadzenie Delegatów FSNT/Radę Krajową FSNT na czas nieokreślony. Kadencja członków Komisji jest analogiczna do kadencji władz Federacji, chyba że nowy Zarząd postanowi inaczej.

W skład Komisji wchodzi:

- 1) przedstawiciele zainteresowanych Stowarzyszeń - członków Federacji, po jednym z każdego SNT;
- 2) przedstawiciele zainteresowanych terenowych jednostek organizacyjnych FSNT NOT, w liczbie nie większej niż 15 osób.

W posiedzeniu Komisji mogą uczestniczyć z głosem doradczym specjaliści (w liczbie do 5 osób), zaproszeni przez przewodniczącego Komisji. Jeżeli specjaliści ci są członkami SNT, przewodniczący komisji informuje zainteresowane SNT.

W latach 1970-1989 w Federacji działały niżej wymienione Główne Komisje lub Specjalne Zespoły. Do niektórych, zgodnie z zainteresowaniem, Stowarzyszenie Geodetów Polskich delegowało swoich przedstawicieli:

- 1) Główna Komisja NOT ds. Budżetowo-Gospodarczych - kol. Władysław Kluz (1974-1986), kol. Henryk Jędrzejewski (1986-89)
- 2) Główna Komisja NOT ds. Doradztwa Gospodarczego i Rzeczoznawstwa - kol. Roman Cichosz (1974-1986), kol. Marian Szymański (1986-1989)
- 3) Główna Komisja NOT ds. Etyki Zawodowej - kol. Stanisław Pachuta (1978-1983), kol. Edmund Kędzierski (1983-1986), kol. Zygmunt Karwowski (1986-1989)
- 4) Główna Komisja NOT ds. Historii Ruchu Stowarzyszeniowego -kol. Julian Dąbrowski (1970-1972), kol. Janusz Tymowski (1968-1980), kol. Andrzej M. Żółtowski (1980-1989)
- 5) Główna Komisja NOT ds. Inwestycji - kol. Bogdan Grzechnik (1970-1974), kol. Mieczysław Lisek (1974-1989)
- 6) Główna Komisja NOT ds. Mistrzów
- 7) Główna Komisja NOT ds. Młodej Kadry - kol. Wojciech Munnich (1972-1974), kol. Leszek Cieciora (1983-89)
- 8) Główna Komisja NOT ds. Nagród i Konkursów - kol. Ryszard Różański (1970-1974), kol. Stanisław Jurkowski (1974-1980), kol. Roman Włodarczyk (1980-1989)
- 9) Główna Komisja NOT ds. Odznaczeń - kol. Waław Kłopotniński (1968-1989)
- 10) Główna Komisja NOT ds. Seniorów - kol. Józef Rodkiewicz (1970-1980), kol. Zbigniew Kuczyński (1980-89)
- 11) Główna Komisja NOT ds. Twórców Techniki
- 12) Główna Komisja NOT ds. Współpracy z zagranicą - kol. Adam Linsenbarth (1970-1980), kol. Tadeusz Dzikiewicz (1980-89)

- 13) Główna Komisja NOT ds. Zatrudnienia, Płac i Spraw Socjalnych - kol. Włodzimierz Kędziora (1986-1989)
- 14) Główna Komisja NOT ds. Specjalizacji Zawodowej Inżynierów - kol. Czesław Kamela (1984-1986), kol. Stanisław Pachuta (1986-1994)
- 15) Główna Komisja NOT ds. Specjalizacji Zawodowej Techników - kol. Stanisław Różanka (1986-1989)
- 16) Główna Komisja NOT ds. Organizacyjnych - kol. Roman Cichosz (1979-1972)
- 17) Główna Komisja NOT ds. Doskonalenia Ruchu Federacji - kol. Tadeusz Kuźnicki (1977-1986)
- 18) Zespół ds. Opakowań
- 19) Sekcja Wychowanków Politechniki Kijowskiej
- 20) Krajowa Rada Wynalazczości i Racjonalizacji - kol. Józef Pawłowski (1970-72), kol. Tadeusz Gaertig (1980-1989)
- 21) Komitet Redakcyjny Słownika Biograficznego Techników Polskich.

W roku 1989 analogicznie jak przy Komitetach N-T zredukowano ilość Głównych Komisji do 12. Od tego roku pracują w Federacji następujące komisje i zespoły:

- 1) Gł. Kom. FSNT NOT ds. Budżetowo-Gospodarczych i Inwestycji - kol. Mieczysław Lisek (1989-1992)
- 2) Gł. Kom. FSNT NOT ds. Doradztwa Gospodarczego
- 3) Gł. Kom. FSNT NOT ds. Etyki - kol. Zenon Rozwałka (1989-1992)
- 4) Gł. Kom. FSNT ds. Historii Ruchu Stowarzyszeniowego - kol. Andrzej Marek Żółtowski (1989-1992)
- 5) Gł. Kom. FSNT NOT ds. Nagród i Konkursów - kol. Stanisław Czarnecki (1989-1992)
- 6) Gł. Kom. FSNT NOT ds. Odznaczeń - kol. Waclaw Kłopotciński
- 7) Gł. Kom. FSNT NOT ds. Seniorów - kol. Zbigniew Kuczyński (1989-1992)
- 8) Gł. Kom. FSNT NOT ds. Współpracy z zagranicą - kol. Włodzimierz Balcerek (1989-1992)
- 9) Gł. Kom. FSNT ds. Wynalazczości
- 10) Gł. Kom. FSNT NOT ds. Specjalizacji Zawodowej Inżynierów i Techników - kol. Stanisław Pachuta i kol. Stanisław Różanka
- 11) Rada Programowa Słownika Biograficznego Techników Polskich
- 12) Sekcja Wychowanków Politechniki Kijowskiej.

Na kadencję 1993-1996 Zarząd Główny SGP delegował swoich przedstawicieli do następujących komisji:

- 1) Gł. Kom. FSNT NOT ds. Etyki - kol. Stanisław Górczyński
- 2) Gł. Kom. FSNT ds. Historii Ruchu Stowarzyszeniowego - kol. Marek Żółtowski
- 3) Gł. Kom. FSNT NOT ds. Odznaczeń - kol. Waclaw Kłopotciński
- 4) Gł. Kom. FSNT NOT ds. Nagród i Konkursów - kol. Stanisław Czarnecki
- 5) Gł. Kom. FSNT NOT ds. Budżetowo-Ekonomicznych - kol. Tadeusz Kuźnicki
- 6) Gł. Kom. FSNT NOT ds. Specjalizacji Zawodowej Inżynierów i Techników - kol. Stanisław Pachuta
- 7) Gł. Kom. FSNT NOT ds. Seniorów - kol. Tadeusz Arciszewski.

Działalność Stowarzyszenia Geodetów Polskich w ramach Międzynarodowej Federacji Geodetów - FIG

Geodeci polscy rozpoczęli współpracę z Międzynarodową Organizacją Geodetów z chwilą jej powstania. Był to właśnie 1926 rok i wtedy to na III Międzynarodowym Kongresie Mierniczych odbywającym się w Paryżu została utworzona i rozpoczęła swą działalność Międzynarodowa Federacja Geodetów (Federation Internationale des Geometres) w skrócie FIG. Działalność tę pięknie opisał w dwóch rozdziałach wydawnictwa "Zarys historii Organizacji Społecznych Geodetów Polskich" prof. Waclaw SZTOMPKE.

- 1) Współpraca polskich stowarzyszeń geodezyjnych z Międzynarodową Federacją Geodetów do 1939 roku (str. 134-145). Wyd. SGP-1970 r.
- 2) Współpraca Stowarzyszenia Geodetów Polskich z Międzynarodową Federacją Geodetów po II wojnie światowej. (str. 559-571).

To opracowanie jest więc kontynuacją wyżej wymienionych rozdziałów pierwszego wydania "Zarysu historii SGP", które ukazało się w roku 1970. Zainteresowanych czytelników odsyłam więc do tego dzieła, które dziś można jeszcze spotkać tylko w bibliotekach.

36 Sesja Komitetu Permanentnego FIG odbyła się w dniach 1-5 czerwca 1969 r. w Kopenhadze. Stowarzyszenie Geodetów Polskich reprezentowali: T. LAZZARINI i St. PACHUTA. Na V-ce przewodniczącego Komisji 6 - Geodezja inżynierska wybrano T. LAZZARINIEGO powierzając Mu obowiązki przewodniczącego grupy roboczej "C" zajmującej się problemami przemieszczeń budynków oraz automatyzacją prac. Po posiedzeniu Komitetu Permanentnego FIG wizytowało na zaproszenie Stowarzyszenia Geodetów Polskich nasz kraj trzech członków Biura FIG: prezydent - prof. DRAHEIM, z-ca prezydenta - Inż. EWALD oraz Przewodniczący Stowarzyszenia Geodetów RFN (DVW) - prof. EICHHORN.

37 Sesja Komitetu Permanentnego FIG odbyła się w dniach 17-22 sierpnia 1970 roku w Budapeszcie. Delegatami na to posiedzenie byli Z. KOWALCZYK, T. LAZZARINI, P. NIEMCZYK, S. PACHUTA oraz w ramach wyjazdu popieranego H. RAK.

Postanowiono m.in. żeby w przyszłości łączyć posiedzenia Komitetów Permanentnych, obradujących między Kongresami FIG, z konferencjami n-t, sympozjami lub seminariami tematycznymi, organizowanymi przez poszczególne Komisje działające w ramach FIG. Decyzja ta znalazła pełne uznanie wśród członków FIG.

XIII Kongres FIG został zorganizowany z okazji 100-lecia istnienia Stowarzyszenia Geodetów RFN odbył się w dniach 31.08.-7.09.1971 roku w Wiesbaden. Kongres obradował pod hasłem: "Geodezja w wieku wypraw kosmicznych".

W kongresie brały udział reprezentacje 57 państw-członków FIG, które delegowały łącznie ponad 1550 uczestników. Polskę reprezentowali B. SZMIELEW, S. PACHUTA, M. ODLANICKI-POCZOBUTT, T. LAZZARINI, P. NIEMCZYK, J. PAWŁOWSKI. W ramach wyjazdu popieranego uczestniczył H. RAK. Ponadto na koszt organizatorów w kongresie uczestniczyło 10 młodych geodetów-członków stowarzyszenia. Wśród nich byli m.in. Z. ADAMCZEWSKI, B. NEY, M. SZYMAŃSKI i inni.

Na zorganizowanej konferencji naukowo-technicznej obradującej na sesjach prowadzonych przez poszczególne komisje FIG wygłoszono ponad 500 referatów. W ilości tej było 12 referatów opracowanych i wygłoszonych przez polskich autorów: kol. kol. A. ŁUCZYŃSKA, W. BYCHAWSKI, Z. KOWALCZYK, T. LAZZARINI, T. LAUDYN, S. PACHUTA, W. JANUSZ, W. KŁOPOCIŃSKI, E. WOROPAJEW, M. SZYMAŃSKI, S. DAWIDZIUK, B. LIPIŃSKI, H. RAK, E. MECHA.

Z okazji kongresu zorganizowano Konkurs Młodych Geodetów. Stowarzyszenie Geodetów do tego konkursu zgłosiło prace trzech kolegów: H. KOWALSKIEGO, A. ŚWIĄTKIEWICZA i M. ŻAKA.

Uczestnicy kongresu mieli okazję zwiedzić eksponaty wystawione na czterech tematycznych wystawach.

- * Wystawa nowoczesnego sprzętu geodezyjnego;
- * Wystawa prac i opracowań geodezyjnych;
- * Wystawa historycznego sprzętu geodezyjnego i map;
- * Wystawa filatelistyczna.

W ramach kongresu odbyło się **39 posiedzenie Komitetu Permanentnego FIG**. W ramach tego posiedzenia ustalono i zatwierdzono nowy układ Komisji FIG, które zgrupowano w trzech niżej podanych grupach:

GRUPA A: ORGANIZACJA I PRAKTYKA ZAWODOWA

- Komisja 1. Praktyka zawodowa;
- Komisja 2. Wykształcenie zawodowe;
- Komisja 3. Literatura fachowa;

GRUPA B. POMIARY, FOTOGRAMETRIA, KARTOGRAFIA

- Komisja 4. Pomiary hydrograficzne;
- Komisja 5. Instrumenty i metody pomiarowe;
- Komisja 6. Pomiary inżynierskie;

GRUPA C. URZĄDZENIA I GOSPODARKA TERENAMI

- Komisja 7. Kataster;
- Komisja 8. Pomiary miejskie;
- Komisja 9. Szacowanie i obrót nieruchomościami.

40 Sesja Komitetu Permanentnego FIG odbyła się w TEL-AWIWIE (Izrael), w dniach 29 maja do 2 czerwca 1972 roku.

Reprezentacja polska nie brała udziału w tym posiedzeniu.

41 Sesja Komitetu Permanentnego FIG miała miejsce w Canberze (Australia) w dniach 3-5 kwietnia 1973 roku.

Podobnie jak w roku poprzednim bez udziału polskiej delegacji. Na posiedzeniu tym ustalono, że kandydat na przewodniczącego każdej komisji, musi pełnić w poprzedniej kadencji funkcję wiceprzewodniczącego a po zrealizowaniu kadencji przewodniczącego komisji przechodzi ponownie na stanowisko wiceprzewodniczącego tejże komisji.

XIV Kongres FIG w Waszyngotnie odbył się w czasie 8-16.09.1974 roku.

W kongresie, który obradował pod hasłem "FIG - reaguje na problemy środowiska", wzięły udział reprezentacje 56 państw w tym 41 krajów-członków FIG (prawie 1540 delegatów).

W składzie delegacji polskiej byli: Cz. PRZEWOŹNIK, T. LAZZARINI, H. LEŚNIOK, M. ODLANICKI-POCZOBUTT, H. RAK i M. ŻAK.

W dniu otwarcia Kongresu wygłoszono 2 referaty podstawowe nt.

- Nierozzerwalny trójkąt: Skarby Ziemi, otoczenie, gospodarka światowa;
- Pomiar Ziemi z oddali.

W ramach kongresu zorganizowano 2 wystawy:

1. Wystawę nowoczesnego sprzętu geodezyjnego;
2. Wystawę prac geodezyjno-kartograficznych.

Na tej wystawie było zorganizowane stoisko polskie, przedstawiające najciekawsze rozwiązania i osiągnięcia GEOKARTU, POLSERVISU, OPKG-Katowice i SGP. Głównym organizatorem polskiego stoiska i jego prezydentem był kol. H. RAK - dyrektor OPGK Katowice.

Na zorganizowanej równocześnie konferencji naukowo-technicznej wygłoszono 21 referatów przygotowanych przez autorów polskich.

Niezmiernie przyjemnym dla nas akcentem tego kongresu było wręczenie prof. T. LAZZARINIEMU dyplomu honorowego "Certificat d'Appretiation". Łącznie wręczono 8 takich dyplomów.

Należy również z pewnym podkreśleniem zauważyć, że prezydentem FIG w tej kadencji był William Radliński Amerykanin polskiego pochodzenia.

42 Posiedzenie Komitetu Permanentnego FIG odbyło się w czasie 16-18 czerwca 1975 roku w Helsinkach.

Rozpoczęło się ono również dla nas miłym akcentem, wręczono bowiem dyplom honorowy "Certificat d'Appretiation" prof. Henrykowi LEŚNIOKOWI, który pełnił funkcję przewodniczącego Komisji 6.

Stowarzyszenie Geodetów Polskich reprezentowali ponadto kol.: Z. ADAMCZEWSKI i H. RAK. Z ważniejszych spraw podjętych na posiedzeniu było opracowanie regulaminów działania kongresów FIG oraz prowadzenia Komitetów Permanentnych Biura FIG.

43 Posiedzenie Komitetu Permanentnego Biura FIG miało miejsce 23-26 sierpnia 1977 roku w Ibadan (Nigeria).

Nasze Stowarzyszenie reprezentowali koledzy: Jerzy WYSOCKI i Jerzy ŁAŃCUCKI. Z ważniejszych spraw omawianych na tym posiedzeniu było:

- przeanalizowanie i przygotowanie wniosku dotyczącego przyjęcia w skład członków FIG, Międzynarodowej Organizacji Miernictwa Górniczego;
- zaakceptowanie uzupełnienia wersji niemieckiej Słownika Geodezyjnego wersją angielską i francuską.

XV Kongres FIG odbył się w dniach 5-14.06.1977 w Sztokholmie.

Kongres odbywał się pod hasłem "Ziemia - ograniczona przestrzeń dla ludzkości".

W kongresie uczestniczyło ponad 1500 osób reprezentujących 58 państw z całego świata w tym 44 członków FIG.

Delegatami z ramienia SGP byli kol.: C. LIPERT, S. PACHUTA, H. RAK, T. KUŹNICKI i H. LEŚNIOK. Ponadto w Kongresie wzięło udział ponad 30 naszych koleżanek i kolegów, którzy dostali się do Sztokholmu samolotem oraz jachtem pełnomorskim "Gen. Zaruski" płynącym pod banderą Marynarki Wojennej RP. Na jachcie tym była zorganizowana wystawa poświęcona wykonywaniu prac nowymi technikami i technologiami.

Ponieważ Jacht ten, jak wspominałem, płynął pod banderą Marynarki Wojennej RP, został po przekroczeniu wód terytorialnych Szwecji zatrzymany przez Szwedzką Straż Graniczną. Konieczna była interwencja Ministra Spraw Zagranicznych Polski, który aktualnie przebywał w Sztokholmie. Wszystko to sprawiło, że uczestnicy tego rejsu spóźnili się o jeden dzień na obrady Kongresu. Ponieważ sprawa ta była niezmiernie szeroko nagłośniona przez radio i telewizję szwedzką i mówiono o tym oficjalnie w czasie otwarcia kongresu, wejście na obrady spóźnionej ekipy polskiej zostało przyjęte niezwykle owacyjnymi brawami.

Wszyscy Polacy, uczestnicy Kongresu, zostali przyjęci na specjalnym spotkaniu przez Króla Szwecji Carla Olafa XVI.

W ramach kongresu zorganizowano konferencję naukowo-techniczną. W ciągu 6 dni trwania konferencji wygłoszono ponad 270 referatów w tym 18 przygotowanych przez polskich autorów.

W czasie trwania kongresu zorganizowano tradycyjnie już **44 Posiedzenie Komitetu Permanentnego Biura FIG.**

W czasie tego posiedzenia wybrano wiceprzewodniczących wszystkich 9-ciu Komisji FIG, a na kadencję 1977-1981, którzy w następnej kadencji będą przewodniczącymi tychże Komisji. W komisji 8 funkcję tę powierzono kol. H. RAKOWI.

Ustalono zasady opłacania składek członkowskich za przynależność do Federacji i przyjęto że składki będą obliczane, a następnie wpłacane we frankach szwajcarskich.

Zaproponowano 4-letnią kadencję władz FIG, co zostało następnie zatwierdzone przez XV Kongres FIG, a w związku z tym i 4-letni cykl zwoływania Kongresów.

Zmieniono Art. 26 Statutu FIG, ustalając, że w skład Biura FIG będą wchodzić: Prezydent FIG, 3-ch wiceprezydentów, Sekretarz Generalny, Skarbnik i Dyrektor Kongresu.

45 Posiedzenie Komitetu Permanentnego Biura FIG zwołano na 3-7 czerwca 1978 roku do Paryża. Uzasadniono tę decyzję tym, że 100 lat temu, bo w roku 1878 roku i właśnie w Paryżu powołano Międzynarodową Federację Geodetów. Uroczystości połączone z obchodami 2000-lecia miasta Paryża oraz Krajowym Zjazdem Geodetów Francuskich.

W posiedzeniu i uroczystościach z ramienia Stowarzyszenia Geodetów Polskich brali udział: C. LIPERT, T. KUŹNICKI, J. TYMOWSKI, J. WYSOCKI i H. RAK.

W Bibliotece Narodowej zorganizowano wspaniałą wystawę map, planów, fotogramów i innych dokumentów z różnych epok przedstawiających cywilizację, kulturę i rozwój miasta Paryża mającego 20-sto wiekowe tradycje.

Zmieniono zakres działania i kompetencję poszczególnych grup i komisji FIG. Przedstawiają się one teraz następująco:

GRUPA A. Zawód, Organizacja i Działalność

Komisja 1. Praktyka zawodowa, organizacja i prawne aspekty;

Komisja 2. Szkolenie zawodowe, literatura i marketing w zawodzie.

Komisja 3. Systemy informatyczne o terenie;

GRUPA B. Pomiary i podkłady mapowe.

Komisja 4. Pomiary hydrograficzne;

Komisja 5. Instrumenty, metody i podkłady mapowe;

Komisja 6. Geodezja inżynierska;

GRUPA C. Zarządzanie gruntami

Komisja 7. Kataster i gospodarka gruntami rolnymi;

Komisja 8. Podstawowe systemy miejskie. Budowa i rozwój miast.

Komisja 9. Szacowanie i gospodarka gruntami.

46 Posiedzenie Komitetu Permanentnego Biura FIG odbyło się w dniach 4-7 lipca 1970 roku w Brnie (Czechosłowacja).

W posiedzeniu wzięli udział delegaci tylko z 24 państw. Polskę reprezentowali: kol. C. LIPERT, S. PACHUTA, H. LEŚNIOK, H. RAK, W. KŁOPOCIŃSKI, S. KRYŃSKI i J. WYSOCKI.

Omawiano m.in. sprawy biuletynu FIG oraz przedyskutowano sprawy międzynarodowego słownika geodezyjnego, ponadto opracowano nowe zasady przyjmowania nowych członków FIG.

Podjęto decyzję zorganizowania posiedzenia 52 sesji Komitetu Permanentnego FIG w roku 1985 w Polsce. W głosowaniu tajnym 22 delegacje głosowały za wnioskiem przy 2 głosach wstrzymujących się.

Z okazji Sesji Komitetu Permanentnego zorganizowano wystawę sprzętu geodezyjnego oraz opracowanie nowatorskie. Polska zaprezentowała aktualnie wydawane u nas mapy tematyczne.

47 Posiedzenie Komitetu Permanentnego FIG miało miejsce w Edynburgu (Szkocja) w dniach 7-9 lipca 1980 roku.

W posiedzeniu wzięła udział 4-osobowa delegacja z Polski w składzie: Z. ADAMCZEWSKI, H. LEŚNIOK, S. PACHUTA i H. RAK.

W czasie obrad delegacja polska wystąpiła z oficjalnym zaproszeniem pod adresem członków FIG do wzięcia udziału w 52 posiedzeniu PC w roku 1985 w Polsce, konkretnie w Katowicach.

W programie obrad sesji były m.in. następujące sprawy:

- Zaakceptowano kandydatów na stanowiska wiceprzewodniczących 9-ciu komisji FIG na kadencję od 1985 roku. Wśród kandydatów znalazł się kol. A. HOPFER, zgłoszony na wiceprzewodniczącego Komisji 7.

- Postanowiono, że państwo przyjmowane do Federacji na członka może być reprezentowane tylko przez jedno stowarzyszenie (są bowiem przypadki, że w niektórych państwach jest więcej stowarzyszeń).

- Zdecydowano, że od roku 1986 kongresy FIG będą odbywać się co cztery lata.

XVI Kongres FIG odbył się w dniach 9-18 sierpnia 1981 roku w Montreux (Szwajcaria).

W Kongresie wzięło udział ponad 2000 osób reprezentujących 78 państw. Delegatami Stowarzyszenia Geodetów Polskich byli: C. LIPERT, S. PACHUTA, T. KUŹNICKI i A. PŁATEK. Zjednoczenie Geokart delegowało kol. T. BODNARA i H. RAKA.

Ponadto w Kongresie wzięła udział ponad 40 osobowa grupa geodetów z OPGK w Katowicach i Kielcach, którzy przybyli do Szwajcarii samochodami na własny koszt.

Na dwóch posiedzeniach plenarnych Kongresu m.in. zatwierdzono skład Biura FIG na kadencję 1983-1984. Władze Biura FIG przenoszą się do Sofii w Bułgarii. Prezydentem FIG wybrano wypróbowanego przyjaciela Polski prof. Vasila PEEVSKIEGO. Funkcje Wiceprezydentów po-

wierzono Borysowi KRYSZTEWOWI (Bułgaria), Rudolfowi DEUTSCHLER (Szwajcaria) i Charlesowi WEIR z Kanady. Sekretarzem Generalnym został Ivan KATZARSKI z Bułgarii a Dyrektorem Kongresu - Milan MILANOW (Bułgaria). Powołano również na tę kadencję Przewodniczących 9-ciu Komisji FIG. Wśród powołanych znalazł się kol. Hubert RAK jako przewodniczący Komisji 8.

W czasie trwania Kongresu odbyło się **48 posiedzenie Komitetu Permanentnego FIG**, na którym załatwiono wiele spraw organizacyjnych.

- przyjęto w skład członków Federacji: Koreę Południową, Maroko, Kenię i Chiny.
- skreślono z listy członków za niepłacenie składek członkowskich: Liberię i Turcję.
- Przyznano Nagrodę FIG w wysokości 2000 Fr. Szwajc. oraz zaproszenie do udziału w następnym Kongresie FIG wraz z pokryciem kosztów. Nagrodę tę przyznano młodemu geodecie z Wielkiej Brytanii.
- Zaakceptowano kandydaturę Prezydenta FIG Carl-Olofa TERNRYDA do godności Prezydenta honorowego FIG.

W czasie Kongresu Stowarzyszenie Geodetów Polskich wraz ze Zjednoczeniem Geokart zorganizowało wystawę osiągnięć polskiej geodezji. Wystawę zwiedził Prezydent Szwajcarii dr K. FURGLER.

49 Sesja Komitetu Permanentnego odbyła się w Hadze (Holandia) w dniach 21-24 czerwca 1982 roku.

Posiedzenie to połączono z jubileuszem 150 lecia powstania holenderskiego Katastru. W delegacji polskiej uczestniczyli kol.: K. CZARNECKI i A. HOPFER.

- W sprawach organizacyjnych podjęto następujące decyzje:
- XVIII Kongres FIG odbędzie się w Finlandii;
 - przedyskutowano sprawę ufundowania sztandaru FIG;
 - zaakceptowano wniosek o nadanie prof. H. Mathiasowi godności Honorowego Prezydenta FIG;
 - zaakceptowano wniosek Polski o zatwierdzenie miejsca i składu osobowego Komitetu Organizacyjnego 52 Sesji Komitetu Permanentnego. Miejscem obrad będą Katowice. termin 9-16 czerwca 1985 r.

Komitet Organizacyjny w składzie: Z. ADAMCZEWSKI - przew., H. RAK - wiceprzewod., C. LIPERT - wiceprzewod., oraz członkowie: J. JUŻYNIĘC, J. KŁOPOTOWSKI, H. LEŚNIOK, S. PACHUTA, W. SKOCZEK, W. WILKOWSKI i A. WOLNIEWICZ oraz zaakceptowano Komitet Organizacyjny Gospodarzy w składzie: H. RAK - przew., J. JANECKI - sekr. oraz członkowie - J. BIENIEK, J. BURY, Z. GÓRECKA, P. KRZYMIŃSKI, J. LEMPA, B. MACHNIK, J. POSŁUSZNY, A. WOLNIEWICZ.

XVII Kongres FIG odbył się w dniach 19-28 czerwca 1983 roku. Miejscem obrad Kongresu była Sofia stolica Bułgarii.

W Kongresie wzięło udział ponad 1200 uczestników reprezentujących 57 państw. Stowarzyszenie Geodetów Polskich reprezentowali: Z. ADAMCZEWSKI, T. BODNAR, S. CACOŃ, K. CZARNECKI, A. GORAJ, A. HOPFER, W. KŁOPOCIŃSKI, M. KOT, S. KRYŃSKI, T. KUŻNICKI, B. NEY, S. PACHUTA, M. POLAK, H. RAK z synem, M. SZACHERSKA, W. WILKOWSKI, M. ŻAK, A. ŻUROWSKI, Z. GÓRECKA. Obradom Kongresu przewodniczył Prezydent FIG prof. Vasil PEEVSKI. Hasło Kongresu: "Geodeta - planowanie przestrzenne, planowanie miast". W trakcie obrad Kongresu odbyło się **50 Posiedzenie Komitetu Permanentnego Biura FIG**. Z ważniejszych spraw będących w programie Kongresu i Komitetu Permanentnego można wymienić:

- zorganizowano wystawę nowoczesnego sprzętu i nowych technologii stosownych w geodezji; Instrumenty prezentowało 23 firmy a na stoiskach postępu technicznego ekspozycje wystawiło 18 Stowarzyszeń geodezyjnych w tym SGP.
- Sekretarz Generalny FIG podał do wiadomości, że Federacja skupia w swych szeregach 51 Stowarzyszeń z 47 państw. Cztery państwa: Australia, Izrael, Szwecja i USA wprowadziły po 2 organizacje, ponadto w 9-ciu państwach Federacja posiada swych korespondentów FIG.

- Po raz pierwszy zademonstrowano i zaakceptowano Flagę FIG oraz przed oficjalnym rozpoczęciem odegrano Hymn Federacji, skomponowany przez czeskiego geodetę Jerzego SZIMKA;
- Dyplom honorowy Certifikat d'Appretiation otrzymał kol. H. RAK.
- Powołano przewodniczących Komisji i wiceprzewodniczących na kadencję 1985-87. Przewodniczącym Komisji 7 będzie kol. A. HOPFER a funkcję wiceprzewodniczącego Komisji 2 pełnić będzie kol. K. CZARNECKI.

51 Sesja Komitetu Permanentnego Biura FIG odbyła się w Tokio w czasie 7-10 października 1984 roku.

W obradach Komitetu brało udział 67 delegatów reprezentujących 26 państw. Z Polski przybył kol. H. RAK, który w imieniu Stowarzyszenia Geodetów Polskich, przedstawił film krótkometrażowy mający na celu spopularyzowanie naszego kraju, zapraszając do jak najliczniejszego udziału w przyszłorocznym posiedzeniu Komitetu Permanentnego w Katowicach.

52 posiedzenie Komitetu Permanentnego FIG odbyło się w POLSCE w dniach 9-16 czerwca 1985 roku. Było to już trzecie spotkanie w ramach posiedzenia Komitetu Permanentnego w naszym kraju. Pierwsze takie spotkanie miało miejsce w roku 1932 w Warszawie, drugie w roku 1959 w Krakowie. Obecnie zorganizowano w Katowicach.

W obradach Komitetu brało udział 90 delegatów reprezentujących 29 państw, oraz 52 osoby bez mandatu delegata. Polskę reprezentowali: Z. ADAMCZEWSKI, K. CZARNECKI, C. LIPERT, S. PACHUTA, H. RAK, T. KUŹNICKI. W czasie posiedzenia Komitetu podjęto m.in. następujące ustalenia:

- przyjęto sprawozdanie budżetu na lata 1985-1986;
- zaakceptowano proponowane zmiany Statutu FIG;
- zaakceptowano wniosek o nadanie godności Honorowego Prezydenta FIG prof. Vasilowi PEEVSKIEMU;
- zaakceptowano wnioski o przyjęcie do FIG: Syrii i Kamerunu.

W ramach posiedzenia Komitetu Permanentnego zorganizowano trzy imprezy naukowe:

- * Międzynarodową Konferencję n-t "Kataster dziś i jutro"; wzięło w niej udział 43 osoby z 25 krajów świata oraz 98 osób z Polski. Wygłoszono 22 referaty obrazujące problematykę i osiągnięcia katastru w różnych krajach świata.
- * Międzynarodowe sumpozjum na temat: "Geodezyjne pomiary odkształceń" z udziałem 54 osób z 23 krajów świata i 96 osób z Polski. Zaprezentowano 40 referatów;
- * Sympozjum Grupy "D" - Komisji 6 FIG "Kataster przewodów". W sympozjum uczestniczyło 24 osoby z zagranicy oraz 56 osób z Polski. Wygłoszono 11 referatów.

Kol. K. CZARNECKI dziękując na ostatnim posiedzeniu Komitetu za udział zgłosił wniosek o zorganizowanie w roku 1998 w Warszawie kolejnego Kongresu FIG.

Prezydent FIG zamykając obrady FIG, wyraził uznanie dla organizatorów za wzorową organizację, wręczając dyplomy honorowe FIG kolegom: Z. ADAMCZEWSKIEMU, K. CZARNECKIEMU, H. RAKOWI, J. JANECKIEMU, J. BIENKOWI, J. LEMPIE i A. WOLNIEWICZOWI.

XVIII Kongres Międzynarodowej Federacji Geodetów FIG odbył się w Toronto (Kanada) w czasie 1-11 czerwca 1986 roku.

Uczestniczyło w nim prawie 4000 uczestników z 71 państw całego świata. Polskę reprezentowali z ramienia SGP: - K. CZARNECKI, A. HOPFER i S. PACHUTA, GUGIK - Z. ADAMCZEWSKI, Geokart - J. WYSOCKI, H. RAK.

Przyjęto do Federacji kolejne państwa: Fidzi, Singapur i Hong-Kong. Turcja po wykreśleniu, wniosła prośbę o ponowne przyjęcie.

- W zorganizowanej z okazji kongresu wystawie, 66 firm prezentowało instrumenty, a 20 państw, w tym Polska, wystawiło swoje opracowania.
- W części naukowej Kongresu zorganizowano 9 konferencji przez poszczególne Komisje FIG. Wygłoszono łącznie 296 referatów przygotowanych przez autorów z 53 państw.
- Zorganizowano 9 wycieczek technicznych związanych tematycznie z problematyką działających 9-ciu Komisji FIG.

W czasie ceremonii otwarcia Kongresu po odegraniu hymnu FIG, uczczono pamięć zmarłego przedwcześnie kompozytora-geodety tego hymnu inż. Jerzego SZIMKA z Czechosłowacji.

W trakcie tego Kongresu odbyło się **53 Posiedzenie Komitetu Permanentnego FIG**. Podjęto na nim m.in. następujące ustalenia:

- Nadano godność członka honorowego FIG 5-ciu osobom (nie było w tej grupie Polaków)
- Zaproponowano, a następnie wybrano prezydentów Komisji problemowych FIG. Przewodniczącym 2 Komisji FIG został wybrany kol. K. CZARNECKI.
- Zaakceptowano propozycje nowego składu Biura FIG na następną kadencję.
- Przedstawiony na wystawie, Polski Atlas Map Tematycznych, opracowany przez OPGK Katowice, został zarekomendowany jako wzorzec do rozpowszechnienia w krajach członkowskich FIG;
- Kol. K. CZARNECKI w dowód pozytywnej oceny jego działalności społecznej został uhonorowany nagrodą Kanadyjskiego Stowarzyszenia w postaci zwrotu kosztów podróży do Kanady. Laureat przeznaczył tę nagrodę na pokrycie kosztów udziału w kolejnym Kongresie w Finlandii dla Młodego aktywisty geodety, wytypowanego przez SGP.

54 Posiedzenie Komitetu Permanentnego FIG odbyło się w stolicy Norwegii Oslo w czasie 21-25 czerwca 1987 r.

W obradach Komitetu uczestniczyli delegaci SGP w osobach: K. CZARNECKI, T. KUŹNICKI i A. HOPFER, delegowany przez GUGiK - M. SZYMAŃSKI oraz Geokart - S. KRYŃSKI i H. RAK.

Powołano 4 Komisje ad hoc do przygotowania opracowania na kolejne posiedzenie Komitetu, a dotyczące następującej tematyki:

- * Struktur regionalnych i wiodącej tematyki;
- * Definicja tytułu inżyniera geodety;
- * Problem tworzenia stałych instytucji FIG;
- * Roli geodezji i kartografii w krajach rozwijających się.

55 Posiedzenie Komitetu Permanentnego FIG 14-17 października 1988 r. w Wellington w Nowej Zelandii.

W posiedzeniu wzięły udział 23 delegacje. Polskę reprezentowali: K. CZARNECKI, J. WY-SOCKI i H. RAK.

Na zorganizowanej konferencji naukowo-technicznej wygłoszono 32 referaty. Z polski zgłoszono 3 referaty, które wygłosili:

- K. CZARNECKI i K. CZARNECKA - Kontrolna sieć geodezyjna;
- A. HOPFER, J. WY-SOCKI, K. POŚNIAK i K. ŻWIROWICZ - Niektóre aspekty ekonomiczne w krajowym systemie informacji;
- H. RAK - Mapy tematyczne w ochronie środowiska.

Delegacja przekazała ponadto na ręce organizatorów konferencji dwa opracowania przygotowane przez OPGK Katowice: Metodyczny Atlas Map oraz Atlas map ochrony środowiska miasta Ruda Śląska.

Czyniono również dalsze zabiegi o powierzenie Polsce organizacji Kongresu FIG w roku 1998.

56. Posiedzenie Komitetu Permanentnego w Budapeszcie w dniach: 14-18 sierpnia 1989 roku.

W posiedzeniu Polskę reprezentowali: K. CZARNECKI, H. RAK i A. HOPFER, ponadto uczestniczyli S. KLUSKA, T. KUŹNICKI i W. KŁOPOCIŃSKI. W obradach brało udział 30 delegacji.

Z okazji Posiedzenia Komitetu zorganizowano wystawę dorobku i osiągnięć geodezji i kartografii. OPGK Katowice na tę wystawę zorganizowało wycieczkę autokarową przywożąc eksponaty do polskiego stoiska.

Na posiedzeniu poza typowymi sprawami proceduralnymi postawiona była sprawa wyboru miejsca, w którymto odbędzie się XXI Kongres FIG w roku 1998. Były trzy kandydatury: Austria, Polska i Wielka Brytania. W głosowaniu tajnym organizację tego kongresu powierzono Wielkiej Brytanii, a miejscem będzie Londyn (nam brakło 2 głosów).

XIX Kongres FIG odbył się w Helsinkach w dniach 10-19.06.1990 r. W kongresie wzięło udział ponad 3100 uczestników z 78 krajów. Polskę reprezentowali: A. HOPFER, St. GORAJ i H.

RAK, a stoisko polskie przygotowane na wystawę przez Geokart zorganizowali kol. W. RANIECKI i J. KASOWICZ.

Uroczystości kongresowe połączono z jubileuszem 100-lecia Fińskiego Stowarzyszenia Geodetów.

Nagrodę FIG dla młodego geodety otrzymała p. Elisabeth CANNON z Kanady za pracę pt. Udział GPS w tworzeniu systemu informacji.

Na zorganizowanej konferencji przez poszczególne Komisje FIG przedstawiono tylko część referatów. Wszystkie natomiast opublikowano w 9-tomowym wydawnictwie zawierającym wszystkie 3685 referatów.

Na odbywającym się równolegle 57 Posiedzeniu Komitetu Permanentnego FIG w Helsinkach, załatwiono wiele spraw organizacyjnych należących do kompetencji tego organu m.in.:

- wyznaczono terminy i miejsca kolejnych posiedzeń Komitetów FIG;
- Wytypowano skład władz Biura FIG na kadencję 1992-1996;
- Kol. K. CZARNECKIEMU, A. HOPFEROWI i H. RAKOWI wręczono srebrne odznaki honorowe FIG;
- Wytypowano kolejnych kandydatów do godności członków honorowych Federacji (niestety, wśród kandydatów nie ma Polaków).

58 Posiedzenie Komitetu Permanentnego FIG odbyło się w dniach 20-25 maja 1991 roku w stolicy Chin Pekinie.

W posiedzeniu uczestniczyło 124 delegatów z 33 krajów członkowskich FIG oraz prawie 250 Chińczyków. Nasz kraj reprezentowali koledzy: A. HOPFER, H. RAK i J. WYSOCKI.

Z ważniejszych spraw rozpatrywanych na posiedzeniu można przytoczyć:

- przyjęto na członków FIG - Egipt i Tanzanię;
- ustalono, że gospodarzem 63 posiedzenia Komitetu Permanentnego FIG w roku 1996 będzie stolica Argentyny Buenos Aires;
- zmieniona i zatwierdzona wersja Statutu FIG zostanie doręczona wszystkim Stowarzyszeniom zrzeszonym w FIG;
- powołano dr Hermana SEEGERA - Dyrektora Instytutu Geodzi Stosowanej we Frankfurcie nad Menem - na przewodniczącego Rady Naukowej Słownika Technicznego.

Przy okazji odbywającego się posiedzenia Komitetu, gospodarze, geodeci chińscy zorganizowali:

- * Wielotematyczne Sympozjum naukowe związane z problematyką poszczególnych 9-ciu Komisji FIG;
- * Wystawę sprzętu geodezyjnego, na której eksponowano przede wszystkim produkty chińskiego przemysłu.

59 Posiedzenie Komitetu Permanentnego FIG odbyło się w stolicy Hiszpanii Madrycie w dniach 29.09.-2.10.1992 roku.

W posiedzeniu Stowarzyszenie Geodetów Polskich reprezentowali: S. KLUSKA, T. KUŹNICKI, H. RAK, K. CZARNECKI i W. WILKOWSKI.

W czasie otwarcia posiedzenia uczczono minutą ciszy pamięć zmarłego 9 lipca 1992 r. w Sofii Prezydenta Honorowego FIG, prof. Vasilę PEEWSKIEGO, wieloletniego Przewodniczącego Stowarzyszenia Geodetów Bułgarii, który pełnił tę funkcję nieprzerwanie przez prawie 50 lat.

Z ważniejszych spraw będących w programie posiedzenia należy podać:

- Przyjęto w poczet członków FIG Estonię i Rumunię;
- Zatwierdzono program XX kongresu FIG oraz 61 Posiedzenia Komitetu Permanentnego (CP) w roku 1994 w Melbourne;
- Przyjęto na członków - sponsorów FIG następujące firmy: Sookia, Nikon i Asahi;
- Ustalono składkę członkowską dla sponsorów: Kat.A - 5000 fr. szw. Kat. B - 3000 fr. szw. i Kat.C - 1000 fr. szw.

- przyjęto informację o 60 posiedzeniu CP w Nowym Orleanie 1993 r.

- ustalono miejsca posiedzeń 62 CP w Berlinie 1995 r. i 64 CP w Singapur w roku 1997.

60 Posiedzenie Komitetu Permanentnego w roku 1993 odbyło się w Nowym Orleanie. Niestety bez udziału polskiej delegacji.

W celu zorientowania Czytelnika, jakimi sprawami zajmuje się Kongres FIG oraz Komitet Permanentny FIG podaję program szczegółowy obrad tych organów - Władz FIG na przykładzie

XX Kongresu FIG i 61 posiedzenia Komitetu Permanentnego FIG, które odbyły się w Melbourne w Australii w dniach 5-12 marca 1994 roku.

Porządek obrad 61 Komitetu Permanentnego FIG

1. Otwarcie obrad;
2. Sprawdzenie obecności;
3. Powołanie Komisji skrutacyjnej;
4. Przyjęcie porządku obrad;
5. Przyjęcie protokołu z 60 posiedzenia CP w Nowym Orleanie - 1963
6. Ustalenie miejsca i daty kolejnych posiedzeń CP;
7. Ustalenie daty XXI Kongresu FIG w Brighton, Wielka Brytania - 1998
8. Przyjęcie nowych członków;
9. Akceptacja wniosków o przyjęcie nowych sponsorów;
10. Propozycja planu pracy Biura na następną kadencję;
11. Propozycja planu finansowego na następną kadencję;
12. Przyjęcie sprawozdań Przewodniczących 9-ciu Komisji FIG;
13. Wybory przewodniczących Komisji na następną kadencję;
14. Wybory zastępców przewodniczącego Komisji na następną kadencję;
15. Sprawozdanie końcowe Grupy Roboczej ds. Gwarancji jakości;
16. Raport Grupy Roboczej ds. badania wniosków Sekretariatu FIG;
17. Raport Grupy Roboczej ds. kierunków rozwoju geodezji rolnej;
18. Raport Grupy Roboczej ds. działalności finansowej;
19. Raport Grupy Roboczej ds. zwiększenia ilości członków FIG;
20. Raport Grupy Roboczej ds. członkostwa południowo-wschodniej Azji i obszaru Oceanu Spokojnego;
21. Raport Grupy Roboczej ds. Słownika FIG;
22. Wyznaczenie miejsca i daty posiedzenia Komitetu Permanentnego FIG w 1999 roku;
23. Skreślenie członków FIG;
24. Informacja o kolejnym 62 posiedzeniu Komitetu Permanentnego FIG w roku 1995 roku w Berlinie;
25. Ustalenie wysokości składek członkowskich;
26. Sprawy bieżące i wolne wnioski;
27. Komentarz końcowy Prezydenta FIG.

Porządek obrad XX Kongresu FIG

1. Otwarcie i powitanie;
2. Sprawdzenie listy obecności.
3. Wybory Komisji Skrutacyjnej;
4. Przyjęcie porządku obrad Kongresu;
5. Przyjęcie protokołu z poprzedniego Kongresu (Pekin 1991);
6. Mianowanie Honorowego Prezydenta FIG;
7. Mianowanie Honorowych Członków FIG;
8. Sprawozdanie Prezydenta FIG;
9. Sprawozdanie Sekretarza Generalnego FIG;
10. Sprawozdanie Skarbnika FIG;
11. Powołanie Komisji Ad Hoc ds. Historii Geodezji;
12. Zatwierdzenie zmiany Grupy Roboczej w sprawie słownika FIG;
13. Zmiana statutu FIG;
14. Zmiana regulaminów FIG;
15. Nominacja członków Biura FIG na kadencję 1996-1999;
16. Nominacja Komisji Rewizyjnej na kadencję 1996-1999;
17. Sprawozdanie Dyrektora Kongresu;
18. Sprawozdanie, dyskusja i przyjęcie wniosków 9-ciu Komisji FIG;
19. Sprawy różne i wolne wnioski;
20. Podziękowanie, wyrazy uznania i zamknięcie Kongresu.

A. WYKAZ CZŁONKÓW FIG (stan na dzień 1.07.1994)

1. Argentyna*	12. Czechy	23. Indonezja	34. Malta	44. Rumunia	55. Trynidad i Tobago
2. Australia	13. Dania	24. Irlandia	35. Meksyk	45. Rosja	56. Turcja
3. Austria	14. Egipt	25. Izrael	36. Nepal	46. Singapur	57. Ukraina
4. Bahama	15. Estonia	26. Włochy	37. Holandia	47. Słowacja	58. Wlk. Brytania
5. Belgia	16. Fidzi	27. Jamajka	38. Nowa Zelandia	48. Słowenia	59. Stany Zjednoczone
6. Brazylia	17. Finlandia	28. Japonia	39. Nigeria	49. Płd. Afryka	60. Vietnam
7. Bułgaria	18. Francja	29. Kenia	40. Norwegia	50. Hiszpania	61. Zambia
8. Kanada	19. Niemcy	30. Korea Płd.	41. Papua Nowa Gwinea	51. Sri Lanka	62. Zimbabwe
9. Chiny	20. Grecja	31. Łotwa	42. Filipiny	52. Szwecja	
10. Chorwacja	21. HongKong	32. Luksemburg	43. Polska	53. Szwajcaria	
11. Cypr	22. Węgry	33. Malezja		54. Syria	

B. WYKAZ CZŁONKÓW KORESPONDENTÓW FIG (stan 1.07.1994)

1. Algeria*	7. Ghana	13. Oman
2. Bahrein	8. Gujana	14. Peru
3. Belize	9. Indie	15. Tanzania
4. Bhutan	10. Lesotho	16. Tajlandia
5. Botswana	11. Madagaskar	17. Tunezja
6. Brunei	12. Mongolia	

* / Wykaz państw wg nazw w alfabecie angielskim.

C. WYKAZ FIRM SPONSORUJĄCYCH

1. Sokkia Co. Ltd;
2. Nikon Corporation
3. Asahi Precision Co.Ltd
4. Topcon Corporation
5. Schonsted Instrument Co
6. Carl Zeiss
7. Geotronics
8. Leica

Działalność Polskiego Towarzystwa Fotogrametrii i Teledetekcji - sekcji naukowej SGP w ramach Międzynarodowego Towarzystwa Fotogrametrii i Teledetekcji w latach 1969-1994

1. Wstęp

I Kongres Fotogrametryczny odbył się w 1913 r w Wiedniu.

W I i w II Kongresie Międzynarodowego Towarzystwa Fotogrametrycznego (MTF) Polska ze zrozumiałych względów nie brała udziału.

Zgodnie ze statutem (rozdz. II, &5 p.b) PTF "utrzymuje łączność w sprawach fachowo-technicznych z pokrewnymi towarzystwami w kraju i zagranicą oraz pośród swych członków".

W kilka miesięcy po utworzeniu Towarzystwa (13.II.1930) zostało ono zgłoszone i przyjęte do działającego już od 1910 r. Międzynarodowego Towarzystwa Fotogrametrycznego (MTF). We wrześniu (od 5 do 10) 1930 r. szesnastu członków Towarzystwa brało czynny udział w III Kongresie MTF w Zurychu. Profesorowie: B. Piątkiewicz, E. Warchałowski i K. Weigel wygłosili referaty. W referacie pt. "O wyrównaniu triangulacji powietrznej" prof. Weigel zaproponował wykorzystanie zasady najmniejszych kwadratów do wyrównania aerotriangulacji. Referat, jak pisze prof. Warchałowski [11]: "wzbudził zainteresowanie i szereg uczestników zebrania prosiło o dodatkowe wyjaśnienia i bliższe szczegóły". W wystawie, w której uczestniczyło 14 krajów [11] "czwarte miejsce bezspornie przyznać trzeba Polsce, tak co do ilości jak i doboru eksponatów", po Niemczech, Szwajcarii i Francji. Na Kongresie tym Polsce powierzono dwie Komisje: 13. samolot aerofotogrametryczny oraz 14. pilotaż. Komisje te połączyły się w jedną, a jej przewodniczącym został prof. K. Weigel.

W roku 1932 odbyło się w Wiedniu spotkanie międzykongresowe delegatów krajowych MTF. Delegatami z Polski byli profesorowie: B. Piątkiewicz i K. Weigel. a przewodnictwo Komisji zajmującej się sprawami wykształcenia i szkolenia (stanowiącą wówczas Komisję V) powierzono Polsce. Do Komisji weszli profesorowie: K. Weigel, E. Warchałowski, B. Piątkiewicz oraz mjr T. Herfurt i inż. E. Wilczkiewicz. Przewodniczącym Komisji został prof. E. Warchałowski, a sekretarzem inż. E. Wilczkiewicz.

W IV Kongresie MTF, który odbył się w Paryżu 25.XI-1.XII. 1934 r., uczestniczyło 13 osób z Polski pod przewodnictwem prof. K. Weigla. Profesor przewodniczył również pracom Komisji V na Kongresie i został wybrany do 4-osobowego Komitetu Wykonawczego następnego Kongresu.

W V Kongresie MTF w październiku 1938 r. w Rzymie brało udział 20 osób z Polski, spośród których 5 było delegowanych przez PTF. Przygotowano i wydano w "Przeglądzie Fotogrametrycznym" z. 25-26 z 1938 r. trzy referaty: prof. T. Gutowskiego w jęz. francuskim, a dwa mjr A. Zawadzkiego w jęz. niemieckim. Ponadto czwarty referat przygotował dr inż. E. Wilczkiewicz. Opracowano też raport narodowy i sprawozdania do poszczególnych Komisji. Inż. W. Sztompke na wystawie fotogrametrycznej przygotował stoisko polskie prezentujące opracowania naszej ekspedycji na Spitsbergen i Grenlandię, zastosowanie fotogrametrii do klasyfikacji gruntów i opracowania planów rozbudowy miast, aktualizację i opracowanie map topograficznych oraz mapy z wykopalisk gnieźnieńskich sporządzone ze zdjęć naziemnych. Wielką aktywność na tym Kongresie, zresztą podobnie jak na poprzednim, wykazał przewodniczący polskiej delegacji, członek Komitetu Wykonawczego Kongresu, oraz wiceprzewodniczący Komisji 8 MTF prof. K. Weigel.

Druuga wojna światowa przerwała na wiele lat współpracę polskich fotogrametrów z międzynarodowym Towarzystwem Fotogrametrycznym.

W VI Kongresie MTF, który odbył się w Hadze w dniach od 1 do 10 września 1948 r., Polskę reprezentowali W. Sztompke i H. Biedroński.

W VII Kongresie MTF, zorganizowanym w Waszyngtonie w 1952 r., Polska nie brała udziału.

W VIII Kongresie MTF w Sztokholmie (17-26 lipca 1956 r.) wzięła udział 9-osobowa delegacja z Polski. Referat na Kongres opracował Z. Czerski.

Polskie Towarzystwo Fotogrametryczne zostało ponownie przyjęte do Międzynarodowego Towarzystwa Fotogrametrycznego w styczniu 1959 r.

Po raz pierwszy po reaktywowaniu działalności PTF 9-osobowa delegacja polska uczestniczyła w IX Kongresie MTF w Londynie (5-17 września 1960 r.). PTF przygotowało sprawozdania do 5 komisji oraz 5 referatów opracowanych przez: St. Dmochowskiego, Z. Kowalczyka, C. Liperta i K. Guzika. Oficjalnymi przedstawicielami PTF w obradach MTF byli: M. B. Piasecki i W. Sztompke.

X Kongres Międzynarodowego Towarzystwa Fotogrametrycznego odbył się w Lizbonie (8-19 września 1964 r.). Udział w nim wzięło 8 przedstawicieli Polski. Na Kongres opracowano i wydrukowano raport z działalności PTF w latach 1960-1964, referat doc. St. Dmochowskiego oraz raport dla Komisji III z prac podkomisji ds. triangulacji radialnej przygotowany przez doc. Z. Czerskiego. Polskie Towarzystwo Fotogrametryczne, po raz pierwszy po wojnie, brało udział w wystawie zorganizowanej z okazji Kongresu. Polska ekspozycja obejmowała głównie opracowania nietopograficzne przygotowane przez: Zarząd Topograficzny W. P. Katedrę Fotogrametrii P. W., Muzeum Archeologiczne w Warszawie, Zakład Nauk Geologicznych PAN, Zakład Kartowania Geologicznego U. W. oraz Katedrę Geodezji AGH w Krakowie. Na Kongresie tym Polsce powierzono kierownictwo Komisji VI "Zagadnienia szkolenia, terminologia i bibliografia". Przewodniczącym Komisji został prof. W. Sztompke a sekretarzem mgr A. Linsenbarth.

W kadencji 1964-68 dr Z. Sitek był członkiem Grupy Studiów nr 2 w Komisji V Fotogrametria bliskiego zasięgu i mikrofotogrametria.

W opracowaniu niniejszym wykorzystano referat Prof. Z. Siteka pt. "Polskie Towarzystwo Fotogrametryczne 1930-1990" opublikowany w zeszycie wydanym z okazji 60 lecia PTFiT (Warszawa 1991).

2. Działalność PTF w MTF od 1968 roku

Na XI Kongresie MTF w Lozannie w Szwajcarii (8-20.VII.1968 r.) pośród 949 uczestników i 260 osób towarzyszących z 73 krajów była 10 osobowa delegacja z Polski. Obradom Komisji VI przewodniczył prof. W. Sztompke. Komisja VI przez ostatnie 4 lata kierowana przez przewodniczącego (i sekretarza) Dra A. Linsenbartha zorganizowała wystawę złożoną z ekspozycji programów nauczania fotogrametrii, podręczników z różnych krajów oraz 45 czasopism fotogrametrycznych wydawanych w różnych krajach. Na sesjach Komisji VI wygłoszono 4 referaty przez osoby zaproszone oraz 10 referatów pomocniczych.

Na Kongres przygotowano sprawozdanie krajowe opracowane przez M. B. Piaseckiego, raport generalny Komisji VI opracowany przez W. Sztompke i A. Linsenbartha oraz referat do Komisji VI opracowany przez Barbarę Linsenbarth i A. Linsenbartha. Polskie Towarzystwo Fotogrametryczne przygotowało też wystawę, na którą złożyły się ekspozycje opracowane przez Katedrę Fotogrametrii P. W., Zarząd Topograficzny W. P., Pracownię Kartowania Geologicznego PAN, Pracownię Kartowania Geologicznego U. W. oraz CUGiK. Bardzo staranną oprawę plastyczną przygotował St. Krajewski.

W okresie 1968-72 doc. Z. Sitek brał udział w pracach Grupy Studiów Nr 3 Komisji V Analityczne metody fotogrametrii nie-topograficznej.

XII Kongres MTF odbył się 23.VII -4.VIII.1972 r. w Ottawie. Udział w nim wzięło ponad 1200 uczestników z 62 krajów. Z Polski było 8 uczestników. W organizacji Kongresu brali udział też Polacy będący poza granicami kraju: dr T. J. Blachut koordynator programu naukowego Kongresu, dr J. M. Zarzycki odpowiedzialny za sprawy finansowe Kongresu, doc. Z. Sitek (będący wówczas tzw. profesorem wizytującym NRC w Ottawie) odpowiedzialny za przyjmowanie, rozdzielanie i rozprowadzanie publikacji. W owym czasie obowiązkiem przygotowującego referat na Kongres było także wydrukowanie go i dostarczenie w ilości 1500-2500 kopii do Biura Kongresu. Rozprowadzanie tych publikacji do odpowiednich sal i w odpowiednim czasie na właściwe sesje było m.in. zadaniem organizatorów Kongresu. Przedstawiono 5 referatów z Polski autorstwa: A. Linsenbartha, A. Rymarowicza, J. Koniecznego i K. Króla, A. Ciołkosza oraz Z. Siteka (tytuły w P. G. z 1972/11. PTF przygotowało ekspozycję ilustrującą nietopograficzne zastosowania metod

fotogrametrycznych w Polsce. Jak pisał J. Wapiński "...znów powierzono kierownictwo Komisji VI Prof. W. Sztompke i A. Linsenbarthowi jako sekretarzowi. W roku 1974 (po śmierci Prof. W. Sztompke we wrześniu) kierownictwo tej Komisji objął Prof. Zbigniew Sitek, sekretarzem został dr inż. Józef Jachimski.

W roku 1974 PTF było współorganizatorem międzynarodowego Sympozjum MTF na temat ortofotografii, które miało miejsce w AGH w Krakowie. Sympozjum połączono z uroczystością nadania stopnia doktora honoris causa kol. Teodorowi Błachutowi".

Sympozjum Międzynarodowe nt. Technika ortofotografii zostało zorganizowane przez PTF i Zakład Fotogrametrii AGH pod patronatem MTF w ramach prac Komisji II, Grupy Studiów 4 "Urządzenia ortofotograficzne" którą kierował dr T. J. Błachut. Sympozjum odbywało się w AGH w Krakowie w dniach 19-21 września 1974 r., a komitetowi organizacyjnemu przewodniczył Prof. Z. Sitek. Uczestniczyło w nim 120 osób z 20 krajów. Wygłoszono 18 referatów, które wydano w języku angielskim i polskim w AGH w 1974r.

W 1974 r. Zarząd Komisji (Z. Sitek i J. Jachimski) powołał 5 Grup Studiów: 1) Wykształcenie i badania; 2) Historia fotogrametrii; 3) Terminologia; 4) Wymiana informacji; 5) Planowanie, ekonomia i organizacja w przedsiębiorstwach fotogrametrycznych oraz aspekty zawodowe. Drugą i czwartą grupą kierował Zarząd Komisji.

Zgodnie z przepisami dołączonymi do statutu MTF obowiązkiem tego towarzystwa narodowego, któremu powierzono kierownictwo Komisji jest zorganizowanie międzynarodowego sympozjum między kongresami.

Sympozjum Komisji VI odbyło się również w AGH w Krakowie w dniach 15-17 maja 1975 r. Tematem Sympozjum była działalność Komisji, a więc badania, kształcenie, bibliografia i terminologia fotogrametryczna. Uczestniczyło 70 osób z 13 krajów. Przedstawiono 20 referatów. Na Sympozjum omówiono również przygotowania do następnego Kongresu. Komitetowi organizacyjnemu przewodniczył Prof. Z. Sitek.

XIII Kongres MTF odbył się w Helsinkach w okresie 11-23.VI.1976 r. Komisja VI przygotowała 7 sesji (czterem przewodniczył prof. Z. Sitek, a jednej dr J. Jachimski). Na Sesjach przedstawiono 17 referatów. Odbyły się też spotkania dodatkowe zorganizowane przez Prezydium Komisji oraz panelowe, w których uczestniczyli przewodniczący i sekretarz Komisji. Na III Sesji, której przewodniczył dr J. Jachimski prof. Z. Sitek przedstawił działalność Grupy Studiów VI/4 "Wymiana Informacji" prezentując rezultaty jej prac w postaci I tomu bibliografii MTF (patrz p. 6, 1976 r.). Działalność Komisji w okresie 1972-76 oraz podczas Kongresu przedstawił w Przeglądzie Geodezyjnym 1976 nr 8 jej przewodniczący oraz sekretarz w P. G. 1977 nr 1. Na Kongres ten do innych Komisji zgłosili 4 referaty następujący członkowie PTF: J. Konieczny, J. Federowska, R. Florek, J. Jachimski, A. Szymczak i Z. Sitek.

O Kongresie w Helsinkach pisał doc. J. Wapiński [2]: "XIII Kongres w Helsinkach to kolejny sukces i dowód uznania dla PTF, gdyż powierzono znów prof. Sitkowi kierownictwo Komisji VI. Dotychczas nie było przypadku, by ten sam kraj prowadził przez kolejne kadencje tę samą Komisję. Dodatkowo po tym Kongresie Polsce powierzono również Kierownictwo Grupy Roboczej w Komisji V Fotogrametria nietopograficzna. Prowadzili tę Grupę Doc. J. Wapiński i dr A. Bujakiewicz."

W tym czasie Amerykańskie Towarzystwo Fotogrametryczne (The American Society of Photogrammetry), podobnie jak PTF złożyło podanie o powierzenie kierownictwa Komisji VI w kadencji 1976-80. W tajnym głosowaniu Zgromadzenie Ogólne MTF powierzyło kierownictwo Komisji Polsce, wybierając na przewodniczącego prof. Z. Sitka. Funkcję sekretarza Komisji Zarząd PTF powierzył dr J. Jachimskiemu. Bezpośrednie kontakty nawiązane na Kongresie i na sympozjach zorganizowanych w Krakowie oraz opinie wygłaszane podczas dyskusji panelowych umożliwiły Prezydium Komisji zaplanowanie pracy i powołanie właściwych do realizowania rezolucji kongresowych 8 Grup Studiów: 1) Szkolnictwo i badania w krajach rozwiniętych; 2) Zespół redakcyjny "Historii rozwoju fotogrametrii (pod przewodnictwem dr T. J. Błachuta); 3) Terminologia i symbolika; 4) Bibliografia i rozpowszechnianie informacji; 5) Planowanie, ekonomia i zagadnienia zawodowe; 6) Szkolnictwo dla krajów rozwijających się; 7) Periodyki dotyczące fotogrametrii i teledetekcji; 8) Współpraca z pokrewnymi tematycznie towarzystwami międzynarodowymi.

W ramach swojej obowiązkowej działalności Komisja pod przewodnictwem Prof. Z. Sitka zorganizowała kolejne międzykongresowe Sympozjum Międzynarodowe 8-10 sierpnia 1978 r. w AGH w Krakowie. Tematem sympozjum było "Planowanie, ekonomia i wykształcenie w fotogrametrii". Uczestniczyło 70 osób z 19 krajów. Na 4 sesjach wygłoszono 22 referaty. Materiały z tego Sympozjum wydano w języku angielskim, a obszerne sprawozdanie w języku polskim ukazało się w P. G. 1978 nr 11, a sprawozdanie w języku polskim w P. G. 1979 nr 9.

W 1979 r. (20-22 VI.) Krakowski Oddział PTF był współorganizatorem VI Międzynarodowego Sympozjum międzynarodowego Komitetu Fotogrametrii Architektonicznej nt. "Udział fotogrametrii i geodezji w rewitalizacji zabytków". Komitetowi organizacyjnemu przewodniczył Prof. Z. Sitek. Obrady odbywały się w AGH w obecności 170 uczestników z 16 krajów. Na 6 sesjach wygłoszono 25 referatów. Materiały sympozjalne opublikowano w języku angielskim w Wydawnictwie AGH.

W XIV Kongresie, który odbył się 13-25.VII.1980 r. w Hamburgu, uczestniczyło 15 osób z Polski oraz nieformalnie przez 3 dni studenci Wydziału Geodezji AGH uczestnicy obozu naukowego udającego się do Salonik.

Po raz pierwszy dyrektor Kongresu opublikował materiały kongresowe w 10 woluminach obejmujących 6349 stron formatu A4 jako Vol. XXIII Part. B "International Archives of Photogrammetry". Znajduje się tam 12 referatów z Polski, 5 indywidualnych autorstwa: B. Bohonosa, J. Jachimskiego, A. Linsenbartha, Z. Sitka, B. Szczechowskiego, oraz 7 wspólnych, napisanych przez wymienione powyżej osoby oraz: A. Bujakiewicz, J. Gałę, J. Koniecznego, I. Majcher, W. Mierzwę, A. Muchę, R. Preussa, K. Rusieckiego i J. Wapińskiego.

Komisja VI zorganizowała 5 Sesji oraz spotkanie organizacyjne. Sesjom przewodniczyli z Polski: dr J. Jachimski, dr A. Linsenbarth, prof. Z. Sitek. Przebieg obrad zrelacjonowano w International Archives...str. 133-137. Sprawozdanie przewodniczącego Komisji opublikowano w części B6 str. 185-193.

Niewątpliwym dorobkiem działalności Komisji VI w okresie działania jej w Krakowie było rozpoczęcie opracowania podręcznika omawiającego historyczny rozwój metod i instrumentów fotogrametrycznych. Utworzony wtedy zespół redakcyjny doprowadził (co prawda dopiero w 1980 r.) do opublikowania pierwszego tomu. Było to zadanie trudne, o czym może świadczyć fakt, że prace nad II i III tomem nadal trwają. Istotnym osiągnięciem Komisji w tym okresie było także skonkretyzowanie prac nad terminologią fotogrametryczną. W wyniku prac Grupy Studiów "Terminologia i symbolika" doprowadzono do opublikowania w części B10 na str. 199-311 "Definicji terminów fotogrametrycznych". Dało to początek opracowaniu wielojęzycznego słownika MTF, nad którym nadal trwają prace w towarzystwach narodowych. W Polsce od 1984 r. działalność w tym zakresie podjęła Sekcja Fotogrametrii i Teledetekcji Komitetu Geodezji PAN pod przewodnictwem prof. Z. Sitka. Dziewiętnastoosobowy zespół opracował i przygotował "Słownik pięcioletni z zakresu fotogrametrii i teledetekcji (z objaśnieniami pojęć w języku polskim)". Słownik ujęto w dwóch tomach: I zawiera 2530 polskich terminów i ich definicje oraz odpowiedniki terminów w języku angielskim, francuskim i rosyjskim. Tom II zawiera cztery dwujęzyczne słowniki: angielsko-polski, francusko-polski, niemiecko-polski i rosyjsko-polski. Dwa wydania słownika pod redakcją przewodniczącego Sekcji ukazały się w Wydawnictwie AGH w 1988 i 1990 r.

Polskie dokonania w tej Komisji sprawiły, że stała się ona atrakcyjna i jak pokazały ostatnie Kongresy z podaniami o kierowanie tą Komisją występuje zawsze kilka krajów.

W kadencji 1980-84 prof. Z. Sitek był nadal działaczem MTF i pełnił obowiązki członka Zarządu Komisji VI.

Na XV Kongresie MTF, który odbył się w Rio de Janeiro 18-29 czerwca 1984 r. nie było przedstawicieli PTF. Z Polski wysłano 5 referatów, które znalazły się w "International Archives of Photogrammetry and Remote Sensing", tom XXV. Autorami ich byli: R. Kaczyński, A. Nowosielski, R. Kadaj, G. Rychlewski, A. Linsenbarth, A. Majde, Z. Sitek. XXV tom archiwów część B obejmuje ponad 4 tysiące stron zawartych w 7 woluminach.

Rezolucje XV Kongresu Międzynarodowego Towarzystwa Fotogrametrii i Teledetekcji opublikował prof. Z. Sitek w kwartalniku PAN "Geodezja i Kartografia" t. XXXIV, 111 (1985).

Pięćdziesiąta piąta rocznica istnienia Polskiego Towarzystwa Fotogrametrycznego została uczczona zorganizowaniem Międzynarodowego Sympozjum nt. "Fotogrametria i teledetekcja morza" (Szczecin 6-8 września 1985 r.). W kalendarzu sympozjów i kongresów Międzynarodowego Towarzystwa Fotogrametrii i Teledetekcji (MTFiT) była to druga spośród dwunastu imprez MTFiT zorganizowana pomiędzy kongresami w Rio de Janeiro (1984) i w Kioto (1988). Współorganizatorem Sympozjum, który przejął główny ciężar prac przygotowawczych, było Okręgowe Przedsiębiorstwo Geodezyjno-Kartograficzne w Szczecinie. Komitetowi organizacyjnemu przewodniczył Prof. Z. Sitek. Powodem zorganizowania sympozjum w Szczecinie były interesujące doświadczenia polskich instytucji i przedsiębiorstw w zakresie wykorzystania fotogrametrii i teledetekcji do kontrolowania pomiarów i badania morskiej strefy polskiego wybrzeża. Jako miejsce obrad wybrano Zamek Książąt Pomorskich w Szczecinie.

Przedyskutowana została problematyka obejmująca bezpośrednią kontrolę strefy przybrzeżnej morza. Zaprezentowano rejestrację zmian brzegowych, w tym także badania kształtu dna morza w strefie przybrzeżnej. Omówiono zagadnienia monitoringu ekologicznego otwartych i wewnętrznych wód morskich, prezentując sposoby kontroli wód zanieczyszczonych olejami i substancjami chemicznymi oraz zanieczyszczeniami termicznymi. O tym, że tematyka ta jest ważna nie tylko dla Polaków, świadczą referaty nadesłane z tak odległych krajów, jak Chiny, Japonia, Korea i Indonezja oraz referaty z krajów europejskich, takich jak Francja, Włochy, NRD i RFN. Łącznie z 16 krajów nadesłano 36 referatów, które opublikowano w specjalnym zeszycie (patrz p. 6, 1985 r.). W sympozjum wzięło udział 180 osób, w tym reprezentanci Chin, Korei, Kuby, Tunezji, Algierii, Francji i NRD. Oficjalnym językiem był angielski, przy czym organizatorzy zapewnili równoczesne tłumaczenie, tak, że uczestnicy z Polski mogli słuchać obrad i prezentować referaty w języku ojczystym.

Sympozjum towarzyszyła wystawa prac fotogrametrycznych i teledetekcyjnych, związanych tematycznie z programem obrad. Na wystawie tej przedsiębiorstwa geodezyjne reklamowały swoje usługi i możliwości opracowań.

XVI Kongres MTFiT odbył się w Kioto w dniach 1-10 lipca 1988 r. Uczestniczyła w nim rekordowa liczba 2128 osób z 81 krajów. Polskę reprezentowali: prof. A. Ciołkosz, dr R. Kaczyński, dr B. Kramski, doc. J. Konieczny, prof. Z. Sitek (delegat PTF) i mgr J. Wysocki. W "International Archives of Photogrammetry and Remote Sensing" (T. 27, cz. B) stanowiących ogółem 11 woluminów obejmujących 7075 stron, znajduje się 12 referatów z Polski autorstwa: L. Barańskiego, J. Bernasika, A. Bujakiewicz, W. Bychawskiego, R. Groneta, P. Kaczyńskiego, J. Koniecznego, A. Linsenbartha, K. Pyki, Z. Sitka, P. Struzika, J. Szweji, A. Tokarczyka, J. Woźniaka i A. Wróbla.

Sprawozdanie dotyczące działalności fotogrametrycznej i teledetekcyjnej w Polsce w okresie 1980-1987 zostało opracowane przez następujących kolegów: R. Florka, J. Jachimskiego, W. Mierzwę, R. Kaczyńskiego, S. Papiernika, R. Preussa, Z. Sitka, A. Świątkiewicz, J. Uchańskiego i po akceptacji przez Zarząd Towarzystwa opublikowane w: "International Archives of Photogrammetry and Remote Sensing" Vol. 27 part. B6 Komisja VI, str. 52-59.

Doc. Aleksandra Bujakiewicz (delegat Zambii) i dr R. Kaczyński, wygłosili referaty sesyjne, a pozostałe 11 referatów prezentowano na sesjach posterowych. Prof. Z. Sitek przewodniczył jednej sesji na Kongresie i brał czynny udział w pracach Zespołu redagującego rezolucję dla Komisji VI. Dzięki organizacyjnemu i finansowemu zaangażowaniu Dyrekcji Instytutu Geodezji i Kartografii w Warszawie PTFiT uczestniczyło w wystawie naukowej Kongresu, prezentując polskie osiągnięcia w zakresie fotogrametrii i teledetekcji. Dr R. Kaczyński, doc. J. Konieczny i prof. Z. Sitek zamieścili relacje z Kongresu w 7 i 8 numerze "Pocztyliona" z 1988 r. Ponadto prof. Sitek opublikował w "Geodezji i Kartografii" t. XXXVIII, 137 (1989) artykuł p. t. "Fotogrametria i teledetekcja w najbliższym czteroleciu", w którym zamieścił również rezolucje kongresowe. Tytuły referatów opublikowanych w 27 tomie cz. B "Int. Arch. of Phot. and R.S." zostały sukcesywnie publikowane w "Pocztylionie" w latach 1989-1991.

W okresie międzykongresowym (1988-92) prof. Z. Sitek współprzewodniczył Grupie Studiów VII/1 Historia i był przewodniczącym Rady Redakcyjnej III tomu podręcznika MTFiT p.t. "Rozwój metod i instrumentów fotogrametrycznych".

W dniach 18-20 kwietnia 1990 r w siedzibie OPGK w Katowicach odbyło się Międzynarodowe Sympozjum nt. "Pozyskiwanie danych do badania odkształceń", którego współorganizatorem było

także PTFiT. Zgłoszono 17 referatów, 16 z nich opublikowano w materiałach sympozjalnych w języku angielskim. Przewodniczącym Komitetu Organizacyjnego Sympozjum był mgr inż. Hubert Rak.

W dniach 23-26. X.1990 r. już po raz drugi pod patronatem PTF odbyło się w AGH w Krakowie Sympozjum (tym razem XIII) Międzynarodowego Komitetu Fotogrametrii Architektonicznej. Uczestniczyło ponad 100 osób przy czym 70 z nich stanowili goście z 16 krajów (w tym 13 studentów z Włoch). Wygłoszono 29 referatów na 5 sesjach. Tematem wiodącym była: "Fotogrametria numeryczna, teledetekcja i systemy informacji przestrzennej w rewaloryzacji zabytków architektury oraz urbanistyki i w archeologii". Zbiór materiałów z tego Sympozjum ilustrowanych również kolorowymi zdjęciami obejmuje 344 strony i zawiera listę adresów uczestników sympozjum. Na zakończenie sympozjum w historycznych salach Magistratu Prezydent Krakowa wydał koktail dla uczestników sympozjum. W czasie koktailu okolicznościowe adresy wygłosili: Prezydent Krakowa Prof. Jacek Woźniakowski, Prezydent ICAP Prof. Mario Fondelli i przewodniczący komitetu organizacyjnego sympozjum doc. Józef Jachimski. Sprawozdanie z obrad sympozjum opracowane przez mgr B. Hejmanowską i dra K. Pykę ukazało się w Pocztylionie 1/1991.

Tradycyjnie wydarzeniem międzynarodowym w świecie fotogrametrii i teledetekcji są organizowane co 4 lata kongresy ISPRS. Ostatni XVII kongres Międzynarodowego Towarzystwa Fotogrametrii i Teledetekcji miał miejsce od 2 do 14 sierpnia 1992r w Waszyngtonie. Zgromadził rekordową liczbę 6000 uczestników. Prezentacja referatów przygotowanych przez uczestników kongresu odbywała się w salach wykładowych i na sesjach posterowych. Uczestnicy z Polski zaprezentowali 13 referatów, których autorami byli koledzy: M. Baranowski, A. Boroń, R. Kaczyński, J. Konieczny, A. Linsenbarth, S. Mularz, Z. Sitek, J. Woźniak, J. Zieliński oraz K. Zielińska, A. Ciołkosz, M. Gruszczyński i S. Lewandowski, którzy uzyskali jedno z 14-tu zaszczytnych wyróżnień Dyrektora Kongresu za referat pt. "Opracowanie produktywności obszarów łąkowych za pomocą informacji pozyskiwanych z teledetekcji satelitarnej".

Polskie Towarzystwo Fotogrametrii i Teledetekcji przygotowało (siłami Warszawskiego Przedsiębiorstwa Geodezyjnego) efektywną ekspozycję wystawy narodowej, która obejmowała przykłady zastosowań fotogrametrii do inwentaryzacji zabytków architektury (WPK, KPG, AGH) oraz wielkoskalową mapę numeryczną opracowaną przez IGiK. Podobnie jak na poprzednich kongresach, tym razem równie, kilkakrotnie zbierało się Zgromadzenie Generalne ISPRS na posiedzeniach w których udział brali: Prof. J. Jachimski oficjalny delegat PTFiT oraz doradcy: Doc. A. Linsenbarth i Prof. Z. Sitek.

Tradycyjnie już Komisja VI (problemy ekonomiczne i zawodowe oraz szkolenia) znalazła się ponownie w centrum zainteresowania grupy polskiej. Prof. J. Jachimski wybrany został przewodniczącym (na Europe) grupy roboczej VI/1 "Kształcenie, szkolenie i standardy edukacji w zakresie fotogrametrii, teledetekcji i systemów informacji przestrzennej GIS/LIS". Prof. Z. Sitek ponownie wybrany został przewodniczącym grupy roboczej VI/5 "Historia", która jednak została kilka miesięcy później zlikwidowana w wyniku trudności w znalezieniu autorów kolejnego tomu historii rozwoju fotogrametrii z grona sławnych fotogrametrów. Sprawozdanie z obrad XVII kongresu ISPRS w Waszyngtonie opublikował doc. A. Linsenbarth na łamach Przeglądu Geodezyjnego (Nr. 11/1992).

Od 1993 roku Prof. J. Jachimski jest członkiem rzeczywistym ICAP i reprezentuje International Society for Photogrammetry and Remote Sensing (ISPRS) w International Committee for Architectural Photogrammetry (ICAP). Międzynarodowy Komitet Fotogrametrii Architektonicznej (ICAP) jest 10 osobowym wybieralnym organem, w którym 5 miejsc obsadza ISPRS a 5 miejsc obsadza ICOMOS. Polska ma długą tradycję uczestniczenia w pracach ICAP: w latach 1974-1986 Dr inż. arch. Wojciech Kołontaj, a po nim mgr inż. Elżbieta Wanot do 1992r byli członkami rzeczywistymi ICAP i reprezentowali ICOMOS. Międzynarodowe Towarzystwo Fotogrametrii i Teledetekcji (ISPRS) wybrało po raz pierwszy Polaka swoim reprezentantem w ICAP, w uznaniu długoletniej aktywności polskich fotogrametrów na forum tego Komitetu. Od 1970 r. członkami korespondentami ICAP byli między innymi Prof. Jerzy Gomoliszewski (architekt i geodeta), Prof. Zbigniew Sitek i Prof. Józef Jachimski.

W 1994r odbyło się w Pekinie Międzykongresowe Sympozjum Komisji VI. MTFiT. Sesjom referatowym sympozjum nt. "Facing the Chance and Challenge" (Beijing, 10.12.1994) prze-

wodniczyli: Prof. Z. Sitek i Prof. J. Jachimski, którzy wygłosili również swoje referaty. Propozycja Prof. J. Jachimskiego, aby Komisja VI przygotowała "numeryczny model opisu produkcji, badań, kształcenia i współpracy międzynarodowej w zakresie fotogrametrii, teledetekcji i systemów informacji przestrzennej dla potrzeb ogólnoświatowej skomputeryzowanej analizy" spotkała się z dużym zainteresowaniem. Prezydium powierzyło Prof. J. Jachimskiemu funkcję przewodniczącego grupy roboczej VI/1 "Kształcenie, szkolenie i standardy edukacji w zakresie fotogrametrii, teledetekcji i systemów informacji przestrzennej" oraz zobowiązała do zorganizowania we wrześniu 1995 w Krakowie sympozjum na ten temat.

Materiały sympozjalne opublikowane zostały w Chinach w *International Archives of Photogrammetry and Remote Sensing* vol. 30/6. Sprawozdanie Prof. Z. Siteka z obrad sympozjum ISPRS Com. VI ukazało się w kwartalniku *Geodezja i Kartografia* t. XLIII, z. 3, str. 203B207, 1994r.

Zakończenie

Aktywność polskich fotogrametrów na arenie międzynarodowej datuje się od czasów międzywojennych i nie słabnie, pomimo okresowo występujących obiektywnych trudności. Udział w pracach *International Society for Photogrammetry and Remote Sensing*, do którego należy PTFiT stymuluje podejmowanie opracowań ważnych dla naszych potrzeb, takich jak wielojęzyczny słownik terminologiczny lub stale uaktualniane wykazy piśmiennictwa zawodowego. Częste organizowanie w Polsce sympozjów międzynarodowych ułatwia kontakty naukowe i zawodowe, stymuluje badania na poziomie światowym i ułatwia transfer nowoczesnych technologii.

O uznaniu z jakim spotykają się polscy fotogrametryści i specjaliści od teledetekcji za granicą może świadczyć nie tylko powierzanie im różnych funkcji organizacyjnych w ISPRS, ale także fakt, że członkiem Rady Redakcyjnej oficjalnego organu ISPRS jakim była "Photogrammetry" od 1972-1975 był Prof. M. B. Piasecki, a od 1987 roku w skład tej Rady wchodzi Prof. Z. Sitek (obecnie jest to czasopismo wychodzące pod nazwą "Photogrammetry and Remote Sensing" ukazujące się w pięciu zeszytach każdego roku).

Polacy od początku istnienia Polskiego Towarzystwa Fotogrametrycznego wnosili istotny wkład do współpracy międzynarodowej. Należy żywić nadzieję, że również wśród fotogrametrów młodszego pokolenia znajdują się koledzy, którzy zechcą poświęcić swój czas działalności w Międzynarodowym Towarzystwie Fotogrametrii i Teledetekcji

Stowarzyszenie Geodetów Polskich a Akademia Inżynierska w Polsce

Propozycja powołania przez Federację Stowarzyszeń Naukowo-Technicznych Naczelnej Organizacji Technicznej AKADEMII INŻYNIERSKIEJ W POLSCE wysunięta została przez Międzynarodową Radę Akademii Technik i Nauk Technicznych (Council of Academies of Engineering and Technological Sciences - CAETS) oraz Narodową Akademię Techniki USA (National Academy of Engineering - NAE).

Pierwsze w tym zakresie rozmowy odbyły się w dniu 12 lipca 1990 r. w siedzibie Warszawskiego Domu Technika przy ulicy Czackiego 3/5 między radcą ds. naukowo-technicznych ambasady amerykańskiej w Polsce p. C.J. Nee oraz sekretarzem generalnym Federacji SNT NOT p. Kazimierzem Wawrzyniakiem.

Inicjatywa powołania przez FSNT NOT Akademii Inżynierskiej w Polsce spotkała się z dużym zainteresowaniem polskiego środowiska inżynierskiego, była niejednokrotnie omawiana na posiedzeniach władz federacji (m.in. Zarządu FSNT NOT w dniach: 24.08.1990 r., 23.03.1991 r., 4.07.1991 r., 10.10.1991 r.).

Intencja utworzenia Akademii Inżynierskiej w Polsce oraz zamiar przystąpienia AIP do CAETS znalazły swoje odzwierciedlenie w "Założeniach współpracy międzynarodowej Federacji w kadencji 1990-1993", przyjętych przez Zarząd FSNT na posiedzeniu w dniu 23.03.1991 r. Podjęte przez Zarząd przedsięwzięcia przyjęte zostały z zadowoleniem przez najwyższą władzę Federacji, która na posiedzeniu w dniu 10 maja 1991 r. postanowiła: "Walne Zgromadzenie Delegatów SNT akceptuje inicjatywę powołania przez FSNT NOT POLSKIEJ NARODOWEJ AKADEMII TECHNIKI oraz przystąpienia do Międzynarodowej Rady Akademii Techniki i Nauk Technicznych".

W czerwcu 1991 r. delegacja Federacji w składzie: prof. Jan Kaczmarek i sekretarz generalny K. Wawrzyniak uczestniczyła w Budapeszcie w międzynarodowej konferencji zorganizowanej przez CAETS i poświęconej współpracy społeczności inżynierskiej Wschodu i Zachodu, co umożliwiło wymianę poglądów w tym zakresie z przedstawicielami akademii inżynierskich działających już w wielu krajach. Sekretarz generalny przeprowadził rozmowy z przedstawicielami CAETS oraz akademii inżynierskich USA i Danii, które zadeklarowały chęć pomocy w utworzeniu Narodowej Akademii Inżynierskiej w Polsce.

We wrześniu 1991 r. przebywała w Polsce 3-osobowa delegacja CAETS z wiceprezesem i sekretarzem tej organizacji p. S. Anastasionem na czele w celu poznania systemów kształcenia i doskonalenia kadr technicznych oraz wykorzystania inżynierów w gospodarce narodowej. Omówiono również wstępne założenia statutowe Akademii. Delegację przyjął przewodniczący Komitetu Badań Naukowych prof. Witold Karczewski oraz wiceprezes i sekretarz naukowy PAN prof. Leszek Kuźnicki.

Na posiedzeniu w dniu 11 października 1991 r. Zarząd Federacji SNT uchwalił celowość powołania AIP oraz zaakceptował zasady organizacyjne prac przygotowawczych związanych z utworzeniem Akademii. W tymże miesiącu Zarząd Federacji zwrócił się do wszystkich SNT z zaproszeniem do udziału w pracach Komitetu Organizacyjnego Akademii.

24 stycznia 1992 r. w Warszawie na zebraniu założycielskim Akademii Inżynierskiej w Polsce między innymi:

- uchwalono statut Akademii,

- wybrano komitet założycielski w składzie:

- | | | |
|--------------------------|---------------------|--------------------|
| • Wojciech Gawęda | • Mieczysław Hering | • Janusz Kaczmarek |
| • Jan Leszek Lewandowski | • Tadeusz Rut | • Janusz Szosland |
| • Kazimierz Wawrzyniak | | |

- zobowiązano Komitet Założycielski do zorganizowania I posiedzenia Zgromadzenia Ogólnego do dnia 25 maja 1992 r.

W dniu 17 lutego 1992 r. na zebraniu Komitetu Założycielskiego między innymi:

- omówiono projekt tez Deklaracji Programowej
- ustalono zadania organizacyjne programowe inauguracyjnego posiedzenia Zgromadzenia Ogólnego Akademii
- przyjęto założenia dotyczące regulaminów AIP

W dniu 15 kwietnia 1992 r. w Sądzie Wojewódzkim w Warszawie (VII Wydział Cywilny) odbyła się rozprawa z udziałem wszystkich członków Komitetu Założycielskiego, w wyniku której Sąd postanowił dokonać wpisu AIP do rejestru Stowarzyszeń z terenem działania na obszarze Rzeczypospolitej Polskiej.

Zanim przystąpię do omówienia I Zgromadzenia Ogólnego AIP, postaram się krótko scharakteryzować Radę Akademii Techniki i Nauk Technicznych (CAETS).

CAETS jest międzynarodową, pozarządową organizację utworzoną w 1978 r. przez 5 narodowych akademii techniki: Australii, Meksyku, Szwecji, Wielkiej Brytanii i USA. Aktualnie CAETS zrzesza 13 narodowych akademii inżynierskich z Australii, Belgii, Danii, Finlandii, Francji, Japonii, Kanady, Meksyku, Norwegii, Szwajcarii, Szwecji, USA i Wielkiej Brytanii (wg danych na 1 maja 1992 r.). Siedzibą CAETS jest Waszyngton, USA.

Rada Akademii Techniki i Nauk Technicznych powołana została w uznaniu wzrastającej roli techniki dla dobrobytu gospodarczego i społecznego poszczególnych krajów.

GŁÓWNE CELE CAETS:

1. umacnianie i rozszerzanie tradycji współpracy międzynarodowej dla ułatwienia efektywnego wkładu postępu technicznego społeczeństwom wszystkich krajów,
2. stworzenie międzynarodowego forum społecznej inżynierskiej dla wymiany poglądów nt. spraw związanych z techniką i technologią w świecie,
3. popieranie międzynarodowej współpracy między społecznościami inżynierskimi wszystkich krajów,
4. pomoc w tworzeniu narodowych akademii inżynierskich w innych krajach,
5. przyczynianie się do umacniania wpływu techniki i technologii dla zapewnienia dobrobytu gospodarczego i społecznego w świecie.

Członkowie CAETS pełnią specjalną rolę jako ważni doradcy na rzecz rządów swoich krajów. Dzięki swojej wiedzy profesjonalnej, doświadczeniu i pracom, stanowią przykład istotnego wpływu, jaki instytucje pozarządowe mają na politykę publiczną i jak wiąże się to z techniką, technologią i rozwojem gospodarczym.

Członkowie CAETS są również liderami w popieraniu działalności instytucji międzynarodowych do grupowania wybitnych przedstawicieli środowisk inżynierskich i technicznych w rozwiązywaniu wielostronnych problemów technologicznych i umacniania środowisk inżynierskich w innych krajach.

Pierwsze posiedzenie Zgromadzenia Ogólnego Akademii Inżynierskiej w Polsce odbyło się w Warszawie w dniu 25 maja 1992 r. W zebraniu wzięło udział 35 członków założycieli, reprezentujących wszystkie stowarzyszenia naukowo-techniczne zrzeszone w FSNT NOT. Stowarzyszenie Geodetów Polskich reprezentował członek założyciel kol. prof. dr hab. inż. Bogdan Ney.

W zebraniu wzięli ponadto udział goście honorowi:

- wiceprezes i sekretarz generalny CAETS S. Anatasione z USA,
- prezes Narodowej Akademii Techniki USA - R. White,
- sekretarz ww. Akademii - G. Dineen,
- sekretarz Duńskiej Akademii Nauk Technicznych - V. Zeuthen,
- członek Kanadyjskiej Akademii Inżynierskiej - G. Zarzycki.

Uchwalono na tym gremium:

- deklarację programową,
- regulamin zgromadzenia ogólnego,
- regulamin Komitetu Wykonawczego,
- regulamin ds. członkostwa

Zgromadzenie wybrało Komitet Wykonawczy w składzie: Wojciech Gawęda - prezes, Mieczysław Hering - wiceprezes, Kazimierz Wawrzyniak - sekretarz generalny, i trzech członków: Ireneusz Gębski, Jan Kaczmarek oraz Bogdan Ney. Dokonano również wyboru przewodniczącego

rady ds. członkostwa: Janusza Szoslanda i czterech członków: Zbigniew Górny, Andrzej Paszkiewicz, Czesław Podrzućki i Aleksander Szeptycki.

Deklarację Programową Akademii Inżynierskiej w Polsce zawarto w 12-tu punktach:

1. Rozwój cywilizacyjny społeczeństwa poszczególnych państw oraz całej ludzkości zależy od:
 - odkryć naukowych,
 - twórczego wykorzystania dorobku nauki w wytworach techniki i technologiach ich wytwarzania,
 - optymalnego i nowatorskiego upowszechniania wyrobów stanowiących wyraz nowoczesnej techniki.

Działalność taka jest prowadzona przez uczonych, inżynierów, przedsiębiorców oraz kierowników produkcji.

2. Powszechnie są cenione osiągnięcia nauki, a ich twórcy i uczeni są nagradzani w różny sposób. Jedną z form wyróżniania wybitnych twórców nauki jest tworzenie elit naukowych w postaci instytucji akademickich.

Wydaje się logiczne stwierdzenie, że najwybitniejsi spośród twórców, wykorzystujących w technice wiedzę gromadzoną przez naukę oraz upowszechniających osiągnięcia techniki, powinni mieć możliwość stowarzyszenia się w korporacjach o charakterze technicznym i produkcyjnym.

3. Twórczość techniczna, a zwłaszcza nowatorstwo w upowszechnianiu techniki, różnią się od twórczości naukowej i muszą być wartościowane według innych kryteriów. Dlatego też w celu odpowiedniego określenia wartości technicznej i produkcyjnej oraz jej dowartościowania, a także docenienia najwybitniejszych twórców i nowatorów, tworzy się w Polsce Akademię Inżynierską.

4. Za istnieniem w Polsce AIP przemawia fakt, że analogiczne instytucje powstały już w 25 krajach. Na marginesie należy tu wyjaśnić, że 13 krajów należy już do CAETS (wymieniałem je wcześniej), 12 państw posiadających Akademię Inżynierską stara się o przyjęcie do CAETS. Należą do nich: Argentyna, Brazylia, Holandia, Hong-Kong, Indie, Łotwa, Polska, Południowa Afryka, Rosja, Ukraina, Urugwaj i Węgry.

W tych krajach, w których nie ma akademii nauk lub istnieją one, ale bez wyodrębnionych w nich jednostek organizacyjnych nauk technicznych, akademie inżynierskie obejmują zwykle nauki techniczne.

W krajach, w których istnieją akademie nauk obejmujące swoim zakresem nauki techniczne, akademie inżynierskie nie obejmują nauk technicznych. Taki przypadek zachodzi m.in. w Polsce, gdzie istnieje Polska Akademia Nauk z Wydziałem Nauk technicznych. Dlatego też w Polsce Akademia Inżynierska nie obejmuje nauk technicznych.

5. Dążeniem AIP jest nawiązanie jak najbliższej współpracy z Wydziałem Nauk Technicznych oraz innymi wydziałami PAN, w których zgromadzeni są wybitni przedstawiciele nauk technicznych.

Wydział Nauk Technicznych PAN czyni wiele dla rozwoju inżynierii technicznej w gospodarce Polski. Wśród uczonych, członków tego Wydziału, znajduje się wielu, którzy mają osiągnięcia zaliczane do inżynierii technicznej. Z tego względu współpraca AIP z wielce zasłużonym Wydziałem Nauk Technicznych PAN powinna przynieść korzystne wyniki dla rozwoju zarówno inżynierii, jak i nauk technicznych.

Ponadto współpracy tej może sprzyjać układ, w którym członkowie PAN, uprawiający równocześnie twórczość inżynierską, będą wybierani na członków AIP. Działalność AIP będzie zatem stanowiła przedłużenie problematyki naukowej PAN w kierunku jej zastosowania w gospodarce krajowej. Konieczność szybkiego zastosowania wyników badań w gospodarce uzasadnia również celowość ścisłego współdziałania między Komitetem Badań Naukowych a AIP.

6. Dzięki istnieniu AIP powstaje możliwość uczestniczenia polskich twórców inżynierii technicznej i produkcyjnej we współpracy międzynarodowej nad globalizacją problemów techniki. Doskonalenie i tempo transferu osiągnięć techniki, jak i upowszechnienie nowoczesnych wytworów produkcji, sprawiają, iż coraz ścisłej obowiązującą twórców zasadą jest hasło: "Myśląc globalnie - działając lokalnie".

W kształtowaniu takiego sposobu myślenia i działania pomagać będzie AIP współpraca z innymi

- akademiami inżynierskimi, szczególnie przez zamierzoną przynależność do Międzynarodowej Rady Akademii Techniki i Nauk Technicznych (CAETS), do której należy aktualnie 13 akademii, a 12 zaś kandyduje do członkostwa w tej Radzie.
7. Powstanie i działalność AIP stanowi kolejny krok w upodobnieniu polskich struktur organizacyjnych w obszarze inżynierii technicznej i produkcyjnej do istniejących w Europie. Prawie wszystkie kraje europejskie, zrzeszone w EWG i EFTA, mają już akademie inżynierskie lub analogiczne organizacje. To upodobnienie strukturalne będzie korzystnie oddziaływało na uczestnictwo Polski w kształtowaniu w Europie uzgodnionej polityki w dziedzinie normalizacji, patentów, licencji, kontroli jakości, przestrzegania praw autorskich i własnościowych przy transferze techniki itp.
 8. Działalność AIP będzie zmierzała w kierunku tworzenia doradztwa w zakresie kształtowania polityki technicznej i gospodarczej państwa. Będzie służyła również doradztwem prywatnym i państwowym podmiotom gospodarczym oraz ich kongregacji w dziedzinie kształtowania konkurencji technicznej i produkcyjnej ze zmniejszonym ryzykiem.
 9. Działalność AIP będzie zmierzała nie tylko do tworzenia w dziedzinie twórczości inżynierskiej atmosfery konkurencyjności, opartej na zasadach szlachetnej rywalizacji, lecz także do koleżeńskiej pomocy w doskonaleniu wiedzy i warsztatów pracy twórczej. AIP będzie wieloma sposobami wyróżniała i popularyzowała inżynierów i innych twórców inżynierii technicznej i produkcyjnej, a najwybitniejszych spośród nich wybierała na swoich członków AIP. Wybór do niej będzie dużym wyróżnieniem, zarówno w środowisku inżynierskim, jak i w opinii społecznej.
 10. Główną bazą osobową AIP są stowarzyszenia naukowo-techniczne zwłaszcza zrzeszone w Federacji SNT NOT. AIP będzie grupować elitę zawodową SNT, która wyznawać będzie zasadę, że awans zawodowy w postaci członkostwa w AIP stanowi nie tylko podstawę do wyróżnienia i szacunku w swoim środowisku, lecz jest także zobowiązaniem do fachowej pomocy swoim kolegom stowarzyszeniowym. Naturalnym dążeniem AIP będzie utrzymywanie jak najbliższych kontaktów ze stowarzyszeniami naukowo-technicznymi, których członkowie będą wybrani do AIP.
 11. Wewnątrz AIP przestrzegane będą zasady organizacji i działania oparte na prawie polskim o stowarzyszeniach, a także na zwyczajach i prawach zagranicznych akademii inżynierskich.
 12. Środki materialne do swej działalności AIP będzie czerpała ze składek członków, prowadzonej działalności gospodarczej oraz dotacji i darowizn.
- Komitet Założycielski AIP przygotował projekt statutu Akademii, na podstawie którego działa nowo powołana instytucja. Statut został zatwierdzony w dniu 25 kwietnia 1992 r. A oto najważniejsze postanowienia statutu:
- Akademia Inżynierska w Polsce, w skrócie AIP, jest stowarzyszeniem posiadającym osobowość prawną;
 - nazwa AIP w języku angielskim brzmi: Academy of Engineering in Poland, w skrócie AEP;
 - terenem działalności AIP jest obszar Rzeczypospolitej Polskiej, a siedzibą jest m.st. Warszawa;
 - rok założenia 1992;
 - AIP używa pieczęci z napisem w otoku:
 - w języku polskim: Akademia Inżynierska w Polsce;
 - w języku angielskim: Academy of Engineering in Poland.
 - AIP może być członkiem organizacji krajowych i zagranicznych.

Następnie statut AIP przedstawia cele oraz sposoby ich realizacji.

Podstawowym celem AIP jest służyć Rzeczypospolitej Polskiej, polskiemu społeczeństwu, a także społeczeństwom innych krajów we wszystkich dziedzinach techniki, związanych z rozwojem wyrobów, usług, metod, sposobów i środków ich wytwarzania. Cele te AIP realizuje przez:

- Wykorzystywanie i inspirowanie badań stymulujących rozwój w tym zakresie,

- inicjowanie i wyrażanie różnych form uznania twórcom za wybitne osiągnięcia techniczne i produkcyjne,
- popieranie międzynarodowej integracji w zakresie twórczej działalności technicznej przez prowadzenie współpracy z Radą Akademii Techniki i Nauk Technicznych oraz z akademiami inżynierskimi innych krajów,
- prowadzenie współpracy z:
 - krajowymi stowarzyszeniami naukowo-technicznymi,
 - akademiami naukowymi oraz towarzystwami naukowymi,
 - szkołami wyższymi,
 - instytutami naukowo-badawczymi,
 - jednostkami koordynującymi działalność naukową, naukowo-badawczą, wynalazczą i normalizacyjną.
- Wyrażanie opinii i pełnienie roli doradcy w sprawach dotyczących techniki,
- prowadzenie działalności gospodarczej.

Należy podkreślić, że AIP może powoływać zespoły, opracowywać programy, organizować kursy i wyjazdy studyjne, wydawać różne publikacje oraz stosować inne formy pracy, sprzyjające realizacji celów statutowych.

Sprawy członkostwa, prawa i obowiązki członków są również uregulowane w statucie.

Członkowie AIP dzielą się na zwyczajnych, zagranicznych, honorowych i wspierających.

Członkiem zwyczajnym AIP może zostać osoba mająca obywatelstwo polskie i spełniająca odpowiednie kryteria, omówione niżej.

Obywatele innych państw mogą być wybierani na członków zagranicznych, jeżeli spełniają warunki stawiane kandydatom ubiegającym się o członkostwo zwyczajne Akademii.

Członkiem honorowym AIP może zostać każdy obywatel polski lub cudzoziemiec, rekomendowany przez Radę ds. członkostwa, posiadający szczególne osiągnięcia i zasługi o znaczeniu krajowym lub międzynarodowym.

Członkiem wspierającym może być osoba prawna lub fizyczna wspierająca finansowo realizację celów i zadań AIP.

Członków zwyczajnych i zagranicznych wybiera Zgromadzenie Ogólne, członkostwo honorowe nadaje również Zgromadzenie Ogólne, natomiast członków wspierających przyjmuje Komitet Wykonawczy.

KRYTERIA POWOŁYWANIA NA CZŁONKÓW AKADEMII

Członkiem Akademii Inżynierskiej w Polsce może zostać osoba, która wykaże się uznanymi wynikami prac:

- a) stanowiących duże osiągnięcia techniczne, zastosowane w produkcji i eksploatacji,
 - b) w zakresie nowych i efektywnych działań przedsiębiorczych, kierowniczych i organizacyjnych.
- Ponadto pożądaną jest, by kandydat wykazał się:

- znaczącymi rezultatami w użytkowaniu nowoczesnej techniki i organizacji,
- osiągnięciami w kształceniu i doksztalcaniu kadr technicznych oraz popularyzacji techniki.

Kandydaty na członka AIP mogą być zgłaszane przez członków AIP lub osoby prawne, działające w dziedzinie techniki lub nauk technicznych, ekonomicznych i organizacyjnych. Wymagane jest zgłoszenie w formie rekomendacji i uzasadnienie od co najmniej trzech członków zwyczajnych lub zagranicznych AIP lub co najmniej jednej osoby prawnej działającej w dziedzinie techniki lub nauk technicznych, ekonomicznych i organizacyjnych.

Rada ds. członkostwa ustala liczbę miejsc do wyboru na członków AIP na poszczególnych posiedzeniach Zgromadzenia Ogólnego, przygotowuje wytyczne dotyczące gromadzenia wniosków na członków AIP, ich uzasadnień oraz systemu sprawdzania dokumentacji. Rada opracowuje również informacje statystyczne oraz przygotowuje zestawienie rekomendacji dotyczących wyboru członków. Działania przygotowawcze do wyborów są przeprowadzane w ciągu pierwszego kwartału każdego roku.

Wytyczne do ustalania liczby miejsc do wyboru oraz do regulaminu wyborczego uchwała Zgromadzenie Ogólne.

Zgromadzenie Ogólne dokonuje wyboru członków AIP w głosowaniu tajnym spośród kandydatów przedstawionych przez Radę ds. członkostwa. Wybrani zostają ci kandydaci, którzy otrzymają więcej niż 50% głosów członków AIP, biorących udział w zebraniu.

Prezes AIP zawiadamia pisemnie poszczególne osoby o ich wyborze na członka zwyczajnego lub zagranicznego Akademii w celu wyrażenia przez te osoby pisemnej zgody, w ciągu 60 dni, na przyjęcie w poczet członków Akademii.

Liczba członków zwyczajnych AIP jest ograniczona do 300 osób. Liczba członków zagranicznych nie może być większa niż 75 osób. Szczegółowe warunki oraz tryb zgłaszania i wyboru członków AIP określa regulamin uchwalony przez Zgromadzenie Ogólne.

UTRATA CZŁONKOSTWA AIP

Utrata członkostwa zwyczajnego lub zagranicznego następuje w wyniku:

- rezygnacji z członkostwa w formie pisemnej,
- śmierci członka,
- skreślenia przez Komitet Wykonawczy z listy członków w związku z wyrokiem sądu powszechnego, orzekającym utratę praw publicznych oraz w przypadku niewywiązania się z obowiązku płacenia składki członkowskiej,
- wykluczenie przez Komitet Wykonawczy z listy członków, na wniosek Rady ds. członkostwa w przypadku nieprzebrzegania postanowień statutu i uchwał władz AIP.

Członek AIP skreślony z listy członków lub wykluczony z AIP ma prawo wniesienia odwołania do Zgromadzenia Ogólnego w ciągu m-ca.

Członek honorowy może być pozbawiony tej godności przez Zgromadzenie Ogólne, na wniosek Rady ds. członkostwa, w związku z utratą praw publicznych, orzeczoną przez sąd powszechny.

Utrata członkostwa wspierającego następuje w wyniku rezygnacji z członkostwa w formie pisemnej oraz śmierci członka lub likwidacji osoby prawnej.

PRAWA CZŁONKÓW AKADEMII INŻYNIERSKIEJ W POLSCE

- Członkowie AIP mają prawo:
- czynnego i biernego wyboru do władz AIP. Nie dotyczy to członków wspierających;
- udziału w imprezach organizowanych przez AIP;
- używania stosownego tytułu członka AIP i posługiwania się stosowną odznaką;
- posiadania legitymacji potwierdzającej członkostwo AIP;
- zgłaszania wniosków i postulatów do organów AIP;
- członkowie honorowi są zwolnieni z płacenia składek członkowskich.

OBOWIĄZKI CZŁONKA AIP

- Członkowie AIP mają obowiązek:
- realizowania celów statutowych AIP;
- stosowania się do postanowień statutu, regulaminów oraz uchwał władz AIP;
- brania czynnego udziału w pracach AIP;
- regularnego opłacania składek członkowskich.

STRUKTURA ORGANIZACYJNA AIP

Organami Akademii Inżynierskiej w Polsce są:

- Zgromadzenie Ogólne;
- Komitet Wykonawczy, składający się maksymalnie z 11 członków, w tym: prezesa, 2 wiceprezesów, sekretarza generalnego, skarbnika oraz 6 członków;
- Komisja Rewizyjna, w skład której wchodzi przewodniczący oraz czterech członków;

Rada ds. członkostwa - organ opiniotwórczy - składająca się z 9 członków, w tym przewodniczący i sekretarz.

Kadencja organów AIP trwa 3 lata. Członkowie tych organów mogą pełnić tę samą funkcję nie dłużej niż przez dwie po sobie następujące kadencje. W przypadku odwołania lub rezygnacji członka któregośkolwiek organu AIP, organy te powołują na swych członków osoby spośród zastępców członków wybranych przez Zgromadzenie Ogólne.

Uchwały organów Akademii Inżynierskiej w Polsce zapadają zwykłą większością głosów przy obecności co najmniej połowy członków.

ZASADY DZIAŁANIA I KOMPETENCJE ZGROMADZENIA OGÓLNEGO

Zgromadzenie Ogólne jest najwyższym organem AIP. W jego skład wchodzi, z głosem stawiącym, członkowie zwyczajni, zagraniczni i honorowi oraz z głosem doradczym członkowie wspierający. Zgromadzenie Ogólne zbiera się raz w roku. Sesję nadzwyczajną Zgromadzenia Ogólnego zwołuje się wtedy, gdy wpłynęły wnioski w formie pisemnej od co najmniej 33% ogólnej liczby członków Akademii, Komitetu Wykonawczego lub Komisji Rewizyjnej. Nadzwyczajne Zgromadzenie Ogólne powinno być zwołane w ciągu miesiąca od daty złożenia wniosku.

Zgromadzenie Ogólne może podejmować decyzje, jeżeli na sesji w pierwszym terminie obecnych jest więcej niż 50% członków. W drugim terminie, tj. pół godziny po pierwszym terminie, decyzje mogą być podejmowane niezależnie od liczby obecnych członków AIP. Uchwały Zgromadzenia Ogólnego podejmowane są bezwzględną większością głosów (50%+1). Obradom Zgromadzenia Ogólnego przewodniczy każdorazowo wybrany przewodniczący.

Do kompetencji Zgromadzenia Ogólnego należą:

- wybór nowych członków zwyczajnych i zagranicznych AIP,
- nadawanie członkostwa honorowego,
- uchwalanie statutu i regulaminów Zgromadzenia Ogólnego, Komitetu Wykonawczego, Komisji Rewizyjnej, Rady ds. członkostwa oraz zmian w tych dokumentach,
- określanie programów działania Akademii,
- ustalanie zasad polityki finansowej oraz strategii gospodarczej AIP
- wybieranie w głosowaniu tajnym oraz odwoływanie członków Komitetu Wykonawczego, Komisji Rewizyjnej oraz Rady ds. członkostwa,
- uchwalanie rocznych budżetów i bilansów na wniosek Komitetu Wykonawczego,
- ustalanie wysokości składki członkowskiej na wniosek Komitetu Wykonawczego,
- udzielanie absolutorium Komitetowi Wykonawczemu na wniosek Komisji Rewizyjnej,
- podejmowanie uchwały w sprawie rozwiązania AIP,
- rozpatrywanie odwołań członków AIP od decyzji Komitetu Wykonawczego o skreśleniu lub wykluczeniu.

KOMITET WYKONAWCZY I JEGO KOMPETENCJE

Komitet Wykonawczy przejmuje uprawnienie Zgromadzenia Ogólnego w okresach między sesjami Zgromadzenia. Do jego kompetencji należą:

- reprezentowanie Akademii Inżynierskiej w Polsce na zewnątrz,
- kierowanie działalnością AIP zgodnie z uchwałami Zgromadzenia,
- nabywanie i zbywanie nieruchomości,
- zwoływanie zwyczajnych i nadzwyczajnych posiedzeń Zgromadzenia,
- realizacja budżetu AIP uchwalonego przez Zgromadzenie Ogólne,
- rozpatrywanie wniosków i zaleceń Komisji Rewizyjnej.

Posiedzenia Komitetu Wykonawczego odbywają się co najmniej 3 razy w roku. W posiedzeniu Komitetu Wykonawczego mogą również uczestniczyć, z głosem doradczym, członkowie pozostałych organów.

Pomiędzy posiedzeniami Komitetu Wykonawczego władzę sprawuje prezes. Jeżeli prezes nie może wypełnić swojej funkcji, jego obowiązki przejmuje jeden z wiceprezesów, wyznaczony przez prezesa. Prezes, wiceprezesi oraz sekretarz generalny reprezentują AIP, zgodnie z regulaminem Komitetu Wykonawczego. Tryb pracy Komitetu Wykonawczego, zwoływania zebrań i prowadzenia obrad określa regulamin uchwalony przez Zgromadzenie Ogólne.

KOMPETENCJE KOMISJI REWIZYJNEJ AIP

Do kompetencji Komisji Rewizyjnej należą:

- przeprowadzenie co najmniej raz w roku kontroli całokształtu działalności AIP pod względem celowości, prawidłowości, fachowości oraz zgodności z przepisami prawa i postanowieniami statutu oraz uchwałami Zgromadzenia Ogólnego,
- występowanie do Zgromadzenia ogólnego z wnioskiem o udzielenie absolutorium Komitetowi Wykonawczemu,
- występowanie do Zgromadzenia Ogólnego i Komitetu Wykonawczego z wnioskami i zaleceniami w związku z przeprowadzoną kontrolą.

Członkowie Komisji Rewizyjnej mogą brać udział z głosem doradczym, w zebraniach organów AIP. Szczegółowy zakres i tryb działania Komisji Rewizyjnej określa regulamin uchwalony przez Zgromadzenie Ogólne.

RADA DS. CZŁONKOSTWA AKADEMII INŻYNIERSKIEJ W POLSCE

Zadaniem Rady jest prowadzenie prac przygotowawczych związanych z doбором kandydatów na członków AIP. Szczegółowy zakres i tryb działania Rady określa regulamin uchwalony przez Zgromadzenie Ogólne.

SPRAWY FINANSOWE AKADEMII

Fundusze i majątek Akademii Inżynierskiej w Polsce powstają z:

- składek członkowskich AIP,
- dochodów z własnej działalności,
- darowizn, spadków i zapisów,
- dotacji celowych państwa i różnych dotacji.

ZMIANY STATUTU I ROZWIĄZANIE AIP

Uchwałę w sprawie zmiany statutu podejmuje Zgromadzenie Ogólne większością 2/3 głosów, przy obecności co najmniej 1/3 ogólnej liczby członków AIP. Projektowane zmiany statutu powinny być umieszczone w porządku obrad i podane do wiadomości członkom AIP łącznie z zawiadomieniem o terminie Zgromadzenia Ogólnego.

Wniosek w sprawie rozwiązania AIP może zostać rozpatrzony przez Zgromadzenie Ogólne, złożone nie wcześniej niż po upływie 12 tygodni od dnia zgłoszenia wniosku do Komitetu Wykonawczego przez co najmniej połowę liczby członków AIP.

Rozwiązanie AIP wymaga uchwały Zgromadzenia Ogólnego podjętej większością 2/3 głosów, przy obecności co najmniej 3/4 ogólnej liczby członków Akademii Inżynierskiej w Polsce.

W przypadku rozwiązania AIP, majątek, pozostały po uregulowaniu zobowiązań, zostaje przekazany na cele określone uchwałą ostatniego posiedzenia Zgromadzenia Ogólnego.

W dniach 15-16 stycznia 1993 roku odbyło się II Zgromadzenie Ogólne Akademii Inżynierskiej w Polsce. W posiedzeniu uczestniczyło 20 osób. Przeprowadzono m.in. wybory nowych członków zwyczajnych AIP. W głosowaniu tajnym zostało wybranych 16 członków zwyczajnych i jeden członek zagraniczny AIP. Wśród członków zwyczajnych znaleźli się dwaj przedstawiciele SGP kol.kol. Marian Michalik i Stanisław Pachuta. Tak więc z członkiem założycielem kol. Bogdanem Neyem w AIP stowarzyszenie nasze ma już trzech swoich reprezentantów.

W innym punkcie II Zgromadzenia było powołanie Kolegiów AIP. Powołano trzy Kolegia Akademii oraz organizatorów tych gremiów:

- Kolegium Twórczości Technicznej - kol. A. Kwiatkowski
- Kolegium Przedsiębiorczości i Kierowania - kol. W. Teisseyere
- Kolegium Ustawicznego Kształcenia Inżynierów - kol. H. Bałuch.

Uznano również za celowe utworzenie Fundacji Twórczości i Przedsiębiorczości, zobowiązując Komitet Wykonawczy do podjęcia odpowiednich działań.

III Zgromadzenie Ogólne AIP odbyło się 25 maja 1993 r. Na tym posiedzeniu wybrano kolejnych 11 członków AIP. Wśród tych członków znalazł się kolejny, czwarty już przedstawiciel Stowarzyszenia Geodetów Polskich kol. Wacław Kłopociński.

Na posiedzeniu tym wybrano Przewodniczącego Komisji rewizyjnej AIP, którym został kol. Stanisław Pachuta (SGP), oraz trzech członków. Wiceprzewodniczącym KR został kol. A.S. Trembecki, obowiązki sekretarza powierzono kol. J. Jasiukowi, a członka kol. Z. Hołoga.

Na V Zgromadzeniu Ogólnym w dniu 25 maja 1994 r. w głosowaniu tajnym wybrano trzech dalszych geodetów w skład członków zwyczajnych: kol. kol. Alicję Dorzak, Huberta Raka i Zbigniewa Sitka.

INŻYNIER EUROPEJSKI (EUR-ING)

Geodeci polscy z szansą na ten tytuł

Swobodny przepływ inżynierów oraz wykonywanie przez nich zawodu na terenie Europy, jak i poza Europą, wymaga odpowiedniego przygotowania poszczególnych krajów europejskich, a przede wszystkim samych zainteresowanych posiadających dyplomy inżynierskie i praktyczne doświadczenie zawodowe do przestrzegania wspólnie i wzajemnie uznawanych standardów kwalifikacyjnych. Jest to konieczne do stworzenia odpowiednich powiązań kulturowych i zawodowych w ramach wykonywania prac inżynierskich. Istotne znaczenie ma także zapewnienie ochrony i promowania zawodowych interesów inżynierów, oparte na uznaniu standardów wykształcenia i fachowego przygotowania.

W tym celu zapoczątkowana została w Europie Zachodniej integracja państw europejskich, zakładająca swobodny przepływ towarów, usług i ludzi między państwami stowarzyszonymi najpierw w Europejskiej Wspólnocie Gospodarczej, a obecnie Unii Europejskiej, a w perspektywie między wszystkimi krajami naszego kontynentu. Postępom integracji w sferze obrotu handlowego między wszystkimi krajami naszego kontynentu. Postępom integracji w sferze obrotu handlowego i różnego typu świadczeń towarzyszą coraz intensywniejsze ruchy migracyjne uczonych, specjalistów i fachowców w wielu dziedzinach wiedzy, angażowanych do wspomaganie i realizacji różnych przedsięwzięć wykraczających poza potrzeby jednego czy kilku sąsiadujących ze sobą krajów. Dotyczy to w coraz szerszym zakresie także inżynierów różnych specjalności, w tym i geodetów. Nie jest to już tylko prosta współpraca lub wymiana doświadczeń czy koncepcji rozwiązań technicznych, ale wspólne ponadnarodowe podejmowanie wykonania zadań w ramach wielkich europejskich programów przemysłowych, ekologicznych, telekomunikacyjnych i innych.

Temu celowi służy Europejska Federacja Narodowych Stowarzyszeń Inżynierskich (FEANI).

Nazwa FEANI jest akronimem słów wywodzących się z francuskiej nazwy tej instytucji: FEDERATION EUROPEENE D'ASSOCIATIONS NATIONALES d'INGENIEURS. W języku angielskim nazwa ta brzmi: European Federation of National Engineering Associations, natomiast w języku niemieckim: Europaischer Verband Nationaler Ingenieurvereinigungen. Podałem nazwę organizacji w językach, które są oficjalnymi językami w FEANI.

Historia - oczywiście bardzo skrótowo - Europejskiej Federacji Narodowych Stowarzyszeń Inżynierskich przedstawia się następująco:

W czerwcu 1949 r. na kongresie w Konstancji rozpoczęto dyskusję nad problemem: miejsce i rola inżyniera w nowoczesnym społeczeństwie.

W listopadzie 1950 r. na kongresie w Lozannie trwała dalsza dyskusja nad tym problemem. W efekcie 9 krajów europejskich podjęło decyzję utworzenia Międzynarodowej Federacji Inżynierów.

7 września 1951 r. nastąpiło oficjalne utworzenie Europejskiej Federacji Narodowych Stowarzyszeń Inżynierskich (FEANI). Do tej organizacji w tym roku przystąpiło 7 państw: Austria, Belgia, Szwajcaria, Niemcy, Francja, Włochy i Luksemburg.

W roku 1952 przyjęta została Grecja i Hiszpania, które wraz z poprzednimi, stały się członkami założycielami FEANI.

Następnie, kolejno do tej organizacji przystąpiły: Portugalia (1954), Holandia (1959), Szwecja, Finlandia i Dania (1960). W roku 1965 wstąpiły kolejne 3 państwa: Irlandia, Norwegia i Wielka Brytania, w roku 1966 - Islandia, w 1970 r. - Cypr, w 1978 - Malta, w 1990 r. - Węgry, i wreszcie w roku 1992 - Polska. Tak więc do organizacji tej należą 22 państwa.

Najważniejszym aspektem uczestnictwa w FEANI jest tzw. dyplom Inżyniera Europejskiego. Ułatwia on przemieszczanie się zawodowo czynnych inżynierów bez potrzeby nostryfikowania dyplomu, jeśli chcą oni lub muszą, np. na skutek bezrobocia, wykonywać swój zawód poza krajem ojczystym, dzięki dyplomowi FEANI mogą przedstawić gwarancję swoich kompetencji i umiejęt-

ności. Dyplom dostarcza ewentualnym pracodawcom danych o kwalifikacjach zawodowych kandydata. Zachęca on również inżynierów do podnoszenia swoich kwalifikacji przez ustanowienie norm, które inżynier musi spełnić. Dyplom inżyniera europejskiego jest dziś honorowany na terenie prawie całej Europy, przy czym trzeba podkreślić, że stał się on nawet warunkiem przy zatrudnieniu w wielu poważnych przedsiębiorstwach i wielkich zakładach przemysłowych.

Pomysł przystąpienia do FEANI Federacji Stowarzyszeń Naukowo-Technicznych NOT nurtował polskie społeczeństwo inżynierskie już od wielu lat. Dopiero jednak pierwsze kontakty z sekretarzem generalnym Europejskiej Federacji Narodowych Stowarzyszeń Inżynierskich (FEANI), które zostały nawiązane przez sekretarza generalnego FSNT NOT w pierwszej połowie 1989 r., sprawiły, że marzenia o dyplomie inżyniera europejskiego (EUR-ING) w Polsce zaczęły się krystalizować. Po zapoznaniu się z podstawowymi dokumentami tej organizacji, tj. statutem i regulaminem, Federacja SNT NOT złożyła w grudniu 1989 r. wniosek o członkostwo, potwierdzony następnie w marcu 1990 r. Kolejnym etapem było podjęcie przez Zarząd FSNT NOT uchwały nr 18 z dnia 11.10.1991 r. w sprawie przystąpienia do FEANI oraz przeprowadzenia rozmów w tej sprawie przez sekretarza generalnego FSNT kol. Kazimierza Wawrzyniaka z sekretarzem generalnym FEANI p. Marcelem Guerin, co miało miejsce również w październiku 1991 r. W lipcu 1992 r. wizytę w FSNT w Warszawie złożyła trzyosobowa delegacja Zarządu Wykonawczego FEANI w celu zapoznania się z polskim środowiskiem inżynierskim, działalnością stowarzyszeń naukowo-technicznych i problematyką kształcenia inżynierów. Delegacja przedłożyła wnioski i rekomendacje z wizyty Zarządu, który następnie przygotował swoje sugestie dla Rady Generalnej FEANI - organu kompetentnego do podejmowania ostatecznej decyzji w sprawach przyjmowania nowych członków.

24 września 1992 r. w Irlandii (Cork) odbyło się posiedzenie Rady Generalnej FEANI, na którym jednogłośnie podjęto decyzję o przyjęciu FSNT NOT w charakterze pełnoprawnego członka tej organizacji. Stanowi to dowód uznania dla Federacji i zrzeszonych w niej stowarzyszeń naukowo-technicznych, oraz jej pozycji zarówno w polskim jak i europejskim środowisku inżynierskim. Federacja SNT NOT stała się 22 członkiem narodowym FEANI.

Zgodnie z zasadami obowiązującymi w FEANI, kolejnym etapem po uzyskaniu członkostwa jest rozpoczęcie procedury tworzenia w Polsce rejestru inżynierów spełniających wymogi tej organizacji.

W listopadzie 1992 r. w Paryżu odbyło się posiedzenie Europejskiego Komitetu ds. Rejestracji FEANI, na którym omawiano opracowane przez FSNT NOT materiały dotyczące polskich uczelni i kierunków technicznych, nadawanych stopni inżynierskich oraz miejsca systemu kształcenia inżynierów w polskim systemie edukacyjnym.

Prawdopodobnie w połowie 1994 roku pierwsi polscy inżynierowie będą legitymowali się dyplomem inżyniera europejskiego, czy będą wśród nich Geodeci? - zobaczymy.

Pod koniec 1993 roku bawiła w Polsce trzyosobowa grupa ekspertów europejskiego Komitetu Obserwacyjnego FEANI (European Monitoring Committee -EMC) celem przeprowadzenia wizytacji wytypowanych wcześniej szkół wyższych, by stwierdzić, czy ich program, wyposażenie, nauczyciele akademicy zapewniają kształcenie według określonych kryteriów. Grupa ekspertów odwiedza laboratoria, sale wykładowe, interesując się komputeryzacją. Chodzi o to, by przekonać się, jak przebiega proces nauczania. Członkowie tej grupy rozmawiają z pracownikami dydaktycznymi, oglądają prace studentów, zwłaszcza dyplomowe, pytają też studentów o ich profesorów.

Wspomniana grupa ekspertów odwiedziła pięć wcześniej wytypowanych spośród 38 szkół wyższych: Wyższą Szkołę Inżynierską w Radomiu i Opolu, Politechnikę Krakowską i Częstochowską oraz Akademię Rolniczą w Krakowie, która też nadaje tytuły inżynierskie. Zdaniem ekspertów wizytowane uczelnie są wystarczająco wyposażone do celów dydaktycznych i prowadzenia badań.

Następnym krokiem będzie sporządzenie przez grupę ekspertów EMC raportu dla Komisji ds. Rejestracji FEANI.

CELE EUROPEJSKIEJ FEDERACJI NARODOWYCH STOWARZYSZEŃ INŻYNIERSKICH

FEANI jest organizacją niedochodową, o charakterze otwartym, zrzeszającą narodowe stowarzyszenia inżynierów z krajów europejskich. Siedzibą organizacji jest Paryż.

Podstawowe cele FEANI to:

1. Ochrona i promowanie zawodowych interesów inżynierów.
2. Zapewnienie jedności między inżynierami europejskimi.
3. Ułatwienie wzajemnego uznawania kwalifikacji inżynierów europejskich oraz ochrony ich tytułów dla zachęcenia swobodnego przepływu inżynierów. W tym celu utworzono tzw. Rejestr FEANI, a ponadto unowocześniono i ustalono procedury nadawania tytułów FEANI.
4. Podnoszenie rangi i roli inżyniera w społeczeństwie oraz zapewnienie jego odpowiedzialności przed nim.
5. Działanie w imieniu inżynierów europejskich w dziedzinie kształcenia i szkolenia w ich zawodzie.
6. Reprezentowanie inżynierów europejskich w organizacjach regionalnych, międzynarodowych i światowych.
7. Promowanie wymiany dokumentacji i informacji między jej członkami w celu umacniania powiązań kulturowych i zawodowych w ramach zawodu inżyniera.
8. Organizowanie imprez międzynarodowych poświęconych tematyce związanej z działalnością członków.
9. Podejmowanie wszelkich właściwych decyzji i zapewnienie środków do popierania wymienionych celów.

Federacja nie będzie ingerować w sprawy polityczne lub religijne, jak również w działalność związków zawodowych. Nie będzie również ingerować w działalność narodową swoich członków, z wyjątkiem pełnienia doradcy na ich życzenie.

W skład Europejskiej Federacji Narodowych Stowarzyszeń Inżynierskich wchodzi - członkowie narodowi. W krajach, w których istnieje tylko jedno stowarzyszenie inżynierów, może się ono ubiegać o członkostwo w FEANI i staje się członkiem narodowym tego kraju pod warunkiem, że:

- podpisze się pod celami FEANI,
- reprezentuje inżynierów, których większość kwalifikuje się do włączenia do rejestru FEANI.

W przepisach dotyczących powołania członków narodowych mogą zaistnieć trzy następujące przypadki:

1. Jeżeli w skład stowarzyszenia ubiegającego się o członkostwo w FEANI wchodzi osoby nie będące inżynierami, we wszystkich przypadkach wniosek o członkostwo w Federacji może być złożony jedynie w imieniu tych członków, którzy kwalifikują się do włączenia do Rejestru FEANI;
2. Jeżeli w danym kraju istnieje więcej niż jedno narodowe stowarzyszenie inżynierów spełniające powyższe warunki i chce przystąpić do FEANI, stowarzyszenia te muszą powołać komitet narodowy, który jest oficjalnie upoważniony do ich reprezentowania. Taki komitet narodowy będzie więc członkiem narodowym z ramienia danego kraju;
3. FEANI przyjmuje tylko jednego członka z każdego kraju. Jeżeli w kraju, w którym już istnieje komitet narodowy, powstaną nowe stowarzyszenia inżynierów, będą one mogły ubiegać się o przystąpienie do FEANI jedynie za pośrednictwem istniejącego członka narodowego, o ile wcześniej uzyskają akceptację i będą mieć swoją reprezentację w tym organie.

Tak więc u nas w Polsce członkiem narodowym wchodzącym w skład FEANI jest Federacja Stowarzyszeń Naukowo-Technicznych NOT.

Stowarzyszenie lub komitety narodowe, które spełniają określone warunki i chcą być przyjęte w poczet członków FEANI, powinny:

- zawiadomić o swoim zamiarze FEANI, przez przekazanie wniosku do prezydenta Federacji;
- zobowiązać się do przestrzegania statutu obowiązującego w FEANI;
- zobowiązać się do płacenia składki rocznej zgodnie z regulaminem.

O przyjęciu w poczet członków federacji decyduje Rada Generalna na wniosek Zarządu Wykonawczego.

Każdy członek narodowy Federacji może złożyć rezygnację z członkostwa w niej przez zawiadomienie na piśmie w terminie 6 miesięcy przed czasem deklarowanej rezygnacji. Podobnie każdy członek narodowy może utracić status członka drogą wydalenia go na podstawie decyzji

Rady Generalnej. Może to nastąpić w przypadku uporczywego zalegania w opłacaniu składek członkowskich względnie w wyniku poważnego naruszenia przepisów organizacyjnych.

STRUKTURA ORGANIZACYJNA FEANI

Federacja posiada następującą strukturę organizacyjną:

- Rada Generalna;
- Zarząd Wykonawczy;
- Sekretariat Generalny.

W skład Rady Generalnej wchodzi tyle osób, ilu jest członków narodowych. Każdy członek narodowy mianuje swego przedstawiciela z prawem głosu. Przedstawicielowi takiemu mogą towarzyszyć również inni przedstawiciele, jednakże bez prawa głosu. Członek narodowy może być również reprezentowany przez członka innego upoważnionego państwa.

Na czele Federacji stoi prezydent Federacji, który pełni jednocześnie funkcję przewodniczącego Rady Generalnej. Wyboru prezydenta dokonuje Rada Generalna na kadencję trzyletnią. Prezydent nie podlega ponownemu wyborowi. Podczas jego nieobecności funkcję prezydenta przejmuje wiceprezydent - senior.

Prezydent Federacji zawiadamia w formie pisemnej członków Rady Generalnej o terminie oraz porządku obrad posiedzenia, zwyczajowo na cztery miesiące przed ustaloną datą posiedzenia. Porządek zebrania powinien zawierać tylko te punkty, które zostały zgłoszone przez Zarząd Wykonawczy lub przez członka narodowego.

Rada Generalna spotyka się co najmniej raz w roku, w zasadzie w miesiącach wrzesień - październik.

Podstawowym zadaniem Rady Generalnej jest wytyczanie ogólnej polityki Federacji. Poza tym Rada wybiera prezydenta Federacji, przyjmuje nowych członków, dokonuje zmian statutu i regulaminu. Inne funkcje Rady to: zatwierdzanie budżetu, mianowanie członków Zarządu Wykonawczego, obsadzanie wakatów wynikających z odejścia poszczególnych członków władz i mianowanie sekretarza generalnego na podstawie rekomendacji prezydenta. Ponadto omawia sprawy będące przedmiotem zainteresowania ogółu członków.

Zarząd Wykonawczy realizuje politykę Federacji wytyczoną przez Radę. Prezydent Federacji pełni jednocześnie funkcję przewodniczącego Zarządu Wykonawczego. W skład Zarządu wchodzi: prezydent, od trzech do sześciu jego zastępców, z których jeden pełni jednocześnie funkcję skarbnika. Wiceprezysi wybierani są przez Radę Generalną tylko na jedną kadencję trzyletnią.

Zarząd Wykonawczy działa w imieniu Federacji, realizuje lub sankcjonuje wszystkie przedsięwzięcia i operacje będące w zakresie jego kompetencji. Dysponuje funduszami Federacji oraz reprezentuje ją w postępowaniu sądowym w charakterze powoda lub pozwanego. Zgłasza Radzie Generalnej poprawki i uzupełnienia do statutu i regulaminu Federacji.

Zarząd Wykonawczy powołuje stałą komisję, zwaną Komitetem ds. Rejestru oraz zapewnia mu efektywne funkcjonowanie. Każdy członek narodowy ma prawo być reprezentowany w tej komisji. Zadaniem Komitetu ds. Rejestru jest zajmowanie się sprawami wzajemnego uznawania kwalifikacji inżynierów, utrzymanie Rejestru FEANI (Indeksu) oraz sprawowanie kontroli nad właściwymi procedurami nadawania tytułów.

Zarząd Wykonawczy mianuje przewodniczącego Komitetu ds. Rejestru, który może uczestniczyć w posiedzeniu Zarządu Wykonawczego bez prawa głosu. Kadencja przewodniczącego tego komitetu trwa trzy lata i może być ponowiona.

Zarząd Wykonawczy posiada uprawnienia w zakresie tworzenia grup roboczych ad hoc. Ustala ramy ich działania, programy robocze i okres funkcjonowania. Mianuje przewodniczącego grupy oraz odpowiednią liczbę członków. Przewodniczący grup roboczych składają regularne sprawozdania z działalności w terminach określonych przez Zarząd Wykonawczy, nie rzadziej jednak niż jeden raz w roku.

Sekretarz Generalny mianowany jest przez Radę Generalną na podstawie propozycji zgłoszonej przez Zarząd Wykonawczy. Jego kadencja jest nieograniczona. Nominacja może być wypowiedziana przez każdą ze stron w formie pisemnej, w terminie 6 miesięcy. Sekretarz generalny jest odpowiedzialny przede wszystkim za realizację celów FEANI. Odpowiada przed prezydentem i Zarządem.

ZASADY UZYSKIWANIA TYTUŁU EUR-ING

Zgodnie z uchwałą Walnego Zgromadzenia Delegatów FSNT NOT Polskę w FEANI reprezentuje sekretarz generalny mgr inż. Kazimierz Wawrzyniak. Na przewodniczącego Polskiego Narodowego Komitetu ds. Rejestru (NMCs) został powołany prof. dr hab. inż. Jakub Siemek z AGH w Krakowie.

Dla osiągnięcia celów, którymi są:

- zapewnienie uznawania kwalifikacji i tytułów inżynierów europejskich oraz ochrony tych tytułów dla ułatwienia swobodnego przepływu inżynierów oraz wykonywania przez nich swego zawodu na terenie Europy, a także świata;
- ochronę i promowanie zawodowych interesów inżynierów;
- sprzyjanie wysokim standardom formacji inżynierskiej i praktyki zawodowej oraz ich regularną aktualizację i przegląd;
- umacnianie powiązań kulturowych i zawodowych w ramach zawodu inżyniera, przede wszystkim na terenie Europy,

FEANI prowadzi tzw. Rejestr, do którego mogą być wpisani poszczególni inżynierowie, jeżeli spełniają warunki minimum.

Wpisanie inżyniera do Rejestru FEANI ma na celu:

- ułatwienie przepływu inżynierów czynnych zawodowo wewnątrz i na zewnątrz krajów członkowskich FEANI oraz stworzenie ram dla wzajemnego uznawania kwalifikacji zawodowych inżynierów w taki sposób, aby inżynierowie, którzy zechcą wykonywać swój zawód poza krajem ojczystym, mogli przedstawić gwarancję swojej fachowości oraz umiejętności;
- dostarczanie przyszłym pracodawcom adekwatnych danych o procesie formacji poszczególnych inżynierów;
- zachęcanie do ustawicznego podwyższania jakości zawodu inżyniera poprzez ustanawianie, monitoring oraz przegląd standardów;
- dostarczanie źródła informacji o ogromnej różnorodności systemów formacji inżynierów w krajach członkowskich.

Podstawową ideą założenia Rejestru jest fakt, że systemy edukacyjne i zawodowe w Europie są bardzo zróżnicowane. Ich wartość jest oceniana w FEANI przez potencjalną fachowość inżyniera, który z nich się wywodzi. Różne systemy edukacyjne i zawodowe mogą ze sobą współistnieć.

Tak więc **REJESTR INŻYNIERÓW** prowadzony przez FEANI opiera się na zasadzie spełniania określonych wymagań wg dwóch standardów minimum. Rejestr obejmuje rejestrację w oparciu o posiadane wykształcenie (jest to warunek wpisu wstępnego) oraz rejestrację w oparciu o tzw. proces formacji (kształcenie, szkolenie zawodowe, doświadczenie inżynierskie), które nadaje prawo używania nazwy: **INŻYNIER EUROPEJSKI** w języku kraju ojczystego oraz używanie tytułu zawodowego **EUR ING** we wszystkich krajach członkowskich FEANI łącznie z tytułem przyznawanym we własnym kraju.

Standardem minimum równoznacznym z warunkiem wpisu do rejestru jest posiadanie wykształcenia udokumentowanego jednym lub większą ilością świadectw ukończenia szkoły średniej i dyplomów uzyskanych w jednej z renomowanych uczelni wyższych, umieszczonych w wykazie uczelni i kierunków studiów uznanych przez FEANI, zwanym też **INDEKSEM FEANI**.

Standardem minimum niezbędnym do rejestracji na podstawie procesu formacji jako Inżyniera Europejskiego jest - poza świadectwem ukończenia szkoły średniej i dyplomem trzyletnich studiów technicznych - odbycie co najmniej dwóch lat studiów podyplomowych lub ekwiwalentnie rocznego szkolenia zawodowego w celu pogłębienia i poszerzenia wiedzy nabytej wcześniej, na uczelniach technicznych i dwóch lat nabywania zawodowego doświadczenia inżynierskiego obejmującego samodzielne rozwiązywanie problemów technicznych oraz kierowanie kadrą techniczną lub zajmowanie się aspektami finansowymi, gospodarczymi i prawnymi zadań inżynierskich.

POTENCJALNA FACHOWOŚĆ jest ważnym elementem określenia wartości inżyniera ubiegającego się o wpis do rejestru, FEANI uznaje, że systemy edukacji i przygotowania zawodowego inżynierów w poszczególnych krajach są bardzo zróżnicowane, ale mogą ze sobą współistnieć i stanowić podstawę oceny inżyniera bez względu na kraj, w którym zdobywał inżynier wykształcenie i doświadczenie.

Dla określenia potencjalnej fachowości sprecyzowano w 16 punktach różne obszary wiedzy i postępowania:

- zrozumienie zawodu inżyniera oraz odpowiedzialności inżynierów, którzy zostali wpisani do Rejestru, wobec swoich kolegów, pracodawców lub klientów oraz społeczeństwa i środowiska,
- dogłębną wiedzę w zakresie zasad techniki, opartą na matematyce, fizyce i informatyce, właściwą dla dziedziny techniki, którą reprezentują,
- wiedza ogólna z zakresu dobrej praktyki inżynierskiej w swojej dziedzinie techniki oraz znajomość właściwości, zachowania, wytwarzania oraz stosowania materiałów lub ich elementów,
- wiedza z zakresu technologii związana z ich dziedziną specjalizacji,
- wykorzystanie informacji i statystyki technicznej,
- umiejętność wypracowania samodzielnych ocen poprzez analizę i syntezę naukową,
- umiejętność pracy przy realizacji projektów multidyscyplinarnych,
- umiejętność wypracowania oraz wykorzystywania modeli teoretycznych, dzięki którym można będzie przewidzieć zachowanie świata fizycznego,
- wiedza z zakresu powiązań przemysłowych oraz zasad zarządzania, przy uwzględnieniu aspektów technicznych, finansowych oraz ludzkich,
- bardzo dobre umiejętności porozumiewania się, zarówno w formie pisemnej jak i ustnej, w tym umiejętność pisanja jasnych i trafnych raportów,
- umiejętność zasad dobrego projektowania, która przyczyni się do ułatwiania w wytwarzaniu i eksploatacji oraz do uzyskania wysokiej jakości przy opłacalnych nakładach,
- aktywne zrozumienie zmian technicznych, jak również ustawicznej potrzeby bazowania nie tylko na ustalonej już praktyce, lecz także kultywowanie podstaw innowacyjności w wykonywaniu zawodu inżynierskiego,
- umiejętność dokonywania ocen różnorodnych, często sprzecznych czynników (np. takich jak koszty, jakość, bezpieczeństwo oraz skala czasowa), zarówno w odniesieniu krótko-, jak i długoterminowym, w celu znalezienia najlepszego rozwiązania technicznego,
- umiejętność uwzględniania spraw związanych z ochroną środowiska,
- umiejętność mobilizacji zasobów ludzkich,
- biegłość przynajmniej w jednym z języków europejskich, innym niż język ojczysty.

W Rejestrze FEANI obowiązują więc, jak powiedziano wcześniej, dwa standardy poziomu minimum:

**I Standard minimum niezbędny do rejestracji
na podstawie posiadanego wykształcenia - wyrażony formułą:**

$$I S = B + 3U$$

gdzie:

B - oznacza poziom wykształcenia średniego, udokumentowany jednym lub większą liczbą świadectw ukończenia szkoły średniej, uzyskanych w wieku do 18 lat;

U - oznacza jeden rok studiów, uznanego wyższego wykształcenia technicznego w politechnice lub innej renomowanej instytucji szkolnictwa wyższego o poziomie uniwersyteckim, umieszczonych w "Wykazie uczelni oraz kierunków studiów" zatwierdzonym przez FEANI.

**II Standard minimum niezbędny do rejestracji na podstawie procesu
formacji inżyniera jako INŻYNIERA EUROPEJSKIEGO (EUR ING).**

Standard minimum wynosi tu w sumie 7 lat i obejmuje:

$$II S = B + 3U + 2T + 2E.$$

gdzie:

B i U zdefiniowano wyżej;

T - oznacza jeden rok szkolenia zawodowego w drodze realizacji programu, którego celem jest pogłębienie wiadomości oraz poszerzenie zakresu wiedzy nabytej wcześniej na uczelni technicznej, na przykład na budowie, w fabryce, laboratorium, biurze kon-

strukcyjnym lub innym środowisku pracy, nadzorowanym i przyjętym przez politechnikę lub inną instytucję szkolnictwa wyższego, akceptowaną przez FEANI i uznaną jako część procesu formacji inżynierskiej.

E - oznacza jeden rok zawodowego doświadczenia inżynierskiego, ocenionego i zatwierdzonego przez FEANI.

FEANI stworzyła tzw. Indeks FEANI, w którym prowadzi wykaz uczelni wyższych i kierunków studiów dla krajów członkowskich, odpowiadających stawianym wymogom minimum i posiadających programy studiów umożliwiające kandydatom zdobycie odpowiednich kwalifikacji.

Wyższa uczelnia techniczna lub wybrane wydziały techniczne innych wyższych uczelni mogą być umieszczone w Indeksie FEANI, jeśli spełniają wymagania, do których zalicza się między innymi: określony udział przedmiotów w siatce studiów (nauki podstawowe - około 35%, przedmioty techniczne - około 55%, przedmioty nietechniczne - około 10%, zapewniający przygotowanie absolwentów do dalszego doskonalenia ich kwalifikacji oraz odpowiedni poziom danej uczelni lub wydziałów.

Zakwalifikowanie uczelni lub wybranych wydziałów do Indeksu FEANI nastąpi po przeprowadzeniu przez specjalny zespół niezależnych ekspertów (EMC), powołany przez władze FEANI, analizy polskich wyższych uczelni technicznych. Należy się liczyć z tym, że nie wszystkie nasze uczelnie lub wydziały techniczne zostaną zakwalifikowane do wpisania do Indeksu.

Komitet ds. Rejestru FEANI jest odpowiedzialny za rejestrowanie oraz modyfikację standardów w świetle zmian zachodzących w technice oraz innych osiągnięć. Przegląd standardów dokonywany jest w regularnych okresach czasu, nie dłuższych niż 5 lat.

W skład Komitetu ds. rejestru wchodzi delegaci krajów członkowskich, po jednym delegacie z każdego kraju. Do dnia 1 marca każdego roku komitet ten rozsyła członkom narodowym wykaz wszystkich wpisów do rejestru oraz przyznanych tytułów Inżyniera Europejskiego w ciągu poprzedniego roku kalendarzowego.

Rejestr FEANI prowadzony jest przez Europejski Komitet ds. Rejestru, przy współpracy z Narodowymi Komitetami ds. Rejestru (NMCs). Sekretariat generalny FEANI zarządza Rejestrem oraz prowadzi archiwum dokonanych rejestracji.

Grupa ekspertów (EMC) Komitetu ds. Rejestru FEANI podejmuje decyzje o dokonaniu rejestracji EUR ING oraz analizuje i ocenia pracę Narodowych Komitetów ds. Rejestru (NMCs) w celu zachowania ogólnoeuropejskiego poziomu standardów. Ponadto EMC proponuje Komitetowi ds. Rejestru FEANI akredytację wyższych uczelni oraz kierunków studiów.

Narodowe Komitety ds. Rejestru są organami narodowymi, w skład których wchodzi przedstawiciele narodowych stowarzyszeń inżynierskich, przemysłu oraz szkolnictwa wyższego. Zadaniem ich jest stałe informowanie Europejskiego Komitetu ds. Rejestru o strukturze edukacji inżynierskiej oraz standardach reprezentowanych przez poszczególne uczelnie, jak również sprawdzenie stopnia posiadania doświadczenia zawodowego kandydata ubiegającego się o rejestrację. Czynności tych dokonuje się przed zaproponowaniem Europejskiemu Komitetowi ds. Rejestru dokonania wpisu danego kandydata do rejestru jako EUR ING.

W celu zagwarantowania na bieżąco aktualnego stanu liczbowego wpisów dokonanych w rejestrze centralnych (w FEANI), w pierwszej dekadzie stycznia każdego roku, członkowie narodowi przysyłają na ręce sekretarza generalnego FEANI informację o wszystkich wiadomych im zmianach w rejestrach oraz wykazach przyznanych tytułów Inżyniera Europejskiego.

Tok postępowania przy nadawaniu tytułu EUR ING jest następujący. Wnioski o wpis do rejestru mogą składać jedynie te osoby, które są członkami stowarzyszenia inżynierskiego reprezentowanego w FEANI. Wnioski muszą być składane na ręce członka narodowego. W żadnym przypadku nie wolno przysyłać wniosków bezpośrednio pod adresem FEANI.

Poszczególne kandydaci inżynierowie mogą ubiegać się o rejestrację na podstawie wykształcenia i formacji, jednocześnie lub oddzielnie, tj. najpierw o rejestrację na podstawie wykształcenia, a później o rejestrację na podstawie formacji.

Kandydaci muszą wypełnić odpowiedni formularz w jednym z trzech oficjalnych języków FEANI, załączyć wymaganą dokumentację oraz uiścić opłatę, wysokość której ustala członek narodowy.

Po uzyskaniu wniosku od kandydata, właściwy narodowy komitet ds. rejestru dokonuje sprawdzenia według następujących kryteriów:

- wykształcenie - NMCs sprawdza, czy uczelnia wyższa lub kierunek studiów pomyślnie ukończony przez kandydata jest wpisany do Indeksu FEANI,
- zawodowe doświadczenie inżynierskie - NMCs sprawdza, czy czasokres zawodowego doświadczenia inżynierskiego kandydata odpowiada wymaganiom minimum i czy ma taki charakter, który gwarantować będzie osiągnięcie przez tego kandydata potencjalnej fachowości.

Narodowy Komitet ds. Rejestru, podejmując decyzję o rejestracji na podstawie wykształcenia, wydaje kandydatom certyfikat. Natomiast rejestracja na podstawie formacji, jako EUR ING, przebiega w inny sposób. Członkowie narodowi co dwa miesiące przekazują wnioski z odpowiednimi rekomendacjami rejestracji do Europejskiego Komitetu ds. Rejestru. Komitet ten po rozpatrzeniu wniosku, podejmuje decyzję o dokonaniu rejestracji. Przyjęci kandydaci, którzy ukończyli 35 lat, zostają włączeni do Rejestru, prowadzonego centralnie przez sekretariat generalny FEANI.

Osoby zarejestrowane jako EUR ING dostają certyfikat oraz odpowiadni dyplom, przygotowane przez sekretariat generalny oraz podpisane przez prezydenta FEANI. W treści tych dokumentów znajduje się wpis standardów I i II, na podstawie których przyznano EUR ING.

Każdy wniosek o rejestrację, który nie został przyjęty, jest zwracany członkowi narodowemu, łącznie z uzasadnieniem podjętej decyzji.

Tytuł EUR ING może być zachowany tak długo, jak długo jego posiadacz jest zarejestrowany w rejestrze i przestrzega przepisów Kodeksu Etycznego FEANI. Jednakże, z przyczyn administracyjnych, rejestrację należy odnawiać co pięć lat za pośrednictwem właściwego Narodowego Komitetu ds. Rejestru.

Kodeks Etyczny FEANI jest dokumentem o charakterze uzupełniającym i nie zastępuje żadnego kodeksu etycznego, jakiego osoba zarejestrowana musi przestrzegać w swoim kraju.

Wszystkie osoby wpisane do Rejestru FEANI mają obowiązek zdawać sobie sprawę z ogromnego znaczenia, jakie nauka i technika mają dla ludzkości, jak również z własnej odpowiedzialności wobec społeczeństwa, wynikającej z wykonywania przez nie zawodu inżyniera. Osoby te wykonują swój zawód zgodnie z ogólnie przyjętymi w społeczeństwach europejskich zasadami moralnymi i cywilizacyjnymi, przestrzegając przede wszystkim prawa do wykonywania zawodu, jak również godności osobistej tych wszystkich, z którymi współpracują. W tym zakresie zobowiązują się przestrzegać następujący kodeks etyczny oraz postępować zgodnie z wyznaczonymi przezeń zasadami zawartymi w trzech rozdziałach.

I. ETYKA OSOBISTA

- Inżynier zobowiązany jest utrzymywać swoją wiedzę fachową na najwyższym poziomie, mając na uwadze dążenie do perfekcyjności świadczonych przez siebie usług, zgodnie z tym wszystkim, co uważane jest za dobrą praktykę w jego zawodzie, uwzględniając przy tym porządek prawny kraju, w którym pracuje. Jego inteligencja zawodowa oraz uczciwość intelektualna gwarantują obiektywność analiz i ocen, jak również podejmowanie konsekwentnych decyzji.
- Inżynier uważa się za związanego sumieniem przez jakąkolwiek poufną umowę biznesu, do której dobrowolnie przystąpił. Nie przyjmuje innych form gratyfikacji poza uzgodnionymi z pracodawcą.
- Swoją tożsamość zawodową oraz przynależność do stanu inżynierskiego manifestuje przez udział w przedsięwzięciach swoich stowarzyszeń, a przede wszystkim tych, które zajmują się podnoszeniem rangi zawodu inżyniera i przyczyniają się do ustawicznego doskonalenia zawodowego swoich członków.
- Inżynier używa tylko tych tytułów i stopni, do których używania posiada prawo.

II. ETYKA ZAWODOWA

- Inżynier podejmuje się tylko takich zadań, jakie leżą w zakresie jego wiedzy fachowej. W przypadku gdy zadanie przekracza granice jego kompetencji zawodowych, powinien zwrócić się o współpracę do właściwych ekspertów.

- Inżynier jest odpowiedzialny za właściwą organizację i realizację swoich zadań. Musi uzyskać jasne sprecyzowanie usług, jakich się od niego oczekuje. Przy realizacji swoich zadań podejmuje wszelkie niezbędne środki w celu przewyższenia występujących trudności przy jednoczesnym zapewnieniu bezpieczeństwa ludzi i majątku.
- Pobiera określone wynagrodzenie, odpowiednie do świadczonych przez siebie usług oraz stopnia ponoszonej odpowiedzialności. Stara się o to, żeby wynagrodzenie otrzymywane przez wszystkie osoby, z którymi współpracuje, było adekwatne do zakresu wykonywanej pracy oraz stopnia ponoszonej odpowiedzialności.
- Inżynier dąży do wysokiego poziomu osiągnięć technicznych, w tym również stosowanych technologii, które przyczyniać się będą do zachowania zdrowego środowiska.

III. ETYKA SPOŁECZNA

Inżynier powinien:

- respektować prawa osobiste swoich zwierzchników, kolegów i podwładnych przez wychodzenie naprzeciw ich potrzebom i aspiracjom, oczywiście pod warunkiem, iż są one zgodne z obowiązującym prawem oraz etyką ich zawodów.
- nieprzerwanie mieć na względzie dobra otaczającej przyrody, środowiska, zdrowia i bezpieczeństwa oraz wykonywać swą pracę na rzecz dobrobytu ludzkości
- dostarczać ogółowi społeczeństwa jednoznacznych informacji leżących w sferze jego kompetencji fachowych w celu umożliwienie temu społeczeństwu właściwego zrozumienia problemów technicznych, będących w interesie publicznym;
- podchodzić z największym szacunkiem do wartości tradycyjnych i kulturowych krajów, w których wykonuje się zawód.

* * *

Podsumowując rozważania nad problemem: czy można uzyskać w Polsce tytuł EUR ING, należy dać odpowiedź pozytywną. Będzie to prawdopodobnie w połowie roku 1994. Że będzie to realne, upewniają nas działania FSNT NOT w ostatnim okresie:

- powołano skład osobowy Narodowego Komitetu ds. Rejestru FEANI;
- opracowano regulamin działania Narodowego Komitetu ds. Rejestru;
- zgłoszono do tzw. Indeksu FEANI polskie wyższe uczelnie techniczne, które odpowiadają stawianym wymaganiom minimum.

Teraz należy rozpropagować i zapoznać szerokie grono inżynierów o możliwościach ubiegania się o tytuły EUR ING i podanie warunków ich uzyskiwania.

Należy tu również podkreślić i zwrócić uwagę kandydatów do stopnia EUR ING, że posiadanie stopni specjalizacji zawodowej inżyniera jest brane pod uwagę przy podejmowaniu decyzji w sprawie nadania stopnia Inżyniera Europejskiego.

SEKCJE NAUKOWE STOWARZYSZENIA

Sekcja Fotogrametrii i Teledetekcji SGP - Polskie Towarzystwo Fotogrametrii i Teledetekcji (działalność w latach 1969 - 1994)

1. Wstęp.

"W roku 1930 powstało w Warszawie Polskie Towarzystwo Fotogrametryczne (PTF) zrzeszające wszystkich naukowców i techników pracujących w fotogrametrii lub interesujących się tą dziedziną. PTF było członkiem Międzynarodowego Towarzystwa Fotogrametrycznego (MTF) i brało czynny udział w pracach tego Towarzystwa. Od 1932 r. PTF wydawało kwartalnik "Przegląd Fotogrametryczny". W okresie 1934 - 38 prezes Polskiego Towarzystwa Fotogrametrycznego, Prof. K. Weigel był członkiem zarządu Międzynarodowego Towarzystwa Fotogrametrycznego, a w 1938 r. na kongresie w Paryżu powierzono Polsce przewodnictwo komisji VMTF (Wyszkolenie w dziedzinie fotogrametrii)" - pisał Prof. M. B. Piasecki we wstępie do swojego podręcznika "Fotogrametria lotnicza i naziemna".

Historię powstania i osiągnięcia PTF, również w okresie międzywojennym, przedstawili w zarysie koledzy: doc. Adam Linsenbarth w opracowaniach "Współpraca PTF i MTF w okresie 1930 - 1939" oraz "Współpraca SGP z MTF w latach 1956-1968" (Zarys historii organizacji społecznych Geodetów Polskich, PPWK, Warszawa, 1970) i doc. Janusz Wapiński w opracowaniu pt. "50 lat Polskiego Towarzystwa Fotogrametrycznego" opublikowanym w materiałach sympozjum poświęconego jubileuszowi PTF (Warszawa, 15. 10. 1981), oraz Prof. Zbigniew Sitek w opracowaniu pt. "Polskie Towarzystwo Fotogrametryczne 1930-1990; Polskie Towarzystwo Fotogrametrii i Teledetekcji 1984-1990" opublikowanym w materiałach Sympozjum PTFiT zorganizowanym z okazji 60-lecia powstania Towarzystwa (Warszawa 22-24. 05. 1991).

W chwili zakładania Towarzystwa w Polsce istniał już znaczący dorobek zarówno w zakresie fotogrametrii lotniczej jak i fotogrametrii naziemnej. Wkrótce po odrodzeniu Rzeczypospolitej Ministerstwo Robót Publicznych we współpracy z Wojskowym Instytutem Geograficznym opracowało ze zdjęć lotniczych fotomapy i mapy kreskowe w skalach 1:10000 (mapy doliny Wisły, prace kartograficzne związane z określaniem granic Rzeczypospolitej, podkłady dla prac melioracyjnych). Metodę terrofotogrametryczną zastosowano na większą skalę już w 1924 r. przy sporządzaniu mapy Tatr w skali 1 : 20000.

Fotogrametria wykładana była od zarania stulecia w Politechnice Lwowskiej (Prof. Seweryn Widt od 1903 r. Prof. Kasper Weigel od 1919 r. Prof. Kazimierz Bartel od 1922 r. i inni), a także w Politechnice Warszawskiej (Prof. Antoni Ponikowski od 1921 r. Prof. Bronisław Piątkiewicz od 1927 r.). Szerzej o początkach kształcenia w zakresie fotogrametrii pisałem w artykule "Historyczny przegląd programów nauczania fotogrametrii i teledetekcji w technicznych, rolniczych i artystycznych wyższych uczelniach w Polsce" opublikowanym w materiałach sympozjum naukowego PTF zorganizowanego w 60-tą rocznicę powstania Towarzystwa.

Rok 1930 pamiętny jest nie tylko z racji powstania PTF, ale także dlatego, że w tym roku utworzono Wydział Aerofotogrametryczny państwowo-samorządowego przedsiębiorstwa Polskie Linie Lotnicze "LOT" zwany w skrócie Fotolotem. Na czele Fotolotu stanął inż. Maria Bruno Piasecki a jego współpracownikiem był inż. St. Dmochowski. Szerzej o początkach i rozwoju fotogrametrii cywilnej pisze kol. doc. Adam Linsenbarth w artykule "Działalność instytucji i komórek fotogrametrycznych w Polsce (1921-1990)"; zaś o początkach i rozwoju fotogrametrii

wojskowej w Polsce pisze kol. Plk. St. Wójcik w artykule pt. "Osiągnięcia fotogrametrii wojskowej w okresie 1920-90", obie prace opublikowano w zeszycie jubileuszowego sympozjum PTFiT z okazji 60-tej rocznicy utworzenia Towarzystwa.

Dynamiczny rozwój fotogrametrii, a także towarzysząca temu rozwojowi i stymulująca go działalność Polskiego Towarzystwa Fotogrametrycznego przerwane zostały w 1939 roku.

Doc. Janusz Wapiński we wspomnianym wcześniej artykule pisał: "Druga wojna światowa przerwała na długi okres działalność PTF, lecz cały szereg jego członków, pomimo niemożności pracy w dziedzinie fotogrametrii, przygotowywało się do podjęcia prac fotogrametrycznych bezpośrednio po zakończeniu wojny. Dzięki tym właśnie ludziom możliwe było uruchomienie Biura Fotogrametrycznego w Głównym Urzędzie Pomiarów Kraju prawie bezpośrednio po zakończeniu działań wojennych, na czele którego stanął inżynier Stanisław Dmochowski, jak również wznowienie wykładów z fotogrametrii na Politechnice Warszawskiej - Prof. Bronisław Piątkiewicz i na Politechnice Krakowskiej - Prof. Edmund Wilczkiewicz.

Pomimo tego bardzo wczesnego startu praktyki i szkolnictwa fotogrametrycznego, po wojnie dość długo trzeba było czekać na reaktywację PTF, choć o tym myśleli dawni aktywiści PTF z Profesorem M. B. Piaseckim na czele. Dopiero w 1957 roku udało się - dzięki życzliwemu stosunkowi Zarządu Stowarzyszenia Geodetów Polskich z Prezesem mgr inż. Wacławem Klopocińskim - doprowadzić do reaktywowania PTF. W dniu 4 grudnia 1957 r. na walnym zebraniu członków założycieli powstała sekcja Fotogrametryczna SGP z zachowaniem tradycyjnej nazwy: Polskie Towarzystwo Fotogrametryczne. Zebranie to w imieniu Komitetu Organizacyjnego otworzył mgr inż. Michał Rogulski, zaś przemówienie inauguracyjne wygłosił nestor fotogrametrii - prof. Bronisław Piątkiewicz, w którym przypomniał międzywojenną działalność PTF i zaproponował przyszły kierunek pracy PTF oraz aby przewodnictwo obrad powierzyć prof. Michałowi Odlanickiemu - Poczobutt. W trakcie obrad uchwalono regulamin Sekcji i wybrano Zarząd, Przewodniczącego i Komisję Rewizyjną PTF. Przewodniczącym został wybrany przez aklamację prof. Marian Brunon Piasecki. W skład Zarządu weszli jako członkowie: mgr inż. Jan Cisło z Akademii Górniczo-Hutniczej, doc. Stanisław Dmochowski z Instytutu Geodezji i Kartografii, mgr inż. Michał Rogulski z Centralnego Urzędu Geodezji i Kartografii, prof. Wacław Sztompke z Politechniki Warszawskiej, plk. Ludwik Winiewicz z Wojskowej Służby Fotogrametrycznej, mgr inż. Leon Więckowski z Państwowego Przedsiębiorstwa Fotogrametrycznego; zastępcy mjr mgr inż. Cezary Lipert i mgr inż. Ryszard Wapechowski. W skład Komisji Rewizyjnej weszli: mgr inż. Józef Chwałek, mgr inż. Andrzej Bucholc i prof. Bronisław Wrona, zastępcą został mgr inż. Adam Linsenbarth. Na zebraniu tym przyjęto przez aklamację wnioski o nadanie godności Honorowego Członka nestorowi fotogrametrów polskich - prof. Bronisławowi Piątkiewiczowi. W trakcie zebrania przedstawiciel firmy Wild dr inż. Zbigniew Czerski odczytał depezę gratulacyjną oraz podał do wiadomości zebranych, że firma Wild zaferowała dwa stypendia dla PTF na Wyższy Kurs Fotogrametryczny w Zurichu. Na tym zebraniu zgłosiły swój akces do PTF jako członkowie zbiorowi: Państwowe Przedsiębiorstwo Fotogrametrii i Warszawskie Okręgowe Przedsiębiorstwo Miernicze.

W kilka dni później, bo już 19 grudnia odbyło się zebranie Zarządu, na którym - poza przyjęciem planu pracy - ustalono przystąpienie do MTF i wysłanie regulaminu PTF w języku francuskim. Przygotowano wniosek do Zarządu Głównego SGP o zmianę tytułu "Przeglądu Geodezyjnego" na Czasopismo poświęcone sprawom geodezji, fotogrametrii i kartografii. Już w początku 1958 r. taki tytuł przyjął Przegląd Geodezyjny i zaczęła się w nim ukazywać Kronika Polskiego Towarzystwa Fotogrametrycznego i w numerze kwietniowym zamieszczony został pełny tekst regulaminu PTF, Sekcji Fotogrametrycznej SGP, który dawał jej bardzo dużą autonomię.

Niestety w latach późniejszych, kiedy zmieniono statut SGP, powstał nowy regulamin dla wszystkich sekcji Stowarzyszenia i obecnie, mimo bardzo dobrej współpracy z Zarządem Głównym SGP - obowiązuje nas zupełnie inny regulamin". Tak pisał pod koniec 1981 r. doc. Janusz Wapiński, ówczesny przewodniczący Zarządu PTF, Sekcji Naukowej Stowarzyszenia Geodetów Polskich.

2. Działalność Polskiego Towarzystwa Fotogrametrycznego od 1968 roku.

Działalność Polskiego Towarzystwa Fotogrametrycznego w łonie Stowarzyszenia Geodetów Polskich obejmowała spotkania członków w czasie których załatwiano sprawy organizacyjne oraz dyskutowano nad referatami dotyczącymi postępu naukowo-technicznego za granicą i w kraju oraz

sprawozdań z imprez międzynarodowych organizowanych przez MTF. Organizowano również spotkania o charakterze konferencji tematycznych, na których prezentowano po kilka referatów. Wyraźnie zauważalna była też aktywność członków PTF na arenie międzynarodowej.

W okresie poprzedzającym 1969 r. miały miejsce dwie konferencje. W 1962 r. odbyła się w Warszawie konferencja nt. "Zastosowanie fotogrametrii dla celów nietopograficznych", a w 1967 r. również w Warszawie konferencja pt. "Fotogrametria w mieście".

Dnia 21 marca 1968 roku odbyło się kolejne Ogólne Zebranie Sprawozdawczo-Wyborcze członków PTF (PG 1970r, s. 218 i 263), w czasie którego ponownie wybrano na przewodniczącego Prof. M. B. Piaseckiego. V-przewodniczącym został Prof. W. Sztompke, sekretarzem A. Rymarowicz, za działalność wydawniczą nadal odpowiadał A. Linsenbarth, za działalność odczytową - E. Wanot, a za dokumentację naukowo-techniczną: J. Jachimski i J. Sypniewski. Ponadto w skład Zarządu weszli Z. Sitek i B. Bohonos.

W okresie do następnego zebrania sprawozdawczego, które miało miejsce 27 lutego 1968 roku odbyło się 7 zebrań naukowych połączonych z dyskusją, które poświęcone były fotogrametrii analitycznej, badaniu odkształceń, kamerze szerokokątnej i kongresowi ISP w Lozannie. Na jednym z tych zebrań referat o fotogrametrii w Szwajcarii wygłosił Prof. H. Kasper.

Kolejne, trzecie po wojnie spotkanie z wieloma referatami, seminarium nt. "Fotogrametria w pomiarach inżynierskich" miało miejsce w Warszawie, 17-18 listopada 1969 roku. Uczestniczyło w nim około 70 osób. Tematyka dotyczyła pomiaru odkształceń, powykonawczej kontroli kształtu elementów i obiektów budowlanych oraz badania dokładności metod fotogrametrycznych. [PG 1970, s. 98 i 21]. Również w Katowicach miała miejsce 26 maja 1969 r. narada techniczna nt. "Opracowanie map wielkoskalowych metodami fotogrametrycznymi".

Uwagę zwraca bardzo aktywna działalność Zespołu opracowań Analitycznych, powołanego w 1966 r. pod patronatem Prof. M. B. Piaseckiego i Doc. Wyszowskiego. W okresie 1968 roku Zespół odbył 16 spotkań o charakterze szkoleniowym [PG 1970 r., s. 393]. Uczestnicy tych szkoleń stanowić mieli w przyszłości kadre propagującą nowoczesne technologie w fotogrametrii krajowej.

Popularyzacja metod fotogrametrycznych i stymulacja badań organizowana przez PTF miała miejsce głównie w Warszawie, ogólnopolskim ośrodku nauki i produkcji fotogrametrycznej. Pracami PTF kierował nieprzerwanie w latach 1957 do 1970 Prof. M. B. Piasecki, pomimo, że skład Zarządu ulegał w tym okresie kilkakrotnie zmianom. W 1970 r. przewodniczącym Zarządu PTF wybrano Prof. Waclawa Sztompke, a Profesorowi Piaseckiemu przez akklamację nadano tytuł Honorowego Przewodniczącego Polskiego Towarzystwa Fotogrametrycznego.

Przełom lat siedemdziesiątych będący kolejnym okresem prób reform gospodarczo-politycznych stworzył nową sznsę dla rozwoju fotogrametrii. Przystąpiono do tworzenia pracowni fotogrametrycznych w Przedsiębiorstwach geodezyjnych między innymi w Krakowie. Kraków był również drugim po Warszawie ośrodkiem badań z zakresu fotogrametrii prowadzonych w Zakładzie Fotogrametrii Akademii Górniczo-Hutniczej i w Katedrze Fotogrametrii Wyższej Szkoły Rolniczej. Krakowscy naukowcy brali udział w pracach Zarządu PTF i w pracach Zespołu Metod Analitycznych.

W 1971 r. w AGH w Krakowie zorganizowano sympozjum PTF na temat "Fotogrametryczne metody wyznaczania objętości".

Dla zacieśnienia kontaktów między naukowcami i praktykami, a także w celu szerszej popularyzacji metod fotogrametrycznych wśród potencjalnych użytkowników fotogrametrii w Polsce południowej, Zarząd Oddziału SGP w Krakowie, któremu przewodniczył kol. A. Koncewicz, powołał do życia w 1970 r. Oddziałową Komisję Fotogrametrii, której przewodniczył w 1970 r kol. Ignacy Piekarski, w latach 1971/72 i 1975 - kol. Józef Jachimski, zaś w latach 1973/74 kol. J. Bernasik. Do aktywistów Komisji w 1971 r. należeli koledzy: J. Gala, R. Kloserowski, W. Szczygieł, M. Teodorowicz, K. Trafas, St. Mularz, W. Mierzwa, A. Mucha, K. Walocha i T. Wrona. Sekretarzem był kol. W. Borowiec. Komisja rozwijała bardzo intensywną działalność odczytową. W 1971 r. odbyło się 6 zebrań naukowo-technicznych obejmujących problematykę fotogrametrycznego sporządzania map topograficznych i wielkoskalowych, metod analitycznych w fotogrametrii architektonicznej i inżynierskiej, fotointerpretacji a także działalności Międzynarodowego Towarzystwa Fotogrametrycznego. Z inicjatywy przewodniczącego Komisji kol. J. Jachimskiego, powołano zespół d/s informacji i popularyzacji w składzie: kol. W. Borowiec (przewodniczący-

Zespołu), członkowie koledzy: R. Florek, W. Mierzwa, St. Mularz, J. Setlik, T. Wrona. Zespół ten opracowywał informacje o interesujących publikacjach i wydarzeniach, a także brał udział w redagowaniu sprawozdań z zebrań komisji. Informacje te rozsyłane były wraz z zaproszeniami do udziału w zebraniach, co pozwalało śledzić działalność Komisji również Kolegom nie uczestniczącym w zebraniach. Sprawozdania z zebrań drukowane też były często w Przeglądzie Geodezyjnym. Intensywna działalność odczytowa prowadzona była w Krakowie również w latach 1972-73. W 1972 r. odbyło się 5 zebrań referatowych (w tym prelekcja inż. J. Simy z Czechosłowacji), a w 1973 r. również 5 zebrań (w tym wykład Prof. Ackermana ze Stuttgartu).

W 1974 r. w dniach 19-21 września w Krakowie odbyło się sympozjum międzynarodowe nt. "Technika ortofotografii" zorganizowane przez Zakład Fotogrametrii AGH pod auspicjami Międzynarodowego Towarzystwa Fotogrametrycznego. Przewodniczącym Komitetu Organizacyjnego był kol. Z. Sitek. W Sympozjum udział wzięło 120 osób z 20 krajów.

Na zebraniu sprawozdawczo wyborczym PTF w Warszawie 25 listopada 1974 r. wybrano doc. J. Wapińskiego na przewodniczącego Towarzystwa, w związku ze śmiercią dotychczasowego przewodniczącego doc. W. Sztompke. Zaszczytyn obowiązek prowadzenia tego zebrania przypadł Autorowi. W czasie dyskusji zwracano uwagę na konieczność wykorzystywania badań naukowych w praktyce, na potrzebę spotkań naukowców z praktykami, a także na potrzebę wymiany technologii i doświadczeń między zespołami produkcyjnymi. Dyskutanci zauważali brak młodej kadry w szeregach PTF.

W kwietniu 1975 r. odbyło się zebranie Komisji Fotogrametrii Oddziału Krakowskiego SGP z dwoma referatami, w którym udział wzięło 19 osób. Uczestnicy dyskutowali problemy fotogrametrycznej inwentaryzacji klifów brzegów morskich i fotogrametrycznej inwentaryzacji zabytków architektury.

W dniach 15 - 17 maja 1975 r. miało miejsce w Krakowie Sympozjum Komisji VI Międzynarodowego Towarzystwa Fotogrametrycznego zorganizowane przez Zakład Fotogrametrii AGH (kol. Z. Sitek). W sympozjum udział wzięło 70 osób z 13 krajów.

W Katowicach 7 - 8 kwietnia 1975 r. miała miejsce konferencja nt. "Opracowania numeryczne w fotogrametrii".

W 1976 r. w Krakowie odbyły się dwa zebrania z referatami dotyczącymi inwentaryzacji wypadków drogowych a także ortofotografii i autogrametrycznych opracowań wielkoskalowych. Jednym z referentów był inż. J. Herdagen z Zakładów Wilda ze Szwajcarii. W zebraniach uczestniczyło między 25 a 50 osób z całej Polski, ale głównie z południowych rejonów kraju.

W 1977 r. miało miejsce w Krakowie jedno zebranie naukowo-techniczne dotyczące techniki ortofotografii, w którym uczestniczyło 29 osób.

W dniu 28 lutego 1977 r. w Domu Technika w Warszawie odbyło się zebranie sprawozdawczo-wyborcze PTF, któremu przewodniczył kol. Adam Linsenbarth. Na przewodniczącego Towarzystwa wybrano ponownie kol. Janusza Wapińskiego. Z-cą przewodniczącego został kol. Z. Sitek, a sekretarzem kol. Alaksandra Bujakiewicz.

W 1978 r powstał w Krakowie oddział PTF pod nazwą Podsekcji Fotogrametrycznej SGP. Starania zarządu PTF pod przewodnictwem prof. W. Sztompke o utworzenie oddziału PTF w Krakowie trwały od 1970 r. Wspierał te działania zarówno honorowy przewodniczący PTF prof. M. B. Piasecki, jak i mgr inż. Adam Koncewicz - przewodniczący Oddziału SGP w Krakowie no i - oczywiście - Autor, który był w tym okresie przewodniczącym Komisji Fotogrametrycznej SGP w Krakowie. W wyniku tych starań Zarząd główny SGP przychylił się do przedkładanych propozycji i zmienił odpowiednio regulamin PTF w grudniu 1977 r.

Zebranie założycielskie filii PTF w Krakowie, któremu przewodniczył Prof. Michał Odlanicki-Poczobutt, miało miejsce 7.III.1978 r. Zgromadzili się na nim sympatycy fotogrametrii i fotogrametry krakowscy zatrudnieni: w Zakładzie Fotogrametrii Akademii Górniczo-Hutniczej, w Katedrze Fotogrametrii Wyższej Szkoły Rolniczej, w Pracowni Fotointerpretacji Wydziału Biologii i Nauk o Ziemi Uniwersytetu Jagiellońskiego, Pracowni Fotogrametrii Okręgowego Przedsiębiorstwa Geodezyjno-Kartograficznego i Pracowni Fotogrametrii Architektonicznej Krakowskiego Przedsiębiorstwa Geodezyjnego. Krakowskie pracownie fotogrametryczne, w których wyrosła kadra przyszłej filii PTF miały podówczas bogate wyposażenie instrumentalne: 10 autografów, w tym dwa z przystawkami do ortofotografii, 7 stereokomparatorów, w tym 2

precyzyjne z automatyczną rejestracją współrzędnych. Jeden stereoskopowy nakłuwacz precyzyjny, 12 naziemnych kamer pomiarowych, jeden kalibrator kamer fotogrametrycznych i inny drobny sprzęt.

W zebraniu założycielskim Filii PTF w Krakowie wziął udział Zarząd PTF z przewodniczącym kol. Januszem Wapińskim i sekretarzem kol. Aleksandrą Bujakiewicz. Przyjechał również sędziwy Honorowy Przewodniczący PTF - Prof. M. B. Piasecki. Wśród 68 obecnych na sali uprawnionych do głosowania było 51 osób. Uchwałę o powołaniu Oddziału PTF - Podsekcji fotogrametrycznej SGP - podjęto jednomyślnie. Nowo utworzona Podsekcja wybrała swoje władze w składzie kol. kol. : J. Jachimski (przewodniczący), K. Kaczor, St. Mularz, I. Piekarski, T. Wrona.

Kolejną imprezą tematyczną zorganizowaną przez PTF było międzynarodowe sympozjum "Planowanie, ekonomia i wykształcenie w fotogrametrii". Miało ono miejsce w Krakowie 8 - 10 sierpnia 1978 r. PTF już drugą kadencję kieruje pracami Komisji VIMTF i z tej okazji kol. Z. Sitek, przewodniczący Komisji VI MTF zgromadził na sympozjum 70 uczestników z 19 krajów w tym przewodniczącego MTF Jeana Cruset.

W roku 1978 krakowski oddział PTF zorganizował w Krakowie 2 odczyty, wiosną i jesienią, na temat inwentaryzacji zabytków i na temat teledetekcji satelitarnej.

W dniach 20 - 22.06. 1979 r. odbyło się w Krakowie w AGH sympozjum "Udział fotogrametrii i geodezji w rewaloryzacji zabytków", zorganizowane pod auspicjami Międzynarodowego Komitetu Fotogrametrii Architektonicznej. Komitetowi organizacyjnemu przewodniczył kol. Z. Sitek. W sympozjum brało udział 170 osób z 16 krajów.

Kolejne sympozjum dotyczyło teledetekcji. W dniach 19 - 20 kwietnia 1979 r. w Warszawie w Ośrodku Przetwarzania Obrazów Lotniczych i Satelitarnych miało miejsce III Sympozjum Teledetekcji zorganizowane przez Instytut Geodezji i Kartografii. W tym sympozjum udział wzięło 320 osób, w tym 22 gości zagranicznych. Ogółem wygłoszono 29 referatów o bardzo szerokim spektrum tematycznym.

Niezależnie od sympozjów, w ramach akcji odczytowej Oddział Krakowski PTF zorganizował w Krakowie spotkanie w listopadzie 1979 r., na którym wygłoszono 3 referaty dotyczące najnowszych opracowań z dziedziny fotogrametrii i teledetekcji, wykonanych w OPGK w Szczecinie.

W 1980 r. przypadł jubileusz 50-lecia powstania Polskiego Towarzystwa Fotogrametrycznego. Z tej okazji 15 października 1981 r. Zarząd Towarzystwa zorganizował uroczyste sympozjum okolicznościowe. Przybyłych gości przywitał w imieniu Komitetu Organizacyjnego kol. Janusz Wapiński, przewodniczący PTF i poprosił Prof. Michała Odlanickiego - Poczobutta o przewodniczenie obradom (tradycji stało się więc zadość, bowiem Prof. Odlanicki przewodniczył zarówno zebraniu, na którym reaktywowano Towarzystwo w Warszawie w 1957 r, jak i zebraniu w Krakowie w 1978 r., gdy powoływano do życia pierwszy Oddział Towarzystwa). W imieniu Zarządu SGP wystąpił Prof. Zdzisław Adameczewski, który podkreślił zasługi Towarzystwa w popularyzacji i rozwoju tej dyscypliny i złożył życzenia dalszej owocnej pracy Sekcji w łonie Stowarzyszenia. W imieniu Komitetu Geodezji PAN Prof. Zygmunt Kowalczyk wygłosił przemówienie powitalne i omówił historię Towarzystwa oraz działalność głównych ośrodków w kraju. W zakończeniu gratulował wszystkim, którzy przyczynili się do rozwoju polskiej fotogrametrii, podkreślając wybitne zasługi profesorów M. B. Piaseckiego i B. Piątkiewicza. Adresy powitalne wygłoszili również: Dyrektor Instytutu Geodezji i Kartografii Prof. B. Ney, oraz goście zagraniczni: dr Ivan Katzarzky z Bułgarii, dr Jurgen Pietschner z NRD i Prof. Lajos Homorodi z Węgier. Odczytano również listy gratulacyjne m. in. od dr T. J. Blachuta dr h. c. AGH z Kanady, Prof. dr G. Konecznego z Niemiec (Sekretarza Generalnego MTF). Szereg działaczy PTF zostało wyróżnionych honorowymi odznakami SGP, a wszyscy obecni otrzymali okolicznościowy znaczek wykonany staraniem Kolegów z OPGK w Katowicach z inicjatywy Oddziału Krakowskiego PTF wg pomysłu kol. Reginy Tokarczyk. Znaczek ten zawiera w sobie stylizowane motywy emblematu międzywojennego FOTOLOTU oraz napis na obwodzie: "Polskie Towarzystwo Fotogrametryczne 1930". Jak dotąd jest to jedyny, choć nieoficjalny symbol jaki używa nasze Towarzystwo. Po uroczystym otwarciu nastąpiły dwie sesje referatowe. Wygłoszono 7 referatów, które zostały wydane w okolicznościowym zeszycie. Programowy referat o historii Towarzystwa wygłosił przewodniczący PTF, kol. Janusz Wapiński. W przerwie między sesjami v-przewodniczący PTF kol. Zb. Sitek otworzył okolicznościową wystawę. Materiały jubileuszowego sympozjum wydru-

kowano nakładem SGP w okolicznościowym zeszycie (Warszawa, 1981), a sprawozdanie z uroczystości opublikowali koledzy A. Bujakiewicz i J. Wapiński w Przeglądzie Geodezyjnym 11-12/82.

W 1982 r. zmarł nagle doc. Janusz Wapiński, przewodniczący PTF. W 1983 r. członkowie PTF wybrali Prof. Zb. Siteka na przewodniczącego Towarzystwa, v-przewodniczącym został kol. M. Żabicki, a sekretarzem nadal kol. A. Bujakiewicz. Wyborcy w Krakowie powierzyli kol. Adamowi Boroniowi przewodnictwo Oddziału.

W 1984 r. Zarząd PTF przeprowadził wśród członków ankietę nt. zmiany nazwy Towarzystwa, w ślad za MTF, które na Kongresie w Hamburgu w 1980 r. przyjęło nazwę International Society for Photogrammetry and Remote Sensing. Wśród 139 odpowiedzi od Kolegów, którzy tym samym zweryfikowali swoje członkowstwo w PTF, aż 119 głosów oddano za zmianą nazwy przy 13 przeciwnych i 7 niezdecydowanych. Tak więc w 1984 r. Towarzystwo nasze przyjęło nazwę: Polskie Towarzystwo Fotogrametrii i Teledetekcji - Sekcja naukowa SGP. Zarząd Główny SGP zaakceptował zmianę nazwy 22 listopada 1984 r.

W dniach 10-12 września 1984 r. w auli AGH w Krakowie odbyło się VI Ogólnopolskie Sympozjum PTF nt. "Fotogrametria i teledetekcja w zagadnieniach inżynierskich". Mimo niebywałego regresu jaki istniał podówczas w fotogrametrii lotniczej w Polsce, a może właśnie dlatego - sympozjum poświęcone zagadnieniom inżynierskim pozwoliło zaprezentować wyniki prac wykonanych metodami fotogrametrii naziemnej. Przedstawiono 37 referatów w czasie trzydniowych obrad, które zostały opublikowane w zeszycie sympozjalnym. (Zeszyty Naukowe AGH, Geodezja 84, 1984).

Na zebraniu sprawozdawczo wyborczym w Warszawie w dniu 17. 03. 1986 wybrano Zarząd PTFiT na kolejną 3 letnią kadencję. Przewodniczącym Zarządu został kol. Zb. Sitek, v-przewodniczącym kol. Romuald Kaczyński, a sekretarzem Józef Jachimski. W skład Zarządu wchodził również nowo wybrany przewodniczący oddziału krakowskiego - kol. Ryszard Florek.

W latach 1986 - 89 duży nacisk położono na integrację środowiska fotogrametrycznego w różnych ośrodkach na terenie kraju, wobec przedłużającej się stagnacji i zaniku prac produkcyjnych w zakresie aerofotogrametrii. Odbyło się 12 zebrań naukowo-technicznych PTFiT w: Gdańsku, Katowicach (2 razy), Krakowie (2 razy), Olsztynie, Rzeszowie, Szczecinie i Warszawie (3 razy) i Wrocławiu. W czasie tych zebrań oprócz wybranego zagadnienia naukowo-technicznego omówiono również osiągnięcia ośrodka - gospodarza zebrania i zwiedzano pracownie fotogrametryczne. Koledzy, którzy mieli możliwość uczestniczenia w imprezach zagranicznych dzielili się wrażeniami i omawiali tematykę naukowo-techniczną tych imprez.

W 1987 r. w Krakowie odbyło się sympozjum nt. "Fotogrametria i teledetekcja na terenach górniczych" zorganizowane wspólnie przez PTFiT oraz Zakład Fotogrametrii AGH. Komitetem organizacyjnym kierował kol. Zb. Sitek - przewodniczący PTFiT. W sympozjum udział wzięło 90 osób. Zeszyt zawierający materiały sympozjalne ukazał się w serii Zeszyty Naukowe AGH, Geodezja 94/1987. Regres fotogrametrii lotniczej trwający od 1982 r w Polsce, będący reperkusją stanu wojennego i restrykcyjnych przepisów dotyczących wykonywania i wykorzystania zdjęć lotniczych sprawił, że spośród 22 referatów prezentowanych na sympozjum tylko jeden dotyczył fotogrametrii lotniczej, cztery teledetekcji satelitarnej a pozostałe były tematycznie związane z fotogrametrią i teledetekcją naziemną.

Oddział krakowski PTFiT, na czele którego stali: przewodniczący kol. Ryszard Florek, v-przewodniczący kol. Zb. Węgrzyn i sekretarz kol. St. Mularz uczestniczył w organizacji imprez ogólnopolskich PTFiT, które miały miejsce na terenie Krakowa, a ponadto zorganizował interesującą wycieczkę do Ośrodka Odbioru i Przetwarzania Danych Satelitarnych w Krakowie.

Niezwykle doniosłym osiągnięciem oddziału krakowskiego było podjęcie działalności informacyjno - wydawniczej. W 1977/78 r wydano sześć numerów "Komunikatów" zaś w maju 1987 r. ukazał się pierwszy numer miesięcznika "Pocztylion", w którym znalazły się m. in. gratulacje dla kol. A. Majdego w związku z nominacją profesorską. "Komunikaty" i "Pocztylion" wypełniały lukę informacyjną, jaka istniała w środowisku w związku z niezwykle wydłużającym się cyklem wydawniczym Przeglądu Geodezyjnego. Z przyjemnością odnotowuję, że zespół redagujący "Pocztylion": R. Florek, J. Gala, St. Mularz, Zb. Węgrzyn, M. Mierzwa - składał się z tych samych

kolegów, którzy w 1970 roku podjęli trud opracowywania informacji rozprowadzanych przez Komisję Fotogrametrii Oddziału Krakowskiego SGP, którą wtedy kierowałem.

W dniu 16.03.1989 na zebraniu sprawozdawczo-wyborczym wybrano nowy Zarząd. Przewodniczącym PTFiT został kol. Józef Jachimski, wiceprzewodniczącym kol. kol. Zb. Sitek i Adam Linsenbarth, sekretarzem naukowym - kol. St. Papiernik. Po rezygnacji kol. Papiernika w 1990 r. sekretarzem wybrano kol. P. Sawickiego. W skład Zarządu wchodził również kol. St. Mularz - przewodniczący oddziału krakowskiego.

W latach 1989 - 1992 Towarzystwo nadal kładło duży nacisk na integrującą środowisko działalność odczytową. Odbłyło się 6 zebrań w: Gliwicach, Krakowie, Opolu, Poznaniu oraz 2 razy w Warszawie.

Ponadto wiosną 1991 r. w atmosferze odradzającej się demokracji i nadziei z tym związanych zorganizowano 2 otwarte zebrania Zarządu w Warszawie. Dnia 28 lutego 1991 r. w PPGK w Warszawie 39 osób (w tym Główny Geodeta Kraju dr R. Piotrowski i dyrektor IGIK Prof. B. Ney). Dyskutowano nad zagadnieniami jakie w nadchodzących latach może i powinna realizować fotogrametria w Polsce. Konfrontowano burzliwy rozwój fotogrametrii i teledetekcji na świecie z nadal trwającą w Polsce stagnacją. Zwracano uwagę na konieczność intensyfikacji starań o wydanie przepisów ułatwiających wykonywanie i rozpowszechnianie zdjęć lotniczych w Polsce. Dnia 21 marca w IGIK w Warszawie 31 osób dyskutowało problemy i trudności wynikające z przepisów technicznych, które nie pozwalają na efektywne sporządzanie map numerycznych metodami fotogrametrycznymi. Szczególną uwagę zwracano na konieczność opracowania ogólnopolskich standardów dotyczących systemów informacji terenowej i komputerowego wykonywania map.

PTFiT szczególnie uroczysto obchodziło 10-tą rocznicę śmierci Honorowego Przewodniczącego Towarzystwa Prof. M. B. Piaseckiego przez udział i współprzewodnictwo w okolicznościowej uroczystej sesji połączonej z posiedzeniem Rady Wydziału Geodezji i Kartografii Politechniki Warszawskiej w dniu 17.01.1991.

Z okazji 60-lecia założenia Polskiego Towarzystwa Fotogrametrycznego Zarząd Towarzystwa wspólnie z Politechniką Warszawską i Zarządem Topograficznym WP zorganizował uroczystą sesję jubileuszową w Politechnice Warszawskiej w dniach 22 - 24 maja 1991. Pracami Komitetu organizacyjnego kierował v-przewodniczący PTFiT kol. Adam Linsenbarth oraz koledzy St. Wójcik i R. Preuss. Sympozjum towarzyszyła wystawa opracowań fotogrametrycznych.

Program pierwszego dnia obrad wypełniły dwie sesje jubileuszowe oraz złożenie wieńców na grobach zmarłych przewodniczących PTF. Gości i uczestników przywitał przewodniczący komitetu organizacyjnego kol. Adam Linsenbarth. Następnie przewodniczący PTF kol. J. Jachimski, witając zebranych zaprosił do prezydium gości honorowych, przedstawicieli instytucji naukowych oraz zasłużonych działaczy Towarzystwa. Uroczystego otwarcia sympozjum dokonał dziekan Wydziału Geodezji i Kartografii PW kol. St. Białousz. W czasie sesji jubileuszowych wygłoszono referaty historyczne: Z. Sitek "Polskie Towarzystwo Fotogrametryczne 1930 - 1990 (Polskie Towarzystwo Fotogrametrii i Teledetekcji 1984-90)", S. Wójcik "Osiągnięcia fotogrametrii wojskowej w okresie 1920 - 1990", A. Linsenbarth "Działalność instytucji i komórek fotogrametrycznych w Polsce (1921-1990)", J. Jachimski "Historyczny przegląd programów nauczania fotogrametrii i teledetekcji w technicznych, rolniczych i artystycznych wyższych uczelniach w Polsce", A. Majde "Zespół opracowań analitycznych w 25-lecie powstania". W drugim i trzecim dniu obrad w ramach 8 sesji naukowo-technicznych wygłoszono i przedyskutowano tematy: fotogrametria w gospodarce narodowej, fotogrametryczne pomiary numeryczne, teledetekcja w gospodarce narodowej, teledetekcja w leśnictwie, aspekty techniczne i aplikacyjne, nowe techniki pozyskiwania informacji, fotogrametria i inne zagadnienia fotogrametrii, fotogrametria w badaniach polarnych. Z okazji sympozjum wydano 3 tomowe materiały, w których oprócz referatów historycznych i naukowo-technicznych znalazły się również życiorysy nieżyjących nestorów fotogrametrii i byłych przewodniczących PTFiT: Prof. Bronisława Piątkiewicza, Prof. Kaspra Weigla, Prof. Edwarda Warchałowskiego, Prof. Edmunda Wilczkiewicza, Prof. Mariana Brunona Piaseckiego, Doc. Wacława Sztompke, Z-cy prof. Jana Cisko i doc. Janusza Wapińskiego.

W czasie jubileuszowego sympozjum członkowie PTFiT podjęli uchwałę zobowiązującą Zarząd PTFiT do wszczęcia inicjatywy ustawodawczej w sprawie ułatwienia wykonywania i swobody udostępniania fotogrametrycznych i teledetekcyjnych zdjęć i zobrażeń lotniczych. Te

drastyczną inicjatywę podjęto w nadziei, że w Polsce podobnie jak w wielu krajach na świecie można będzie z fotogrametrii i teledetekcji uczynić narzędzie codziennego użytku.

Na mocy uchwały podjętej przez członków PTFiT podczas sympozjum Jubileuszu 60-lecia Towarzystwa, Zarząd PTFiT wystąpił do Marszałka Sejmu RP z wnioskiem o zniesienie prawnego wymogu uzyskiwania zezwoleń na wykonywanie zdjęć lotniczych na terenie naszego kraju i zastąpienie go przez wymóg zgłoszenia zamiaru wykonywania zdjęć. Przedstawiciele PTFiT uczestniczyli w dwu posiedzeniach komisji sejmowej. Uzyskaliśmy częściowy sukces, bo Sejm RP zmienił zapis w paragrafie 10 Prawa Geodezyjnego i zniósł wymóg ustawy uzyskiwania takich zezwoleń, ale złożył wydanie rozporządzeń wykonawczych dotyczących pozyskiwania zdjęć lotniczych w ręce Ministra Obrony Narodowej i Ministra Budownictwa; rozporządzenia te do dnia dzisiejszego nie zostały wydane.

PTFiT wspólnie z kierowaną przez kol. Zb. Sitka Sekcją Fotogrametrii i Teledetekcji Komitetu Geodezji PAN było współorganizatorem seminarium pt. "Wybrane zagadnienia fotogrametrii cyfrowej", które odbyło się 27.04.1991. W ramach seminarium wygłoszono 6 referatów.

Oddział krakowski PTFiT, na którego czele w kadencji 1989-92 stał Zarząd Oddziału kierowany przez przewodniczącego kol. St. Mularza, v-przewodniczącego kol. J. Gałę i sekretarza kol. A. Zientek, nadal poświęcał swe siły głównie pracom związanym z wydawaniem czasopisma "Pocztylion". W latach 1989-92 wydano 40 numerów tego biuletynu o łącznej objętości ponad 500 stron druku i sumarycznym nakładzie ok. 30 tys. egzemplarzy. Na łamach "Pocztyliona" wydrukowano m. in. rezolucje XVI Kongresu ISPRS - Kyoto 1988 oraz tytuły wszystkich referatów jakie były prezentowane na tym kongresie.

Na przełomie lat 1989/90 miało miejsce kilka spotkań przedstawicieli Zarządu PTFiT i przedstawicieli Komisji fotointerpretacji Polskiego Towarzystwa Geograficznego. W wyniku dyskusji i negocjacji doszło do podpisania w dniu 20.III.1990 w Krakowie porozumienia, na mocy którego obie organizacje będą dążyć do zacieśnienia współpracy. Docelowo bierze się pod uwagę możliwość wprowadzenia w obu organizacjach przepisu, który zapewni członkom PTFiT członkostwo w KF PTG, zaś członkom FPTG członkostwo w PTFiT. Umówiono się, że oba Zarządy dołożą starań aby wzajemne konsultacje odbywały się 2 razy do roku na zmianę z inicjatywą PTFiT i KF PTG. Porozumienie podpisali: przewodniczący KF PTG kol. Jan R. Olędzki, przewodniczący PTFiT kol. J. Jachimski, v-przewodniczący PTFiT kol. Adam Linsenbarth, sekretarz KF PTG kol. Elżbieta Wołk-Musiał oraz członek Zarządów zarówno PTFiT jak i KF PTG kol. St. Mularz.

Ważnym osiągnięciem PTFiT na przestrzeni lat 1976-1991 było opracowanie trzech kolejnych części "Polskiej bibliografii opracowań z zakresu fotogrametrii i teledetekcji". Część pierwszą, którą opracowała kol. Róża Butowtt opublikowano w 1976 r. w specjalnym zeszycie Komisji VI ISP wydanym przez AGH w Krakowie. W zeszycie tym, oprócz bibliografii polskiej znalazły się też bibliografie sześciu innych państw. Część druga opracowana przez zespół w składzie: J. Jachimski, L. Kolondra, A. Świątkiewicz, M. Borowiec, A. Zientek i D. Zawieska opublikowana została w zeszycie sympozjalnym VII ogólnopolskiego sympozjum PTF w Krakowie w 1987 r. Część trzecią opracowaną przez zespół: J. Jachimski, R. Butowtt, M. Borowiec, L. Kolondra, P. Sawicki, A. Świątkiewicz, Zb. Węgrzyn i D. Zawieska opublikowano w zeszycie wydanym z okazji Jubileuszowego Sympozjum 60-lecia PTFiT w Warszawie w 1991 r. Każda kolejna część zawiera uzupełnienia pozycji z lat dawniejszych i najdawniejszych. Można żywić nadzieję, że z czasem kolejne opracowania bibliografii obejmą wszystkie prace z fotogrametrii i teledetekcji opublikowane w Polsce oraz prace opublikowane przez autorów polskich za granicą.

Zebranie sprawozdawczo-wyborcze PTFiT odbyło się 9. IV. 1992. Pod przewodnictwem kol. K. Sikorskiego zebrani przedyskutowali sprawozdanie z działalności za lata 1989-91 jaki przedstawił ustępujący przewodniczący - kol. J. Jachimski i plan pracy na lata 1992-94, który zaprezentował ustępujący sekretarz Zarządu - kol. P. Sawicki. Zebrani udzielili absolutorium ustępującemu Zarządowi. Wybrano nowe władze PTFiT w składzie: przewodniczący PTFiT kol. J. Jachimski, członkowie - koledzy: M. Borowiec, J. Gąsior, L. Kolondra, A. Linsenbarth, P. Madejski, A. Majde, S. Mularz, R. Preuss, P. Sawicki, A. Świątkiewicz, J. Uchański. Na pierwszym zebraniu Zarząd wyłonił v-przewodniczącego, którym został kol. A. Linsenbarth i sekretarza, którym została kol. M. Borowiec. Walne zebranie podjęło uchwałę o nadaniu godności Członka Honorowego PTFiT za zasługi dla rozwoju fotogrametrii kolegom: T. J. Blachutowi, doc. dr S. Dmochowskiemu,

mgr inż. W. Kłopcocińskiemu i prof. M. Odlanickiemu-Poczobuttowi. Odznaki honorowe SGP wręczono kolegom: R. Kaczyńskiemu i P. Sawickiemu. Dyskusja na walnym zebraniu ogniskowała się wokół trudności rozwojowych w jakich znalazły się pracownie fotogrametryczne wobec braku zleceń i konkurencji firm zachodnich. Przyjęto informację Zarządu o rozpoczęciu prac nad powołaniem "Fundacji rozwoju fotogrametrii i teledetekcji im. Prof. M. B. Piaseckiego".

Zebranie ogólne członków w dniu 19.11.1992 w Warszawie poświęcone było głównie sprawozdaniu z Kongresu ISPRS (Waszyngton 1992). Kol. A. Linsenbarth w obszernym referacie omówił tematykę Kongresu, który obradował pod znakiem fotogrametrii cyfrowej (referaty na Kongresie przedstawili: Z. Sitek, J. Konieczny, R. Kaczyński, K. Zielińska, J. Jachimski, S. Mularz, J. Woźniak i M. Baranowski). Przewodniczący PTFiT kol. J. Jachimski wręczył kol. K. Dąbrowskiej dyplom "Best Poster Paper Avar - Commission VII" przyznany przez Dyrektora Kongresu. Przewodniczący PTFiT wręczył również przyznane przez Walne Zgromadzenie dyplomy członkostwa honorowego PTFiT kolegom: mgr inż. Wacławowi Kłopcocińskiemu i poinformował, że w czasie pobytu w Kanadzie po Kongresie ISPRS wręczył dyplom Dr T. J. Blachutowi. W drugim referacie mgr inż. Grzegorz Kureja omówił "Doświadczenia z zakresu rocznej eksploatacji systemu INTERGRAPH w Wojskowym Ośrodku Geodezji i Teledetekcji". Zebrani zapoznali się również z projektem statutu "Fundacji Rozwoju Fotogrametrii i Teledetekcji im. M. B. Piaseckiego", który przedstawił kol. J. Jachimski.

Kolejne zebranie członków PTFiT miało miejsce 25.02.93 w Gdańsku. W obecności v-ce Ministra Gospodarki Przestrzennej i Budownictwa S. Najnigera dyskutowano problemy poruszane w czterech referatach związane z wdrażaniem technologii fotogrametrycznych dla potrzeb SIT, na przykładzie prac eksperymentalnych prowadzonych przez Urząd Miejski w Gdańsku. Minister Najniger wyraził zainteresowanie możliwością budowy wielozadaniowego katastru na bazie SIT.

Z inicjatywy Zarządu PTFiT, po długich przygotowaniach, w dniu 25. 05. 1993 w pomieszczeniach udostępnionych gościnnie przez Warszawskie Przedsiębiorstwo Geodezyjne zebrał się zespół założycielski "Fundacji Rozwoju Fotogrametrii i Teledetekcji im. Prof. M. B. Piaseckiego". Założyciele Fundacji (P. Czerski, S. Dąbrowski, S. Dmochowski, J. Jachimski, W. Kłopcociński, A. Linsenbarth, W. Mierzwa, S. Mularz, E. Nowak, R. Preuss, Z. Prządka, Z. Sitek, R. Tokarczyk, G. Twardowska, C. Wajrak, D. Zawieska oraz Instytut Geodezji i Kartografii w Warszawie, Krakowskie Przedsiębiorstwo Geodezyjne Sp. z o. o., Przedsiębiorstwo Geodezyjno-Kartograficzne OPGK Wrocław Sp. z o. o. oraz Warszawskie Przedsiębiorstwo Geodezyjne) podpisali statut i wystąpili do sądu o zatwierdzenie Fundacji. Celem Fundacji jest wspieranie badań naukowych oraz rozwoju i popularyzacji nowych technik i technologii w dziedzinie fotogrametrii i teledetekcji w Polsce. Cele swe Fundacja zamierza realizować m. in. przez wydawanie specjalistycznego czasopisma, dofinansowywanie udziału polskich specjalistów w międzynarodowych imprezach oraz przez przyznawanie odznaki i nagrody za osiągnięcia naukowe i naukowo-techniczne. Niestety, sąd odmówił zatwierdzenia Fundacji w jesieni 1993 i odrzucił odwołanie od tej decyzji w 1994 r. z uwagi na pewne niedociągnięcia formalne statutu. Planuje się ponowne wystąpienie o rejestrację zmienionego statutu Fundacji.

W dniach 24-26 lutego 1994 odbyła się w Warszawie konferencja pt. "Fotogrametryczna mapa miasta", zorganizowana przez Zarząd Główny SGP - Sekcję Geodezji Miejskiej oraz Polskie Towarzystwo Fotogrametrii i Teledetekcji. W trakcie konferencji omówiono współczesne zadania mapy miasta (planistyczne, informacyjne, projektowe i gospodarcze), treść i formy mapy miasta, metody wykorzystania zdjęć lotniczych i satelitarnych jako źródła informacji o mieście a także techniczne i ekonomiczne aspekty opracowania map fotogrametrycznych. Po brzegi wypełniona sala konferencyjna świadczyła o dużym zainteresowaniu tematyką konferencji. Komitet Organizacyjny powieilił materiały zawierające referaty przygotowane na konferencje, które ukazały się w zwartej formie.

W dniu 19 maja 1994 r. PTFiT oraz Zakład Fotogrametrii i Informatyki Teledetekcyjnej AGH zorganizowały wspólnie ogólnopolskie sympozjum nt. "Systemy informacji terenowej GIS/LIS oraz analityczne i cyfrowe opracowania w fotogrametrii i teledetekcji". Na sympozjum, w którym uczestniczyło około 80 osób wygłoszono 24 referaty, świadczące o dużej dynamice prac doświadczalnych związanych z nowoczesnymi technologiami komputerowymi. Zeszyt zawierający materiały sympozjalne (nakład 130 egz.) zapoczątkował nową serię wydawniczą pt. "Archiwum

Fotogrametrii, Kartografii i Teledetekcji". Z inicjatywy przewodniczącego PTFiT serię tę powołało do życia: Klub Teledetekcji Polskiego Towarzystwa Geograficznego, Naukowa Sekcja Kartograficzna Stowarzyszenia Geodetów Polskich, Polskie Towarzystwo Fotogrametrii i Teledetekcji - Sekcja Naukowa Stowarzyszenia Geodetów Polskich, Sekcja Fotogrametrii i Teledetekcji Komitetu Geodezji PAN oraz Sekcja Kartografii Komitetu Geodezji PAN. Jak czytamy w przedmowie do vol. 1 "Archiwum FKT" seria ta będzie obejmować materiały sympozjalne drukowane przez organizacje pokrewne tematycznie. Rada programowa składająca się z przewodniczących Organizacji Założycielskich, będzie decydować o dalszych losach serii, oddając kolejne numery voluminów do dyspozycji komitetów organizacyjnych, komitetów wydawniczych lub osób chcących własnym sumptem wydrukować pracę i włączyć ją do tej serii. Założyciele wyrażają nadzieję, że seria ta ułatwi śledzenie i kompletowanie rozproszonych dotychczas materiałów sympozjalnych i innych opracowań.

Kontynuując zapoczątkowaną w latach osiemdziesiątych tradycję organizowania zebrań naukowo-technicznych PTFiT i posiedzeń Zarządu PTFiT w różnych ośrodkach fotogrametrycznych w Polsce, w dniu 27 października 1994 odbyło się zebranie w Zakładzie Geodezji i Katastru Miejskiego "Geopoz" w Poznaniu. Zebraniu przewodniczył kol. J. Jachimski. Mgr inż. Brygida Łoś wygłosiła referat "Fotogrametryczna numeryczna mapa Poznania" i pokazała uczestnikom laboratoria fotogrametryczne, w których nieskomplikowanym sprzętem uzyskuje się bardzo dobre rezultaty. Po wykładzie, jak to jest w zwyczaju, przedstawiono komunikaty zawierające informacje o wydarzeniach fotogrametrycznych, które miały miejsce w ostatnim czasie, a także anonsowano planowane działania i imprezy (Kongres ISPRS w 1996 w Wiedniu, Sympozjum ISPRS Com. VI/1, 4, 6, we wrześniu 1995 w Krakowie). Zarząd poinformował również o korektach wprowadzonych do statutu "Fundacji Rozwoju Fotogrametrii i Teledetekcji im. M. B. Piaseckiego" przed zamierzoną ponowną próbą rejestracji.

3. Zakończenie

Fotogrametria przeżywa od początku lat 80-tych okres stagnacji. Brak zamówień na mapy fotogrametryczne, trudności z pozyskaniem i użytkowaniem zdjęć i reorganizacja wykonawstwa doprowadziły do ograniczenia zatrudnienia w pracowniach fotogrametrycznych, a nawet do ich częściowej likwidacji.

Polskie Towarzystwo Fotogrametrii i Teledetekcji prowadziło w tym okresie intensywną akcję odczytową, starając się dostarczać swoim członkom informacji o kierunkach rozwoju technologii fotogrametrycznych na świecie. Przełom lat dziewięćdziesiątych oznacza w fotogrametrii wprowadzenie technik cyfrowych oraz banków danych LIS/GIS, oznacza więc pełną komputeryzację wytwarzania wektorowych map numerycznych i cyfrowej ortofotografii. Dzisiaj powstają polskie pakiety programów do przetwarzania obrazów, a także coraz częściej znajdują zastosowanie programy o standardzie światowym. Inicjowane jest systematyczne pokrywanie powierzchni kraju zdjęciami pomiarowymi. Fotogrametria i teledetekcja przygotowuje się do odegrania należytej jej roli przy opracowaniu i aktualizacji banków informacji terenowej, przy przygotowaniu podkładów dla projektowania autostrad, a także przy wykonywaniu złożonych zadań nietopograficznych, bazujących obecnie, podobnie jak cała fotogrametria i teledetekcja na wyszukanych metodach analitycznych i cyfrowym przetwarzaniu obrazów.

SEKCJA GEODEZJI INŻYNIERYJNEJ KOMPENDIUM

Zainteresowania Sekcji Geodezji Inżynieryjnej koncentrują się na opracowaniu i wdrażaniu nowych instrumentów i technologii pomiarowych oraz sposobów opracowania wyników w pomiarach inżynierskich, ze szczególnym uwzględnieniem badań przemieszczeń i odkształceń. Generalnie odpowiada to problematyce, którą zajmują się komisje GRUPY B FIG (The International Federation of Surveyors: SURVEING SYSTEMS, APPLICATIONS AND PRESENTATION).

Do zadań priorytetowych należy też współpraca ze specjalistami innych branż w zakresie precyzowania zadań pomiarowych (ustalenie przedmiotu pomiaru, wymaganych dokładności i sposobów przedstawiania wyników), a także modernizacji programów nauczania geodezji inżynieryjnej. Najczęściej nawiązuje się współpracę ze specjalistami z zakresu: budownictwa, komunikacji, ochrony środowiska, hydrotechniki, budowy statków oraz budowy i użytkowania dźwignic i dużych maszyn przemysłowych.

Działalność organizacyjna polega na:

- inicjowaniu wymiany informacji i doświadczeń w zakresie geodezji inżynieryjnej (organizowanie, względnie współorganizowanie konferencji, sympozjów, seminariów, konwersatoriów, zebrań naukowych itp.),
- uczestniczeniu w koordynacji badań naukowych prowadzonych w różnych ośrodkach naukowo-badawczych,
- opracowaniu instrukcji pomiarowych i związanych z tym przepisów prawnych,
- udzielaniu pomocy członkom Sekcji w uczestniczeniu w imprezach naukowo-technicznych, stażach zawodowych oraz w publikowaniu swoich osiągnięć.

Spotkania członków Sekcji odbywają się z okazji zebrań plenarnych o charakterze programowo-sprawozdawczym, które organizowane są przynajmniej raz w roku, oraz kilka razy w roku na wszelkiego rodzaju spotkaniach naukowych poświęconych wybranym zagadnieniom geodezji inżynieryjnej. Przy organizowaniu takich spotkań Sekcja ściśle współpracuje z Sekcją Geodezji Przemysłowej PAN, wyższymi uczelniami oraz innymi stowarzyszeniami technicznymi (PZITB, SITK, SIMP, SITG, SITPH). Działania takie są zwykle odwzajemniane przez branżowe stowarzyszenia i instytucje, tak krajowe jak i zagraniczne. Informacje o poruszanych tam zagadnieniach przekazywane są środowisku geodezyjnemu na zebraniach sekcji lub na łamach periodyków geodezyjnych, biuletynów, a także w uczelnianych zeszytach naukowych.

Szczególne zasługi dla powstania i rozwoju Sekcji Geodezji Inżynieryjnej, a także tej dyscypliny naukowej na arenie międzynarodowej, należy przypisać prof. Tadeuszowi Lazzariniemu, który kierował Sekcją w latach 1966-1974. Przez kolejne 4 kadencje do roku 1986 kierownictwo Sekcji sprawował prof. Wojciech Janusz - też wybitny znawca tej dyscypliny. Z jego inicjatywy "Przegląd Geodezyjny" wprowadził specjalny dział poświęcony pracom Sekcji, w którym ukazało się kilkadziesiąt znaczących dla geodezji inżynieryjnej artykułów. W czasie dwóch dalszych kadencji do roku 1992 przewodniczącym Sekcji był prof. Witold Prószyński, który równolegle sprawował funkcje sekretarza Komisji FIG. Przewodniczącym Sekcji w bieżącej kadencji jest Kazimierz Juzwa.

Aktualnie Sekcja liczy 70 członków legitymujących się konkretnymi osiągnięciami w zakresie geodezji inżynieryjnej. Świadczą o tym liczne publikacje krajowe i zagraniczne oraz wystąpienia na kongresach, konferencjach i sympozjach o randze międzynarodowej. Kilku członków Sekcji pełni, względnie pełniło, funkcje w organach IFG.

POWSTANIE SEKCJI GEODEZJI INŻYNIERYJNEJ

Formalnie Sekcja Geodezji Inżynierskiej została powołana w dniu 2 kwietnia 1966 r. na XX Zjeździe Delegatów SGP we Wrocławiu, a przewodniczącym jej został prof. Tadeusz Lazzarini.

Faktycznie zorganizowane formy działania Sekcji datują się od okresu przygotowań do X Kongresu FIG w Wiedniu w roku 1962. Wygłoszony na Kongresie przez prof. Tadeusza Lazzariniego, jako oficjalnego przedstawiciela SGP, referat pt. "Geodezja inżynierska - metody i požądane dokładności" wzbudził tak duże zainteresowanie, iż postanowiono powołać w FIG grupę studiów z zakresu tej tematyki formując dla niej dwa zadania:

- analizowanie procesów podnoszenia i eksploatacji obiektów budowlanych i formułowanie oraz rozwiązywanie na tej podstawie zadań z zakresu geodezji inżynierskiej,
- zbieranie i popularyzowanie zdobytych doświadczeń w możliwie największym kręgu geodetów i specjalistów pokrewnych branż.

Na organizatorów tej grupy wybrano profesorów:

Mato Jankovića z Zagrzebia i Tadeusza Lazzariniego z Warszawy. Konkretnie efekty ich działalności spowodowały, że już na kolejnej sesji Komitetu Permanentnego FIG we wrześniu 1963 r. w Waszyngtonie, zaproponowano nową organizację komisji technicznych. Ogółem 9 komisji podzielono na 3 grupy, oznaczone literami A, B, C.

W skład grupy drugiej ("GRUPA B") o nazwie TOPOGRAFIA I KARTOGRAFIA weszły 3 komisje, w tym nowa Komisja 6 - Geodezja Inżynierska.

W SGP reperkusją tego było powołanie w dniu 29.11.1963 Zespołu studiów geodezji inżynierskiej, w ramach Głównej Komisji Techniki. Decyzją ZGSGP z dnia 20.03.1964 r. zespół ten został przekształcony w Główną Komisję Geodezji Inżynierskiej, działającą w tej formie organizacyjnej do czasu XX Zjazdu Delegatów SGP, pod przewodnictwem kol. Wacława Kłopotocińskiego.

Potwierdzeniem słuszności podjęcia przez FIG decyzji powołania Komisji Geodezji Inżynierskiej, a zarazem zaangażowania strony polskiej, było wygłoszenie już na następnej Sesji Komitetu Permanentnego w Sofii w sierpniu 1964 r. aż 34 referatów z zakresu GI, w tym aż 9 z Polski (K. Bramorski, O. Grodzicki, W. Janusz, W. Kłopotociński, I. Laudyn, J. Martusewicz, J. Ponikowski, C. Szelağ). Uznanie wkładu Polski w propagowaniu zagadnień geodezji inżynierskiej zostało specjalnie podkreślone na XI Kongresie FIG w Rzymie w roku 1965, zarówno przez władze Federacji jak i uczestników Kongresu. Przyczyniło się też do tego okolicznościowe wydawnictwo SGP ze zbiorom referatów polskich i znaczący udział w wystawie.

III KADENCJA GI '66-68

Od XX Zjazdu we Wrocławiu w 1967 r.

do XXII Zjazdu w Warszawie w kwietniu 1968 r.

Skład Zarządu:

przewodniczący	Tadeusz Lazzarini (PW)
v-ce przew.	Stanisław Kasperek (IGIK)
sekretarz nauk.	Andrzej Hermanowski (PW)
członkowie:	Kazimierz Bramorski (PW)
	Jerzy Gomoliszewski (AGH)
	Wacław Kłopotociński (WPG)
	Ryszard Koronowski (SGGW)
	Zygmunt Kowalczyk (AGH)
	Jan Ponikowski (PW)
	Czesław Szelağ

Kierunki działania

Działalność Sekcji postanowiono ukierunkować na:

- kontynuowanie zakresu działań specyficznym przez prof. T. Lazzariniego dla FIG i zaleconych przez tę Federację do realizowania,
- utrzymywanie aktywnych kontaktów roboczych z Komisją 6,
- udzielania pomocy merytorycznej i organizacyjnej członkom SGP w przygotowaniu konferencji poświęconych problematyce GI,

- prezentowanie polskich osiągnięć z zakresu geodezji inżynierskiej na konferencjach i seminariach zagranicznych,
- koordynowanie nauczania zagadnień geodezji inżynierskiej przez jednostki geodezyjne na wydziałach niegeodezyjnych,

Sprawy formalne związane z działalnością Sekcji traktowano drugoplanowo. Nie starano się tworzyć oddzielnych struktur organizacyjnych w terenowych oddziałach SGP i nie zwoływano regularnych zebrań członków Sekcji. Sprawom organizacyjnym poświęcone były zwykle tylko zebrania wyborcze poprzedzające kolejne zjazdy SGP. Na "rzeczywistych" członków Sekcji przyjmowano jednak tylko te osoby, które zaprezentowały na zebraniach naukowych lub seminariach czy konferencjach organizowanych przez Sekcję swoje osiągnięcia z zakresu tematyki Sekcji i które złożyły wyraźny akces do stałych działań naukowych i organizacyjnych. Z tego też względu wiele istotnych publikacji i różnego rodzaju działań związanych z GI wykonywanych było nie przez formalnych członków, a tylko przez sympatyków Sekcji. Wyraźnie jednak należy podkreślić, iż niezależnie od tego kolejni przewodniczący sekcji i zarządy były uważane przez całe środowisko geodezyjne za rzeczywistych reprezentantów interesów tej specjalności w oficjalnych kontaktach międzybranżowych i międzynarodowych.

III KADENCJA GI '68-70

Od XXII Zjazdu w Warszawie w kwietniu 1968 r.
do XXIII Zjazdu w Gdyni w 1970 r.

Skład Zarządu:

przewodniczący T. Lazzarini

v-ce przew.

sekretarz nauk. J. Martusewicz

członkowie - brak danych

Imprezy sygnowane przez Sekcję

W dniach 9-10.12.1968 r. odbyła się w Warszawie XXV KNT nt. "Dokładność prac geodezyjnych a tolerancje robót budowlanych", członkowie i sympatycy sekcji wygłosili na niej 10 referatów (K. Badowski, M. Godlewski, W. Janusz, J. Kanigowski, H. Trutwin, W. Prószyński & K. Rudnicki, W. Walesiak & Z. Miller, K. Rudnicki, Z. Skapski & B. Wolski, S. Zalewski). Uchwały konferencji zostały przekazane zainteresowanym resortom do wykorzystania. Ponadto odbyły się 2 zebrania naukowe na temat osnów dla potrzeb GI (J. Martusewicz) i oryginalnych konstrukcji reperów badań przemieszczeń (K. Tarnowski). W zebraniach prócz kolegów ze środowiska warszawskiego udział wzięli koledzy ze Śląska i Krakowa.

Członkowie Sekcji aktywnie uczestniczyli w XXXVI KNT SGP pt. "Instrukcje techniczne w aspekcie postępu technicznego". Konferencja ta odbyła się w dniach 24-26.10.1969 r. w Krakowie.

W listopadzie 1969 r. odbyło się w Warszawie posiedzenie komitetu organizacyjnego międzynarodowej konferencji krajów KDL poświęconej tematyce geodezji inżynierskiej. Jeden z 4 głównych referatów problemowych został zlecony K. Bramorskiemu. Ponadto przygotowanie materiałów źródłowych do pozostałych referatów podjęło się opracować dalszych czterech członków Sekcji GI (J. Gomiliszewski, W. Janusz 2x, W. Kłopociński, S. Płatek).

Publikacje pod winiętą sekcji

Staraniem Zarządu Sekcji w maju 1969 r. rozpoczyna się w Przeglądzie Geodezyjnym druk publikacji pod stałą winiętą "Z prac Sekcji Geodezji Inżynierskiej". Inauguruje je J. Martusewicz oryginalnym opracowaniem pt. "Zagadnienia decyzyjne przy zakładaniu tańcuchów triangulacyjnych dla potrzeb geodezji inżynierskiej".

Kontakty międzynarodowe - FIG

Oficjalni przedstawiciele Sekcji wzięli czynny udział w kilku międzynarodowych konferencjach o tematyce geodezji inżynierskiej: J. Martusewicz w Sofii, a S. Pachuta i T. Lazzarini w Karl-Marx-Stadt. Ponadto dwaj ostatni uczestniczyli w Sesji Komitetu Permanentnego FIG w Kopenhadze. Tamże T. Lazzarini został powołany na zastępcę przewodniczącego Komisji 6 FIG oraz przewodniczącego Grupy Studiów C pt. "Pomiary odształceń budowli i urządzeń, automatyzacja prac".

IV KADENCJA GI '70-72

Od XXIII Zjazdu w Gdyni w 1970 r. do XXIV Zjazdu w Łodzi w 1972 r.

Skład Zarządu:

przewodniczący	Tadeusz Lazzarini
v-ce przew.	Wojciech Janusz
sekretarz nauk.	Janusz Martusewicz
członkowie:	brak danych

Ogółem sekcja liczyła 41 członków.

Imprezy sygnowane przez Sekcję

Staraniem Zarządu Sekcji odbyło się w Warszawie w dniach 17-18 kwietnia 1970 r. posiedzenie komitetu organizacyjnego międzynarodowej konferencji pt. "Geodezja Inżynierska" z udziałem przedstawicieli Bułgarii, CSRR, Jugosławii, NRD i Węgier.

Konferencja ta odbyła się w dniach 29.09-4.10.1970 r. w Warszawie. Cztery główne referaty problemowe wygłosili I. Koren (Węgry): Obecne i oczekiwane zagadnienia GI; M. Herda (CSRR): Tolerancje w budownictwie a dokładność tyczenia; K. Bramowski: Przegląd wyników własnych oraz nowych metod GI; D. Müller (NRD): Zastosowanie GI w gospodarce. Konferencji towarzyszyła bardzo ciekawa wystawa prac z zakresu GI. Zorganizowano także liczne wycieczki, do Żelazowej Woli, Nieborowa, Wilanowa, a nawet do Gdańska.

Publikacje pod winiętą Sekcji

W okresie trwania kadencji w PG pod winiętą "Z prac Sekcji GI" ukazały się dwa artykuły.

- T. Lazzarini w numerze 8/1970 przedstawia nowy sposób ustalania punktów stałych w badaniach przemieszczeń pionowych, polegający na wspólnym wyrównaniu pomiaru pierwotnego i aktualnego.
- K. Juzwa & S. Mercik w numerze 11/1971 piszą o zagadnieniach pomiarowych transportu wewnętrznego opartego o dźwignice. Opracowanie to stało się załącznikiem serii wytycznych zadań geodezyjnych występujących w przemyśle i Instrukcji Geodezyjnej Ministerstwa Przemysłu Ciężkiego. Referat na temat "Wytycznych pomiarów i rektyfikacji suwnic i jezdni suwnicowych" wygłosili wspomniani autorzy na zebraniu naukowym Sekcji w dniu 26.03.1971 r. w Warszawie.

Ponadto na tematy GI w PG ukazało się 21 artykułów opracowanych przez 27 autorów, a także nowatorska i znacząca pozycja bibliograficzna W. Janusza "Obsługa geodezyjna budowli i konstrukcji" (PPWK 1971).

Kontakty międzynarodowe - FIG

W dniach 17-22 sierpnia 1970 r. T. Lazzarini reprezentował Sekcję na Sesji Komitetu Permanentnego FIG w Budapeszcie.

V KADENCJA GI '72-74

Od XXIV Zjazdu SGP w Łodzi w 1972 r.
do XXV Zjazdu w Warszawie w 1974 r.

Skład Zarządu:

przewodniczący	Tadeusz Lazzarini
v-ce przew.	
sekretarz naukowy	Janusz Martusewicz
członkowie -	brak danych

Liczba członków Sekcji:

W okresie kadencji przyjęto do Sekcji 9 osób, ogółem Sekcja liczy 50 członków.

Kierunki działania:

Sekcja kontynuuje działania szczegółowo sprecyzowane w poprzednich kadencjach. Szczególnie postanowiono jednak skoncentrować się na włączeniu do prac Sekcji kolegów z różnych oddziałów i kół zakładowych SGP.

Imprezy sygnowane przez Sekcję:

W okresie kadencji Sekcja była organizatorem, względnie współorganizatorem 3 konferencji i 8 zebrań naukowych, spotkań tematycznie związanych z GI, w tym:

- KNT pt. Kształtowanie i badanie kształtu chłodni kominowych - 15.11.1972 r. w Katowicach (bezpośrednim organizatorem konferencji była Politechnika Śląska; referaty wygłosili: W. Chański, J. Frenkiel, J. Kobiela, S. Mercik, A. Szczeciński, M. Żak).
- KNT pt. Geodezja inżynierska w procesie inwestycji i eksploatacji zakładów przemysłowych i budowli inżynierskich - 22-23.10.1973 w Opolu. Łącznie wygłoszonych zostało tam 21 referatów (8 dotyczyło przemysłu ciężkiego, 7 energetyki, 6 komunikacji). W konferencji uczestniczyło 21 gości zagranicznych z krajów KDL i Jugosławii, którzy wygłosili 5 referatów. W czasie konferencji zorganizowano także wystawę z zakresu geodezji kolejowej.
- W dniach 27-28.11.1973 r. odbyło się w Warszawie spotkanie poszczególnych grup Komisji 6. Na spotkaniu referaty wygłosili: T. Lazzarini, S. Pachuta i R. Kościelewski oraz L. Pęczek. Dla gości zagranicznych zostało zorganizowane zwiedzanie Warszawy, łącznie z obiektami, na których prowadzono ciekawsze prace geodezyjne. Przewodnikiem był J. Martusewicz.
- W odstępach dwumiesięcznych odbywały się zebrania Sekcji poświęcone sprawom organizacyjnym. Zwykle wygłaszane były na tych zebraniach referaty o tematyce GI.

Między innymi referaty wygłosili:

- W. Walesiak nt. prac geodezyjnych przy budowie Trasy Łazienkowskiej i Zamku Królewskiego,
- S. Mercik nt. tyczenia budowli o kołowym kształcie przekroju poziomego przy pomocy nowego przyrządu pomiarowego (4.3.1974)
- Zebranie z referatem E. Lammerhiert z NRF nt. budowy tunelu pod Łabą w Hamburgu,
- Zebranie wyjazdowe z referatem W. Hajdugi nt. prac geodezyjnych związanych z modernizacją Huty Lenina,
- Na kolejnych zebraniach referaty wygłosili: J. Kasowicz, M. Godlewski, W. Janusz, S. Pachuta.

Publikacje pod winiętą Sekcji:

W okresie kadencji w PG pod winiętą "Z prac Sekcji GI" ukazało się łącznie 6 artykułów. Pisali: W. Hajduga, W. Janusz (1972 i 1973), K. Juzwa & J. Weseli, E. Rolnik, W. Prószyński (1972 i 1973) & A. Ptaszyński.

Ponadto na tematy GI ukazało się w PG 28 artykułów opracowanych przez 41 autorów.

Kontakty międzynarodowe - FIG:

W grudniu 1972 r. kierownictwo Komisji 6 FIG przejmuje K. Bramorski, v-ce przewodniczącym zostaje L. Hallermann (...) Bonn, a sekretarzem W. Prószyński. Funkcje przewodniczącego Grupy C w tej Komisji pełni A. Płatek.

Ponadto K. Bramorski brał udział w konferencji roboczej Grupy A Komisji 6 w Sztokholmie oraz razem z T. Lazzarinim na sympozjum w Bonn poświęconym żyroteodolitom i ich zastosowaniu.

Z ramienia Sekcji GI W. Janusz uczestniczył w posiedzeniu Komisji 6 w Moskwie, zajmującej się tolerancjami budowlanymi.

VI KADENCJA GI '74-77

Od XXV Zjazdu w Warszawie w 1974 r.
do XXVI Zjazdu w Rzeszowie w maju 1977 r.

Skład Zarządu:

przewodniczący

Wojciech Janusz

v-ce przew.

Bogdan Ney

sekretarz nauk.

W. Walesiak

członkowie:

T. Lipiec

Stefan Mercik

Witold Prószyński

Stefan Przewłocki

Jan Śliwka

Mirosław Żak

Liczba członków:

W okresie kadencji skład osobowy Sekcji zwiększył się z 50 do 53 osób.

Kierunki działania:

Sekcja kontynuowała sformułowane w poprzednich kadencjach zadania. Głównie skoncentrowano się na szerokim informowaniu środowiska geodezyjnego o nowych metodach, instrumentach

i technologiach pomiarów geodezyjnych, służących bezpośrednio potrzebom budowy i eksploatacji różnych obiektów przemysłowych i technicznych.

Imprezy sygnowane przez Sekcję:

W okresie sprawozdawczym pod patronatem Sekcji organizowanych zostało 5 znaczących spotkań z zakresu GI:

- Międzynarodowe Sympozjum pt. "Geodezyjne pomiary odkształceń" - 22-24.09.1975 w Krakowie, zorganizowane jako pierwsze o tej tematyce - w ramach prac Grupy Studiów C (Pomiary odkształceń i automatyzacja procesów pomiarowych) Komisji 6 FIG. Głównym animatorem sympozjum był A. Płatek, przewodniczący tej Grupy Studiów. Referaty zgłoszone na sympozjum można podzielić na cztery grupy tematyczne: 1/ postęp w zakresie techniki pomiarowej, 2/ wyrównanie sieci obserwacyjnych i badanie stałości punktów odniesienia, 3/ statystyczno-geometryczna interpretacja przemieszczeń, 4/ wybrane zagadnienia z pomiarów odkształceń konstrukcji.
- W sympozjum uczestniczyło 112 osób, w tym 47 gości zagranicznych (referaty i dyskusje prowadzone były w oficjalnych językach FIG).
- Sympozjum pt. "Geodezyjna inwentaryzacja budowli i konstrukcji" - 23-24.10.1974 r. w Katowicach (Ośrodek Postępu Technicznego). Bezpośrednim organizatorem seminarium, na którym łącznie wygłoszono 20 referatów, przy udziale ok. 100 osób, była Politechnika Śląska (szczegółowe sprawozdanie S. Mercik PG 4/75).
- KNT pt. "Geodezja w gospodarce morskiej" - 14-16.11.1975 r. w Gdańsku. Bezpośrednim organizatorem konferencji była Główna Komisja Morska.
- Zebranie naukowe z referatem A. Przyjemskiego i W. Janusza nt. prac geodezyjnych przy budowie jazów na rzece Łabie i Wełtawie (W-wa 27.11.1975).
- Seminarium pt. "Optymalizacja sieci i metod pomiarów realizacyjnych" 6-7.01.1976 - bezpośrednim organizatorem seminarium był IGIK (referaty wygłosili B. Ney, M. Żak, J. Czaja, M. Gałda).
- Kursokonferencja pt. "Zastosowanie geodezji w hydrotechnice" - 4-6.06.1976 r. we Wrocławiu. Bezpośrednim organizatorem konferencji była AR we Wrocławiu.
- Ponadto zorganizowano 2 wycieczki techniczne do Elektrowni Koziencice połączone z wygłoszeniem referatów na temat budowy wielkich elektrowni i geodezyjnej obsługi montażu turbin. W wycieczkach tych brali także udział naczelni redaktorzy czasopism geodezyjnych KDL.

W roku 1974 r. staraniem środowiska wrocławskiego, a szczególnie Koła przy Politechnice Wrocławskiej i J. Rejmana, zorganizowana została I Jesienna Szkoła Geodezji (z czynnym udziałem m.in. J. Chwastka, B. Galosa, A. Hermanowskiego, W. Janusza, A. Langa, S. Milberta), nad którą w następnych latach patronat objęła Sekcja GI i która stała się stałym forum wymiany doświadczeń z zakresu GI nie tylko specjalistów wysoko uprzemysłowionego regionu, ale też z całej Polski i z zagranicy. Kolejne Szkoły odbyły się w roku 1975 i 1976. (Na III Szkole w Szklarskiej Porębie referaty m.in. wygłosili: A. Dorzak, K. Juzwa & S. Mercik, J. Czaja, A. Majde, M. Marcinkowski).

Publikacje pod winiętą Sekcji:

W okresie trwania kadencji w PG pod winiętą "Z prac Sekcji GI" ukazało się łącznie 12 artykułów opracowanych przez 16 autorów (J. Gorczyca, R. Hycner, C. Jankowski & A. Zaborowski, W. Janusz, W. Janusz & A. Przyjemski, T. Kośka & S. Przewłocki, S. Lisiewicz, S. Mercik, M. Szymczyk, W. Prószyński, M. Sołtys, J. Śliwka & A. Wolniewicz).

Ponadto na tematy GI ukazało się w PG 42 artykuły opracowane przez 55 autorów. Równocześnie z załem należy stwierdzić, że w roku 1976 PG zaprzestał prowadzenia oddzielnego działu sygnowanego winiętą Sekcji GI.

Kontakty międzynarodowe - FIG:

Na Kongres FIG w Waszyngtonie w roku 1974 członkowie Sekcji GI (J. Czaja, J. Gocał, W. Hajduga, B. Ney, A. Płatek, M. Żak), przygotowali łącznie 7 referatów. W tym też roku funkcję przewodniczącego Komisji 6 FIG po ustępującym K. Bramorskim przejął H. Leśniok, a funkcję sekretarza W. Prószyński.

Na Międzynarodowej Konferencji pt. "Geodezja inżynierska w budownictwie" (23-24.10.1974) - Družba - Bułgaria) referaty wygłosili W. Janusz i H. Osys.

"Kadencja polska" w Komisji 6 skończyła się na posiedzeniu Komitetu Permanentnego FIG w Helsinkach w dniach 16-20 czerwca 1977 r. Na spotkaniu tym prof. Henryk Leśniok został wyróżniony dyplomem uznania (Certificat d'Appreciation) za wyróżniającą się pracę na rzecz Federacji. Działanie tych kolegów jak i aktualnego Zarządu Sekcji przyczyniło się do zakwalifikowania na kongres w Sztokholmie w roku 1977 sześciu polskich referatów jako "invited" (zaproszonych)", co stanowiło zarazem 30% wszystkich wygłoszonych referatów z zakresu GI.

Inne wydarzenia związane z GI

Na rynku księgarskim ukazały się znaczące i oczekiwane pozycje zagadnień GI:

- Praca zbiorowa pod redakcją W. Lipińskiego, Pomiar specjalne, Tom I, II (wyd. IV), PPWK W-wa 1974,
- A. Żurowski, Pomiar geodezyjne w budowie dróg, lotnisk i mostów, WKŁ 1975, Warszawa,
- M. Poczubutt-Odlanicki, Geodezja - podręcznik dla studentów inżyniersko-budowlanych.

VII KADENCJA GI '77-80

Od XXVI Zjazdu w Rzeszowie w 1977 r.
do XXVII Zjazdu w Gdańsku w 1980 r.

Skład Zarządu:

przewodniczący	Wojciech Janusz		
v-ce przew.	Janusz Martusewicz		
sekretarz nauk.	Bogdan Prószyński		
członkowie	Józef Beluch	Michał Gałda	Stefan Mercik
	Stefan Przewłocki	Bogdan Stępień	Mirosław Żak

Kierunki działania

Sekcja kontynuowała sformułowane w poprzednich kadencjach zadania.

Imprezy sygnowane przez Sekcję

W okresie sprawozdawczym przy współudziale, względnie pod patronatem Sekcji zorganizowane zostały następujące konferencje i seminaria:

- KNT pt. "Zastosowanie techniki laserowej w geodezji" (18-19.10.1977), na której wygłoszonych zostało 15 referatów (S. Pachuta, R. Kościelewski, A. Gutowski & R. Siatkowski, E. Pocięcha, J. Janecki, Z. Majdanowa, J. Butowtt, J. Ziuzia, M. Kasper, L. Spyra & M. Żak, R. Nowicki & A. Wyra, A. Jarzymowski & M. Józwick, B. Sinderowicz, Z. Zawadzki, A. Dzierżęga).
- KNT pt. Geodezyjna obsługa budownictwa przemysłowego (Katowice 14-16.10.1977), na której wygłoszono 45 referatów opracowanych zarówno przez geodetów jak i specjalistów z zakresu budownictwa. (Bezpośrednimi organizatorami byli ZO ZGP K-ce i OPGK K-ce; z członków Sekcji GI referaty wygłosili m.in. J. Czaja, M. Gałda, J. Gocal, W. Hajduga, W. Janusz, K. Juzwa, S. Mercik, B. Ney, D. Pisarczyk, A. Płatek, S. Szancer, M. Żak).

Ponadto środowisko wrocławskie zorganizowało kolejne 3 Jesienne Szkoły Geodezji, a śląskie bazujące na Politechnice Śląskiej i Kole Terenowym w Gliwicach 23 zebrania naukowe z zakresu GI, z udziałem prelegentów z Kakowa, Warszawy i Bratysławy.

Odnotać też należy udane próby przedstawienia zagadnień geodezji inżynierskiej na konferencjach organizowanych przez PZITB i SITPH (VI Międzynarodowa KNT pt. Konstrukcje metalowe - S. Mercik - K-ce maj 79; VI sympozjum pt. Badanie przyczyn i zapobieganie awariom w budownictwie - S. Mercik - Szczecin - wrzesień '80; I i II seminarium pt. Suwnice hutnicze - K. Juzwa - Zabrze - maj 78 oraz K. Juzwa & K. Borkowy - czerwiec '79; KNT PZITB pt. Problemy budownictwa stalowych hal i budynków szkieletowych na terenach górniczych - Zabrze 1980 - K. Juzwa).

Publikacje z zakresu GI:

W roku 1977 PG zaprzestaje prowadzenia odrębnego działu poświęconego GI, pomimo iż publikuje artykuły wyraźnie ukierunkowane na tę specjalność jak np. dotyczące wyników badań

zwisu przewodów w liniach napowietrznych wysokiego napięcia (J. Felmana), czy wyznaczania zmian nachylenia wysokich budowli (W. Janusz).

Kontakty międzynarodowe - FIG:

Na II Sympozjum pt. Geodezyjne pomiary odkształceń w roku 1978 w Bonn w materiałach konferencyjnych znalazły się łącznie 23 referaty z Polski (wygłoszonych zostało 20, w tym 18 przez członków Sekcji GI). (S. Cacoń, Chwastek & N. Malinowski, J. Czaja, J. Gocał, W. Janusz, K. Juzwa & S. Mercik, I. Laudyn, T. Lazzarini, J. Martusewicz, B. Ney, R. Nowak & M. Żak, S. Pachuta, A. Płatek, S. Szancer, Sobierajski * M. Żak, J. Wędzony, A. Żurowski).

Inne wydarzenia związane z GI

- T. Lazzarini: Geodezyjne pomiary odkształceń i ich zastosowanie w budownictwie, PPWK, Warszawa 1961,

- T. Lazzarini, Geodezyjne pomiary przemieszczeń budowli i ich otoczenia, PPWK, Warszawa 1977,

Praca zbiorowa: Geodezja inżynierska, tom I, PPWK, Warszawa 1979.

VIII KADENCJA GI '80-83

Od XXVI Zjazdu w Gańsku 1980

do XX VII Zjazdu w Krakowie 1983

Skład Zarządu:

przewodniczący

Wojciech Janusz

v-ce przew.

Witold Prószyński

sekretarz nauk.

Janusz Martusewicz

członkowie:

Józef Gocał

Stefan Mercik

Daniel Pisarczyk

Stefan Przewłocki

Alfred Przyjemski

Bohdan Stępień

Kierunki działania:

Za główne zadanie Sekcji w okresie trwania kadencji przyjęto przygotowanie i przeprowadzenie KNT pt. Nowe techniki w geodezji inżynierskiej. Gwałtowne pogorszenie się sytuacji gospodarczej w kraju, a zwłaszcza frontu inwestycyjnego, zmniejszyło, zwłaszcza wśród decydentów, zainteresowanie zagadnieniami GI i w konsekwencji uniemożliwiło realizację tego zamierzenia.

W tej sytuacji działalność Sekcji sprowadziła się do indywidualnych starań członków Sekcji o podtrzymanie dobrego imienia "polskiej szkoły" geodezji inżynierskiej na arenie międzynarodowej.

W "Przeglądzie Geodezyjnym" ukazało się w okresie trwania kadencji ok. 24 artykułów ściśle związanych z tematyką GI (m.in. W. Janusz, J. Janusz, J. Kwiecień & K. Kłosowski, J. Niebylski, S. Lisiewicz).

Nakładem wydawnictwa Biblioteka Oceanografii i Hydrologii ukazała się w roku 1980 monografia A. Żurowskiego pt. "Pomiary geodezyjne w budownictwie morskim", a w wydawnictwie WMA w roku 1982 II znacznie rozszerzone wydanie "Wytycznych wykonania pomiarów suwnic i jezdni suwnicowych" (autorzy K. Juzwa i S. Mercik).

Kontakty międzynarodowe - FIG:

Na sympozjum Komisji 6 FIG w Zurichu w 1980 r. połączonym z VII Międzynarodowym Kursem Pomiarów Inżynierskich referat na temat morskich budowli hydrotechnicznych wygłosił A. Żurowski. (Drugi referat nadesłali W. Dąbrowski i A. Wanic).

Na III Międzynarodowym Sympozjum Grupy Studiów C Komisji 6 (FIG w Budapeszcie w sierpniu 1982 pt. Geodezyjne pomiary odkształceń. I sympozjum w roku 1975 w Krakowie, II sympozjum w roku 1978 w Bonn) - ze strony polskiej wygłoszonych zostało ogółem 11 referatów, z tego 5 przez członków Sekcji GI. (A. Płatek - przewodniczący Grupy Studiów C, S. Pachuta, A. Żurowski, H. Kowalski, M. Żak, W. Kielbasiewicz 2x & N. Malinowski, B. Dżegniuk & Z. Niedojadło, J. Gocał, M.K. Szacherska & E. Oziewicz, K. Fiedler).

Na seminarium Katedry Geodezji SVST we wrześniu 1982 roku w Bratysławie referat na temat pomiarów jezdni suwnicowych wygłosił K. Juzwa.

Środowisko wrocławskie w dniach 11-13 września 1980 r. zorganizowało już VII Jesienną Szkołę Geodezji pt. Geodezja w budownictwie. Ogółem wygłoszono 21 referatów.

IX KADENCJA GI '83-86

Od XXVIII Zjazdu w Krakowie 1983 r.

do XXIX Zjazdu w Olsztynie 1986 r.

Skład Zarządu

przewodniczący Wojciech Janusz

v-ce przew.

sekretarz naukowy

członkowie - brak danych

Kierunki działania

Podobnie jak w poprzedniej kadencji działalność Sekcji sprowadziła się do indywidualnych starań członków Sekcji o podtrzymanie dobrego imienia "polskiej szkoły" geodezji inżynierskiej na konferencjach i sympozjach krajowych i zagranicznych. Między innymi były to:

* VII Międzynarodowa KNT pt. Konstrukcje metalowe organizowana przez Komitet Inżynierii Łądowej i Wodnej PAN oraz PZITB w Gdańsku - maj 1984 (referaty m.in. wygłosili B. Borkowy, K. Juzwa, W. Laska, S. Mercik).

* VI Ogólnopolskie Sympozjum PTFiT w Krakowie, 10-12.09.1984 r. nt. Fotogrametria i teledetekcja w zagadnieniach inżynierskich (z członków sekcji GI czynny udział wzięli: K. Juzwa, A. Majde, S. Mercik).

* IV Międzynarodowe Sympozjum Grupy studiów C - komisji 6 FIG pod kierownictwem A. Płatka od 9 do 16.06.1985 r. w Katowicach (IV International Symposium on Deformation Measurements; z członków Sekcji GI czynny udział wzięli: S. Cacoń, J. Gocał, W. Janusz, B. Ney, S. Pachuta, S. Szancer, M. Żak, A. Żurowski),

* Seminarium CSVTS (Słowackiego Stowarzyszenia Geodetów i Kartografów) w Koszycach w listopadzie 1985 (czynny udział K. Juzwa).

Ponadto odnotować należy liczny czynny udział członków Sekcji GI w kolejnych seminariach V i VI nt. "Optymalizacja pomiarów geodezyjnych" organizowanych przez Instytut Geodezji Gospodarczej - Politechniki Warszawskiej i koordynatora resortowego Programu Badań Podstawowych MEN prof. Henryka Leśnioka, a także w konferencji Zakładów Geodezji Wydziałów Budownictwa i Architektury Wyższych Szkół Technicznych zorganizowaną przez katedrę kierowaną przez prof. S. Przewłockiego w czerwcu 1983 w Łodzi.

X KADENCJA GI 1986-1989

Od XXIX Zjazdu w Olsztynie 1986 r.

do XXX Zjazdu w Legnicy 1989 r.

Skład Zarządu:

przewodniczący Witold Prószyński (Pol. Warszawska)

v-ce przew. Józef Czaja (AGH)

członkowie Stefan Cacoń (AR Wrocław)

Wojciech Janusz (IGIK)

Kazimierz Juzwa (Pol. Śląska)

Irmína Laudyn (PPWK)

Stefan Marcik (Pol. Śląska)

Adam Żurowski (Pol. Gdańska)

Liczba członków Sekcji:

W dniu 30.09.1986 r. Sekcja poniosła dotkliwą stratę - zmarł prof. Tadeusz Lazzarini, wybitny teoretyk i znakomity praktyk, twórca nowoczesnych metod wyznaczania przemieszczeń, założyciel i długoletni przewodniczący Sekcji GI. Swoją działalnością dydaktyczną i wydawniczą wpłynął znacząco na rozwój geodezji inżynierskiej.

W okresie trwania kadencji liczba członków Sekcji wzrosła z 43 do 46 osób. Biorąc pod uwagę miejsca zamieszkania członków Sekcji, z przykrością należy stwierdzić, że nie jest on proporcjonalny do regionów kraju o potencjalnym zapotrzebowaniu na specjalistów z zakresu GI. Najliczniej reprezentowani są mieszkańcy Warszawy i jej najbliższych okolic (23 osoby): {P. Bednarz, A. Hermanowski, W. Janusz, K. Czyż-Kamińska, J. Kasowicz, W. Kłopotniński, I. Laudyn, H. Leśniok, R. Malawski, J. Martusewicz, B. Ney, S. Pachuta, M. Pękalski, E. Pianko, W. Prószyński, Z. Rurkiewicz, T. Sosnowski, C. Szela, Z. Świeściak, K. Tarnowski, W. Walesiak, J. Wernik, S. Zykubek}, następnie Kraków (9 osób: J. Beluch, J. Czaja, J. Gocał, J. Gorczyca, W. Hajduga, F. Rola, A. Płatek, M. Sołtys, S. Wojtas), Śląsk (6 osób: K. Borkowy, K. Juzwa, A. Majde, S. Mercin, S. Szancer, J. Śliwka), Gdańsk (2 osoby: M. Żak, A. Żurowski), po jednej osobie z Łodzi (S.

Przewłocki), Opola (D. Pisarczyk), Radomia (T. Lipiec), Rzeszowa (M. Gałda), Sanoka (Z. Koziarz) i Wrocławia (S. Cacoń). Prawie 70% członków sekcji stanowią pracownicy wyższych uczelni. Świadczy to o potrzebie bardziej ekspansywnej działalności Zarządu Sekcji na rzecz powiększenia składu osobowego Sekcji o pracowników przedsiębiorstw geodezyjnych na co dzień parających się zadaniami GI.

Kierunki działania:

Biorąc powyższe pod uwagę oraz postanowienia XXIX Zjazdu SGP Zarząd X kadencji GI postanowił ukierunkować działalność na:

- inicjowaniu wymiany informacji i doświadczeń w zakresie GI,
- ułatwianiu nawiązywania kontaktów pomiędzy geodetami o zainteresowaniach GI,
- uczestniczeniu w koordynacji badań naukowych prowadzonych w różnych ośrodkach naukowo-badawczych,
- reprezentowaniu branży geodezyjnej na imprezach naukowych i technicznych innych kierunków i specjalności,
- udzielaniu pomocy swoim członkom w staraniach o udział w zagranicznych imprezach naukowo-technicznych oraz w publikowaniu osiągnięć w czasopiśmie specjalistycznych.

Pod względem merytorycznym szczególną uwagę zwrócono na:

- nowe instrumenty i technologie pomiarowe w GI,
- komparację sprzętu w pomiarach o wysokiej precyzji,
- wprowadzenie osiągnięć informatyki do GI,
- obsługę geodezyjną dużych inwestycji,
- wykorzystanie geodezyjnych zasobów informacji o parametrach geometrycznych eksploatowanych budowli i urządzeń przemysłowych,
- modernizację programów nauczania geodezji inżynierskiej.

Zalecono członkom Sekcji jak najliczniejszy udział w krajowych i zagranicznych imprezach mających związek z problematyką GI i przekazywaniu z nich wyczerpujących informacji merytorycznych na posiedzeniach Sekcji i na łamach PG.

Imprezy sygnowane przez Sekcję

Z inicjatywy Zarządu Sekcji, względnie pod protektorem Sekcji zorganizowano 5 konferencji i seminariów oraz 2 zebrania organizacyjne. W szczególności:

- KNT pt. Geodezja dla potrzeb elektrowni jądrowych - Żarnowiec 1986,
- Ogólnopolskie sympozjum z udziałem gości zagranicznym głównie z Holandii, pt. "Obsługa pomiarowa nawierzchni kolejowych" Jaszowiec 1986 (bezpośredni organizator - Koło SGP Przy Śląskiej DOKP),
- seminarium Sekcji GI z udziałem gości zagranicznych pt. "Geodezyjna obsługa mostów i wiaduktów" - Gliwice 1987 (bezpośredni organizator - Zakład Geodezji Politechniki Śląskiej),
- III KNT pt. Analiza i interpretacja geodezyjnych pomiarów deformacji; 5-7.11.1987 r., Polanica Zdrój (bezpośredni organizator AR we Wrocławiu). W ramach konferencji zorganizowana została wycieczka techniczna na Strzeliniec, "dyskusja okrągłego stołu" oraz spotkanie towarzyskie. (Ogółem zakwalifikowano do wygłoszenia i druku 35 referatów opracowanych przez: J. Bauer & R. Sołoducha, S. Pachuta, S. Pachuta & K. Ćmielewski & J. Kuchmister, A. Żurowski, I. Laudyn, M. Wróblewski, G. Jakob, J. Czaja, G. Milev, T. Barbacki, S. Przewłocki & A. Tarabichi, S. Mercik, S. Cacoń & B. Košťak, B. Košťak, W. Laska, K. Fiedler, M. Kowalczyk & J. Szczurek, P. Bednarz & S. Przewłocki & A. Ragonowicz, J. Sobolewski, J. Dziwański, J. Gorczyca, A. Lenczewski, W. Kielb, A. Baławejder & J. Kowalski & T. Morsli & S. Serafin, T. Reszka & J. Wencewicz, W. Prószczyński, I. Ubysz, S. Lisiewicz, A. Borkowski & J. Cieśla & T. Kowalczyk, R. Malarski, J. Mróz, A. Stablewski, R. Kadaj 2x, J. Gil, B. Kontny, B. Świątek & G. Kopiejewski).

* Ogólnopolskie seminarium Sekcji GI i specjalistów z zakresu budownictwa, hutnictwa i budowy maszyn pt. "Wykorzystanie metod geodezyjnych i fotogrametrycznych w budowie i utrzymaniu szynowego transportu wewnętrznego" Gliwice 7-9 kwietnia 1988 r. (bezpośredni organizator Zakład Geodezji Politechniki Śląskiej i KT SGP Gliwice). W ramach seminarium

zorganizowane też zostały dwie wycieczki techniczne do Huty Katowice i Huty Bobrek, wystawa sprzętu firmy Wild oraz międzybranżowa dyskusja "przy okrągłym stole" oraz spotkanie towarzyskie i spektakl w operetce. (Referat problemowy wygłosił K. Juzwa, ponadto 25 referatów wygłosili: M. Krzeszowski, W. Hajduga, W. Pawłowski, L. Pitoń, S. Przewłocki, W. Anigacz, R. Kościelewski, Z. Czerski, L. Denkowski - SliTPH, M. Gallos - PZITB, M. Gruszka - SIPM, W. Pilich - SIMP, A. Miernik - SliTPH, A. Niemiec, J. Sieczkowski PZITB, Z. Bodarski PZITB, J. Głębik PZITB, Z. Pajak PZITB, J. Kwiecień, M. Grala, G. Krawczyk, S. Mercik).

* Seminarium Sekcji GI z udziałem gości zagranicznych pt. "Zagadnienia geodezyjne i metrologiczne związane z budową nowego mostu i przejścia granicznego w Cieszynie" połączone ze zwiedzaniem budowy - Cieszyn 11.04.1989 r.

Ponadto członkowie Sekcji przedstawiali zagadnienia GI na KNT innych branż i specjalności, a w szczególności:

* VII Ogólnopolskie sympozjum PTFiT pt. "Fotogrametria i teledetekcja na terenach górniczych - Kraków 1987.

* XXXIII KN KILiW i PZITB w Krynicy 1987 (referat na temat współdziałania służb budowlanych i geodezyjnych wygłosili: S. Mercik i K. Juzwa),

* IV KNT KILiW i PZITB pt. "Budownictwo na terenach górniczych" w Kamieniu k. Rybnika (referaty wygłosili K. Juzwa i S. Mercik).

Kontakty międzynarodowe:

VII International symposium industrial planning engineering and construction under extreme circumstances - organizowane przez International Council for Building (CIB) - maj 1986 - Espoo Finlandia (referat K. Juzwa).

Konferencja pt. "Inżynierska Geodezja" - organizowana przez Savez Geodetskih Inzenjera i Geometry Jugoslavije - Pristina maj 1988, oficjalnymi reprezentantami SGP byli: K. Czarnecki - przew. delegacji, A. Jarzymowski, K. Juzwa (referat), H. Rak.

KNT z okazji 50 lecia SVTS w Bratysławie (m.in. dyplomy i medale honorowe Szkoły uzyskali: K. Juzwa, S. Mercik, S. Przewłocki).

XI KADENCJA GI 1989-1992

Od XXX Zjazdu w Legnicy 1989 r.
do XXXI Zjazdu w Białymstoku 1992 r.

Skład Zarządu:

przewodniczący
v-ce przew.
członkowie

Witold Prószyński (Pol. Warszawska)

Józef Czaja (AGH)

Stefan Cacoń (AR Wrocław)

Kazimierz Juzwa (Pol. Śląska)

Stefan Mercik (Pol. Śląska)

Wojciech Janusz (IGIK)

Irmína Laudyn (PPWK),

Adam Żurowski (Pol. Gdańska)

Stan osobowy Sekcji:

W dniu 22.02.1992 r. zmarł prof. Andrzej Hermanowski, jeden z założycieli Sekcji i aktywny jej działacz. Dwie osoby zostały skreślone ze względu na brak nawiązania z nimi jakiegokolwiek kontaktu. Stan osobowy Sekcji na dzień 30 kwietnia 1992 r. wynosił 43 osoby.

Kierunki działania:

Kontynuowano działalność zgodnie z założeniami podanymi w poprzedniej kadencji.

Imprezy organizowane przez Sekcję:

Konwersatorium pt. Metody pomiarów chłodni kominowych, 25.04.1991 r. w Gliwicach. Główne tezy dyskusji to:

- jakie elementy czy cechy płaszcza chłodni powinny być przedmiotem obserwacji i pomiaru,
- pożądana przestrzenno-czasowa gęstość obserwacji i pomiaru w świetle znanych czy odgadywanych przyczyn dotychczasowych katastrof chłodni,
- waloryzacja różnych metod obserwacji i pomiaru technicznego, z punktu widzenia dokładnościowego i ekonomicznego.

Ożywiona dyskusja z udziałem znanych specjalistów z zakresu projektowania, pomiarów i utrzymania chłodni wyjaśniła wiele kontrowersji związanych z generalnym tematem konwersato-

rium. Udział w nim wzięły 42 osoby. Bezpośrednim organizatorem spotkania był Zakład Geodezji Pol. Śl. i prof. Andrzej Majde.

Kontakty międzynarodowe:

- Konferencja pt. "Geodeticke prace v prumyslove aglomeraci" - Janske Koupele (Czechosłowacja) 3-6.12.1989; konferencja organizowana wspólnie przez SGP i CSVTS (bezpośredni organizatorzy ZO SGP i OPGK Katowice, a ze strony czeskosłowackiej Trinecke Železary VRSR; Materiały wydane zostały w języku polskim i czeskim; wygłoszone zostały 23 referaty, autorzy polscy: J. Bednarczyk, L. Bizon, K. Borkowy, M. Goncarz, Z. Górecka, J. Haliński, K. Juzwa, A. Kępka, F. Matuszek, G. Olej, A. Przewdzin, H. Rak, E. Stopa, E. Śliwińska).
- Seminarium pt. "Geodeticke pracepri vystavbe a prevadze dialnicnych objektov" - Liptovsky Jan 8-10.10.1990 (referat wygłosili K. Juzwa & W. Laska).
- XIX Congres FIG - Helsinki 10-19.06.1990 r.

Inne wydarzenia związane z GI:

W roku 1990 nakładem wydawnictwa PPWK Warszawa ukazał się I tom z dawna oczekiwanej monografii (praca zbiorowa) pt. Geodezja inżynierska.

XII KADENCJA GI 1992-1995

Od XXXI Zjazdu w Białymstoku 1992 r.

do XXXII Zjazdu w Kaliszu 1995 r. (stan na dzień 30 maja 1994 r.)

Skład Zarządu:

przewodniczący	Kazimierz Juzwa (Pol. Śląska)	
członkowie	Stefan Cacoń (AR Wrocław), Marian Pękalski (Pol. Warsz.) Klemens Tarnowski	Irmina Laudyn (PPWK) Witold Prószyński (Pol. Warsz.)

Stan osobowy sekcji:

W dniu 17.03.1994 r. zmarł doc. dr inż. Stefan Szancer, długoletni członek Sekcji, mający w swym dorobku znaczne osiągnięcia naukowe w problematyce geodezji inżynierskiej oraz w działalności organizacyjnej i kształceniowej dla śląskiego środowiska geodezyjnego.

O skreślenie z ewidencji ze względu na przejście na emeryturę i zły stan zdrowia prosił kol. Zbigniew Koziaż. Akces do Sekcji zgłosiło 29 osób. Uwzględniając powyższe, stan osobowy Sekcji na dzień 30 maja 1994 r. wynosił 70 osób (lista w załączeniu).

Kierunki działania:

Od roku 1991 Sekcja Geodezji Przemysłowej PAN, kierowana przez prof. Stanisława Pachutę, pozyskuje do swojego grona zdecydowaną większość dotychczasowych członków Sekcji FI SGP. Działanie na forum PAN stało się atrakcyjne nie tylko ze względu na rangę instytucji i możliwość kontaktu na zebraniach plenarnych z szerszym gronem samodzielnych pracowników naukowych innych specjalności geodezyjnych nie będących członkami SGP, ale też na możliwość zorganizowanego działania w specjalistycznych zespołach roboczych, a w szczególności:

- Zespole I Geodezji Górniczej,
- Zespole II Geodezji Inżynierskiej,
- Zespole III Geodezja w Budownictwie,
- Zespole IV Instrumentoznawstwo Geodezyjne.

W tej sytuacji postanowiono:

- 1) ściśle współpracować z Sekcją Geodezji Przemysłowej PAN w zakresie organizacji konferencji naukowo-technicznych i sympozjów oraz seminariów o zasięgu krajowym. Przewodniczący Sekcji GI SGP został wybrany na jednego z v-ce przewodniczących Sekcji GP PAN, a przewodniczącymi komisji roboczych w Sekcji GP PAN zostali obecni, względnie byli członkowie zarządu Sekcji GI SGP.

Za dalsze priorytetowe kierunki działania Sekcji GI SGP uznano:

- 2) organizowanie seminariów, konwersatoriów, względnie spotkań dyskusyjnych ze specjalistami innych branż korzystających z usług geodezji inżynierskiej, a także prezentowania na imprezach naukowo-technicznych tych branż zagadnień GI,

- 3) zgodnie z dotychczasową tradycją - zajęcie się transponowaniem osiągnięć geodezji inżynierskiej do możliwie najszerszego grona geodetów zajmujących się na co dzień obsługą budowli i urzędzeń przemysłowych,
- 4) podjęcie starań o nowelizację odpowiednich przepisów prawnych oraz instrukcji i wytycznych pomiarowych dotyczących GI,
- 5) współdziałanie w zakresie modernizacji programów nauczania geodezji na kierunkach niegeodezyjnych, ze szczególnym uwzględnieniem wydziałów budownictwa lądowego,
- 6) odnowienie, względnie utrwalenie kontaktów z zagranicznymi sekcjami geodezji inżynierskiej, a w szczególności z bezpośrednimi sąsiadami Polski.

Zadania te realizowano następująco:

Wspólnie z Sekcją Geodezji Przemysłowej Komitetu Geodezji PAN oraz wymienionymi dalej zarządami oddziałów SGP i jednostkami geodezyjnymi uczelni, zorganizowanych zostało 5 ogólnokrajowych konferencji i seminariów z czynnym udziałem gości zagranicznych i przedstawicieli innych branż.

W szczególności były to:

- KNT pt. Aktualne problemy dydaktyczne i naukowo-badawcze w geodezji budowlanej; 18-18.09.1992 r. w Kaczarnicy k. Rzeszowa. Wygłoszonych zostało 20 referatów, w tym 3 referaty zagraniczne, opracowane łącznie przez 28 autorów. W ramach konferencji odbyło się też spotkanie pracowników katedr wydziałów niegeodezyjnych. Bezpośrednim organizatorem konferencji był Zakład Geodezji kierowany przez doc. M. Gałę. Materiały z konferencji opublikowane zostały w Zeszytach Naukowych Politechniki Rzeszowskiej. (Autorzy referatów: A. Andrzejewski, E. Bajkowska, B. Besztak, H. Bryś, M. Czochoński, M. Gałę, J. Gil, R. Grabowski, Z. Jurczyk, K. Juzwa, R. Kadaj, I.N. Kmiotko, G. Kowalski, W. Laska, W.O. Lityński, S. Mercik, W. Mucha, A. Ostrowski, W. Pawłowski, L. Pianowski, S. Przewłocki, R.S. Sidoryk, K. Szmal, P. Szota, B. Wołski, J. Zurek).
- KNT pt. Problemy automatyzacji w geodezji inżynierskiej, 15-16 marca 1993 r. w Warszawie. Wygłoszonych zostało 28 referatów, w tym 5 referatów zagranicznych, opracowanych przez 46 autorów. Bezpośrednimi organizatorami konferencji byli S. Pachuta i W. Pachuta PAN, SGP oraz Zarząd Topograficzny WP. Wydanie materiałów w znacznym stopniu sponsorował Zakład Miernictwa Górniczego w Katowicach. (Autorzy referatów: S. Pachuta & A. Pachuta, M. Żak, R. Rus, J. Urbański & W. Morgaś, S. Przewłocki & W. Pawłowski, W. Janusz, H. Bryś & K. Godek & J. Szczurek & P. Szota, K. Ćmielewski, J. Kuchmister, M. Józwiak, B. Kindratski & A. Kyczma, B. Sołogub, K. Juzwa & Z. Z. Jurczyk, M. Żak, A. Pachuta, S. Latoś, A. Kyczma & E. Charczenko, A. Banachowicz, S. Przewłocki & Z. Andrzejewski, J. Zelenyj, J. Szczurek & K. Godek, K. Godek & D. Świątniewska, S. Latoś, R. Malarski & M. Woźniak & A. Wróbel & P. Podlasiak, W. Odziemczyk, M. Smółka, E. Preweda, J. Janusz, S. Latoś, J. Wasilewski, A. Kaliński).

* KNT pt. Stan i kierunki rozwoju aparatury geodezyjnej i monitoringu środowiska, 21-22 maja 1993 r. w Turawie k/Opola. Na trzech sesjach poświęconych aparaturze geodezyjnej, metodom pomiarów geodezyjnych i monitoringowi środowiska wygłoszonych zostało 29 referatów opracowanych przez 37 autorów. Konferencji towarzyszyła bogata wystawa sprzętu geodezyjnego, reprezentowanego m.in. przez firmy Leica, Topcon, AGA. Bezpośrednimi organizatorami konferencji byli ZO SGP w Opolu oraz prof. D. Pisarczyk i W. Sosoń.

Wydanie materiałów w znacznym stopniu sponsorował Zakład Miernictwa Górniczego w Katowicach. (Autorzy referatów: N. Barlik, H. Bryś, S. Cacoń, K. Czerwiński, K. Ćmielewski, A. Dzieżęga, J. Fortuna, M. Figurski, K. Godek, W. Jasiewicz, A. Klewski, M. Kość, H. Kowalski, L. Korzonkiewicz, J. Kuchmister, L. Kujawa, J. Lamparski, S. Latoś 2x, R. Malarski, Z. Mazli, K. Mąkowski, A. Mroczek, J. Śledziński, S. Pachuta, A. Pachuta 3x, M. Pałys, W. Pawłowski, S. Pietrek, M. Piraszewski, L. Pitoń, D. Pisarczyk, R. Preuss, S. Przewłocki 2x, J. Rogowski, R. Sołoduha, M. Walesiuk, M. Woźniak).

* KNT pt. Geodezja Budowli i środowiska, połączona z konferencją katedr (jednostek) geodezyjnych wydziałów niegeodezyjnych 23-24.09.1993 r. w Ryni k. Warszawy. Wygłoszonych zostało 16 referatów opracowanych przez 24 autorów. bezpośrednim organizatorem konferencji

był Zakład Pomiarów Inżynierskich Instytutu Dróg i Mostów Politechniki Warszawskiej i A. Walczak. (Autorzy referatów: Z. Andrzejewski, Z. Bielecki, H. Bryś, J. Butowtt, K. Będkowski, J. Gil, J. Goławski, M. Jankowska, W. Karzszkiewicz, A. Klewski, K. Korczyński, D. Korpetta, S. Lisiewicz, H. Olenderek, A. Nowiski, M. Pałys, S. Przewłocki, W. Pawłowski, B. Wolski, E. Wyczałek).

* KNT pt. Metody geodezyjne w procesach sterowania antropocentrycznych zmian środowiska, 14-16.10.1993 r. w Sobótce k. Wrocławia, w ramach tradycyjnie organizowanej przez środowisko wrocławskie już 13 Jesiennej Szkoły Geodezji. Tym razem bezpośrednim organizatorem konferencji była Katedra Geodezji i Fotogrametrii AR we Wrocławiu, kierowana przez prof. E. Blum-Krzywicką będącą zarazem przewodniczącą komitetu organizacyjnego; sekretarzem konferencji był A. Klimek. Akademia Rolnicza sponsorowała też wydanie materiałów konferencyjnych w okolicznościowym Zeszytach Naukowym. Na 10 sesjach wygłoszono łącznie 46 referatów, w tym 5 przez gości zagranicznych. (Autorzy referatów: K. Ćmielewski, J. Bac-Bronowicz, A. Bobojć, J. Bosy, A. Bronowicz, H. Bryś, S. Cacoń, W. Celetij, T. Chevtchenko, J. Chwastek, M. Czocharński, M. Czocharńska, A. Dudek, A. Dulcew, B. Gacewicz, J. Gil, P. Gołuch, J. Gorczyca, V. Hanzel, M. Janowska, K. Juzwa, A. Klimczak, A. Klimczak, H. Klimczak, W. Kluczewski, M. Klukwa, A. Kożuchowski, B. Kontny, G. Kopijewski, M. Kowalczyk, T. Kowalczyk, G. Kowalski, H. Kowalski, W. Krzyżanowski, E. Krzywicka-Blum, J. Kuchmister, A. Kyczma, J. Lamparski, K. Makolski, R. Malarski, Z. Marcinkowski, J. Mikołajczak, M. Naglewski, B. Ney, E. Nowak, E. Osada, S. Oszczak, A. Świątkiewicz, W. Parzonka, R. Preuss, S. Przewłocki, J. Rejman, P. Romanyszyn, Z. Rzepecka, Z. Rzepka, S. Serafin, M. Smółka, O. Svbenky, E. Tomiczak, M. Trojanowicz, A. Wasilewski, J. Weigel, R. Wilczyński, J. Woźniak, M. Woźniak, W. Wróbel, B. Załęska-Świątkiewicz, F. Zabłocki).

* Seminarium pt. Wykorzystanie metod geodezyjnych w zabezpieczaniu obiektów budowlanych zlokalizowanych na terenach górniczych i nieustabilizowanych, 22.10.1993 r. w Katowicach. W seminarium wzięli czynny udział specjaliści z zakresu budownictwa na terenach górniczych, mechaniki budowli i komunikacji. Seminarium towarzyszyła wystawa sprzętu geodezyjnego i programów komputerowych dostosowanych do prezentowanych technologii pomiarowych, m.in. przez firmy Topcon, Precyzja (oprzyrządowanie do pomiarów wind) oraz uczelnie ART Olsztyn i Politechnikę Śląską. Łącznie prezentowano 21 referatów. Bezpośrednimi organizatorami seminarium byli ZO SFP w Katowicach oraz Zakład Geodezji Pol. Śl., który też podjął się opublikowania materiałów w Zeszytach Naukowych Politechniki Śląskiej. (Referaty na 4 specjalistycznych sesjach wygłoszili: F. Andermann PZTITB, W. Anigacz, H. Bryś, S. Cacoń, K. Chlipalski SITK, W.Z. Dąbrowski, J. Fedorowicz & L. Fedorowicz PZITB, W. Laska, S. Lisiewicz, E. Mecha, J. Mendec PZITB, A. Motyczka PZITB, W. Pakiet PZITB, M. Pałys, M. Smółka, M. Sima [Słowacja], B. Tumidajewicz PZITB, W. Wystrychowska PZITB, A. Żak SITK).

W celu wzmocnienia zainteresowania tematyką Sekcji w szerszych kręgach geodetów zwrócono się do przewodniczących zarządów oddziałów SGP i mieszkających na ich terenie członków Sekcji GI z prośbą o zorganizowanie regionalnych seminariów, względnie zebrań naukowych poświęconych zagadnieniom GI. Równocześnie Zarząd Sekcji zobowiązał się w razie potrzeby do pomocy w zakresie doboru tematyki i prelegentów.

Dotychczasowe efekty tych działań są następujące:

- Seminarium środowiskowe nt. Oceny stanów geometrycznych i rektyfikacji suwnic i jezdni suwnicowych; 26.01.1994 r. w Warszawie w Instytucie Geodezji Gospodarczej PW (prelegent K. Juzwa);
- Jak wyżej 27.05.1994 r. w Politechnice Krakowskiej;
- Seminarium środowiskowe pt. Aktualne problemy geodezji inżyniersko-przemysłowej, 25.03.1994 r. w Rzeszowie połączone z bogatą wystawą sprzętu geodezyjnego firm Leica Sokkia i AGA oraz programów komputerowych (prelegenci: K. Juzwa, W. Prószyński, R. Kadaj). Bezpośrednim organizatorem seminarium byli ZO SGP w Rzeszowie i jego przewodniczący J. Cisek oraz Zakład Geodezji Pol. Rzeszowskiej i M. Gałda.
- W roku 1994 zapowiedziane są dalsze 3 ogólnopolskie spotkania organizowane przy współdziałaniu sekcji GI;

- XIV Jesienna Szkoła Geodezji we Wrocławiu 28-29.09.1994 r.
- Konferencja Katedr i Zakładów Geodezji Wydziałów Niegeodezyjnych pt. Geodezja w Budownictwie i Ochronie Środowiska - Gdańsk 14-15.10.1994 r.
- Seminarium pt. Zintegrowane systemy kontroli dźwignic i ich podtorza, Wrocław 21.10.1994 r.

Inne wydarzenia związane z GI

- PPWK w latach 1993 i 1993 wydaje kolejne (III i II) tomy Geodezji inżynierskiej.

Lista członków Sekcji Geodezji Inżynierskiej SGO stan na 30 maja 1994 r.

(Uwaga: pismem pogrubionym pisano osoby, które aktualnie potwierdziły przynależność do sekcji, i adresy; kursywą - nowi członkowie)

1. *Jan Barć, ul. Ks. J. Popiełuszki 21/1; 35-310 Rzeszów*
2. *Paweł Bednarz, Os. Energetyki 6/39, 26-900 Koźnice*
3. **Józef Beluch, Os. Tysiąclecia 34/33, 31-600 Kraków**
4. **Karol Borkowy, ul. Sztabu Powstańczego 12/3; 44-100 Gliwice**
5. *Henryk Bryś, ul. Pilotów 26/5, 31-462 Kraków*
6. **Stefan Cacoń, ul. Głógowska 1a/5; 53-621 Wrocław**
7. **Jerzy Chwastek, ul. Trybuny Ludów 46/1, 30-660 Kraków**
8. *Krzysztof Cisek, ul. Wyspiańskiego 37/85, 35-111 Rzeszów*
9. *Józef Czaja, ul. Lea 115/8; 30-508 Kraków*
10. **Krystyna Czyż-Kamińska, ul. Wolska 88/54; 02-507 Warszawa**
11. *Krzysztof Ćmielewski, ul. Kazimierza Jagiellończyka 31/4; 50-239 Wrocław*
12. *Maciej Derlatka, ul. Jana Pawła II 19/11; 37-450 Stalowa Wola*
13. **Władysław Dąbrowski, ul. Pana Tadeusza 13/82; 10-460 Olsztyn**
14. **Alicja Dorzak, ul. Sępolowskiej 61/9; 51-661 Wrocław**
15. **Zdzisław Ferdyn, ul. ZBOWID 2/8; 41-300 Dąbrowa Górnicza**
16. **Michał Gałda, ul. Pułaskiego 7/256; 35-011 Rzeszów**
16. *Jan Gocał, ul. Białych Brzóz 5/2, Kraków*
17. *Józef Gorczyca, ul. Strzelców 9a/56; 31-422 Kraków*
18. *Lesław Granowski, ul. W. Świadka 5/56; 35-310 Rzeszów*
19. *Witold Hajduga, Os. XX-lecia PRL 20/61; 31-853*
20. *Roman Janowski ul. Okulickiego 22/57, 37-450 Stalowa Wola*
21. *Wojciech Janusz, ul. Marco Polo 1/46, 02-776 Warszawa*
22. **Kazimierz Juzwa, ul. Batorego 3/3, 41-902 Bytom**
23. *Roman Kadaj, ul. Rejtana 14/19, 35-310 Rzeszów*
24. **Jan Kasowicz, ul. Ostrobramska 78/177, 04-175**
25. *Andrzej Kożuchowski, ul. Pabianicka 4/5, 53-339 Wrocław*
26. *Władysław Kluczewski, ul. Niedźwiedzia 8/14, 54-233 Wrocław*
27. *Janusz Kuchmister, ul. A. Hlonda 2/4 m 9; 50-329 Wrocław*
28. *Henryk Najdecki, ul. Popdkarpacka 10/25; 35-082 Rzeszów*
29. **Józef Kobiela, ul. Sikorskiego 18; Katowice**
30. *Ewa Krzywicka-Blum ul. Walecznych 28, Wrocław*
31. **Wacław Kłopiński, ul. Mickiewicza 20; 01-517 Warszawa**
32. **Grażyna Laska ul. Kozielska 79/17; 44-100 Gliwice**
33. **Wiesław Laska ul. Kozielska 79/17; 44-100 Gliwice**
34. **Irmina Laudyn ul. Nowogrodzka 17/20; 00-511 Warszawa**
35. **Henryk Leśniok ul. Marszałkowska 20/22 m. 101, Warszawa**
36. *Tadeusz Lipiec ul. Chrobrego 11/20, 26-600 Radom*
37. **Andrzej Majde ul. Etiudy Rewolucyjnej 15/17 m. 31; 02-643 Warszawa**
38. **Ryszard Malarski ul. Raubego 10/6; 02-793 Warszawa**
39. **Janusz Matusiewicz ul. Słowackiego 38/46 m. 17; 01-634 Warszawa**
40. **Stefan Mercik ul. Domeyki 42; 44-105 Gliwice**
41. **Bogdan Ney ul. Inflancka 15/104; 00-189 Warszawa**
42. **Andrzej Niemiec ul. Podlipie 43a; 32-329 Bolesław**

43. *Krzysztof Novak Os. Złotego Wieku 28/44; Kraków*
44. **Stanisław Pachuta ul. Warskiego 3/31; 02-645 Warszawa**
45. Eugeniusz Pianko Al. Wyzwolenia 9/139; 00-172 Warszawa
46. **Daniel Pisarczyk ul. Matejki 5/15; 45-055 Opole**
47. Aleksander Płatek ul. Zakątek 13 m. 35; 30-076 Kraków
48. *Ryszard Preuss ul. Rogozińskiego 14/23; 02-777 Warszawa*
49. **Stefan Przewłocki ul. Promińskiego 46/27; 93-281 Łódź**
50. **Witold Prószyński ul. Łukowska 4/104; 04-113 Warszawa**
51. **Marian Pękalski ul. Krochmalna 3/114; 00-864 Warszawa**
52. Hubert Rak ul. Elsnera 3/18; 43-100 Tychy
53. Franciszek Rola ul. Chodowickiego 5/27; 30-065 Kraków
54. *Ryszard Rus ul. Chyłońska 249/132; 81-016 Gdynia*
55. Zbigniew Rurkiewicz ul. Żeromskiego 3 m 31; 01-887 Warszawa
56. *Marian Ryczek ul. Strzelecka 1; 33-300 Nowy Sącz*
57. Tadeusz Sosnowski ul. Śmiała 4/18 m 9; 01-523 Warszawa
58. Marian Soltys praca -ul. Mickiewicza 30 AGH
Inst. Geod. Górn. i Przem.; 30-559 Kraków
59. Czesław Szelaż ul. Jadzwingów 16/11; 02-692 Warszawa
60. **Jan Śliwka Aleja Majowa 14/15; 44-100 Gliwice**
61. Zdzisław Śieściak Aleje Jerozolimskie 42 m 164; 00-024 Warszawa
62. **Klemens Tarnowski ul. Marzanny 10/9; 02-649 Warszawa**
63. Wiesław Waleśiak ul. Puszczyka 4/25; 02-777 Warszawa
64. Janusz Wiernik ul. Krasnobrodzka 12/163; 03-214 Warszawa
65. *Bogdan Wołski ul. Pilotów 26/33; 31-462 Kraków*
66. Marek Woźniak ul. Bernardyńska 5/234; Warszawa
67. Alicja Wróbel ul. Tatrzaska 7a/236; 00-472 Warszawa
68. Stefan Zykubek ul. Sobieskiego 105; 00-763 Warszawa
69. **Mirosław Żak ul. Siemirackiego 12/9; 31-137 Kraków**
70. **Adam Żurowski ul. Fultona 5 80-172 Gdańsk**

SEKCJA GEODEZJI MIEJSKIEJ

Sekcja Geodezji Miejskiej została utworzona w roku 1966 w drodze przekształcenia Głównej Komisji Geodezji Miejskiej SGP. Na przewodniczącego Komisji, a następnie Sekcji został wybrany kol. Bronisław Lipiński - organizator służby geodezyjnej miast, skupionej w Ministerstwie Gospodarki Komunalnej. Położone zostały wtedy zręby pod tematykę pracy Sekcji, skupiającej kolegów geodetów miejskich i wyodrębniających wiele problemów, nie opianowanych dotąd przez Służby Głównego Urzędu. Należała do nich przede wszystkim praca nad nową treścią i skalą 1:500 mapy zasadniczej, prace nad zasadami inwentaryzacji przewodów podziemnych, nad ewidencją tych przewodów oraz budynków.

W roku 1968 przewodnictwo objął (do roku 1993) kol. Waclaw Kłopociński, wówczas dyrektor Warszawskiego Przedsiębiorstwa Geodezyjnego, które wdrażało już w Warszawie nową organizację systemu mapy i stało się rozsądkiem tych idei na kraj.

W roku 1992 - przewodnictwo objął kol. Bogdan Grzechnik, wieloletni dyrektor Biura Administracji Geodezyjnej w GUGiK, wybitny znawca prawa geodezyjnego.

Sekcja pracowała w czterech grupach tematycznych:

Grupa A - mapa miasta, przetwarzanie map, mapy tematyczne, organizacja składowania, osnovy geodezyjne - przewodniczył kol. Hubert Rak, od 1977 r. kol. Florian Poloczek;

Grupa B - realizacja planów zagospodarowania, ochrona środowiska, gospodarka gruntami - przewodniczył kol. Wiktor Richert,

Grupa C - ewidencja gruntów i budynków - przewodniczył kol. Janusz Grunwald

Grupa D - kataster urządzeń podziemnych - przewodniczył kol. Bronisław Bucewicz do roku 1980.

Poszczególne grupy tematyczne opracowywały referaty dyskusyjne na zebrania plenarne sekcji, a ponadto organizowały konferencje ogólnokrajowe.

Zadaniem prezydium Sekcji było powoływanie komitetów organizacyjnych konferencji naukowo-technicznych, współpraca z FIG, a szczególnie z jego Komisją VI - Geodezji Inżynierskiej i jej grupą "D" - przewodów podziemnych.

Do zadań prezydium należało też opiniowanie przesyłanych do SGP projektów ustaw i rozporządzeń Rady Ministrów.

Sekcja liczyła ok. 60 członków w r. 1969 i ok. 90 w r. 1993, posiadających dorobek zawodowy, publicystyczny czy naukowy. Członkowie skupieni są głównie w Warszawie i w szczególnie czynnych, innych ośrodkach: Krakowie, Kaliszu i Wrocławiu. Nastąpiło utrwalenie miejsc organizacji imprez z określoną tematyką: Nowy Sącz - gospodarka gruntami, Kalisz - kataster budynków, Wrocław - plany realizacyjne i urządzenia podziemne.

W obradach plenarnych Sekcji odbywających się regularnie co kwartał w Warszawie, a także w organizacji konferencji naukowo-technicznych brało udział około 20 wybitnych specjalistów innych zawodów, jak np. ekonomistów, urbanistów, budowlanych.

W Nowym Sączu, Wrocławiu i Kaliszu działają stale zespoły organizatorów konferencji. Na szczególne uznanie zasługuje Oddział SGP w Kaliszu, który samodzielnie organizuje konferencje naukowo-techniczne z zakresu katastru gruntów oraz wyceny budynków.

Skład prezydium w tym okresie nie podlegał wielkim zmianom, co świadczyło raczej o doborze najważniejszych doświadczeniem kolegów, podejmujących nowatorskie w geodezji miejskiej problemy.

Oprócz wyżej wymienionych kolegów odpowiedzialnych za pracę grup - do najdłużej pracujących w sekcji należą koledzy: Bogdan Grzechnik, Włodzimierz Kunach, Mieczysław Lisek, Edward Mecha, Waldemar Sztukiewicz, Zdzisław Domagała, Adam Gralak, Danuta Słońska,

Alicja Dorzak, a w Kaliszu Stanisław Cegielski, Piotr Abramczuk w Nowym Sączu, we Wrocławiu Tadeusz Bereziański i Tadeusz Wiśniewski.

Osiągnięcia Sekcji są osiągnięciami kolegów z wielu miast, z wielu ośrodków naukowych i produkcyjnych, a uzyskane zostały przy współpracy wielu Zarządów Oddziałów SGP.

Rozległa tematycznie historia Sekcji Geodezji Miejskiej SGP ujęta jest w poszczególnych rozdziałach, z których dwa zostały wyodrębnione, a mianowicie:

- gospodarka gruntami,
- kataster budynków.

Poniżej podane są chronologicznie konferencje i sesje naukowe, organizowane przez Sekcję, nazwy konferencji mieszczą w sobie ich treść zasadniczą.

W roku 1971 Sekcja zorganizowała pierwszą z powtarzających się co 2 lata konferencję w Nowym Sączu. Inicjatorem regularnie powtarzających się konferencji był prof. Czesław Kamela, przewodniczącym każdego komitetu organizacyjnego do 1991 r. prof. Michał Poczobutt-Odlanicki, wiceprzewodniczącym Wacław Kłopociński, a przewodniczącym miejscowego komitetu - kol. Piotr Abramczuk i Andrzej Demusz. Tematy dobierane pod hasłem "Aktualne zagadnienia geodezji". Regularnie powtarzającym się tematem obrad była rola geodezji w planowaniu przestrzennym (a ściślej w planach miejscowych) i w gospodarce gruntami, a zadaniem - przygotowanie geodetów do kierowania gospodarką gruntami po okresie negacji prawa własności gruntów budowlanych - zakończone sukcesem.

Wobec wagi nowosądeckich sekcji przytaczam program obrad 1. Sesji w dniach 25-27 października 1971 r.:

25.10.1971 r. - referaty:

- Osnovy geodezyjne - mgr inż. Wojciech Krzemiński
- Kierunki rozwoju infromatyki w geodezji - doc. dr inż. Jerzy Gaździcki i mgr inż. Eugeniusz Pianko
- Mapy problemowe - dr inż. Jan Ciesielski i dr inż. Krystyna Podlacha
- Współczesne scalenie gruntów - doc. dr inż. Andrzej Hopfer
- informacja z MUGG
- informacja z XIII Kongresu Międzynarodowej Federacji Geodetów FIG

Obrady w komisjach:

25.10.1971 - Komisja I - Geodezja wyższa:

- Komunikat "Nowe optoelektroniczne dalmierze typu TELEMETR - dr inż. Krzysztof Holejko
- Komunikat "Dalmierz hydrograficzny" - dr inż. Krzysztof Holejko i mgr inż. Andrzej Michalik
- Referat "Dalmierze elektrooptyczne - charakterystyka istniejących systemów i tendencje rozwojowe" - dr inż. Aleksander Płatek
- Referat "Teodolity kodowe" - dr inż. Henryk Zenon Kowalski
- Referaty firmowe "Nowoczesne instrumenty geodezyjne"

26.10.1971 r.

- dyskusje, wnioski

25.10.1971 - Komisja II - Informatyka

- Referat "Bank danych dotyczących zagospodarowania miasta" - mgr Danuta Stońska
- Referat "Warunki organizacyjne i techniczne budowy systemu informacji o sieci miejskiej" - mgr inż. Stanisław Kulesza
- Referat "Zintegrowany system informacji o przewodach przemysłowych" - mgr inż. Jan Śliwka

26.10.1971 r.

- dyskusja, wnioski

25.10.1971 r. - Komisja III - Mapy problemowe

- Komunikat "System map tematycznych miasta" - mgr Stanisław Kolanowski
- Komunikat "Atlas miasta" - mgr inż. Wacław Kłopociński
- Komunikat "Koncepcja mapy miasta st. Warszawy" - mgr inż. Mieczysław Dziubiński

- Referat "Numeryczne opracowanie map fotogrametrycznych w skali 1:500 i 1:1000" - doc. dr hab. Zbigniew Sitek i dr inż. Adam Linsenbarth
- Referat "Małonakładowa reprodukcja map" - mgr inż. Lech Brokman

26.10.1971 r.

- dyskusja, wnioski

25.10.1971 r. - Komisja IV - Scalenia gruntów

- Komunikat "Problemy rolnicze przydatności gruntowego ekwiwalentu scaleniowego" - mgr inż. Zdzisław Bartoszewski
- Komunikat "Uwagi o szacowaniu użytków rolnych dla celów scalenia" - dr inż. Henryk Dunaj
- Komunikat "Ocena wyników gospodarczych scalenia gruntów" - dr inż. Stanisław Trautsolt
- Komunikat "Aktualna problematyka planowania przestrzennego i terenów budowlanych w scalaniu gruntów" - mgr inż. Bogusław Żukowski
- Komunikat "Automatyzacja obliczeń w projektowaniu scaleniowym" - mgr inż. Jan Kobyłański

26.10.1971 r.

- dyskusja, wnioski

27.10.1971 r.

- Obrady plenarne
- dyskusja, wnioski

Wycieczki techniczne

1. Dolina Popradu
2. Zapora w Rożnowie

Wystawa czynna w dniach 24-27.10.1971 r.

- 1960 - wybrane zagadnienia z geodezji, kartografii i gospodarki terenami w miastach - Szczecin
- 1971 - Aktualne zagadnienia geodezji - Nowy Sącz
- 1972 - Geodezja miejska - Chorzów
22 gości z Czechosłowacji, Jugosławii, Bułgarii, Rumunii i NRD
- 1973 - przygotowanie terenów pod budownictwo - Bydgoszcz
- 1974 - Rola geodezji w gospodarce urządzeniami podziemnymi - Łódź
- 1975 - Mapa zasadnicza miasta - Nowy Sącz
- 1975 - Problemy geodezyjne wielkich aglomeracji na przykładzie Warszawy - Warszawa, połączone z 25 rocznicą powstania WPG
- 1977 - Problemy geodezyjne planowania przestrzennego - Nowy Sącz
- Z udziałem ok. 300 uczestników, w tej liczbie 9 gości zagranicznych (Bułgaria, Czechosłowacja, Jugosławia, NRD, Węgry). Wygłoszono 24 referaty. Zorganizowano okolicznościową wystawę prac. Wystawy, począwszy od 2. sekcji organizował kol. Jan Wojciechowski z WPG. Sesja obradowała w 3 grupach:
 1. Geodezja i fotogrametria w planowaniu przestrzennym
 2. Kartografia w planowaniu przestrzennym
 3. Informatyka geodezyjna w planowaniu przestrzennym.
- 1979 - Geodezja w krajowym programie budownictwa i ochronie środowiska - Nowy Sącz, ok. 300 uczestników, w tym 7 gości z Jugosławii, Czechosłowacji, Bułgarii, Węgier i NRD.
- 1981 - Geodezja w projektowaniu i rozbudowie infrastruktury technicznej miast - Nowy Sącz
- 1983 - Problemy gospodarki terenami, renty gruntowej i ewidencji budynków - Nowy Sącz

Na tej konferencji podjęty wniosek o nadawaniu geodetom uprawnień do szacowania gruntów został zrealizowany przez GUGiK.

- 1984 - Ośrodek dokumentacji geodezyjno-kartograficznej - Poznań

- 1985 - geodezja miast i jej związki z planowaniem przestrzennym - Książ, organizator Oddział Wrocławski i OPGK. Około 200 uczestników, przy znaczącym udziale urbanistów. Konferencja tego typu została zorganizowana bezpośrednio z kołami zakładowymi, z przeznaczeniem dla średniego personelu technicznego, a celem tego jest poszerzenie bazy działaczy Sekcji Geodezji Miejskiej.
- 1985 - Geodezja i gospodarka gruntami - Nowy Sącz (uchwały tej konferencji miały wpływ na opracowanie rozporządzeń wykonawczych)
- 1985 - Conduit cadastre - Leitungskataster - FIG - Katowice - Wieliczka
- 1986 - Kataster budynków a modernizacja zasobów mieszkaniowych - Kalisz. Celem konferencji było potwierdzenie potrzeby założenia katastru budynków jako podsystemu w systemie ewidencji gruntów i budynków, gdyż planowanie i projektowanie modernizacji musi opierać się o rozeznanie stanu istniejącego.
- 1987 - Informatyczne systemy geodezyjno-kartograficzne dla potrzeb miasta - Nowy Sącz (we współpracy z Klubem Użytkowników ETO)
- 1987 - Przygotowanie gruntów pod budownictwo jednorodzinne - Tarnów
- 1987 - Zespoły Uzgadniania Dokumentacji - 20 lat doświadczeń - Warszawa
- 1988 - Rola Geodezji w procesie inwestycyjnym na terenach zurbanizowanych - Kraków - zorganizował Oddział SGP - Komisja Geodezji Miejskiej
- 1988 - Warsztat geodezyjny planowania przestrzennego - Szczecin
- 1988 - Kataster budynków a inwentaryzacja zasobów mieszkaniowych - Kalisz
- 1989 - Racjonalne wykorzystanie gruntów budowlanych - Nowy Sącz; Dziesiąta, jubileuszowa sesja. W związku z tym, w uznaniu znaczenia obrad, wojewoda nadał odznaki "Zasłużony dla województwa nowosądeckiego" prof. Michałowi Poczobuttowi-Odlanickiemu i Waławowi Kłopocińskiemu - organizatorom wszystkich dotychczasowych sesji
- 1990 - Kataster budynków - wielozadaniowe funkcje ewidencji budynków - Kalisz; Do tematów konferencji włączono szacowanie nieruchomości zabudowanych. Na podkreślenie zasługuje współpraca z Oddziałem PZITB, tradycyjnie sekretarzem naukowym konferencji jest dr inż. Kazimierz Kujawiński z Instytutu Budownictwa Politechniki Warszawskiej. W konferencji wzięło udział ok. 180 osób.
- 1991 - Odzysk gruntów budowlanych, szacowanie nieruchomości - Grybów
- 1992 - Kataster budynków a kataster nieruchomości - Kalisz
- 1993 - Udział geodezji i gospodarki nieruchomościami w obsłudze samorządowego miasta - Nowy Sącz - przewodniczącym komitetu organizacyjnego był nowy przewodniczący Sekcji kol. B. Grzechnik.

Organizacja terenowej służby geodezyjnej i ośrodków dokumentacji

22.05.1975 r. w Warszawie - seminarium nt. "Organizacja pracy i wyposażenie zakładu terenowego" z udziałem 23 uczestników. Wygłoszono 2 referaty.

15.03.1976 r. w Warszawie - Seminarium nt. "Organizacja i wyposażenie międzyresortowej terenowej składnicy geodezyjnej na przykładzie warszawskiego województwa stołecznego" - z udziałem 24 uczestników.

W dniu 17.04.1980 r. odbyło się seminarium poświęcone omówieniu organizacji i zakresu działania służb geodezyjnych w miastach: Belgradzie i Berlinie. Referat wprowadzający do dyskusji opracował kol. W. Kłopociński.

W dniu 22.10.1981 r. zorganizowano dyskusję na temat składnicy geodezyjnej i jej miejsca w organizacji geodezji.

W dniu 9.09.1982 r. na kolejnym seminarium przedyskutowano organizację służby geodezyjnej i jej działalność w Helsinkach i Bagdadzie. Szczególnie interesującą sprawą okazał się fakt posiadania przez Helsinki 300-letnich zasobów mapowych.

W dniu 1.10.1991 r. tematem kolejnego sympozjum były "Sprawy organizacji i funkcjonowania wojewódzkich ośrodków dokumentacji geodezyjnej". Opracowano i przedyskutowano założenia projektu odtworzenia "mierniczego przysięgłego", który miałby wyłączne uprawnienia (także jako pracownik firm) w zakresie rozgraniczeń map dla celów prawnych, pomiarów i zmian w ewidencji gruntów. Projekt został przedstawiony Głównemu Geodecie Kraju.

W dniu 14.01.1991 r. zorganizowano seminarium, na którym przedstawiono europejski model urzędu katastralnego. Urząd ten jest władzą administracyjną, prowadzi kataster gruntów, budynków i przewodów (kataster wielozadaniowy), posiada składnicę map i dokumentów oraz utrzymuje je w aktualności, wprowadzając przez własną obsługę dane do map, rejestrów i pamięci komputera. Wnoszenie tych zmian jest zastrzeżone tylko dla urzędników urzędu katastralnego bez ingerencji pracowników obcych firm i uprawnionych geodetów. Uczestnicy seminarium potwierdzili niedbałość, niski poziom, a niekiedy nawet nadużycia przy wnoszeniu zmian w nowych mapach i rejestrach przez osoby spoza ośrodka. Z zainteresowaniem wysłuchano wypowiedzi wiceprezydenta m. Poznania mgr inż. arch. Jacka Maya o nadaniu Geopozowi roli urzędu katastralnego.

Mapa zasadnicza i mapa numeryczna jako źródło zasilania SIT

Mapa jako źródło informacji podlega zmianom treści wg potrzeb i stawianych wymogów, a technika numeryczna czyni ją sprawniejszą w obsłudze tych potrzeb - i to właśnie było przedmiotem pracy Sekcji.

Sekcja obserwuje zmiany zachodzące w treści, formie i technologii mapy miasta: wraz z numerycznym opracowaniem zawęża się treść mapy, lecz mapa jest wspomagana obrazem zdjęć lotniczych i satelitarnych w skalach map 1:5000 posiadanych przez ośrodki. Sekcja organizowała i dalej organizuje narady mające na celu określenie roli mapy zasadniczej w Systemie Informacji o Terenie (SIT).

W dniu 15.01.1981 r. odbyło się seminarium nt. "Elektroniczny Bank Inżynierii Ruchu a mapa numeryczna". Referat wprowadzający do dyskusji wygłosił kol. St. Wudarski, wskazując na konieczność rozłożenia kosztów prowadzenia mapy numerycznej na zainteresowanych spoza kręgu geodezji.

W r.1989 na seminarium nt. "Prace pomiarowo-kartograficzne na przykładzie aglomeracji miasta Poznania" wygłosił kol. W. Sztukiewicz z GEOPOZ-u. W dniu 11.05.1989 r. odbyło się seminarium nt. "System informatyczny ewidencji gruntów i jego powiązania z gospodarką miejską". Referat wygłosił kol. S. Zaremba z Lublina, przedstawiając rozwinięcie systemu w kierunku włączenia informacji o przewodach oraz o budynkach.

W dniu 15.03.1989 r. na seminarium nt. "Prowadzenie ewidencji technicznej dróg, ulic i placów m. Piły" referat wygłosił kol. Wł. Skawiński z Piły.

W dniach 27-29 października 1984 r. w Poznaniu konferencja nt. "Ośrodek dokumentacji geodezyjno-kartograficznej, organizacja i zadania", zorganizowana we współpracy z Zarządem Oddziału SGP w Poznaniu, około 220 uczestników, co potwierdziło trafność i aktualność tematu.

W dniach 28-30 maja 1987 r. IX Sesja w Nowym Sączu organizowana we współpracy z Klubem użytkowników ETO postawiła jako hasło "Informatyczne systemy geodezyjno-kartograficzne dla potrzeb miast".

Treść mapy numerycznej była przedmiotem seminarium w dniu 20.03.1991 r. Sekcja Geodezji Miejskiej uznała poważną rolę, jaką odegrała rozwarstwiona tematycznie mapa zasadnicza i podkreśliła, że dla organizacji systemu informacji terenowej - SIT konieczne jest stworzenie mapy sytuacyjnej o treści ograniczonej jak w mapie zasadniczej, a pełna treść sytuacji powinna powstawać na zamówienie inwestora drogą fotogrametryczną z systematycznie powtarzanych zdjęć lotniczych. Zasada: "mapa stale aktualna" powinna być zastąpiona formułą "aktualne zdjęcia w składnicy".

Omówiono tzw. "system mapy Warszawy", który zasila mapę aktualnymi informacjami.

Kataster przewodów

17-19.05.1974 r. w Łodzi - Konferencja N-T nt.: "Rola geodezji w gospodarce urządzeniami podziemnymi w mieście", z udziałem ok. 250 uczestników, w tym około 50 gości zagranicznych (Bułgaria, Czechosłowacja, Jugosławia, Szwajcaria, Węgry, RFN). Materiały konferencyjne zawierały 9 referatów krajowych i 3 zagraniczne (Szwajcaria, Czechosłowacja, Węgry). Zorganizowano wystawę prac geodezyjnych i kartograficznych z dziedziny katastru urządzeń podziemnych.

18.05.1974 r. w Łodzi - spotkanie międzynarodowe Grupy D 6. Komisji FIG z udziałem prof. L. Hallermanna, prowadzone przez inż. K. Kollar - z Czechosłowacji.

20.05.1974 r. w Warszawie, w Warszawskim Przedsiębiorstwie Geodezyjnym - drugie spotkanie grupy D. Przedstawienie cyklu: mapa trasy - projektowanie - uzgodnienie - tyczenie - inwentaryzacja - kontrola zgodności - aktualizacja mapy.

24.02.1975 r. w Warszawie - seminarium nt. "Atlas map miejskich" z udziałem 31 uczestników. Wygłoszono 2 referaty.

20.09.1975 r. w Warszawie - symposium nt. "Problemy geodezyjne wielkich aglomeracji na przykładzie Warszawy" połączone z jubileuszem 25-lecia WPG (m.in. sprawy katastru urządzeń podziemnych i roli służby geodezyjnej w gospodarce urządzeniami podziemnymi) - z udziałem ok. 300 uczestników krajowych oraz kilku gości zagranicznych (Bułgaria, Jugosławia, NRD, Węgry). Materiały konferencyjne zawierały 11 referatów. Zorganizowano wystawę ilustrującą tematykę prezentowanych referatów.

17.09.1977 r. w Warszawie - seminarium nt. "Zespoły uzgodnień dokumentacji na tle 10 lat doświadczeń Warszawskiego Przedsiębiorstwa Geodezyjnego". Wygłoszono 10 referatów. Uczestrzyło ok. 150 osób.

W dniu 21.08.1980 r. zorganizowano seminarium nt. "Projektowanie urządzeń podziemnych przez geodetów - zakres i współpraca z urbanistyką". Referat wprowadzający wygłosił kol. St. Wudarski.

Zorganizowano i przeprowadzono w maju 1981 r. VI Sesję w Nowym Sączu nt. "Geodezja w projektowaniu i rozbudowie infrastruktury technicznej miasta". Wnioski z sesji zostały skierowane do kompetentnych władz.

W październiku 1987 r. odbyła się w Warszawie konferencja nt. "Zespoły Uzgadniania Dokumentacji - 20 lat doświadczeń". Interesująca ze względu na objęcie ZUD-ów przez Wojewódzkie Wydziały Geodezji i Gospodarki Gruntami i wywołane tym zmiany proceduralne.

Ośrodek Krakowski Sekcji Geodezji Miejskiej zorganizował w czerwcu 1988 r. w Karniowicach konferencję nt. "Rola geodezji w procesie inwestycyjnym na terenach zurbanizowanych".

Seminaria

O rozległości problemów geodezyjnych poruszanych w Sekcji świadczą tematy seminariów, okresowych spotkań członków sekcji. Oto zestawienie seminariów, które poruszały inną tematykę niż to wyżej omówiono.

W kadencji 1972-73 wygłoszono 3 referaty nt. ewidencji gruntów i gospodarki terenami, 3 referaty z zagadnień uzbrojenia podziemnego i potrzeby założenia katastru, 4 referaty nt. atlasu m. Warszawy i mapy nakładkowej Warszawy, 3 referaty nt. projektu instrukcji o ewidencji budynków i wykrywaczach urządzeń podziemnych, 3 referaty nt. wykrywaczy urządzeń podziemnych (autorzy z KPG - Kraków), 1 referat nt. katastru budynków - próba wdrożenia w dzielnicy Wola w Warszawie (wykład - autorzy z warszawskiej służby geodezyjnej).

20.04.1978 r. w Warszawie - seminarium nt. "Projekt informacji kartograficznej" oraz "Założenia i aktualizacja operatu ewidencji gruntów w systemie informatycznym EWA". Wygłoszono dwa referaty. Udział wzięły 24 osoby.

1.12.1978 r. w Warszawie - seminarium nt. "Stabilizacja i pomiar punktów sieci geodezyjnych". Wygłoszono dwa referaty, uczestniczyło 14 osób.

Sprawa zbiorów geotechnicznych była tematyką seminarium w 1980 r. - wprowadzenia do dyskusji dokonał dr Z. Biernacki.

W dniu 6.04.1982 r. odbyło się seminarium nt. "Metro warszawskie". Wprowadzenia do dyskusji dokonali koledzy: J. Romanowski i J. Wernik.

Drugie symposium nt. "Klasyfikacja geotechniczna gruntów budowlanych" odbyło się w Warszawie w dniu 18 kwietnia 1985 r. przy udziale około 80 uczestników. Celem symposium było przedstawienie propozycji klasyfikacji geotechnicznej gruntów przeznaczonych pod budownictwo dla uzyskania w ewidencji gruntów bardziej szczegółowej klasyfikacji.

Seminarium nt. programu nauczania przedmiotu "Gospodarka gruntami" na Wydziale Geodezji Politechniki Warszawskiej, z udziałem dziekana Wydziału (19.06.1985).

Seminarium nt. "BHP w geodezji" z referatem koleżanki inż. Pieskow z GUGiK w dniu 17 września 1985 r. przy udziale wielu kolegów, pełniących w przedsiębiorstwach funkcje inżynierów BHP.

Seminarium połączone z wycieczką do generalnej Dyrekcji Budowy Metra i zwiedzeniem budowy stacji Stokłosy w dn. 22.11.1985 r. Uczestniczyły 22 osoby z terenu całego kraju. Ilość ograniczona warunkami zwiedzania i przewozu.

W lutym 1987 r. zorganizowano seminarium nt. "Atlas deformacji górniczych w Katowicach" (kol. F. Mecha).

W czerwcu 1987 r. kol. H. Rak zorganizował w Katowicach seminarium połączone z pokazem nt. "Mikrofilmowanie dokumentów geodezyjnych".

W kwietniu 1988 r. zorganizowano we Wrocławiu seminarium nt. "Międzynarodowy transfer technologii w postęp w geodezji miejskiej" (kol. A. Dorzak) z wnioskiem końcowym o opublikowanie tego opracowania.

W październiku 1988 r. zorganizowano seminarium nt. "Ewidencja budynków czy ewidencja lokali". Zebrani potwierdzili słuszność wystąpień SGP o kataster budynków, zostawiając różnorodny kataster lokali jako rozwinięcie w poszczególnych resortach.

W marcu 1992 r. kol. St. Wudarski wygłosił referat nt. Osnovy poziome III klasy na terenach zabudowanych miast i wsi.

W październiku 1992 - liczne seminaria nt. kataster nieruchomości, kol. H. Jędrzejewski.

Opiniowanie projektów przepisów, sugestie

Sekcja brała udział w przygotowaniach do VIII Kongresu Techników Polskich, który odbył się w dniach 8-10.10.1982 roku w Łodzi. Członkowie Sekcji (W. Kłopotowski i W. Rickert) brali udział w przygotowaniu tez zjazdowych zespołu V, a kol. W. Sztukiewicz w konferencji przedjazdowej Zespołu V (Warunki techniczne i społeczne odbudowy budownictwa) i zaproponowali następujące tezy, które znalazły się w Uchwałach Kongresu:

"Mając na względzie potrzebę usprawnienia prac przy wprowadzeniu inwestycji do realizacji, niezbędne jest włączenie służb geodezyjnych do ścisłej współpracy ze służbami urbanistyczno-planistycznymi w etapie przygotowania zamierzeń inwestycyjnych.

W tym celu należy:

- *zobowiązać władze wojewódzkie do wyprzedzającego przygotowania map obszarów zainteresowania inwestycyjnego skracając tym samym czas oczekiwania na mapy do projektowania,*
- *utworzyć w każdym województwie zbiory zasobów dokumentacji geotechnicznej (obecnie rozproszone) celem ograniczenia lub zlikwidowania kosztownych wierceń gruntu, niekiedy w tych samych miejscach,*
- *zobowiązać jednostki podejmujące inwestycje do stałego wykorzystania zasobów dokumentacji geotechnicznej przy ustalaniu lokalizacji inwestycji.*

W szczególności zasady powyższe powinny być wykorzystane i egzekwowane w procesie uzgadniania i zatwierdzania projektu inwestycji.

Należy przywrócić wpływ rzeczywistej wartości gruntów na ustalenie planów zagospodarowania przestrzennego. Wpłyń to na oszczędną gospodarkę miast i osiedli.

Zobowiązać wojewódzkie biura planowania przestrzennego do wykonania szczegółowych i perspektywicznych planów zagospodarowania miast i osiedli zarówno w zakresie substancji mieszkaniowej jak i towarzyszącej jej infrastruktury ze szczególnym uwzględnieniem programu remontów gruntowych starych budynków mieszkalnych.

Podjąć skuteczne działania zapewniające szybką i widoczną poprawę w zakresie przygotowania terenów uzbrojonych pod budownictwo jednorodzinne".

Sekcja opracowała opinię o projekcie Ustawy o gospodarce terenami zurbanizowanymi. Ustawa podlega zmianom, obserwuje się ograniczenie wywłaszczeń tylko dla jednostek gospodarki uspołecznionej i zaniechanie wywłaszczeń na rzecz osób prywatnych.

Szczególnie niebezpieczną sprawą była propozycja zapisu zezwalającego na zwolnienie z obowiązku składania przy wniosku wywłaszczeniowym niektórych załączników, jak mapy obszaru wywłaszczeniowego, odpisu z księgi wieczystej, a nawet wyciągu z ewidencji gruntów.

Przewodniczący Sekcji brał udział w zebraniu zorganizowanym przez MAGTIOŚ poświęconemu uzgodnieniu projektu, jednak pełnego uzgodnienia z SEP nie osiągnięto.

Ponadto Sekcja wykonała:

1. Opinię o projekcie ustawy o gospodarce gruntami i wywłaszczeniu nieruchomości, wypowiadając się m.in. za przywróceniem w projekcie prawa wieczystego użytkowania, co też ostatecznie zostało przyjęte.
2. Opracowano opinię o projekcie prawa geodezyjnego i kartograficznego.

3. Przedstawiono na posiedzeniu Rady Głównej w dniu 11 grudnia 1984 r. poświęconym problemom budownictwa mieszkaniowego wnioski SGP do wyprzedzającego wykonywania planów zagospodarowania przestrzennego, wykonania aktualnych map zasadniczych, geodezyjnego opracowania i wytyczenia ulic i granic przed przystąpieniem do wydawania decyzji lokalizacyjnych oraz do dokonania przeglądu wydanych lokalizacji pod kątem ich właściwego zagospodarowania.

W roku 1988 opiniowano projekt prawa budowlanego, zwracając uwagę na obowiązek gromadzenia dokumentacji przydatnej dla katastru budynków oraz za wyodrębnieniem jako osobnego nadzoru geodezyjnego, a także opiniowano projekt ustawy o gospodarce przestrzennej.

Współpraca z FIG, VI Komisja Pomiarów Inżynieryjnych, grupą "D" - kataster przewodów

Tematycznie związana z grupą "D" Sekcja Geodezji Miejskiej Grupa VI - D została zorganizowana w FIG z inicjatywy Polski i Czechosłowacji. Przewodniczył kol. K. Kollar z Czechosłowacji, a współpracę z SGP uznawaliśmy za wzorową.

M.in. odbyło się przygraniczne spotkanie międzynarodowe Grupy D komisji 6. FIG w Szklarskiej Porębie (25.08.1973 r.) z udziałem dwóch przedstawicieli Czechosłowacji. W ramach współpracy z FIG - na Kongres FIG w Waszyngtonie został zgłoszony referat na temat: "Przeгляд informacji zawartych w danych geodezyjnych pod kątem przydatności dla katastru urządzeń podziemnych. Sposoby interpretacji i przekazywania danych" autor: B. Bucewicz i inni.

W dniu 21.05.1981 r. odbyło się w Nowym Sączu zebranie organizacyjne Grupy Studiów D 6. Komisji FIG, z udziałem przedstawicieli CSRR, Jugosławii, Bułgarii, Węgier i Polski. Ustalono, że na Kongresie w Montreux państwa socjalistyczne wystąpią z kandydaturą przedstawiciela Jugosławii na przewodniczącego Grupy Studiów D, ostatecznie przewodniczącym został przedstawiciel RFN K. L. Fischer.

Kolejne zebranie Grupy Studiów D FIG odbyło się w 1982 r. w Salzburgu. Dokonano rozdziału referatów "invited papers" na Kongres FIG w Sofii. Z Polski przyjęto referat kol. B. Grzechnika pt. "Wykorzystanie zbiorów informacji z zakresu katastru uzbrojenia terenu dla potrzeb gospodarczych" oraz jako "personel papers" referat kol. W. Kłopocińskiego pt. "Geodeta - partner inżynierii miejskiej".

ustalono również, że kolejne spotkanie Grupy Studiów D FIG odbędzie się: 1983 r. w Sofii, 1984 r. - Salzburg, 1985 r. w Polsce, w czasie posiedzenia Komitetu Permantnego FIG, po czym uczestnicy zwiedzą Katowice i Kraków.

Koledzy W. Kłopociński i W. Kunach opracowali tzw. sprawozdanie krajowe dla 6. Komisji FIG na Kongres FIG. W opracowanie włączony został wykaz literatury polskiej dotyczącej katastru przewodów.

Posiedzenie Grupy D FIG - "Kataster przewodów" zorganizowano w ramach Komitetu Permantnego w Katowicach w dniach 11-13 czerwca 1985 r. Ilość uczestników - 78, w tym 23 zagranicznych, 13 referatów, w tym 5 zagranicznych. Posiedzenie wyjazdowe zorganizowane w Krakowie i Wieliczce.

Przewodniczący sekcji brał udział, delegowany przez GEOKART na wniosek SGP, w międzynarodowym spotkaniu grupy FIG "Kataster przewodów" w Bazylei w październiku 1987 r. Zaprezentowano zaawansowany w realizacji kataster numeryczny przewodów miasta i gminy Bazylei. Materiał i informacje z tego spotkania zostały przekazane na seminarium Sekcji.

SEKCJA GEODEZJI ROLNEJ I LEŚNEJ

Sekcja Geodezji Rolnej i Leśnej została powołana przez Zarząd Główny SGP i działała od 1962 roku jako Komisja Urządzeń Rolnych, następnie już jako Sekcja - Sekcja Geodezji Urzędzeniowo-rolnej, i wreszcie - jako Sekcja Geodezji Rolnej i Leśnej (1986). Pierwszym przewodniczącym był mgr inż. Konstanty Dumański, ówczesny dyrektor Departamentu Gospodarki Ziemią w Min. Rolnictwa.

Sekcja ma ok. 60 członków. Są to pracownicy 4 uczelni, a więc: Politechniki Warszawskiej - Wydział Geodezji i Kartografii, AR-T w Olsztynie oraz Akademii Rolniczych w Krakowie i Wrocławiu. Znaczący odsetek to pracownicy Min. Rolnictwa i jego organów terenowych. Współpracujemy także z fachowcami innych branż, np. rolnikami, ekonomistami i prawnikami.

Zarząd Sekcji liczy 11 osób. Oto lista członków Sekcji, którzy w różnych okresach wchodzili w skład Zarządu: J. Bielański, R. Bodys, Z. Bojar, H. Dunaj, S. Dawidziuk, K. Dumański, W. Federowski, M. Frelek, St. Goraj, A. Hopfer, W. Januszko, J. Kłopotowski, St. Kochański, J. Kozłowski, T. Kuryłowicz, E. Nowosielski (senior Geodetów Polskich), K. Owsiany, L. Pawłowski, Wł. Pruszczyk, J. Puczek, J. Stawowski, Z. Surdyk, K. Szeliga, M. Szymański, St. Trautsolt, Z. Więckowicz, W. Wilkowski, M. Żak, B. Żukowski i Z. Żurawski. Z żalem wspomnę o śmierci (1993 r.) naszego kolegi i przyjaciela, doc. dr inż. Stanisława Goraja, który przez wiele lat pełnił w naszej Sekcji funkcję sekretarza naukowego. Był geodetą o dużej wiedzy, zwłaszcza z zakresu katastru i scaleń gruntów, przodującym nauczycielem akademickim w AR-T w Olsztynie, stale obecnym w pracach Sekcji - cześć Jego pamięci!

Podstawowe kierunki pracy Sekcji GRiL są następujące:

- działalność szkoleniowa,
- utrzymanie więzi między środowiskami naukowymi a wykonawstwem,
- działalność popularyzatorska osiągnięć naukowych i technologicznych za pomocą publikacji w Zeszytach Naukowych uczelni, w Przeglądzie Geodezyjnym, w materiałach konferencyjnych.

Realizacja powyższych celów odbywa się najczęściej za pomocą:

- organizowanie seminariów i sympozjów, konferencji naukowych, technologicznych i innych.

Poniżej przedstawię wybrane przykłady tej działalności.

I. SEMINARIA

Seminaria są sprawdzoną od lat formą pracy popularyzatorską i szkoleniową: organizowane cyklicznie 3-4 razy w roku, cieszą się dużym uznaniem nie tylko w gronie członków Sekcji, czego wyrazem jest między innymi zawsze duża frekwencja. Niewątpliwie wynika to z właściwie dobranego tematu, aktualnie pasjonującego środowisko zawodowe, doboru prelegenta oraz składu uczestników.

- Geodeta w gminie - ref. St. Stasiak (WBGiTR) oraz B. Grzechnik (GUGiK),
- Interpretacja zdjęć lotniczych i satelitarnych dla potrzeb gospodarki rolnej i leśnej - ref. prof. W. Bychawski (IGiK)
- Wykorzystanie mapy zasadniczej dla potrzeb rolnictwa - ref. H. Jezierski (WBGiTR Ciecchanów),
- Mapy dla zarządzania gminą - ref. mgr inż. A. Madzińska (GUGiK) i mgr inż. H. Czarnowski (WBGiTR Bydgoszcz)
- Współczesna geodezja urządzeń rolnych - ref. prof. A. Hopfer (AR-T Olsztyn),
- Prawno-geodezyjne aspekty zarządzania lasów niepaństwowych - ref. doc. W. Wilkowski (BU-LiGL Warszawa) i mgr inż. J. Mardoń i M. Tarnas (WBGiTR Chełm),
- Projekt ustawy o scalaniu gruntów - ref. dr St. Dawidziuk (WBGiTR Białystok),

- Projekt ustawy o ochronie gruntów rolnych i leśnych oraz rekultywacji gruntów - ref. mgr inż. St. Węglowski (WBGiTR Ciechanów),
- Zagadnienie typologii scaleń gruntów w Polsce - ref. prof. A. Hopfer (AR-T Olsztyn),
- Problemy technicznej eksploatacji katastru gruntowego przy zastosowaniu elektronicznego przetwarzania - ref. dr St. Goraj (AR-T Olsztyn) i mgr inż. St. Zaremba (OPGiK Lublin),
- Kształcenie geodetów urzędniowców rolnych - ref. doc. dr M. Stelmach (AR Wrocław),
- Problematyka prawna w pracach geodezyjno-urzędniowych na obszarach wiejskich - ref. prof. J. Paliwoda (PAN), doc. dr J. Szachułowicz (AR-T Olsztyn, SN), dr L. Pawłowski (AR Kraków), mgr inż. T. Kuryłowicz (WBGiTR Białystok),
- Zastosowanie fotogrametrii i fotointerpretacji w pracach urzędnioworolnych na przykładzie scalenia gruntów - ref. prof. A. Majde (Pol. Śląska) i dr Z. Węgrzyn (AR Kraków),
- Z doświadczeń na temat nowych struktur organizacyjnych w geodezji - ref. dr W. Firliciański (Legnica), mgr inż. St. Zaremba i mgr inż. T. Kuryłowicz,
- Stan i potrzeby zarządzania obszarów wiejskich w Polsce - ref. doc. dr St. Trautsolt,
- Wybrane problemy inwentaryzacji i przetwarzania danych obiektów scalenionych - ref. dr W. Gedymin (PW)
- Cele i metody współczesnego scalenia gruntów - ref. prof. A. Hopfer (AR-T Olsztyn)
- Program przekształceń własnościowych nieruchomości Skarbu Państwa - ref. J. Pyrgies i F. Pe-tryna (dyrektorzy w Agencji Własności Rolnej Skarbu Państwa).

II. KONFERENCJE, SYMPOZJA, SESJE NAUKOWE

- Konferencja na temat "Kształtowanie struktury przestrzennej obszarów wiejskich", Białystok 1978. Celem konferencji było: przegląd technik i technologii prac urzędnioworolnych w X-leciu realizacji ustawy o scaleniu i wymianie gruntów. Przygotowano i wydano drukiem łącznie 28 referatów. Uchwalono wnioski przedstawione następnie odpowiednim władzom.
- Konferencja na temat "Problemy zarządzania obszarów wiejskich w północnych regionach Polski", Olsztyn 1978. Celem konferencji było wypracowanie technologii zabiegów urzędnioworolnych obejmujących gospodarstwa wielkoobszarowe ze szczególnym uwzględnieniem różnych regionów Polski. Przygotowano i wydano drukiem 14 referatów; przyjęto wnioski adresowane do odpowiednich władz. Konferencja została zorganizowana we współpracy z Komitetem Geodezji PAN, NOT w Olsztynie i WBGiTR w Olsztynie.
- Konferencja na temat "Kompleksowe zarządzania terenów wielkoobszarowych i specjalistycznych gospodarstw rolnych w makroregionie północnym" Słupsk 1979 r. Konferencję zorganizowano wspólnie z Departamentem Gospodarki Ziemią MR, Komitetem Geodezji PAN, ART Olsztyn oraz Woj. Biurami Geodezji i Terenów Rolnych w Słupsku, Olsztynie, Gdańsku, Elblągu i Szczecinie.
- Cykliczne sympozjum organizowane tradycyjnie co 2-3 lata kolejno przez 4 ośrodki naukowe: ART Olsztyn, Polit. Warszawską (Instytut Geodezji Gospodarczej), AR Kraków i AR Wrocław. Tytuł sympozjum "Nowe tendencje w teorii i praktyce zarządzania terenów wiejskich". Zorganizowano jak dotąd osiem sympozjów. Nadajemy tym imprezom dużą wagę naukową, współpracujemy z Komitetem Geodezji PAN, Instytutem Geodezji i Kartografii, Instytutem Uprawy, Nawożenia i Gleboznawstwa w Puławach oraz jednostkami wykonawstwa jak Woj. Biura Geodezji i Terenów Rolnych.
- Sesja naukowa na temat "35-lecie reformy rolnej" Chełm 1979 r. Sesja została zorganizowana wspólnie z Min. Rolnictwa - Dep. Gospodarki Ziemią, we współpracy z Komitetem Geodezji PAN oraz Woj. Biurami Geodezji i Terenów Rolnych w Białej Podlaskiej, Chełmie, Lublinie i Zamościu. Celem sesji było naświetlenie problemu kształtowania struktury agrarnej w Polsce po II wojnie światowej, z uwzględnieniem efektów (pozytywnych i negatywnych) ekonomicznych, społecznych i technicznych w wyniku realizacji reformy rolnej 1944/1945. Udział w sesji wzięli m.in. przedstawiciele władz państwowych, a przede wszystkim geodeci-seniorzy, techniczni wykonawcy tej reformy. 51 z nich otrzymało odznaczenia państwowe. Na sesję przygotowano i wydano stosowny folder, opracowano i wydano 25 referatów, zorganizowano wystawę.
- Konferencja naukowo-techniczna na temat: "Problemy zarządzania obszarów wiejskich w gospodarce indywidualnej" Białka k. Białej Podlaskiej. Konferencję zorganizowano we współpracy w Woj. Biurami Geodezji i Terenów Rolnych w Białej Podlaskiej, Chełmie i Lublinie, a także

- Komitetem Geodezji PAN. Łącznie opracowano 25 referatów opublikowane w specjalnym wydawnictwie SGP. Uczestników było ok. 200, w tym goście z Bułgarii i Węgier.
- Sesja naukowa "Gospodarka ziemią w 40-lecie reformy rolnej", Białystok 1984 r. Współorganizatorami byli: Min. Rolnictwa i Gospodarki Żywnościowej i Komitet Geodezji PAN. Przygotowano i opracowano 11 referatów, w tym autorstwa spoza środowiska geodezyjnego.
 - Sesja naukowa na temat: "40-lecie osadnictwa i regulacji rolnych na Ziemiach Zachodnich i Północnych" Wrocław 1986. Wydano zbiór referatów, których autorami byli nie tylko geodeci, a także politycy, historycy, wojskowi. Byli reprezentanci Tow. Wisła, Wydział Historii UW, Instytutu Zachodniego w Poznaniu, Zakładu Historii Dolnego Śląska Uniwersytetu Wrocławskiego.
 - Konferencja naukowo-techniczna na temat "Gospodarka ziemią w planowaniu obszarów wiejskich" Sanok 1988. Cel konferencji to ocena roli i skuteczności planów zagospodarowania przestrzennego i urzędnioworolnego w zakresie gospodarki ziemią na obszarach wiejskich. Konferencja obejmowała część referatową (opracowano 11 tematycznych referatów zawartych w odrębnej publikacji) oraz część semianaryjną. Na tę część składała się prezentacja konkretnych rozwiązań w zakresie gospodarki ziemią na przykładzie planów zagospodarowania przestrzennego dwóch gmin: jednej w woj. krośnieńskim i drugiej w woj. elbląskim.

III. RAPORT (analiza) o stanie i potrzebach praktyki oraz nauki w zakresie zarządzania obszarów wiejskich:

RAPORT ten powstał z inicjatywy uczestników V Ogólnopolskiego Sympozjum Naukowego z cyklu: "Nowe tendencje w teorii i praktyce zarządzania terenów wiejskich", Warszawa-Popowo 1985.

RAPORT został opracowany społecznie przez Zespół w składzie: Z. Bojar, S. Dawidziuk, St. Goraj, A. Hopfer, K. Korelewski, T. Kuryłowicz, L. Pawłowski, St. Surowiec, St. Trautsolt, Z. Więckowska. M. Żak. Ukazał się pod firmą Komitetu Geodezji PAN - Sekcja Geodezji Rolnej i Planowania Przestrzennego oraz Stowarzyszenia Geodetów Polskich - Sekcja Geodezji Rolnej i Leśnej. Został wydany jako odrębna 31-stronicowa publikacja i przesłany różnym jednostkom administracji państwowej, partiom politycznym, uczelniom geodezyjnym oraz osobom zajmującym się zawodowo, organizacyjnie i politycznie problemami wsi i rolnictwa oraz przeobrażeniami tam zachodzącymi. Oceniamy, że jest to jedyne w swoim rodzaju opracowanie, gdyż w sposób syntetyczny ujmuje, analizuje i przedstawia takie problemy jak: cele i zadania zarządzania obszarów wiejskich, dotychczasowe dokonania w tym zakresie, wnioski. Trzeba ze smutkiem zauważać, że mimo nowatorskiego ujęcia tematu, adresaci nie wykazali zainteresowania materiałem.

IV. DZIAŁALNOŚĆ międzynarodowa - przejawiała się udziałem prof. A. Hopfery w pracach Komisji 7 FIG, której to Komisji był prezydentem, a następnie został do niej oddelegowany jako reprezentant SGP. Z tej racji sekcja GRiL, a jednocześnie środowisko geodetów urzędzeniowców w Polsce, ma możliwość śledzenia na bieżąco nie tylko działalności tej komisji, ale także poznawać światowe tendencje i kierunki rozwoju geodezji rolnej i katastru gruntowego. Dzięki temu możemy także na międzynarodowym forum prezentować i popularyzować własne osiągnięcia.

V. KONKURSY jakości prac scaleniowych i wymiennych

Od wielu lat Sekcja GRiL, jako reprezentant SGP, organizuje wspólnie z Min. Rolnictwa konkursy Jakości Prac Scaleniowych i wymiennych. Jesteśmy zaangażowani w Głównym Sądzie Konkursowym sugerując m.in. jego skład osobowy, gdyż dzięki temu, że delegujemy dużej klasy specjalistów, co gwarantuje wysoki poziom zgłaszanych prac. Sekcja zwraca uwagę, by autorzy wyróżnionych i nagrodzonych prac mieli z tego tytułu pełną satysfakcję.

VI. Współpraca z różnymi organami Stowarzyszenia Geodetów Polskich

Przykładami tej współpracy są m.in.:

- Opracowanie szczegółowych uwag do projektu ustawy "Prawo geodezyjne i kartograficzne";
- współpraca z redakcją Przeglądu Geodezyjnego;
- udział w pracach: Sekcji Geodezji Miejskiej, Gł. Komisji Zarządzania, Organizacji i Techniki, Głównej Komisji Specjalizacji Zawodowej, Gł. Komisja ds. Muzeum i Wystaw - co wyraziło się zorganizowaniem wystawy wraz z prelekcją St. Trautsolta na temat "Prof. Waclaw Nowak i jego idee".

SEKCJA MIERNICTWA GÓRNICZEGO

Zgodnie z uchwałą XXX Zjazdu Delegatów SGP w Legnicy i z inicjatywy ZO (SGP w Katowicach została powołana Sekcja Miernictwa Górniczego przy ZG SGP). Sekcja taka już istniała przy SGP do marca 1955 r. która przeszła jako Sekcja Mierniczych Górniczych (ok. 200 członków) do Stowarzyszenia Inżynierów i Techników Górniczych (SITG). Pierwsze zebranie reaktywowanej sekcji poprzedzało seminarium nt. "Wybrane zagadnienia geodezyjne na terenach górniczych", które odbyło się w Zakładzie Miernictwa Górniczego (ZMG) w Katowicach w dniu 19.01.1990 r. W seminarium uczestniczyło ok. 50 członków SGP zajmujących się problematyką miernictwa górniczego. Brak było przedstawicieli Zarządu Głównej Komisji Miernictwa i Szkół Górniczych (GKM i SzG) SITG, pracowników działów mierniczych kopalń, mimo wystania zaproszeń.

Na zebraniu Sekcji dokonano wyboru zarządu w składzie:

Przewodniczący	- kol. Andrzej Jarzymowski
wiceprzewodniczący	- kol. Tadeusz Wojewoda
wiceprzewodniczący	- kol. Narcyz Malinowski
sekretarz	- kol. Alfons Jacko
Członkowie:	- kol. Józef Kobiela, Edward Mecha, Andrzej Pankiewicz, Jan Śliwka.

W skład zarządu weszło 6 przedstawicieli O/Katowice, 2 przedstawicieli O/Kraków. Podczas zebrania organizacyjnego szeroko omówiono propozycje programu działania, ale ostatecznie nie ustalono zakresu najważniejszych problemów. Ustalono jedynie, że po nawiązaniu kontaktów z przedstawicielami zarządu GKM i SzG-SITG, zostanie opracowany wspólnie i uściślony program działania. Rozmowy z przedstawicielami zarządu GKM i SzG-SITG nie przyniosły oczekiwanych efektów, ponieważ geodeci górniczy są głównie zainteresowani innymi sprawami np. uprawnieniami, specjalizacją zawodową w zakresie geodezji powierzchniowej itd.

Zarząd Główny SGP dnia 16.03.1990 r. zatwierdził skład zarządu sekcji bez programu jej działania, który miał być przedstawiony w późniejszym terminie. Przewodniczący sekcji trzykrotnie zwoływał zebranie członków zarządu dla omówienia programu działania. W ustalonych terminach obecność członków była minimalna i zebrania nie odbywały się. Przyczyn nieobecności należałoby się dopatrywać w wycofaniu się niektórych członków z działalności stowarzyszeniowej z powodu zmian miejsc pracy i reorganizacji Przedsiębiorstwa (Zakładu) Miernictwa Górniczego. "Szczątkowy" zarząd sekcji zawiesił dalszą działalność do chwili ustabilizowania się rynku pracy w środowisku zawodowym.

Na zebraniu Zarządu Głównego SGP w dniu 19.03.93 r. reaktywowano Sekcję Miernictwa Górniczego. Na tymczasowego przewodniczącego, organizatora powołano kol. Andrzeja Jarzymowskiego. Do współdziałania w tej sprawie został powołany kol. Karol Borkowy, przewodniczący O/Katowice. Z przykrością należy podać, że faktycznie do kontaktów w tej sprawie między organizatorami nie doszło. Przewodniczący sekcji w porozumieniu z kol. Kazimierzem Juzwą z O/Katowice postanowili, że wspólnie zainspirują zorganizowanie seminarium na nt. "Wykorzystanie metod geodezyjnych w zabezpieczeniu obiektów budowlanych na terenach górniczych i niestabilnych". Seminarium odbyło się dnia 22.10.93 r. w Katowicach. Po seminarium miało się odbyć zebranie organizacyjne sekcji. Do zebrania nie doszło z powodu braku zainteresowania ze strony uczestników tego spotkania. Na uwagę zasługuje fakt, że znów wśród uczestników seminarium prawie nie było geodetów górniczych, członków SGP.

Na przeszkodzie zorganizowania Sekcji Miernictwa Górniczego SGP w obecnej niestabilizowanej sytuacji społeczno-gospodarczej stoi szereg obiektywnych przyczyn, uwarunkowań i

trudności, zwłaszcza jeśli sekcja ma mieć działalność typowo naukowo-wdrożeniową. W obecnej sytuacji odczuwa się potrzebę porozumień między stowarzyszeniami naukowo-technicznymi w zakresie zainteresowań branżowych dla potrzeb gospodarki rynkowej danego regionu, które mogą przynieść korzyści materialne, uaktywnić i uatrakcyjnić działalność stowarzyszeniową. Tego przykładem może być zawarte porozumienie w dniu 17.02.94 r. w Katowicach między Oddz. Stowarzyszenia Geodetów Polskich a Oddziałem Stowarzyszenia Inżynierów i Techników Górnictwa.

SEKCJI GEODEZJI WYŻSZEJ NAJMŁODSZĄ SEKCJĄ NAUKOWĄ SGP

Burzliwy rozwój nowych zaawansowanych geodezyjnych technik obserwacyjnych i rewolucyjne zmiany, jakie w filozofii teorii i praktyki zakładania i konserwacji sieci geodezyjnych wszystkich rządów spowodowało zastosowanie metod satelitarnych opartych na wykorzystaniu globalnych systemów pozycyjnych sprawiły, że problematyką geodezyjnych pomiarów podstawowych zaczęło się żywo interesować bardzo duże grono również polskich geodetów praktyków. Wynikła stąd również potrzeba zorganizowania w Stowarzyszeniu Geodetów Polskich nowej sekcji naukowej, której działalność dotyczyłaby tej właśnie problematyki. Potrzeba powstania takiej sekcji była dyskutowana już na XXVIII Zjeździe SGP w Krakowie w 1983 roku, zebranie grupy założycielskiej odbyło się w roku 1985, zaś zebranie Sekcji Geodezji Wyższej w dniu 11 lutego 1986 roku połączone z wyborem władz Sekcji i ustaleniem jej ramowego programu prac uważa się za początek działalności Sekcji.

Według przyjętego ramowego programu prac Sekcja Geodezji Wyższej SGP ma się zajmować wszystkimi problemami zawodowymi, jakie mogą napotkać geodeci zajmujący się szeroko pojętą tematyką geodezji wyższej, tj. tematyką z zakresu geodezji wyższej geometrycznej, geodezji fizycznej (dynamicznej), grawimetrii, geodezji satelitarnej i astronomii geodezyjnej. W programie działalności Sekcji znalazła się w szczególności problematyka zakładania i modernizacji sieci podstawowych poziomych, niwelacyjnych i grawimetrycznych oraz innych osnów geodezyjnych, a także problematyka używanych obecnie nowoczesnych technologii.

Praktyczna działalność licznych polskich geodetów, szczególnie zatrudnionych w pracach eksportowych, niejednokrotnie wykazała wagę i znaczenie oraz potrzebę lepszego przygotowania zawodowego z zakresu geodezyjnych pomiarów podstawowych. Praktyka wykazała, że niesłuszny był - słyszany niekiedy tu i ówdzie - pogląd o małej przydatności lub wręcz nieużyteczności problematyki geodezji wyższej w praktycznym wykonywaniu zawodu geodety w Polsce. Niekórz chcieliby widzieć problemy geodezji wyższej jedynie w sferze nauki, a nie praktyki geodezyjnej. O niesłuszności tego poglądu świadczą między innymi: duże zapotrzebowanie na specjalistów z zakresu zakładania i modernizacji osnów geodezyjnych, zapotrzebowanie na inżynierów-praktyków do prac krajowych i eksportowych zarówno wykonawców terenowych, znawców nowych satelitarnych technologii, jak i specjalistów-praktyków w zakresie innych etapów opracowania osnów geodezyjnych.

W ostatnich latach powstało wiele nowych technologii pomiarowych mających zastosowanie w pracach podstawowych. Wystarczy tu wspomnieć nowe technologie satelitarne oparte na globalnym systemie pozycyjnym GPS (Global Positioning System), technologie pomiarów inercyjnych, kosmiczne techniki interferencji długich baz VLBI (Very Long Base-line Interferometry); opracowywane są coraz nowsze technologie pomiarów poligonowych satelitaro-naziemnych (łączone wykorzystanie pomiarów GPS i teodolitów elektronicznych typu "total station"), powstają też nowe technologie pomiarów grawimetrycznych oparte na zastosowaniu pomiarów bezwzględnych i grawimetrów statycznych najwyższej światowej klasy. Wobec pojawienia się nowych metod pomiarowych zmienia się rola poszczególnych elementów powstających czy modernizowanych sieci geodezyjnych. Każdy, kto chce wykorzystywać dzisiaj w sposób właściwy owe nowe zaawansowane metody pomiarowe, musi pogłębić wiadomości z wielu nowoczesnych dziedzin geodezji wyższej, fizyki, elektroniki, instrumentoznawstwa. Od praktyka, użytkownika nowoczesnych precyzyjnych technologii pomiarowych, wymaga się dzisiaj również dobrego teoretycznego przygotowania. Zacierają się zatem - w sferze wykorzystania technologii - istniejąca w przeszłości granica pomiędzy "naukowcem" i "praktykiem", od którego wymagało się niegdyś przede wszy-

stkim jedynie manualnych lub fizycznych umiejętności. Dzisiejszy praktyk - użytkownik nowoczesnych technologii pomiarowych jest w dużej części "naukowcem", który umie nie tylko dobrze wykonać pomiar, ale również wie, jak go należy następnie w sposób najwłaściwszy, wykorzystując specyfikę technologii, opracować i wykorzystać. Jest rzeczą powszechnie znaną, że bardziej zaawansowane technologie powinny być używane przez znacznie lepiej wyszkolony i przygotowany personel.

Jednym z najważniejszych kierunków programu działalności Sekcji Geodezji Wyższej jest organizowanie seminariów i zebrań dyskusyjnych dotyczących najważniejszych aktualnych problemów geodezji wyższej nurtujących środowiska produkcyjne. Sekcja zorganizowała już cykl seminariów na temat koncepcji i założeń modernizacji polskiej podstawowej sieci grawimetrycznej, perspektyw i możliwości modernizacji państwowej podstawowej sieci geodezyjnej poziomej i niwelacyjnej. Również problematyka eksportu polskiej geodezji w zakresie geodezji wyższej była przedyskutowana na jednym z seminariów Sekcji.

Sekcja nawiązała bliską współpracę z działającą od lat Sekcją Sieci Geodezyjnych Komitetu Geodezji Polskiej Akademii Nauk. Współpraca ta polega na organizowaniu wspólnych seminariów i kolejnych sympozjów na temat "Współczesne problemy Podstawowych Sieci Geodezyjnych" oraz na aktywnym uczestnictwie (wygłaszanie referatów) w obradach tych sympozjów. Sekcja Geodezji Wyższej SGP była współorganizatorem dwóch ostatnich ogólnopolskich sympozjów tej serii zorganizowanych w latach 1988 i 1993. Członkowie Sekcji Geodezji Wyższej zorganizowali podczas ostatniego sympozjum wystawę nowoczesnego sprzętu geodezyjnego, w której wzięli udział polscy przedstawiciele kilku firm zagranicznych produkujących sprzęt geodezyjny i satelitarny.

Sekcja Geodezji Wyższej rozwinęła szeroką akcję szkoleniową prowadzoną w Oddziałach i Kołach Terenowych SGP w całym kraju. Zgłoszona przez Sekcję gotowość wygłaszania cyklu prelekcji o tematyce dotyczącej problematyki geodezji wyższej spotkała się z niezwykle żywym zainteresowaniem. Dotychczas przeprowadzono w całym kraju około 30 szkoleń z zakresu satelitarnych technologii GPS obejmujących prelekcję na temat zasad działania systemu GPS, różnych technologii pomiarowych opartych na wykorzystaniu tego systemu połączonych bardzo często z pokazem sprzętu GPS, a także pokazem pomiaru i opracowaniu wyników. W dalszym ciągu aktualne są proponowane tematy prelekcji, które mogą wygłaszać członkowie Sekcji Geodezji Wyższej:

1. Nowe technologie pomiarów satelitarnych stosowane do zakładania i modernizacji sieci geodezyjnych oraz do prac geodynamicznych. Prelegent: kol. prof. dr hab. Janusz Śledziński.
2. Rola pomiarów astronomicznych w konstrukcji nowoczesnych sieci geodezyjnych. Prelegent: kol. prof. dr hab. Jerzy Rogowski.
3. Problemy współczesnej grawimetrii geodezyjnej. Prelegent: kol. prof. dr hab. Marcin Barlik.

Zainteresowane Oddziały lub Koła SGP mogą w dalszym ciągu kontaktować się z Zarządem Głównym SGP (tel. Warszawa 26-87-51) lub bezpośrednio z prelegentami (tel. Warszawa 25-85-15 fax 621-00-52) w celu omówienia terminu i formy szkolenia. Tę akcję szkoleniową uważamy za bardzo ważny i istotny element podnoszenia kwalifikacji zawodowych przez naszych kolegów geodetów pracujących w przedsiębiorstwach państwowych lub firmach prywatnych w całej Polsce. Uzupełnia ona bowiem kosztowne i wymagające większego zaangażowania studia podyplomowe.

Członkowie Sekcji Geodezji Wyższej SGP wzięli też udział w ogólnopolskiej dyskusji na temat profilu geodetów-absolwentów wydziałów geodezyjnych w polskich szkołach wyższych. Geodetów kształcą w Polsce - jak wiadomo - Wydział Geodezji i Kartografii Politechniki Warszawskiej, Wydział Geodezji Akademii Górniczo-Hutniczej w Krakowie oraz wydziały geodezyjne w Akademiach Rolniczych w Olsztynie, Krakowie i we Wrocławiu. Kształcenie w zakresie wszystkich specjalności odbywa się jedynie w Politechnice Warszawskiej i opracowanie programu studiów dla pięcioletnich studiów magisterskich i wprowadzonych niedawno czteroletnich studiów inżynierskich oraz profilu absolwenta-geodety tej uczelni ma szczególne duże znaczenie. Dyskusje na ten temat jeszcze trwają. Mają one odpowiedzieć, ilu geodetów mamy kształcić i w jakich specjalnościach, jaki powinien być stosunek ogólnego geodezyjnego przygotowania do specjalistycznego, muszą one też odpowiedzieć na zasadnicze pytanie, czy chcemy mieć absolwenta "omnibusa", czy wysoko wykwalifikowanego specjalistę w wąskiej dziedzinie. Nowoczesne

technologie i daleko posunięta specjalizacja zawodowa przemawiają za tym ostatnim rozwiązaniem, lecz pełną korzyść z wysokiej specjalizacji osiąga się tylko wówczas, gdy absolwenci są zatrudniani ściśle według wyuczonych specjalizacji, co - jak wiadomo - nie zdarza się u nas w kraju zbyt często. Na tle tych wszystkich rozważań ogólnych Sekcja Geodezji Wyższej będzie zainteresowana szczególnie profilem i programem studiów dla specjalności "geodezyjne pomiary podstawowe", która jest specjalnością unikalną w skali krajowej i reprezentowaną tylko w Politechnice Warszawskiej. Rozważając te problemy należy zwrócić uwagę jeszcze na fakt, że w ostatnim czasie wyposażenie w nowoczesny sprzęt geodezyjny, satelitarny i grawimetryczny naszych wyższych uczelni znacznie się poprawiło, w wyniku czego uczelnie dysponują obecnie znacznie nowocześniejszym sprzętem niż wiele jednostek produkcyjnych i mogą kształcić studentów w zakresie najnowocześniejszych technologii na poziomie światowym.

Sekcja Geodezji Wyższej skupia pozmimo ponad dwudziestu aktywnych członków, które w dalszym ciągu będzie zaangażowane w organizowanie seminariów i sympozjów oraz prowadzenie szkoleń w zakresie nowych satelitarnych, geodezyjnych i grawimetrycznych technologii.

SEKCJA KARTOGRAFICZNA

Spoglądając z perspektywy czasu na działalność naszego Stowarzyszenia, możemy wyróżnić okresy, w których działają pewne bodźce stymulujące aktywność, bądź hamujące ją, jak obecne dążenie do prywatyzacji.

Już w latach 60 po okresie intensywnej odbudowy kraju po zniszczeniach wojennych pojawiły się symptomy rozwoju gospodarczego zawarte w kolejnych wieloletnich planach rządowych i stymulowane akcjami prowadzonymi przez poszczególne resorty. Do nich należą pomiary PGR, szeroka akcja zakładania ewidencji gruntów na terenach rolnych, opracowanie podstawowej mapy kraju, pomiary miejskie, opracowywanie map terenów miejskich i osiedlowych, opracowywanie i aktualizacja map topograficznych, sporządzanie map górniczych. Rozwija się fotogrametria praktyczna, pojawiają się zdjęcia lotnicze, fotomapy, choć mocno uzależnione od rządowej cenzury. Powstaje potrzeba opracowań technologicznych. Ukoronowaniem jest potrzeba wznowienia intensywnej działalności kartograficznej w celu dokumentowania zbieranych informacji geodezyjnych, powstają liczne edycje map, choć podlegają one ostrej cenzurze, są celowo fałszowane i zniekształcane. Wznawiana jest działalność w dziedzinie tworzenia technicznej bazy kartografii opartej o zdobycze reprodukcji kartograficznej. Opracowywane są sposoby sporządzania rysunku map techniką grawerowania, powstaje koncepcja krajowej warstwy grawerskiej, ujawniane są pierwsze próby składu fotograficznego nazewnictwa, wdrażane są metody kopiowania rysunku map z wykorzystaniem różnych warstw kopiowych, żelografii, elektrofotografii, pojawiają się pierwsze próby druku map z płyt cynkowych. Krajowe osiągnięcia dokumentowe są licznymi patentami, które są przeważnie własnością instytucji upowszechniających na swoim terenie działalność wynalazczą. Aby wdrażać nowe sposoby sporządzania map, organizowane są w poszczególnych województwach specjalistyczne pracownie wyposażone z początku w prymitywne, a z czasem w profesjonalny sprzęt i urządzenia nie wyłączając nowoczesnych aparatów fotoreprodukcyjnych, pras przedrukowych do małych nakładów map, a nawet offsetowych maszyn drukowych. Impulsem jest rozwój zachodniej techniki geodezyjnej i kartograficznej, o której informacje zaczynają coraz śmielej przenikać przez żelazną kurtynę.

W tej scenerii, o której dzisiaj wspomina się z pewnym rozczuleniem i z dużymi obawami o obecne dalsze losy podejmowanych wówczas działań, z inicjatywy profesora Felicjana Piątkowskiego powstała Sekcja Kartograficzna, a profesor piastował funkcję pierwszego przewodniczącego do 1972 roku. Działała niewielka grupa aktywistów, którym bliska była sprawa rozwoju kartografii, z czasem jej liczebność przekroczyła 60 osób.

Podstawowym celem działalności Sekcji zarówno na początku, jak i obecnie jest szerokie omawianie problemów kartografii, wzajemne dokształcanie się, nie wyłączając doktoryzowania się, w tym szczególnie:

- stałe dążenie do podnoszenia kwalifikacji i umiejętności zawodowych w ramach samokształcenia na seminariach lub na kursach specjalistycznych,
- wzajemne przekazywanie informacji o krajowych i światowych osiągnięciach metodycznych, technologicznych i organizacyjnych w dziedzinie kartografii, informatyki i reprodukcji kartograficznej,
- zajmowanie się problemami technicznymi, organizacyjnymi i metodycznymi, w tym szczególnie redagowania, aktualizacji, reprodukcji oraz wydawania map sporządzanych dla potrzeb gospodarczych, w tym mapy zasadniczej, map topograficznych w szerokim zakresie skalowym, map tematycznych przeznaczonych dla zarządzania, planowania przestrzennego, projektowania i realizacji,
- zajmowanie się problematyką modernizacji techniki i technologii kartograficznych, zarówno redagowania, sporządzania, jak i reprodukcji map, w tym inicjowanie dzia-

łań w dziedzinie postępu technicznego, pozyskiwania krajowych rozwiązań, poszukiwania nowych materiałów i sposobów technicznych, a nawet wdrażania technologii zastępczych wobec stale zaostrejających się niedoborów zaopatrzenia materiałowego i sprzętowego,

- szerokie współdziałanie ze społecznymi organizacjami kartograficznymi, w tym: z Kartograficzną PTG, Sekcją Kartografii Komitetu Geodezji PAN, z Klubem Użytkowników ETO, z sekcjami oraz z komisjami SGP w dziedzinie rozwoju kartografii,
- krytyczna ocena opracowań i wydawnictw kartograficznych, recenzjowanie, sugerowanie zmian i uzupełnień,
- działalność publicystyczna w Biuletynie Kartograficznym Przeglądu Geodezyjnego, w Przeglądzie Kartograficznym i w innych wydawnictwach,
- działalność międzynarodowa w ramach MAK.

Do podstawowych form działalności należy zaliczyć okresowe organizowanie spotkań seminaryjnych, sympozjów, spotkań dyskusyjnych zarządu Sekcji, posiedzeń komitetów organizacyjnych, konferencji, organizowanie konferencji często z udziałem gości zagranicznych oraz organizowanie kursów szkoleniowych i udzielanie konsultacji na tematy związane z kartografią i reprodukcją kartograficzną.

W latach 1968-1970 Sekcja Kartograficzna liczyła 22 członków.

Pierwsza konferencja zorganizowana z inicjatywy Sekcji przygotowana przez Komitet Organizacyjny powołany przez Zarząd Główny SGP odbyła się w styczniu 1968 roku jako XXXIV konferencja NT na temat: "Kartografia wielkoskalowa w gospodarce narodowej". Celem było przedstawienie aktualnego dorobku kartografii wielkoskalowej, przedyskutowanie jej roli w gospodarce narodowej, zbliżenie problematyki kartograficznej do szerokiego ogółu geodetów polskich oraz wytyczenie dalszego kierunku rozwoju myśli i praktyki kartograficznej zgodnie z występującymi aktualnie i perspektywicznie potrzebami gospodarczymi.

Kierunki rozwoju badań naukowych w kartografii wielkoskalowej przedstawił prof. F. Piątkowski ujmując mapę jako obraz i rejestr zjawisk występujących w przestrzeni kartowania, przeznaczony do licznych celów inwentaryzacyjnych, planowania i realizacji, do której nowoczesnego tworzenia niezbędne są badania naukowe prowadzone nad automatyzacją, metodami kartowania, przetwarzania, stosowania stabilnych materiałów i usprawniania procesów kartograficzno-wydawniczych. Wypowiedziane wówczas słowa stały się rzeczywistą domeną późniejszych badań naukowych i obecnych realizacji w sferze informatyki. Wspomniana konferencja zgromadziła 21 referatów omawiających wielkoskalowe opracowania kartograficzne dla potrzeb inżynierskich i gospodarczych, zasady redagowania map wielkoskalowych, technologii opracowań i reprodukcji map. Gościła w Poznaniu w ciągu trzech dni z udziałem licznej grupy uczestników z całego kraju, a nawet z udziałem gości z Japonii. Materiały konferencyjne wydano drukiem w pięknej oprawie książkowej.

Spełniając funkcję informatora o nowych materiałach przydatnych w pracach kartograficznych i reprodukcyjnych zorganizowano w Warszawie pokaz i prelekcję firmy Folex, na którym zaprezentowano bogatą ofertę materiałów i przyborników. Należy wspomnieć, że fakt ten zapoczątkował obecność ww. firmy w naszym kraju i wzbogacił warsztat kartografa i geodety o nowe folie poliestrowe do kreślenia, do kopiowania i do grawerowania z zestawem przyborników i materiałów pomocniczych.

Propagując mapy glebowo-rolnicze w całym przedziale skalowym 1:5000 do 1:25000 z konkretnym przeznaczeniem do potrzeb planowania w dziedzinie gospodarki rolnej w poszczególnych wsiach i gromadach, z udziałem 49 osób w zabytkowym zamku w Otmuchowie przeprowadzono trzydniową kursokonferencję (19-21 kwietnia 1968 roku). Na spotkaniu tym zaprezentowano przykłady map glebowo-rolniczych, omówiono technikę sporządzania i dokonano konfrontacji w terenie w pobliskich gromadach. Urządzenia techniczne przydatne w kartografii prezentował tam przedstawiciel firmy Monotype.

Z inicjatywą wzbogacenia programu nauczania Wydziału Geodezji i Urzędzeń Rolnych Akademii Rolniczo-Technicznej w Olsztynie o zagadnienia kartografii i reprodukcji kartograficznej wystąpiła Sekcja organizując seminarium "Cel i zakres nauczania przedmiotu kartografia" (22.06.1968). Do dziś prowadzone są zajęcia z kartografii i reprodukcji kartograficznej, a z

dziedziny redakcji i reprodukcji kartograficznej opracowano i wydano specjalistyczny skrypt dla studentów.

Sekcja Kartograficzna była również obecna na MTP w Poznaniu, na sympozjum wygłoszono dwa referaty i brano udział w dyskusji.

Aktualna problematyka kartografii miejskiej, ze szczególnym wyróżnieniem kartografii tematycznej miast, była przedmiotem sympozjum zorganizowanego w Warszawie w dniu 17.11.1960 roku z udziałem 43 osób nt. "Wybrane zagadnienia wielkoskalowej kartografii miejskiej". Stwierdzono potrzebę licznych opracowań tematycznych grupowanych w atlasy map danego miasta, jako sprawę ze wszech miar aktualną i żywą, wymagającą kompleksowego potraktowania ze strony nauki i praktyki kartograficznej.

W Przeglądzie Geodezyjnym, a szczególnie w Biuletynie Kartograficznym, zamieszczono 20 pozycji informujących o problemach kartografii i działalności Sekcji.

W 1970 roku przygotowano spotkanie seminaryjne nt. "Automatyka w kartografii" przy aktywnej działalności Klubu Użytkowników ETO oraz ustalono problematykę i tryb pracy nad zorganizowaniem sesji nt. "Kartografia Bałtyku" - zagadnieniu temu patronował Oddział terenowy NOT w Słupsku, powołano Komitet Organizacyjny KNT nt. "Organizacja pracowni kartograficzno-reprodukcyjnych".

Sekcja Kartograficzna dąży do aktywizacji swoich członków, jednak brak zintegrowania kartografii stwarza poważne trudności w tej pracy. Wysunięta sugestia powołania terenowych zespołów Sekcji Kartograficznej zdała egzamin, pierwszy taki zespół powstał w Lublinie, następnie w Katowicach i w Rzeszowie.

W listopadzie 1970 roku Instytut Upraw, Nawożenia i Gleboznawstwa w Puławach gościł Sekcję Kartograficzną na dwudniowym spotkaniu seminaryjnym zorganizowanym przez Pracownię Kartografii Gleb pt. "Aktualne zagadnienia kartografii i terenów rolnych". Omawiane były problemy redagowania map glebowo-rolniczych. Zwracano uwagę na ogromne trudności w kartowaniu wyników badań glebowo-rolniczych na dostępne wówczas mapy topograficzne (mapy powiatów w skali 1:25000) o sytuacji celowo i z premedytacją skażonej. Niestety, nie było wówczas rozwiązania tego problemu metodami kartograficznymi. Poruszano problematykę reprodukcji map glebowo-rolniczych, jako jedną z metod proponowano druk sitowy wielobarwny, a w celu wnoszenia treści kompleksów rolniczych użycie zestawu SPS-Combipress.

Problemy redakcyjne i wydawnicze atlasu statystycznego Polski omawiane były na zebraniu seminaryjnym w dniu 17 marca 1971 roku. Wysunięty postulat zorganizowania przy Zarządzie Głównym SGP Zespołu Rzeczoznawców, który rozwiązywałby między innymi problemy kartografii i reprodukcji kartograficznej, został zrealizowany. Sekcja wytypowała 23 kandydatów do tego Zespołu.

Zapowiedziane dwudniowe sympozjum nt. "Kartografia Bałtyku" odbyło się w maju 1972 roku w Słupsku. Komitet organizacyjny, w skład którego weszli przedstawiciele zainteresowanych ośrodków Szczecina, Gdańska, Koszalina, Warszawy, Słupska zapewnił interesującą tematykę spotkania. Uczestniczyło ponad 100 osób reprezentujących różne insytucje zainteresowane badaniem i eksploatacją wód i dna Bałtyku oraz opracowaniami kartograficznymi w tym zakresie nie wyłączając szerokiej obsługi geodezyjnej i fotogrametrycznej. Wygłoszono 7 referatów na temat rozwoju historycznego kartografii południowego Bałtyku, przeglądu prac geologicznych, potrzeb kartograficznych, opracowań wyników badań morza dla gospodarki narodowej, potrzeb z zakresu map problemowych dla strefy nadbrzeżnej Bałtyku, zagadnień ochrony środowiska morskiego i problemu prac badawczych w tym zakresie, zapotrzebowania na mapy problemowe w świetle ochrony wybrzeża środkowego i jego wód przybrzeżnych, kryteriów oceny map morskich. Bogaty materiał dyskusyjny oraz uchwała sympozjum zawierająca dezyderaty dotyczące rozwoju kartografii morskiej zostały wydane w estetycznej formie jako materiały posympozyjne i rozesłane do ewentualnego wykorzystania przez zainteresowane jednostki. Materiały te zawierają społeczne preferencje w zakresie rozwoju kartografii Bałtyku i uznane zostały jako opracowanie kierunkowe dla zainteresowanych instytucji i urzędów. Był to zasadniczy cel sympozjum i działalności Sekcji Kartograficznej na tym odcinku. W drugim dniu sympozjum uczestnicy wzięli udział w wycieczce do Ustki, w rejsie statkiem hydrograficznym "Kopernik" oraz zwiedzili wystawy dorobku Kosza-

lińskiego Urzędu Morskiego i zapoznali się z publikacjami Służby Hydrograficznej Marynarki Wojennej.

W czerwcu 1972 roku symposium szkoleniowe na temat "Ocena warstw rytowniczych przeznaczonych do prac kartograficznych" zgromadziło pracowników jednostek stosujących nowoczesne techniki kartograficzne. W dniach 17-19 września 1972 roku w Rzeszowie odbyła się XVII KNT na temat: "Kartografia i reprodukcja w jednostkach geodezyjnych". Wygłoszono siedem skrótów referatów, omówiono nowe aspekty problemów technologicznych organizacyjnych, kadrowych i problemów dotyczących świadczenia usług kartograficznych dla różnych służb inżynierskich. Konferencji towarzyszyła wystawa osiągnięć w zakresie kartografii i reprodukcji kartograficznej oraz wystawa materiałów i przyborników japońskiej firmy Kimoto.

W dniach 1-2 lutego 1973 roku z inicjatywy Sekcji w Gdańsku-Sopocie odbyło się seminarium poświęcone omówieniu produkcji i propozycji technicznych firmy Folex.

19 kwietnia 1973 roku zorganizowano seminarium na temat: "Opracowanie mapy miasta na tworzywie kartometrycznym" na przykładzie miasta Pruszków. Pokazano nowoczesny system opracowania mapy zasadniczej miasta oraz związanych map tematycznych. Dyskusja wykazała, że folie poliestrowe odpowiednio preparowane z powodzeniem zastępują tradycyjne plansze kartograficzne.

W dniach 10-11 maja z inicjatywy lubelskiego zespołu Sekcji Kartograficznej zorganizowano kurs dla pracowników jednostek geodezyjnych Lublina z zakresu stosowania nowych folii kreślarskich przy wykonywaniu dokumentacji mapowej - uczestniczyło 28 osób. Stwierdzono, że krótkotrwałe kursy organizowane na terenie poszczególnych województw są dobrą formą szybkiego przekazania aktualnych wiadomości technicznych.

17 grudnia 1973 roku z inicjatywy Sekcji wspólnie z PPWK w Warszawie odbyło się seminarium nt. "Kolorystyka mapy". Omówiono zagadnienia:

- kształtowanie struktur kolorystycznych, w tym konwencję kolorystyczną w kartografii, współczesne koncepcje obrazu kartograficznego, technologie opracowania kolorystyki i druku w kolorach, skrócone skale kolorów druku,
- funkcjonalność barw w obrazie kartograficznym, w tym percepcję i interpretację barw, funkcje merytoryczne i estetyczne, komunikatywność i interpretację barw, komunikatywność i czytelność.

Członkowie Sekcji uczestniczyli w zagranicznych konferencjach kartograficznych w: Bratysławie "Automatyzacja i dalsze możliwości rozwoju i wykorzystania kartografii", w Schwerin "Kartografia tematyczna"; w Sofii "Mapy tematyczne"; w Budapeszcie "Geodezja i kartografia w gospodarce narodowej"; w Lublinie "Kartografia w planowaniu przestrzennym".

W latach 1972-1974 stan ilościowy Sekcji Kartograficznej wynosił 65 osób.

W marcu 1974 roku na seminarium w Warszawie nt. "Zagadnienia szkolenia kartografów w Polsce" zgłoszone wnioski określające kierunki modernizacji szkolnictwa wyższego w Polsce, stwierdzono konieczność powołania specjalistycznych studiów podyplomowych w dziedzinie kartografii o specjalizacjach zgodnych z zaleceniami MAK.

W lipcu 1974 roku zorganizowano w Warszawie seminarium nt. "Problemy budowy systemu mikrofilmowego w kartografii" z wyróżnieniem systemów użytkowych i zabezpieczających. Próby techniczne prowadzono w trzech przedsiębiorstwach.

W listopadzie 1974 roku w Krakowie zorganizowano seminarium nt. "Technologie opracowań kartograficznych i reprodukcji map", był to eksperyment nowej formy spotkań dyskusyjno-szkoleniowych Sekcji mający na celu doraźne dyskutowanie i rozwiązywanie problemów produkcyjnych i technologicznych.

W lipcu 1975 roku przedmiotem pokazu i oceny był "Atlas Warszawy". Seminarium przygotowała Pracownia Kartograficzna WPG, omówiono koncepcje redakcyjne wybranych map. Wydawnictwo to zostało bardzo wysoko ocenione, jako dojrzałe i wzorcowe w tego typu opracowaniach z zakresu kartografii tematycznej. Postawiono wniosek o opracowanie tego typu atlasów dla zainteresowanych aglomeracji miejskich.

W marcu 1976 roku w Ursusie odbyło się seminarium Sekcji nt. "Aktualne problemy technologiczne pracowni kartograficzno-reprodukcyjnych". Proponowano szerokie wykorzystanie folii rysowniczych i folii uczulanych do celów geodezyjnych i kartograficznych. Wysunięto koncepcję

utworzenia w zakładach terenowych stanowisk usługowych doraźnego kopiowania map na rotacyjnych kopiarkach diazowych firmy Ozalid typu Blu-Ray. Są to przenośne kopiarki i wywoływarki pracujące w zamkniętym obiegu par amoniaku. Zakupiono 165 sztuk tych urządzeń wyposażając poszczególne pracownie terenowe.

Nowe sposoby szybkiego kopiowania rysunków z możliwością kopii dwubarwnych na materiałach przezroczystych firmy Agfa Gavaert zainteresowały grono specjalistów na pokazie dyskusyjnym, w PPWK w Warszawie, który odbył się w kwietniu 1976 roku. Pokaz ten następnie został powtórzony w Sobótce na kursie zorganizowanym dla grupy 80 osób - pracowników obsługujących procesy technologiczne w kartografii i w reprodukcji kartograficznej.

W październiku 1976 roku Zielona Góra gościła uczestników KNT nt. "Mapy tematyczne". Wygłoszono 15 referatów i komunikatów, zorganizowano wystawę, na której poszczególne przedsiębiorstwa pokazały swoje najciekawsze opracowania z dziedziny kartografii tematycznej. Pokaz ten był doskonałym forum do wymiany doświadczeń. Wystawa została wzbogacona niektórymi wielkoskalowymi mapami IGN w Paryżu, jak i mapami opracowanymi przez służbę kartograficzną NRD. Uczestniczyło ponad 300 osób, w tym zaproszeni goście z zagranicy. W dyskusji i w przedłożonych wnioskach wytyczono podstawowe kierunki rozwoju kartografii tematycznej na najbliższy okres. Zorganizowano również wycieczki techniczne do miejscowych pracowni geodezyjnych i kartograficznych.

Sekcja Kartograficzna interesowała się również problemami ochrony zabytków, właściwego zabezpieczenia i ochrony okazów roślinności. Zagadnieniu temu poświęcono trzy spotkania zorganizowane na Ziemi Rzeszowskiej (w Pałacu w Łańcucie), na których omawiano problemy geodezyjnego i kartograficznego dokumentowania parków wiejskich, licznych obiektów o ciekawej architekturze, opuszczonych i niszczących, a znajdujących się przeważnie na terenach PGR.

Zdecydowany wpływ na ukierunkowanie pracy Sekcji w latach 1977-1980 miało ożywienie środowiska geodezyjnego i kartograficznego wywołane zabiegami reorganizacyjnymi i integracyjnymi, jak również opracowany kompleksowy program rozwoju kartografii w Polsce ujmujący:

- modernizację mapy zasadniczej - opracowywanie i wydawanie map topograficznych dla potrzeb gospodarczych w przedziale skalowym 1:1000 do 1:200000, opracowywanie różnych map tematycznych, w tym mapy hydrograficznej kraju w skali 1:50000. Jednocześnie ukierunkowano prace związane z modernizacją bazy technologicznej kartografii.

Żywa tematyka omawiana na konferencji w Zielonej Górze przeniesiona została do Warszawy, gdzie w listopadzie 1977 roku w ciągu dwóch dni w gronie 120 osób dyskutowano nad problemami redakcyjnymi wielko- i średnioskalowych map. Dyskusja została ukierunkowana 18 referatami i komunikatami wygłoszonymi na tym spotkaniu.

Również Białystok w grudniu 1977 roku gościł Sekcję Kartograficzną na spotkaniu szkoleniowym nt. "Mapy tematyczne gmin". Cztery referaty tematyczne były kanwą do dyskusji, omówiono miejscowe plany zagospodarowania przestrzennego gmin woj. białostockiego.

Cykl seminariów szkoleniowych w marcu, w kwietniu i czerwcu 1978 roku dla pracowników przedsiębiorstw geodezyjno-kartograficznych poświęcono licznym zagadnieniom związanym z redakcją, reprodukcją i wydawaniem map w małych nakładach. Dokonano oceny materiałów stosowanych w geodezji i w kartografii, w tym również filmów graficznych, określono niezbędne warunki poprawnej reprodukcji materiałów określając geometryczne warunki aparatów fotoreprodukcyjnych, omówiono i poddano ocenie materiały proponowane przez firmy zagraniczne. W spotkaniach tych uczestniczyło od 30 do 300 osób, w zależności od miejsca i podejmowanych tematów.

Ponownie IUNiG w Puławach gościł uczestników seminarium. W spotkaniu we wrześniu 1978 roku brało udział w ciągu dwóch dni 136 osób. W 12 referatach omówiono "Mapy tematyczne dla rolnictwa". Przedstawiono: - sposoby pozyskiwania informacji, - systemy gromadzenia i aktualizacji informacji, - metody i zakresy badań specjalistycznych, - sposoby prezentacji graficznej. Seminarium towarzyszyła ciekawa wystawa opracowań kartograficznych. Należy wspomnieć, że bogata tematyka rolnicza zgromadziła grono specjalistów z różnych dziedzin nauki i techniki związanych z rolnictwem i produkcją rolniczą.

W wyborze tematów konferencji naukowo-technicznych nastąpiła kolejna zmiana zainteresowań - otóż "Kartografia turystyczna" w październiku 1979 roku w Bydgoszczy. Konferencja ta zgromadziła 120 osób, w tym 8 gości z zagranicy. Podczas dwóch sesji plenarnych i sesji roboczych wygłoszono 25 referatów. Były również dwa referaty gości z zagranicy. Wydane zostały materiały konferencyjne, a uchwała konferencji zawierała 26 wniosków. Stała troską zebranych było doskonalenie treści i formy map turystycznych, redagowanie map na nie zniekształconych mapach topograficznych, zachowanie aktualności i rzetelności w przedstawianiu szczegółów treści. Zwracano również uwagę na zewnętrzną szatę graficzną, mapy powinny być uzupełniane treścią zdjęć lotniczych, powinny być zamieszczane skanowane zdjęcia krajobrazowe. Zwracano uwagę na konieczność upowszechniania map turystycznych w kraju i za granicą, w celu zachęty do turystyki międzynarodowej oferty biur turystycznych powinny być wzbogacane zestawami map, mapy powinny znajdować się w konsulatach i w ambasadach. Przedmiotem specjalnej troski był rozwój krajowej bazy turystycznej, który powinien odpowiadać poziomowi zachodniej Europy z jednoczesną troską o zachowanie ochrony środowiska i najwyższych wartości krajobrazu Polski.

Powtarzalnym zadaniem Sekcji było organizowanie kursów szkoleniowych - przeszkolono ponad 150 osób.

Na zebraniu w marcu 1980 roku zajmowano się już problemami banków danych geodezyjnych i kartograficznych, systemów informacyjnych na użytek kartografii. Omówiono system PROMEL, poruszano problemy redagowania i sporządzania map tematycznych metodami automatowymi. Dokonano przeglądu prac naukowo-badawczych, które mogłyby wzbogacić technologie kartograficzne w świetle potrzeb przedsiębiorstw.

W listopadzie 1980 roku Lublin gościł uczestników KNT nt. "Automatyzacja procesów kartograficznych". Ta konferencja została zorganizowana z inicjatywy Sekcji Kartograficznej wspólnie z Klubem Użytkowników ETO, Sekcji Fotogrametrii i Kartografii Komitetu Geodezji PAN, Komisji Kartograficznej PTG oraz Oddziału SGP w Lublinie. Uczestniczyło 160 osób + 8 z zagranicy. Wydawnictwo konferencyjne zawiera referaty i komunikaty. Wnioski ukierunkowały dalszy rozwój informatyki i procesów mechanizujących prace kartograficzne.

Sekcja Kartograficzna aktywnie uczestniczyła w pracach przygotowawczych, organizacji i realizacji XI Konferencji Kartograficznej MAK, która odbyła się w Warszawie w dniach 29 lipca do 4 sierpnia 1982 r.

Kolejna zmiana zainteresowań Sekcji skierowana została na dziedzinę sportu masowego, a mianowicie w lutym 1983 roku zorganizowano w Warszawie spotkanie seminaryjne nt. "Redakcyjne opracowanie map do biegów na orientację". Sport ten rozwija się głównie w środowiskach młodzieżowych, organizowane są specjalne turnieje z nagrodami. Do przygotowania tras i realizacji biegu potrzebne są schematyczne mapy odpowiednio redagowane i drukowane w nakładach uzależnionych od ilości uczestników. Spotkanie zostało zorganizowane przy udziale kolegów z Centralnej Komisji Biegów na Orientację Polskiego Związku Lekkiej Atletyki. Przedmiotem zainteresowania były liczne przykłady map poszczególnych obiektów wykonane w odpowiedniej konwencji. Ukierunkowano dalsze prace redakcyjne proponując wykorzystanie map topograficznych w skalach 1:10000 i 1:25000.

W grudniu 1983 roku na spotkaniu z udziałem 37 osób zastanawiano się nad usprawnieniem procesów technologicznych w kartografii, proponowano szersze niż dotychczas wprowadzanie technik rytmicznych przy opracowaniu rysunku mapy z jednoczesnym zastosowaniem materiałów krajowych.

W czerwcu 1984 roku Sekcja gościła w Katowicach, gdzie zorganizowano ogólnopolskie seminarium z udziałem 50 osób nt. "Kartograficzne opracowania w służbie ochrony środowiska", temat niezwykle ważny dla Zagłębia, gdzie skażenia wody, powietrza i gleby wielokrotnie przekraczają dozwolone normy. Sześć referatów wywołało ożywioną dyskusję, głównie nad metodami okresowego, cyklicznego monitoringu środowiska przemysłowego celem zbierania szczegółowych informacji o stopniu skażenia. Problematyka powyższa znalazła się ponownie w centrum zainteresowania na kolejnym seminarium w październiku 1984 roku.

W grudniu 1985 roku omawiano w Białymstoku koncepcję "Mapa Administracyjno-Gospodarcza Województw w skali 1:250000". Seminarium zgromadziło 25 osób.

Wydarzeniem roku 1986 było zorganizowanie w październiku w Jaworze k. Bielska szkoleniowej KNT nt. "Metodyka sporządzania i wydawania map" przy udziale 200 uczestników. Dyskutowano w blokach tematycznych: mapy podkładowe do opracowań kartograficznych, wybrane aspekty opracowania map tematycznych techniką komputerową, - opracowywanie map tematycznych dla potrzeb gospodarczych, - zagadnienia metodyczne kartografii, - kadry i szkolenie zawodowe. Wygłoszono 25 referatów i komunikatów, zorganizowano wystawę opracowań kartograficznych, wycieczki tematyczne oraz wydano materiały konferencyjne drukiem.

W działalności seminaryjnej tego okresu poruszano tematy:

- metodyczne zasady prawidłowości rozmieszczania zjawisk na mapach,
- zastosowanie automatyzacji w fotograficznych procesach przetwarzania map,
- mapy województw w skali 1:250000 - nowe koncepcje,
- kartografia w Chinach - z rozeznania technologicznego,
- koncepcja mapy komunikacji miejskiej m.st. Warszawy.

Lata 1989-1993 brzmienne zmianami ustrojowymi, recesją gospodarczą i stale powiększającymi się trudnościami ekonomicznymi wywarły zdecydowanie hamujący wpływ na aktywność społeczną i tym samym na działalność Sekcji. Utrudnione zostały wzajemne kontakty między województwami z racji kosztów przejazdu, delegacji, kosztów rozmów telefonicznych.

W marcu 1989 roku sympozjum połączone z zebraniem sprawozdawczo-wyborczym poświęcone było zasadom tworzenia banków danych SIT i SIG, metody kartograficznej w automatyzowanych procesach kartograficznych.

Zorganizowano sympozjum nt. "Mapy przeglądowe Warszawy i województwa stołeczno-warszawskiego" - był to przegląd aktualnie wykonywanych opracowań dla miasta i jego aglomeracji.

Po przeanalizowaniu sytuacji i dokonaniu bilansu kosztów odstąpiono od zorganizowania dwudniowej konferencji szkoleniowej nt. "Automatyzacja procesów opracowania map", a zgromadzony materiał merytoryczny przedstawiono na kolejno organizowanych sympozjach. Staraniem kolegów z Katowic 15 przygotowanych referatów wydano drukiem.

Wspomniane sympozja były bogato ilustrowane przykładami oraz pokazami techniki komputerowej z wykorzystaniem zaplecza technicznego Wydziału Geodezji i Kartografii Politechniki Warszawskiej.

Członkowie Sekcji brali czynny udział w okresowo organizowanych Szkołach Kartograficznych i deklarują dalszy udział w tych, które będą realizowane w niedalekiej przyszłości.

KOMISJE GŁÓWNE STOWARZYSZENIA

Główna Komisja ds. Badań Polarnych GEODECI W POLSKIEJ POLARYSTYCE

Historia polskich wypraw polarnych związana jest bardzo ściśle z nawiskami geodetów - fotogrametrów i kartografów. Pierwsze wyprawy przedwojenne na daleką Północ to działalność przedstawicieli Wojskowego Instytutu Geograficznego - majorów Zagrajskiego i Zawadzkiego. Po wojnie, w czasie nam już bliższym, w historycznych wyprawach na Spitsbergen spotykamy nazwiska naszych kolegów jeszcze żyjących lub niedawno zmarłych. Większość z nich znamy i pamiętamy jako naukowców i działaczy SGP. Na stronach tej historii naszego Stowarzyszenia wielokrotnie spotykamy nazwiska kolegów polarników. Koledzy C. Lipert, J. Jasnorzewski, Felman, Gaertig to nazwiska znane większości społeczności geodezyjnej. Pierwsza polska wyprawa antarktyczna do stacji im. A.B. Dobrowolskiego w 1958 roku praktycznie zdominowana była przez geodetów. Profesorowie Śledziński i Ząbek to uczestnicy tej wyprawy, a nie żyjący już doc. W. Krzeziński - jej organizator i kierownik. To właśnie on, po powrocie w 1979 roku z drugiej już wyprawy antarktycznej, którą również zorganizował i kierował, a w której brali udział koledzy Zbigniew Battke, Jan Cjsak, Seweryn Mroczek i Andrzej Pachuta, zainicjował powstanie organizacji skupiającej geodetów polarników. Najlepszym forum dla tej organizacji było Stowarzyszenie Geodetów Polskich w postaci jednej z kilku Głównych Komisji przy jego Zarządzie Głównym.

Główna Komisja ds. Badań Polarnych w składzie 14 osób została powołana do pracy stowarzyszeniowej na zebraniu Zarządu Głównego w dniu 16 października 1980 roku. Jej przewodniczącym został autor tych wspomnień kol. Jan Cjsak, a sekretarzem kol. Andrzej Pachuta. Głównym zadaniem, zgodnie z opracowanym i przyjętym planem pracy, była popularyzacja polskiej polarystyki i zawodu geodety tak użytecznego w badaniach polarnych. Chcieliśmy również zintegrować nasze środowisko wywodzące się z uczelni, instytutów i przedsiębiorstw, tak, aby w rozwijających się wówczas badaniach polarnych reprezentować w Polskiej Akademii Nauk wspólny, o wysokim poziomie program naukowy. Zebrania Komisji odgrywały niebagatelną rolę spotkań towarzyskich z wymianą wspomnień i poglądów. Starsi koledzy służyli radą i wskazówkami kolegom wybierającym się na wyprawy oraz je organizującym. Przy poparciu władz Stowarzyszenia uzyskaliśmy większe możliwości w rozwiązywaniu trudnych problemów technicznych i organizacyjnych.

W zebraniach Komisji prawie zawsze uczestniczył przedstawiciel Komitetu Badań Polarnych PAN, gospodarz stacji w Hornsundzie na Spitsbergenie - dr Maciej Zalewski oraz dyrektor szkoły podstawowej im. A.B. Dobrowolskiego - mgr Tadeusz Mościński. Niewątpliwie dzięki pomocy i ścisłej współpracy z PAN można było zorganizować latem 1982 roku wyprawę rejsową do stacji w Hornsundzie, w której wzięli udział koledzy: Cezary Lipert, Seweryn Mroczek i Jan Cjsak. Kol. Witold Mizerski był wówczas kierownikiem centralnej wyprawy zimującej.

Wspólnie z Główną Komisją ds. Muzeów i Wystaw zorganizowano w Muzeum Techniki NOT wystawę pt. "Geodezja Polska w Badaniach Polarnych". Otwarcie wystawy, które odbyło się 27 listopada 1982 roku, towarzyszyły referaty członków naszej Komisji kolegów C. Liperta, J. Cjsaka i J. Jasnorzewskiego.

Wkrótce po otwarciu wystawy, 30 listopada 1982 roku, odbyło się I sympozjum naukowe nt. "Prace geodezyjne w polskich wyprawach polarnych 1932-1982". Było ono związane z uroczystością obchodzonym jubileuszem 50-lecia polskich wypraw polarnych, w których tak ogromną rolę odegrali geodeci. O ilości nagromadzonego materiału i dużym zainteresowaniu problematyką niech

świadczy fakt, że wygłoszono 15 referatów naukowych, a w symposium wzięło udział około 150 uczestników.

Nowe pięćdziesięciolecie rozpoczęliśmy nie mniej aktywnie niż poprzednie. Opracowany w gronie członków Komisji program wykonania mapy topograficznej rejonu Fiordu Hornsund w skali 1:50000 zyskał uznanie i akceptację Komitetu Badań Polarnych PAN. W początku 1983 roku otrzymałem nominację na kierownika wyprawy zimującej na Spitsbergenie. W wyprawie wzięli udział również nasi koledzy: Szymon Barna, Zygmunt Warchoń, Cezary Lipert i Mirosław Kupczyk. W tym czasie w ramach wypraw regionalnych, w stacji przebywali koledzy geodeci Paweł Madejski i Leszek Kolondra. Wyprawa, szósta w historii powojennej, była jubileuszowa dla geodetów - odbywa się pięćdziesiąt lat po pierwszej wyprawie geodezyjnej. Dzięki inicjatywie kol. C. Liperta i przychylnemu stanowisku Zarządu Głównego SGP, Stowarzyszenie ufundowało okolicznościową tablicę pamiątkową, którą przywieźli na Spitsbergen i tam ją umieścili koledzy Z. Warchoń i M. Kupczyk. Rezultatem wyprawy było powstanie w ciągu jednego roku dziesięciu arkuszy mapy topograficznej, która stała się podstawą wielu opracowań naukowych i dokumentującą udział Polaków w światowych badaniach polarnych. Niestety, ciężka choroba Cezarego Liperta zmusiła go do wcześniejszego powrotu z wyprawy.

W 1986 roku Komisja nasza była współorganizatorem Pierwszej Wyprawy Pracowników i Studentów Wydziału Geodezji Politechniki Warszawskiej na Spitsbergen pod kierunkiem kol. Andrzeja Pachuty, w rezultacie której powstało szereg opracowań i prac naukowych.

We wrześniu tego roku, przy pomocy Zarządu Głównego SGP, zorganizowaliśmy II symposium "Geodezja w badaniach polarnych", połączone z sesją jubileuszową z okazji 80-lecia urodzin kol. Jerzego Jasnorzewskiego. Ukoronowaniem tego jubileuszu było zorganizowanie zaraz po zakończeniu symposium wyjazdu kol. Jasnorzewskiego na Spitsbergen.

Zimą 1987/88 kol. Maria Dobrzycka i J. Cisak wzięli udział w rejsowej wyprawie do stacji H. Arctowskiego w Antarktyce, a Z. Battke i P. Madejski uczestniczyli w całorocznych wyprawach do tej stacji wykonując prace geodezyjne i kartograficzne. W tym samym czasie kol. Stanisław Dąbrowski kierował kolejną wyprawą do stacji Hornsund na Spitsbergenie, a Zbigniew Drożdżewski uczestniczył w wyprawie rejsowej na Spitsbergen.

W latach następnych aktywność komisji przejawiała się głównie w popularyzacji naszych osiągnięć w Kołach Zakładowych, szkołach, uczelniach i środkach masowego przekazu. Zebrane wyniki i materiały służyły do opracowywania map, toponomastyki i artykułów naukowych. Przygotowano również programy dla przyszłych wypraw polarnych.

W maju 1992 roku, decyzją Zarządu Głównego Stowarzyszenia, zakończyła pracę Komisja Główna ds. Badań Polarnych. Z rozmów z sekretarzem generalnym SGP kol. Tadeuszem Kuźnickim wynikało, że jest to jedynie zmiana organizacyjna polegająca na zmianie nazwy. Zamiast Komisji miał być obecnie Klub Polarny przy SGP. Jako przewodniczący dotychczasowej Komisji Głównej miałem nadzieję, że zmiana ta będzie automatyczna, nie wymagająca dodatkowych czynności biurokratycznych. Niestety, nieporozumienie to i moje zaniechanie w złożeniu formalnego wniosku o powołanie Klubu spowodowało czasową przerwę w istnieniu naszej organizacji. Mimo to geodeci polarnicy wielokrotnie spotykali się nie zawieszając merytorycznej działalności. Po złożeniu w 1993 roku wniosku Klub został powołany, a w kwietniu 1994 roku na inauguracyjnym jego posiedzeniu wybrany został zarząd klubu w osobach: kol. Jan Cisak - przewodniczący, kol. Zbigniew Battke - z-ca przewodniczącego, kol. Andrzej Pachuta - sekretarz. Uczestnicy zebrania zwrócili uwagę, że nazwa Klub Polarny zarezerwowana jest dla organizacji przy Polskim Towarzystwie Geograficznym. Proponuję więc naszą organizację nazwać Klub Polarny Geodetów przy SGP, co uniemożliwi jakiegokolwiek pomyłki.

Zebranie przyniosło również wiele cennych propozycji naszej dalszej pracy pokazując, że historia tej organizacji nie skończyła się i można mieć nadzieję, że kolejne wydanie historii Stowarzyszenia Geodetów polskich będzie zawierało nie mniej faktów świadczących o zaangażowaniu geodetów we współczesnej polarystyce polskiej.

W opisywanym okresie pracy Komisji Głównej ds. Badań Polarnych utraciliśmy naszych kolegów i przyjaciół Wojciecha Krzemińskiego, Cezarego Liperta i Jerzego Jasnorzewskiego - część ich pamięci.

Działalność Komisji ds. eksportu i współpracy z zagranicą w latach 1968-1994

Po wieloletnich staraniach Stowarzyszenia Geodetów Polskich współpraca na niwie międzynarodowej w szerszym zakresie nastąpiła dopiero w 1955 r., a upór ówczesnych działaczy SGP sprawił, że mimo niewielkiej przychylności władz dla tego rodzaju działalności następowało stałe poszerzanie jej zakresu, aż do pełnego zinstytucjonalizowania jej w formie porozumień dwu i wielostronnych zawartych w latach 1966-1968. Znamiennym było, że pierwszym i w zasadzie wzorcowym porozumieniem, otwartym dla innych krajowych stowarzyszeń, było porozumienie zawarte 30 stycznia 1968 roku w Warszawie z Verband für Vermessungswesen (NRD). Już to porozumienie i sposób jego realizacji zaowocowały w 1968 roku sześcioma spotkaniami i konferencjami naukowo-technicznymi, w których brali udział członkowie Stowarzyszenia Geodetów Polskich, a w maju 1968 r. w Budapeszcie przedstawiciele Zarządu SGP.

Rok 1968 to również rok XII Kongresu FIG w Londynie. W obradach Kongresu brało udział 6 osób. Staraniem Stowarzyszenia Geodetów Polskich zorganizowano na ten czas wycieczkę na Kongres, w której uczestniczyły 44 osoby. Ten pierwszy po wojnie tak liczny udział członków SGP w Kongresie owocował później w kraju licznymi spotkaniami.

Od tego roku stało się również zwyczajem liczne uczestnictwo geodetów z innych państw w konferencjach naukowo-technicznych i naradach organizowanych przez Stowarzyszenia Geodetów Polskich.

Tak wypracowany model współpracy zaczął wkrótce owocować coraz liczniejszymi konferencjami technicznymi i naradami w kraju, których poziom systematycznie wzrastał. Szerokie grono działaczy Stowarzyszenia Geodetów Polskich systematycznie w latach 1968-1974 poszerzało zakres tematyczny tych spotkań, a w miarę pogłębiania kontaktów osobistych wpływało na rozwój współpracy pomiędzy firmami poszczególnych krajów. Zawarte w tamtych latach porozumienia o współpracy między poszczególnymi firmami są aktualne niejednokrotnie do dnia dzisiejszego.

Wszystko to razem sprawiało, że wieloletnie starania Stowarzyszenia Geodetów Polskich o rozszerzenie form współpracy międzynarodowej w pełni przyczyniły się do stopniowego uznawania szerokiego zakresu wiedzy zawodowej polskich geodetów. Początek lat siedemdziesiątych to coraz liczniejsze wyjazdy do pracy poza granicami kraju, początkowo głównie wysokiej klasy specjalistów na kontrakty indywidualne, a później coraz częściej do prac geodezyjnych organizowanych przez polskie przedsiębiorstwa handlu zagranicznego.

Można więc uznać, że przemysłowa polityka współpracy z organizacjami geodezyjnymi innych krajów spowodowała powstanie licznej grupy wysokiej klasy specjalistów, którzy kilka lat później przyczynili się do wygrania przetargów i prowadzenia prac geodezyjnych na wielką skalę w kilku krajach.

W kwietniu 1974 roku podpisano porozumienie o współpracy naukowo-technicznej pomiędzy Stowarzyszeniem Geodetów Polskich i Związkiem Inżynierów Geodetów i Mierniczych Jugosławii, którego celami podstawowymi było rozszerzenie dotychczasowych form współpracy i wymiana myśli naukowo-technicznej ze szczególnym uwzględnieniem zastosowania nowoczesnych metod zarządzania, planowania i wykonywania prac geodezyjnych.

Było to kolejne dwustronne porozumienie, wzorowane na zawartych w 1968 roku wielostronnych porozumieniach z organizacjami geodetów w krajach byłego RWPG, którego działanie zostało pozytywnie ocenione w maju 1975 w Bratysławie na spotkaniu przewodniczących i sekretarzy generalnych Stowarzyszeń Geodezyjnych Bułgarii, Czechosłowacji, NRD, Węgier i Polski.

W tych latach rozpoczęto też szeroką prezentację dorobku polskiej geodezji. Na kongresie FIG we wrześniu 1974 roku w Waszyngtonie, gdzie bardzo aktywna polska delegacja wygłosiła aż 12 referatów, działające wówczas Zjednoczenie "Geokart" zorganizowało cieszącą się dużym powodzeniem wystawę dorobku polskiej geodezji.

Aktywność Stowarzyszenia Geodetów Polskich została doceniona przez międzynarodowe organizacje geodetów i fotogrametrów. Przejawiło się to powierzeniem przedstawicielom SGP kierownictwa Komisji tych organizacji, a następnie wysoką oceną działalności tych komisji, przejawiającą się między innymi przyznaniem prof. Henrykowi Leśniokowi honorowego dyplomu FIG za kierowanie VI Komisją FIG.

Tak uformowana przez Stowarzyszenie Geodetów Polskich współpraca z organizacjami geodetów innych krajów pozwoliła zawierać przedsiębiorstwom geodezyjnym dwustronne porozumienia z podobnymi organizacjami gospodarczymi w innych krajach. Szczególnie efektywnymi w tej mierze były lata 1975-1979. Nawiązane kontakty pozwalały oceniać systemy zarządzania w przedsiębiorstwach, dokonywać stosownych w nich zmian, rodziły niejednokrotnie trwałe osobiste przyjaźnie.

Lata siedemdziesiąte sprawiły, że zdobyte doświadczenia w pracach poza granicami kraju zaowocowały dużymi kontraktami geodezyjnymi, jak założenie sieci triangulacyjnej w Iraku i później sporządzenie mapy Bagdadu, czy sporządzenie map dla 79 miast libijskich. Wielu znaczących konkurentów stojących do przetargów o te prace wyrażało się z uznaniem o umiejętnościach polskich geodetów po zakończeniu tych prac.

Stopniowa erozja systemu ekonomicznego i politycznego kraju sprawiła, że podlegające likwidacji, a zasłużone dla polskiej geodezji Zjednoczenie "Geokart" podjęło samodzielną działalność eksportową jako Przedsiębiorstwo Eksportu Usług Geodezyjnych, stopniowo rezygnując z usług pośredniczących central handlu zagranicznego. Również działające w Warszawie Zjednoczenie "Wadeco" stało się na podobnej zasadzie samodzielnym eksporterem między innymi prac geodezyjnych. Kilka przedsiębiorstw geodezyjnych w kraju podjęło prace eksportowe we własnym zakresie. Pamiętając o bardzo dużej ilości geodetów polskich, którzy przewinęli się przy pracach eksportowych trzeba pamiętać, że początkiem tej działalności były usilne działania Stowarzyszenia Geodetów Polskich o wprowadzenie naszego środowiska zawodowego na arenę międzynarodową już w latach 50. i 60., politycznie wówczas nieprzychylnych dla takiej działalności.

W latach 1980-1981 w ramach postępujących zmian politycznych kontakty Stowarzyszenia Geodetów Polskich na arenie międzynarodowej stają się coraz częstsze. Liczne konferencje naukowo-techniczne organizowane przez poszczególne Komisje SGP są często odwiedzane przez kolegów geodetów z innych państw, chcących zaobserwować wpływ zmian politycznych w Polsce na działalność branży geodezyjnej. W tym czasie również wielu naszych kolegów z ramienia SGP uczestniczy w konferencjach naukowo-technicznych w innych krajach. Tylko w latach 1980-1981 w różnych naradach i konferencjach poza granicami brało udział 35 przedstawicieli Stowarzyszenia Geodetów Polskich.

Rok 1982 można uznać za znacznie mniej owocny w kontaktach międzynarodowych Stowarzyszenia Geodetów Polskich od lat poprzednich. Wprowadzony w grudniu 1981 w Polsce stan wojenny znacznie ograniczył tę współpracę, ale jej całkowicie nie zahamował. W pierwszym okresie trwania stanu wojennego znakomicie wzrosły obowiązki Zarządu Głównego SGP w podtrzymywaniu różnych form współpracy międzynarodowej, jej organizowania i planowania na lata następne. Przeprowadzone przygotowania pozwoliły jak zwykle dobrze zaprezentować się na Kongresie FIG w Sofii w 1983 roku. Gruntownie przygotowane referaty, aktywność delegacji polskich geodetów pod kierownictwem sekretarza generalnego SGP i ciekawa ekspozycja będąca udziałem OPGK Katowice sprawiły, że polska geodezja była dobrze oceniana.

Lata 1983-1985 stanowiły okres wzmoczonej współpracy międzynarodowej prowadzonej przez Stowarzyszenie Geodetów Polskich. W licznych konferencjach naukowo-technicznych brało udział 39 osób z różnych krajów. W tym samym czasie z ramienia Stowarzyszenia Geodetów Polskich udziałowcami Kongresu, konferencji, narad i targów technicznych było 40 osób. Nowością w działalności stowarzyszenia było w tym czasie delegowanie kolegów na targi techniczne stwarzające możliwości śledzenia postępu technicznego w geodezji, kartografii i reprodukcji.

Aktywność Stowarzyszenia Geodetów Polskich we współpracy międzynarodowej w niezmięnionej formie trwała przez lata 1987-1989 z tym, że w miarę narastającej recesji gospodarczej słabła częstotliwość wymiany z geodetami NRD, Węgier, Bułgarii, Czechosłowacji, ZSRR. Wzrastała natomiast ilość zaproszeń dla przedstawicieli Stowarzyszenia do krajów zachodnich (Niemcy, Kanada, Norwegia, Austria, Japonia, Hiszpania, Nowa Zelandia, Szwecja). Zmiany polityczne w byłych krajach socjalistycznych zahamowały w latach 1989-1992 tak liczne wcześniej kontakty z geodetami tych krajów. Zarówno przyjazdy do Polski jak również wyjazdy naszych kolegów do tych krajów stały się sporadyczne. Tylko osobiste kontakty przewodniczącego Zarządu Głównego SGP i sekretarza generalnego pozwalały w tym czasie, przy postępującej recesji utrzymać współpracę zagraniczną ze stowarzyszeniami, firmami i ludźmi, z którymi współpracowano ze strony SGP przez długie lata. Przykładowo, ostatni kontakt z geodetami z b. NRD miał miejsce w 1989 r. z okazji targów lipskich. Połączenie obu państw niemieckich przerwało współpracę z geodetami niemieckimi w oparciu o podpisaną w 1968 roku umowę, sprowadzając kontakty do formy stanowiącej uznawane obecnie standardy międzynarodowe.

Podobnie stopniowo kończyła się współpraca w ramach tzw. państw socjalistycznych. W miarę zmian ustrojowych w poszczególnych krajach i postępującej w nich również recesji zanikały kontakty między Stowarzyszeniami do niezbędnego minimum.

Zarząd Główny SGP podjął w 1989 roku próbę zorganizowania w Polsce posiedzenia Komitetu Permanentnego FIG. Mimo gruntownych przygotowań ze strony Zarządu, dobrej prezentacji wynik głosowania był nieprzychylny i Stowarzyszeniu Geodetów Polskich przy podkreśleniu jego wkładu pracy w ramach FIG nie przyznano prawa organizacji.

Po 1989 roku formy współpracy ulegają stopniowo zmianie. Skromne fundusze Stowarzyszenia Geodetów Polskich pozwalają jedynie realizować podstawowe potrzeby. Tym samym rola, jaka przypada Zarządowi Głównemu SGP w utrzymywaniu bieżących kontaktów, znakomicie wzrasta. Metody stosowane we współpracy między krajami zachodnimi wymagają profesjonalizmu, jaki może zapewnić jedynie etatowe kierownictwo Stowarzyszenia, tym samym rozważyć należy potrzebę dalszego utrzymywania Komisji Współpracy z Zagranicą przy Zarządzie Głównym SGP.

GŁÓWNA KOMISJA INFORMACJI TECHNICZNO-EKONOMICZNEJ I BIBLIOTEK SGP

Główna Komisja Informacji Techniczno-Ekonomicznej i Bibliotek SGP w latach 1969-1993 (obejmujących 9 okresów obliczeniowych) pracowała pod kierownictwem inż. Kazimierza Rzewskiego (do 1970 r.), a następnie pod kierownictwem mgr inż. Alicji Łuczyńskiej (od 1971 r.). Jej skład ulegał zmianom. Do roku 1983 wynosił 10 osób, następnie zmniejszył się do 8, a od roku 1989 wynosił 7 osób. Komisja przede wszystkim realizowała bieżące zadania wynikające z zakresu jej działania tj. sprawy: piśmiennictwa i wydawnictw, czytelnictwa i bibliotek oraz informacji technicznej i ekonomicznej.

W latach 1969-1970 prowadziła prace z zakresu realizacji wniosków II Sekcji V Kongresu Techników oraz realizacji postulatów Zjazdów Delegatów SGP.

W ramach realizacji uchwał V Kongresu Techników Polskich Komisja:

- organizowała spotkania czytelników, bibliotekarzy i aktywu SGP z autorami, redakcjami i wydawcami literatury geodezyjnej,
- przeprowadzała analizy, oceny stanu i potrzeb w zakresie wydawnictw oraz upowszechniania czytelnictwa fachowego,
- prowadziła ożywioną działalność w zakresie popularyzacji nabytków bibliotecznych, czytelnictwa, piśmiennictwa oraz upowszechniania materiałów z dziedziny organizacji i ekonomiki w przedsiębiorstwach i zakładach wykonawstwa geodezyjnego (w tym celu w dn. 29 lipca 1969 r. zorganizowała naradę, na której wysunięto postulaty wykorzystywane później zarówno przez SGP jak i zainteresowane instytucje),
- koordynowała współpracę zarządów oddziałów i kół SGP z ośrodkami informacji i bibliotekami w celu upowszechnienia informacji pierwotnej w geodezji oraz osiągnięć w zakresie metod działania przodujących zakładowych ośrodków w geodezji ze szczególnym uwzględnieniem osiągnięć i prac Oddziału Łódzkiego SGP.

Realizacja postulatów Zjazdów Delegatów SGP, a w szczególności też referatu programowego Zjazdu w Kielcach, dotyczyła analizy działalności sieci bibliotecznej w geodezji. Na ten temat ukazało się szereg publikacji informacyjnych i instruujących.

Do ważniejszych bieżących zadań Komisji należał udział w pracach Komisji Informacji i Bibliotek Zarządu NOT, kontakty z redakcjami i wydawnictwami literatury geodezyjnej oraz współpraca: z Ośrodkiem Branżowym w geodezji, z Komisją Upowszechniania Książki i Prasy Technicznej Oddziału Stołeczno-Wojewódzkiego SGP i z Państwowym Przedsiębiorstwem Wydawnictw Kartograficznych.

W okresie sprawozdawczym 1970-1974 działalność Komisji skupiła się głównie na:

- analizie potrzeb wydawniczych i przedłożeniu ich wyników wydawcom i edytorom literatury fachowej,
- współpracy z wydawcami w rozpowszechnianiu sygnałów bibliograficznych, prospektów i folderów o nowościach wydawniczych,
- ścisłym współdziałaniu z zarządami oddziałów SGP w celu przeprowadzenia "Dni październikowych upowszechniania książki i prasy technicznej",
- zorganizowaniu wspólnie z Zarządem Oddziału SGP w Łodzi w dniu 4.VI.1971r. narady pt. "Informacja pierwotna i zwrotna", w celu usprawnienia opracowywania materiałów informacyjnych w ośrodkach zakładowych i ich szybkiej wymiany w ramach krajowej sieci branżowej,
- prowadzeniu wspólnie z oddziałami wojewódzkimi prelekcji w technikach i szkołach geodezyjnych nt. "Korzystania z sieci informacyjnej i bibliotecznej w geodezji",

- zacieśnieniu kontaktów z Wydziałem Informacji KNiT, Ośrodkiem Informacji w IGiK, Komisją Informacji i Bibliotek Zarządu NOT oraz komórkami informacji w Zarządach Oddziałów - Łódź, Poznań, Szczecin i Warszawa. W wyniku tych kontaktów stwierdzono zapotrzebowanie na materiały informacyjne oraz konieczność szkolenia w zakresie krajowych i zagranicznych nowości w organizacji i ustroju informacji,
- ustaleniu z oddziałami wojewódzkimi postulatów dotyczących nowych ośrodków informacji i nowych bibliotek oraz usprawnieniu istniejącej sieci informacyjnej i bibliotecznej,
- zrealizowaniu postulatów NOT i Zjazdów SGP dotyczących zakresu działalności Komisji,
- przeprowadzaniu wizytacji kół i Zarządu Oddziału w Szczecinie.

W latach 1972-1974 oprócz sprawowania opieki nad fachowymi bibliotekami w zakładach pracy, Komisja propagowała informację oraz popularyzowała osiągnięcia zakładów pracy. Była głównym organizatorem narady z czytelnikami pod hasłem "Wykorzystanie czasopiśmiennictwa geodezyjnego", zorganizowanej w dniu 31.10.1972 r. w Warszawie z okazji IV Dni Upowszechniania Książki i Prasy Technicznej, jak również brała udział w zorganizowaniu w dniach 4-5.11.1972 r. wystawy książek, prospektów i czasopism geodezyjnych.

W okresie sprawozdawczym 1974-1977 opracowała i wydała:

1. Pozycję pt. "Geodezja u nas i za granicą" na temat XIV Kongresu Międzynarodowej Federacji Geodetów (FIG), który odbył się w 1974 r. w Waszyngtonie, zawierającą krótkie streszczenie z całości obrad, wykaz referatów zagranicznych oraz referaty polskie wydrukowane w całości (z wyjątkiem trzech referatów opublikowanych wcześniej tzn. w 1975 r. w skrócie w "Przeglądzie Geodezyjnym").
2. Publikacje na temat XIII Kongresu MTF, który miał miejsce w dniach 11-23 lipca 1976 r. w Helsinkach, zawierającą sprawozdanie z obrad Kongresu, referaty krajowe oraz obszernie informacje dotyczące wystawy tematycznej zorganizowanej w ramach Kongresu.
3. Polską bibliografię geodezyjną publikacji wydanych w 1976 r. w formie dodatku do zeszytu nr 3 Informacji Bibliograficznej Branżowego Ośrodka Informacji Naukowej, Technicznej i Ekonomicznej IGiK.
4. Komunikat informacyjny, przeznaczony dla kół zakładowych SGP na temat:
 - a) krajowego systemu informacji naukowej, technicznej i ekonomicznej,
 - b) organizacji informacji n-t w geodezji i kartografii,
 - c) czasopiśmiennictwa geodezyjnego,
 - d) zastosowania Uniwersalnej Klasyfikacji Dziesiątej do klasyfikowania dokumentów geodezyjnych.

W okresie następnym tzn. 1977-1980 Komisja przystąpiła do opracowania wspólnie z BOINTE GiK "Bibliografii polskich wydawnictw geodezyjnych i kartograficznych" oraz przygotowała założenia do wydania "Poradnika użytkownika INTE w dziedzinie geodezji i kartografii". W 1978 r. wydała kolejną publikację pt. "Geodezja u nas i za granicą", zawierającą zbiór polskich referatów na XV Kongres Międzynarodowej Federacji Geodetów (FIG), który odbył się w Sztokholmie w dniach 6-15.VI.1977r.

W latach 1980-1983 kontynuowała opracowanie i wydała drukiem na zlecenie SGP "Bibliografię polskich wydawnictw geodezyjnych i kartograficznych za lata 1918-1978". Również w 1981 r. przygotowała, a wydała drukiem w 1982 r. "Vademecum przepisów prawa w działalności geodezyjnej i kartograficznej" (uwzględniono przepisy ogłoszone do dnia 1 października 1981 r.).

W okresie sprawozdawczym 1983-1986 zmniejszył się skład Głównej Komisji do 8 osób. W tym czasie powstała trzynomowa "Bibliografia publikacji w czasopismach geodezyjnych i kartograficznych w Polsce za lata 1923-1983" oraz w 80% "Vademecum Prawa dla Geodetów". Zarówno pierwsza jak i druga pozycja została wydana drukiem dopiero w 1987 r. Komisja opracowała również dla Biuletynu Informacyjnego IGiK:

- wykaz aktualnie ukazujących się czasopism geodezyjnych,
- wykaz imprez krajowych i zagranicznych, które odbyły się w latach 1984 i 1985 oraz zadbała, aby materiały z tych imprez znalazły się w Bibliotece Branżowej IGiK.

Ważnym opracowaniem z tego okresu była również "Informacja o bibliotekach fachowych funkcjonujących w przedsiębiorstwach geodezyjnych", przygotowana dla Oddziałów Wojewódzkich SGP. Już w tym czasie po raz pierwszy dokonano wstępnego rozeznania dotyczącego opracowania wielojęzycznego słownika geodezyjnego. Natomiast sama koncepcja słownika została zaakceptowana przez Komisję w okresie następnym (1986-1989). Ustalono, że słownik zostanie opracowany przez Instytut Geodezji i Kartografii w pięciu językach, tj. języku polskim, rosyjskim, niemieckim, angielskim i francuskim. Ustalono również zasady okresowego aktualizowania wydanej 1979 r. "Bibliografii polskich wydawnictw geodezyjnych i kartograficznych za lata 1918-1978" oraz wydanej w 1987 r. "Bibliografii publikacji w czasopismach geodezyjnych i kartograficznych w Polsce za lata 1923-1983". Pierwszą aktualizację dla obu publikacji zaplanowano na okres do 1990 r. tj. za 12 lat dla bibliografii wydawnictw i za 7 lat dla bibliografii publikacji w czasopismach. Następne aktualizacje zaproponowano w okresach 10 letnich. Przygotowano także informację nt. programów informatycznych z zakresu geodezji i kartografii i zamieszczono ją w Biuletynie Informacyjnym BOINTE oraz ustalono z CIGiK zasady publikowania okresowych informacji z tego zakresu.

W okresie 1989-1992 Komisja skoncentrowała się głównie na uzupełnieniach pozycji już istniejących, a mianowicie:

- uzupełniono za lata 1979-1990 wydaną w 1987 r. "Bibliografię polskich wydawnictw geodezyjnych i kartograficznych" (cz. I obejmowała okres 1918-1978),
- wydano w 1992 r. "Vademecum przepisów prawa dot. geodezji i kartografii",
- mimo znacznego zaawansowania prac ze względu na brak funduszy nie ukończono uzupełnienia bibliografii publikacji w czasopismach geodezyjnych i kartograficznych w Polsce za lata 1984-1990 (cz. I obejmowała okres 1923-1983).

Opracowano również wiele informacji i komunikatów dot. imprez SGP, przepisów prawnych, zarządzeń, programów informatycznych jak również przeprowadzono analizę prenumeraty zagranicznych czasopism geodezyjnych, wykazującej niepokojący spadek ze względu na znacznie ograniczone fundusze.

Od 1989 r. Komisja pracuje w składzie:

- przewodnicząca - Alicja Łuczyńska
członkowie: Teresa Baranowska, Helena Bieniewska, Róża Butowtt,
Michał Grodzicki, Teresa Konarska, Andrzej Zgliński

DZIAŁALNOŚĆ REKREACYJNA STOWARZYSZENIA GEODETÓW POLSKICH

Środowisko polskich geodetów znalazło w Stowarzyszeniu nie tylko gwaranta stabilności zawodu, ale również organizację, która dawała możliwość nawiązania szerokich kontaktów towarzyskich między członkami, a często trwałych przyjaźni.

Zarząd Główny SGP bez wahania popierał każdą pozatechniczną inicjatywę, która integrowała środowisko, a kiedy ilość imprez rekreacyjnych zaczęła wzrastać, w dniu 26.06.1985 r. powołał specjalną komisję imprez relaksowych.

Co wyróżnia geodetów spośród innych zawodów, że tak łatwo im oderwać się od codzienności i stworzyć warunki do wspólnego odpoczynku? Wpływa na to szereg czynników charakterystycznych w naszej działalności.

- 1) Praca w terenie umożliwia odkrywanie piękna natury na co dzień, ale nie daje szans na korzystanie z jej walorów w czasie dnia pracy. Wytwarza się więc poczucie żalu, że bliscy i znajomi zamknięci w miastach nie korzystają z darów przyrody.
- 2) Znajomość ośrodków rekreacyjnych i ludzi nimi zarządzających zmniejsza przeszkody biurokratyczne w organizowaniu spotkań towarzyskich.
- 3) Geodeta spotyka się ciągle z nową sytuacją w terenie, co wyrabia w nim samodzielność i zaradność.
- 4) Każdy też wie, że nic tak nie integruje środowiska i nic tak nie umożliwia bezpośrednich kontaktów z ciekawymi ludźmi i autorytetami zawodu jak spotkanie w otoczeniu gór, lasów i jezior.
- 5) Spotkania mają zazwyczaj swoje programy techniczne i sportowe, a więc wyzwała się rywalizacja, która pobudza potem organizowanie środowiskowych turniejów tenisa, brydża, szachów itp.

Wszystkie te i inne uwarunkowania spowodowały, że geodeci jak żaden inny zawód potrafili konsumować szeroką paletę przeżyć stając się przez to bogatszymi.

Spójrzmy teraz, jakie ośrodki i jakie obszary Polski są najbardziej aktywne oraz jakie rodzaje dyscyplin sportowych i rekreacyjnych najbardziej lubiliśmy w ostatnich latach. Informacje o naszej aktywności uzyskane zostały ze sprawozdań z 6 ostatnich kadencji Zarządu Głównego. Sprawozdawczość nie zawsze odpowiada rzeczywistości, która zazwyczaj jest bogatsza, dlatego przyjmujemy poniższą informację jako niepełną.

- 1) Najbardziej polubiliśmy bale i zabawy taneczne. Organizowało je 25 oddziałów. Najwięcej, bo 520 osób, brało udział w balu w Sali Kongresowej w Warszawie.
- 2) Brydż zainteresował 20 oddziałów, które organizowały rozgrywki brydżowe. Pierwsze Mistrzostwa Polski odbyły się w Łodzi w 1976 roku, a 12 w 1988 roku w Szczecinie. Eliminacje do mistrzostw obejmowały dużą ilość uczestników w całej Polsce.
- 3) Rajdy samochodowe były organizowane w 14 oddziałach. Pierwsze ogólnopolskie zawody odbyły się w Kielcach w 1975 roku, a 12 w 1990 roku we Wrocławiu. Nasze najlepsze załogi startowały w międzynarodowych rajdach w Czechosłowacji.
- 4) Zloty geodetów to specjalność naszego zawodu. Dwa, a często trzy dni zabawy, odpoczynku i treningu zawodowego wielu pamiętało przez cały rok, aż do następnego spotkania. Program zadowalał każdego, ale jego gwoździem był zazwyczaj konkurs sprawności zawodowej, w którym startowało po kilka lub kilkanaście zespołów. Tematem konkursu było geodezyjne zadanie terenowe np. znalezienie punktu o znanych współrzędnych na sąsiedniej wysepce (zakopane flaszki z winem) lub określenie różnicy wysokości metodą pośrednią.

Padaly rekordy swiata w szybkości i dokladności, a puchary zwyciestw napełniły się szampa-
nem. Znani profesorowie prezentowali najnowsze osiągnięcia nauki i często spotykali się z
inspiratorską dyskusją praktyków.

Program sportowy obejmował przeważnie

- sprawdzian samochodowy, siatkówkę, piłkę nożną, szachy, brydż i taniec towarzyski,
ale każdy mógł równie dobrze zaproponować swoje konkurencje. W takich zlotach
brało udział do 350 osób. Zloty organizowane były w wymiarze regionalnym. Pier-
wsi zaczęli kielczanie w 1967 roku i do 1989 r. zorganizowali ich aż 21. Należy za-
znaczyć, że były to spotkania integrujące koleżanki i kolegów z co najmniej dwóch
resortów tzw. "gospodarki komunalnej" i rolnictwa. W Gdańsku zorganizowano 15
zlotów, ale były to zloty branżowe. Lublin, Radom, Toruń, Opole to kolejne nasze
oddziały, które dominowały w organizacji tej formy rekreacji.
- 5) Szachy były przedmiotem zainteresowania 10 oddziałów, a na poziomie krajowym zorgani-
zowano 5 turniejów. Pierwszy w Ostrołęce w 1983 roku.
- 6) Popularną piłkę nożną uprawiali geodeci w 9 oddziałach. Organizacja mistrzostw krajowych
była bardzo pracochłonna, ale mimo to odbyło się 5 turniejów.
- 7) Siatkówkę upodobało sobie 6 oddziałów, które zorganizowały 4 mistrzostwa Polski.
- 8) Tenis uprawiano w Bydgoszczy, ale również 5 oddziałów organizowało swoje regionalne
turnieje. Oddział w Bydgoszczy (Inowrocław) zorganizował od 1972 roku 13 ogólnopolskich
profesjonalnie przygotowanych turniejów.
- 9) Wspomnieć jeszcze należy o trzech ogólnopolskich zawodach w narciarstwie alpejskim. Zaczęli
krakowianie w 1987 roku. Narciarstwo uprawiane jest w 5 oddziałach, w tym bardzo intensywnie
we Wrocławiu i Rzeszowie.
- 10) W mniejszym zakresie byliśmy zainteresowani strzelectwem, żaglami, kajakami (dwukrotne
zawody na Dunaju), łowieniem ryb i prezentowaniem swojego hobby.
- 11) Regułą było organizowanie licznych wycieczek i spotkań z seniorami. Nie sposób je zliczyć.
Nie jest możliwe ustalenie choćby w przybliżeniu ilości osób uczestniczących we wszystkich
naszych imprezach rekreacyjnych i sportowych. Są to tysiące geodetów, którzy wraz ze swoimi
bliskimi będą przez całe życie wspominać szczęśliwe chwile spędzone w ruchu, zabawie i
uśmiechu.

KOMISJA ds. MŁODEJ KADRY GEODEZYJNEJ ZARZĄDU GŁÓWNEGO SGP

W strukturze naczelných władz Stowarzyszenia Geodetów Polskich do 1973 roku brakowało miejsca na komisję, która zajmowałaby się problemami dotyczącymi młodej kadry geodezyjnej. Co prawda inne komisje i sam Zarząd Główny w swoich planach pracy i sprawozdaniach wykazywały zainteresowanie problemami młodzieży, ale te zainteresowania nie przyjmowały formy instytucjonalnej.

Komisja powołana została decyzją Zarządu Głównego Geodetów Polskich w dniu 30.05.1973 roku. Jej pierwszym przewodniczącym został kolega Stanisław Zaremba - aktywny członek oddziału SGP w Lublinie. Pierwsza oficjalna nazwa komisji brzmiała: Komisja Młodzieżowa.

Kolejno aż do chwili obecnej funkcję przewodniczącego komisji pełnili następujący koledzy:

1973-1974	- Stanisław Zaremba
1974-1977	- Stanisław Zaremba
1977-1980	- Jakub Frelek
1980-1983	- Jakub Frelek
1983-1985	- Leszek Cieciora
1985-1986	- Włodzimierz Przybysz
1986-1989	- Leszek Cieciora
1989-1992	- Andrzej Pachuta
1992-	- Andrzej Pachuta

Do najaktywniejszych członków komisji należeli: Jerzy Fellmann, Jerzy Paško, Włodzimierz Kędziora, Eugeniusz Tess, Waldemar Izdebski, Wojciech Pachuta.

Głównym celem komisji w okresie "gdy została powołana do życia" było aktywizowanie działalności najmłodszych członków Stowarzyszenia Geodetów Polskich. Komisja ta była odpowiedzialnym działającym w strukturach Zarządu Głównego Naczelnej Organizacji Technicznej - Komisji ds. Młodej Kadry Inżynieryjno-Technicznej.

Na przestrzeni ponad 20 lat działalności Komisja zajmowała się następującymi problemami:

- spotkania z uczniami i absolwentami średnich szkół geodezyjnych w celu przekazania informacji o działalności SGP i o szkolnictwie wyższym w zakresie geodezji i kartografii,
- spotkania z uczniami ostatnich klas szkół średnich ogólnokształcących w celu propagowania zawodu geodety,
- przygotowanie wniosków dotyczących problematyki średniego szkolnictwa geodezyjnego,
- udział w pracach Komisji Młodych Twórców Techniki,
- pomoc w pracach Komisji Młodych Twórców Techniki,
- pomoc w zaopatrzeniu szkół geodezyjnych w nowoczesny sprzęt pomiarowy i komputerowy,
- współudział w organizacji dorocznych konkursów wiedzy geodezyjnej i kartograficznej,
- organizacja konkursów dla absolwentów wyższych szkół na najlepszą pracę dyplomową w zakresie geodezji i kartografii,
- współpraca z Naukowymi Kołami Geodetów działającymi przy wydziałach geodezyjnych szkół wyższych,
- przygotowanie ankiety socjologicznej dotyczącej adaptacji zawodowej absolwentów średnich i wyższych szkół geodezyjnych,

- współdziałal w organizacji seminariów nauczycieli średnich szkół zawodowych dotyczących problemów kształcenia,
- współpraca z oddziałowymi Komisjami ds. Młodej Kadry Geodezyjnej,
- opiniowanie nowych programów nauczania przedmiotów zawodowych w technikach geodezyjnych i szkołach pomaturalnych o kierunku geodezja i kartografia.

Przedstawiony powyżej wykaz problematyki, jaką zajmowała się Komisja ds. Młodej Kadry, nie zawiera kompletu informacji. Ze szczegółami można się zapoznać przeglądając roczne sprawozdania lub sprawozdania publikowane w materiałach poszczególnych Zjazdów delegatów Stowarzyszenia Geodetów Polskich.

Niestety, nie wszystkie z zamierzeń Komisji zostały zrealizowane. Najtrudniej jest zaktywizować młodzież do pracy społecznej. Widać to niemal na każdym kroku naszej działalności. Jaskrawym przykładem jest Zarząd Główny Stowarzyszenia Geodetów Polskich. Wśród jego członków daremnie by szukać ludzi w wieku poniżej 40 lat. A przecież hasło "młodzież jest przyszłością narodu" mimo że z innej epoki, nie straciło na aktualności. Aktywizacja młodych geodetów do pracy społecznej w tym i w SGP powinna stać się hasłem dla całego Zarządu Głównego SGP, jeżeli nie chce się on w przyszłości przekształcić w Klub Seniora. Czy przyczyną tego zjawiska jest brak czasu, a może Stowarzyszenie nic nie daje? Na te pytania nie znajduje dzisiaj odpowiedzi.

O WYŻSZY POZIOM NAUCZANIA

1. Ogólnopolskie Konkursy Wiedzy Geodezyjnej i Kartograficznej

W 1979 r. rozpoczęto organizowanie corocznych ogólnopolskich Konkursów Wiedzy Geodezyjnej i Kartograficznej dla uczniów średnich szkół geodezyjnych (techników geodezyjnych i policealnych szkół geodezyjnych).

Inicjatorami konkursów było geodezyjne środowisko Lublina. Szczególną rolę odegrał Zarząd Oddziału Wojewódzkiego SGP z inż. Janem Ziębą, a przede wszystkim Zespół Szkół Geodezyjno-Drogowych im. Władysława Sikorskiego, kierowany przez dyrektora mgr Edwarda Krawczyka.

Pierwszy konkurs związany był z 50-leciem istnienia Technikum Geodezyjnego w Lublinie, ale w zamyśle organizatorów konkurs miał być organizowany corocznie jako Olimpiada Geodezyjna.

Pierwsze konkursy nosiły nazwę: "Ogólnopolski Konkurs na najlepszego ucznia w zawodzie geodezyjnym", później zmieniono nazwę na "Konkurs Wiedzy Geodezyjnej i Kartograficznej", a od 1988 r., kiedy konkurs wpisany został przez Ministerstwo Edukacji Narodowej do kalendarza olimpiad, konkurs uzyskał prawo używania nazwy "olimpiada geodezyjna". Decyzją Zarządu Głównego SGP utrzymano jednak dotychczasową nazwę, to znaczy "Konkurs Wiedzy Geodezyjnej i Kartograficznej".

Konkursy miały na celu:

- pogłębianie zakresu i podniesienie poziomu wiedzy geodezyjnej i kartograficznej,
- rozwijanie wśród uczniów szkół geodezyjnych zainteresowania zawodowym geodety,
- doskonalenie umiejętności praktycznych,
- stworzenie młodzieży szkolnej możliwości szlachetnego współzawodnictwa w rozwijaniu swoich uzdolnień, nauczycielom - warunków twórczej pracy z młodzieżą,
- popularyzację zawodu geodety wśród uczniów szkół.

Organizatorem konkursów był Zarząd Główny Stowarzyszenia Geodetów Polskich przy czynnej współpracy z Główną Komisją ds. Młodej Kadry oraz Zarządów Oddziałów Wojewódzkich SGP, na których terenie znajdowała się szkoła, w której odbywał się konkurs. W późniejszych konkursach jego współorganizatorami zostały: Ministerstwo Oświaty i Wychowania (Ministerstwo Edukacji Narodowej), Ministerstwo Rolnictwa i Gospodarki Żywnościowej, Główny Urząd Geodezji i Kartografii (Ministerstwo Gospodarki Przestrzennej i Budownictwa).

Regulamin konkursu, wielokrotnie doskonalony, przewidywał, że konkurs odbywa się w trzech etapach:

- I etap - klasowy
- II etap - szkolny
- III etap - centralny

przy czym etap centralny składa się z dwóch części:

- a) eliminacji centralnych, które wyłaniają laureatów drużynowych (szkoły) konkursu,
- b) finału indywidualnego, który wyłania laureatów indywidualnych konkursu.

Zakres konkursu obejmował w zasadzie pięć przedmiotów zawodowych, a mianowicie: geodezję, geodezję inżynierską, geodezję urzędniowo-rolną, fotogrametrię oraz prawo geodezyjne i kartograficzne w połączeniu z ekonomiką przedsiębiorstw geodezyjnych i kartograficznych.

Eliminacje klasowe przeprowadza komisja powołana przez dyrektora szkoły. Eliminacje szkolne przeprowadza Komisja Konkursowa powołana przez Zarząd Oddziału Wojewódzkiego

eliminacjach centralnych osiągnęli najlepsze wyniki, przeprowadza się w formie ustnej, przy czym prawidłowość odpowiedzi ocenia jury. Konkurs kończy się ogłoszeniem wyników, wręczeniem dyplomów i nagród rzeczowych.

Szczególne role w organizowaniu konkursu spoczywa na Komitecie Głównym Konkursu i jury. W skład Komitetu Głównego wchodzi przedstawiciele organizatorów oraz nauczyciele akademicy i nauczyciele średnich szkół geodezyjnych. Do głównych zadań Komitetu należy: opracowanie regulaminu, szczegółowych wytycznych do regulaminu, zatwierdzenie treści tematów (zadań), troska o fundusze na pokrycie wydatków organizacyjnych, ustalenie składu Komitetu Organizacyjnego etapu centralnego.

Główny jednak ciężar związany z organizacją Konkursu spoczywa na Komitecie Organizacyjnym Konkursu, a przede wszystkim na szkole organizującej konkurs. Do zadań komitetu należy: ustalenie miejsca przeprowadzenia konkursu, przygotowanie preliminarza kosztów, opracowanie projektów zadań i pytań dla etapów szkolnego i centralnego, przygotowanie bazy wyposażenia w sprzęt geodezyjny, zabezpieczenie warunków mieszkaniowych i wyżywienia, przygotowanie zaproszeń, afiszów informacyjnych, znaczków - plaketek, dyplomów itp.

Skład jury konkursu ustalany jest przez Komitet Główny Konkursu. Na podkreślenie zasługuje fakt, że w zasadzie wszystkim konkursom przewodniczył prof. dr hab. inż. Józef Wędzony, zastępcą przewodniczącego był prof. dr hab. inż. Jerzy Fellmann, a nauczycieli średnich szkół geodezyjnych reprezentował mgr inż. Eugeniusz Tes.

Laureaci konkursu nagradzani są dyplomami, pucharami, nagrodami rzeczowymi oraz "specjalnymi uprawnieniami". Wieloletnie starania Zarządu Głównego SGP przyniosły wreszcie oczekiwane efekty. Zarządzeniem Ministra Oświaty i Wychowania z dnia 21 marca 1984 r. (Dz. Urz. MOiW, nr 3, poz. 18) nadano specjalne uprawnienia uczestnikom etapu centralnego i laureatom konkursu. Polegały one na tym, że uczniowie-uczestnicy etapu centralnego zostali zwolnieni z egzaminu z przygotowania zawodowego z równoczesnym wystawieniem oceny bardzo dobrej z tego egzaminu. Zarządzeniem Ministra Edukacji Narodowej z dnia 5 maja 1988 r. w sprawie przyjmowania na pierwszy rok studiów dziennych laureatów i finalistów olimpiad stopnia centralnego (MP Nr 17, poz. 138), nadano 3 laureatom olimpiady geodezyjnej prawo ubiegania się o przyjęcie bez egzaminu wstępnego na uczelnie techniczne i uczelnie rolnicze kształtujące geodetów.

Trud uczestniczenia uczniów w etapie centralnym był nagradzany także nagrodami rzeczowymi. Oprócz Zarządu Głównego SGP nagrody fundowali liczni sponsorzy. Trudno wymienić wszystkich, byli to między innymi wojewodowie, kuratorzy oświaty i wychowania, naczelnicy i prezydenci miast, Główny Urząd Geodezji i Kartografii, Ministerstwo Edukacji Narodowej, Ministerstwo Rolnictwa i Gospodarki Żywnościowej, "Geokart" Centrum Informatyki Geodezyjnej i Kartograficznej, przedsiębiorstwa geodezyjne, wojewódzkie biura geodezji i urzędzeń terenów rolnych, Technoplan, członkowie jury, oddziały wojewódzkie SGP i wielu innych.

Wyniki konkursów zestawiono w dwóch tabelach Nr 1 i Nr 2. Wynika z nich, że ogółem w XVI konkursach wzięło udział 25 szkół. We wszystkich konkursach uczestniczyły szkoły w Białymstoku, Lublinie, Łodzi, Opolu. W piętnastu konkursach uczestniczyły szkoły w Katowicach, Szczecinie, Wrocławiu, Żelechowie. W czternastu konkursach brały udział szkoły w Gdańsku, Warszawie i w Zielonej Górze. Inne szkoły uczestniczyły w mniejszej liczbie konkursów. Laureatami konkursu etapu centralnego w klasyfikacji drużynowej i indywidualnej były szkoły:

Szkoła	KLASYFIKACJA	
	drużynowa	indywidualna
Białystok	1 raz	1 raz
Jarosław	—	1 raz
Katowice	3 razy	2 razy
Lublin	2 razy	4 razy
Opole	3 razy	4 razy

Szkoła	KLASYFIKACJA	
	drużynowa	indywidualna
Poznań	1 raz	—
Warszawa	2 razy	1 raz
Zielona Góra	1 raz	2 razy
Żelechów	2 razy	1 raz
Razem	15 konkursów¹	16 konkursów

1/ W pierwszym konkursie w 1979 r. nie przeprowadzono klasyfikacji drużynowej.

Wysoka ocena konkursów, dobrego poziomu wiedzy uczestników znajdowała się w licznych wystąpieniach publicznych oraz opinii wyrażonych w korespondencji zarówno członków Zarządu Głównego SGP, prezesa Głównego Urzędu Geodezji i Kartografii oraz ministra Administracji i Gospodarki Przestrzennej. Szczególnie miarodajną jest opinia prof. dr hab. inż. Józefa Wędzonego - przewodniczącego jury. Profesor w swej opinii podkreśla bardzo wysoki poziom wiedzy uczestników, pisze, że konkursy pobudzają wzrost zainteresowania w podnoszeniu kwalifikacji, pozwalają na pożądane kształtowanie postaw i walorów osobistych, popularyzują zawód geodety, są inspiracją do zwiększenia wysiłku osobistego uczniów i grona pedagogicznego w imię szlachetnej rywalizacji uczniów i szkół. Ta wysoka ocena konkursów zaowocowała decyzją Ministerstwa Edukacji Narodowej zaliczając konkursy do grona Olimpiad szkół ponadpodstawowych.

2. Sympozja nauczycieli

Z inicjatywą organizowania seminariów (sympozjów) nauczycieli średnich szkół geodezyjnych wystąpiło środowisko geodezyjne lubelskie podobnie jak to miało miejsce w 1979 r., kiedy środowisko to zaproponowało organizowanie corocznych olimpiad geodezyjnych. Zaproponowano, aby seminaria odbywały się równocześnie z konkursem Wiedzy Geodezyjnej i Kartograficznej, a udział w nich brałoby nauczyciele opiekujący się grupą uczniów przybyłych na konkurs. Inicjatorem był Zespół Szkół Geodezyjno-Drogowych w Lublinie oraz Komisja ds. Młodej Kadry Geodezyjnej Zarządu Oddziału Wojewódzkiego SGP w Lublinie. Podstawowym celem była wymiana doświadczeń.

I Sympozjum - 1983 r. Lublin

Sympozjum odbyło się w Zespole szkół Geodezyjno-Drogowych. Nauczyciele lubelskiej szkoły przygotowali referaty wprowadzające do dyskusji. Udział w sympozjum oprócz nauczycieli ze szkół uczestniczących w V Konkursie brali przedstawiciele przedsiębiorstw. Zarówno referaty jak i dyskusja skoncentrowały się wokół: 1/ określenia sylwetki absolwenta, 2/ wymagań stawianych nauczycielowi i potrzeby doksztalcania, 3/ oceny stanu programów nauczania i potrzeby ich modyfikacji, 4/ przerażająco złego wyposażenia szkół w sprzęt i instrumenty geodezyjne, podręczniki, instrukcje i przepisy techniczne, 5/ lekceważącego stosunku do szkół, wyrażającego się na przykład nieinformowaniem o sympozjach SGP, konferencjach naukowych, seminariach, wydaniach nowych przepisów technicznych. Postanowiono sympozja nauczycieli kontynuować.

II Sympozjum - 1984 r. Lublin

Równocześnie z VI konkursem odbyło się spotkanie nauczycieli przedmiotów geodezyjnych, w którym uczestniczyli również przedstawiciele ZG SGP z przewodniczącym doc. dr hab. inż. Kazimierzem Czarneckim, przedstawiciele zakładów produkcyjnych z Lublina, przedstawiciele GUGiK z inż. Henrykiem Jędrzejewskim.

W wyniku dwudniowych obrad podjęto następujące wnioski:

1. Wyodrębnić w planie w programie nauczania przedmiot pn. podstawy informatyki realizowany w ciągu 2 godzin tygodniowo w klasie IV.
2. Przywrócić w planie nauczania Policealnego Studium Geodezyjnego 2 godziny tygodniowo matematyki w pierwszym roku nauczania.
3. Podręczniki do przedmiotów geodezyjnych powinny obejmować zakres wiadomości obowiązujących ucznia, zaś każdy dział powinien być zakończony odpowiednią porcją zadań i ćwiczeń.

- Autorami podręczników powinni być nauczyciele średnich szkół geodezyjnych, a ich treść skonsultowana z kadrą inżynieryjno-techniczną przedsiębiorstw geodezyjnych. W najbliższej przyszłości należy dążyć do wydania zbioru zadań i ćwiczeń wielowariantowych z zakresu poszczególnych przedmiotów geodezyjnych.
4. Przesłać w terminie do końca maja br. z poszczególnych szkół propozycje planów nauczania w technikum geodezyjnym i PSZ, zaś propozycje programów nauczania z poszczególnych przedmiotów zawodowych z rozbięciem na jednostki metodyczne do 30.09.br. W związku z powyższym wnioskujemy się o przesunięcie terminu następnego sympozjum na listopad 1984 r.
 5. Powołać przy Instytucie Kształcenia Zawodowego nauczyciela metodyka przedmiotów geodezyjnych.
 6. Opracować nowe programy do 1.09.1986 r. W komisjach programowych powinni uczestniczyć przede wszystkim nauczyciele szkół geodezyjnych.
 7. Wprowadzić cyklicznie odbywające się sympozja, jako płaszczyznę wymiany doświadczeń i ukierunkowań pracy pedagogicznej.
 8. GUGiK powinien zapewnić szkołom priorytet we wzbogacaniu ich bazy dydaktycznej.
 9. Konkurs Wiedzy Geodezyjnej i Kartograficznej stał się stałą platformą rywalizacji najlepszych uczniów średnich szkół geodezyjnych w Polsce oraz stanowi płaszczyznę wymiany doświadczeń i osiągnięć poszczególnych szkół w realizacji nauczania i wychowania kadry geodezyjnej. Wnioskujemy, aby stał się on Olimpiadą Wiedzy Geodezyjnej i Kartograficznej, co jeszcze bardziej podniosłoby rangę tej imprezy.

III Sympozjum - 6.11.1984 r. Warszawa

Drugie sympozjum, które odbyło się w kwietniu 1984 r. w Lublinie, zaowocowało ważkimi konsekwencjami. Zarząd Główny SGP oraz Główny Urząd Geodezji i Kartografii zorganizowały starannie przygotowane sympozjum. Przewodniczącym Komitetu organizacyjnego był inż. Henryk Jędrzejewski. Tematem sympozjum była: "Modernizacja planów i programów nauczania średnich szkół geodezyjnych w świetle reformy szkolnictwa zawodowego". Referaty przygotowali inż. Henryk Jędrzejewski, mgr inż. Stanisław Różanka, dr inż. Lech Brokman, mgr inż. Henryk Mazurek, dr inż. Irmina Laudyn. Udział w obradach wzięło ponad 100 osób, w większości nauczyciele ale także przedstawiciele szkół akademickich i przedsiębiorstw geodezyjnych. Obecni byli prezes GUGiK prof. dr hab. inż. Zdzisław Adamczewski i wiceprezesi: mgr inż. Marian Szymański i mgr inż. Andrzej Szymczak. Obrady otworzył prezes ZG SGP doc. dr hab. inż. Kazimierz Czarniecki, przewodniczenie naradom powierzono mgr inż. Wacławowi Kłopotocińskiemu, a o prowadzenie Komisji Wnioskowej poproszono dr inż. Stanisława Grodzickiego.

Po wygłoszeniu referatów rozpoczęła się bardzo aktywna dyskusja, w której wzięło udział 16 osób, a 5 osób przedłożyło na piśmie swoje głosy do Komisji Wnioskowej.

Plonem sympozjum było sprawozdanie Komisji Wnioskowej, z którego podstawowe tezy podano niżej.

Komisja Wnioskowa wyraża podziękowanie organizatorom za sprawne przygotowanie sympozjum. Jednocześnie komisja apeluje do organizatorów, aby to sympozjum nie było ostatnim. Sympozja należy kontynuować w celu wymiany poglądów między nauczycielami szkół geodezyjnych i przedstawicielami przedsiębiorstw, na temat programów nauczania, organizacji i poziomu nauczania absolwentów, stosowania nowoczesnych technik i metod nauczania, potrzeb przedsiębiorstw w zakresie wyszkolenia oraz weryfikacji podjętych propozycji i wniosków na poprzednich sympozjach.

Wnioski

1. Jako podstawę modernizacji planów i programów nauczania należy przyjąć charakterystykę zawodową absolwenta, omówioną w referacie pt. "Ocena istniejących planów i programów nauczania dla technikum i PSZ o specjalności pomiaru geodezyjne oraz szczegółowe propozycje ich modernizacji".
2. Uznaje się za celowe utworzenie nowych przedmiotów: Informatyka geodezyjno-kartograficzna w technikum i w PSZ oraz matematyka w PZS.
3. Należy dokonać znacznych zmian w programie nauczania Rysunku geodezyjnego z elementami kartografii przez włączenie do niego tematyki redagowania i reprodukcji map.

4. Nie uznaje się za celowe tworzenie nowych przedmiotów nauczania: Instrumentoznawstwo geodezyjne oraz Astronomia geodezyjna i satelitarna. Treści nauczania, związane z tymi przedmiotami, należy pozostawić w przedmiocie Geodezja.
5. Należy organizować ćwiczenia geodezyjne po I klasie technikum i praktyki zawodowe w V klasie w zmniejszonej ilości dni - do 2 tygodni.
6. Istnieje potrzeba utworzenia specjalności Kartografia w PSZ lub technikum. Należy wskazać szkoły geodezyjne, w których ze względu na zapotrzebowanie powinna być realizowana ta specjalność. Analizę taką powinien wykonać GUGiK.
7. Ministerstwo Oświaty i Wychowania powinno zapewnić środki finansowe (w tym dewizowe) na realizację szkolenia kartografów oraz stworzyć warunki dydaktyczne i lokalowe, dokonać zakupu niezbędnego wyposażenia sprzętowego i instrumentalnego oraz zabezpieczyć środki na opracowanie i wydanie podręczników i skryptów.
Do realizacji programu nauczania (prowadzenia ćwiczeń) i wyposażenia sprzętowego powinny się włączyć przedsiębiorstwa geodezyjno-kartograficzne.
8. Ministerstwo Oświaty i Wychowania winno powołać metodyka ds. geodezji, który prowadziłby nadzór nad prawidłowym realizowaniem i doskonaleniem programu nauczania.
9. Komisje programowe powinny uwzględnić w opracowywanych przez siebie planach i programach nauczania wnioski, wynikające z wygłoszonych referatów, z dyskusji i ustaleń tego sympozjum.
10. Uczestnicy sympozjum apelują do nauczycieli o wzięcie udziału w opracowywaniu nowych programów i podręczników, zarówno w formie bezpośredniej, jak i w formie zgłaszania uwag i wniosków.
11. Przyjmując zasadę, że celem nauczania w technikum geodezyjnym jest przygotowanie technika-praktyka, wykładowcami przedmiotów zawodowych winni być nauczyciele z geodezyjną lub kartograficzną praktyką zawodową.
12. Ze względu na coraz większy eksport usług geodezyjnych i kartograficznych należy wprowadzić w technikum i w PSZ jako obowiązkową naukę jednego z języków zachodnich (angielski, francuski). W tej sprawie GUGiK wystąpi do MOiW.
13. Uznając Ogólnopolski Konkurs Wiedzy Geodezyjnej za platformę prezentacji osiągnięć uczniów i w celu większego spopularyzowania go wśród uczniów, należałoby prosić dyrekcję szkół, przedsiębiorstwa i SGP o fundowanie nagród rzeczowych, nie tylko książkowych, zwycięzcom na każdym etapie konkursu. Ponadto zwycięzcy konkursu finałowego zapewnić przyjęcie na wyższe studia bez egzaminu.
14. Wobec niezadowalającego stanu istniejących podręczników do średnich szkół geodezyjnych, Państwowe Przedsiębiorstwo Wydawnictw Kartograficznych powinno wydać nowe podręczniki i znacznie skrócić cykl wydawniczy. Na okres przejściowy, do momentu zaspokojenia najpilniejszych potrzeb, wydać podręczniki w postaci skryptów przy użyciu metody małej poligrafii.
15. Nowe podręczniki powinny składać się z dwu części: pierwszej, przeznaczonej do wykładów teoretycznych i drugiej, ściśle powiązanej z pierwszą, przeznaczonej do ćwiczeń. Powinny one uwzględnić najnowocześniejsze osiągnięcia z dziedziny geodezji i ewentualnie co roku powinny być uzupełniane w tym zakresie w formie broszurowego dodatku.
16. Nowoczesne podręczniki powinny posiadać wkładkę, zawierającą materiały do wykorzystania za pomocą środków audiowizualnych, np. w postaci foliogramów czy przeźroczcy.
17. Autorami podręczników winni być czynni nauczyciele przedmiotów geodezyjnych, legitymujący się wykształceniem i stażem pedagogicznym oraz odpowiednim stażem w bezpośredniej produkcji.

IV Sympozjum - 3 grudnia 1985 r. Warszawa

Realizując wnioski II i III sympozjum nauczycieli, Główny Urząd Geodezji i Kartografii powołał zespół, któremu powierzył modernizację planów i programów nauczania. Materiały z dotychczasowych sympozjów stały się podstawą do opracowania przez zespół ekspertów bardziej dojrzałych projektów planów i programów nauczania. Projekty te powielono w formie dwóch liczących po około 200 stron broszur i rozesłano do zaopiniowania do dwustu szkół średnich i wyższych, instytucji zainteresowanych szkoleniem kadr geodezyjnych oraz do wielu indywidual-

nych osób. Ta środowiskowa konsultacja przyniosła oczekiwane efekty. Otrzymano uwagi, opinie i oceny od 63 respondentów.

3 grudnia 1985 r. zorganizowano drugie sympozjum w Warszawie w Politechnice Warszawskiej na temat: "Modernizacja programów nauczania średnich szkół geodezyjnych - ocena projektów". W sympozjum wzięło udział około 80 osób. Zebranie prowadził inż. Henryk Jędrzejewski - dyrektor Biura Pracy i Spraw Socjalnych w GUGiK. Mimo zaproszenie nie przybyli przedstawiciele Ministerstwa Oświaty i Wychowania, a także Instytutu Kształcenia Zawodowego. Wygłoszono trzy merytoryczne referaty, w tym "weryfikację ostatecznej redakcji programów nauczania..." opracowaną przez dr inż. Mieczysława Niepokólczyckiego. Dyskusja, podobnie jak poprzednia konsultacja środowiskowa, była zaangażowana i stała się źródłem kolejnych wniosków.

Po tym sympozjum zespół ekspertów rozpoczął pracę nad końcową wersją planów i programów nauczania. Wykorzystano wszystkie ankiety, wszystkie głosy w dyskusji i znaczącą ich część uwzględniono w końcowej redakcji programów, którą 6 marca 1986 r. przesłano do zatwierdzenia do Instytutu Kształcenia Zawodowego.

V Sympozjum - 2 grudnia 1986 r. Warszawa

Tematem spotkania nauczycieli, w którym wzięła udział liczna ich grupa, były podręczniki do średnich szkół geodezyjnych. Organizatorem zebrania był Główny Urząd Geodezji i Kartografii, Zarząd Główny SGP oraz Państwowe Przedsiębiorstwo Wydawnictw Kartograficznych. Zebranie prowadził inż. Henryk Jędrzejewski, dyrektor biura pracy i spraw socjalnych. Przedstawiono trzy referaty, a przede wszystkim informację PPWK na temat podręczników szkolnych do średnich szkół zawodowych. Z informacji tej wynikało, że główną przeszkodą w wydaniu aktualnych podręczników jest brak autorów, którzy podjęliby się ich opracowania. Plonem sympozjum były liczne zgłoszenia chęci opracowania podręczników.

VI Sympozjum - 24 kwietnia 1987 r. Wrocław

Równoległe z IX Konkursem Wiedzy Geodezyjnej i Kartograficznej odbyło się VI sympozjum nauczycieli. Tematem sympozjum były "Programy nauczania średnich szkół geodezyjnych - specjalność kartografia". Przygotowano trzy referaty, przy czym programy przygotował i przedstawił dr inż. Lech Brokman. Sympozjum prowadził mgr inż. Stanisław Różanka. Dyskusja była krótkotrwała, tematyka cieszyła się zainteresowaniem kilkunastu uczestników.

VII Sympozjum - 15 kwietnia 1988 r. Lublin

W czasie trwania X Konkursu Wiedzy Geodezyjnej i Kartograficznej odbyło się sympozjum na temat "Problemy nauczania informatyki". Sympozjum poprowadził mgr inż. Stanisław Różanka, głównym referentem był mgr inż. Janusz Kosior, nauczyciel informatyki w ZSG-D w Lublinie. Główne tezy referatu i dyskusji można sprowadzić do następujących stwierdzeń i wniosków:

1. Uznaje się za słuszne wprowadzenie informatyki do programów nauczania w klasach III, IV i V technikum oraz w klasie I PSG.
2. Program informatyki powinien być tak skonstruowany, aby komputer stał się narzędziem pracy ucznia. W czasie lekcji informatyki uczeń powinien sam stworzyć programy zagadnień znanych mu z przedmiotów zawodowych oraz wykonywać ćwiczenia z przedmiotów geodezyjnych w czasie lekcji informatyki, a także w czasie ćwiczeń z geodezyjnych przedmiotów zawodowych.
3. Ograniczenie tygodniowego wymiaru godzin z 38 do 30, jak chce MEN, znacznie obniży poziom nauczania i uniemożliwi wprowadzenie informatyki w klasie V technikum.
4. Szkoły są bardzo słabo wyposażone w sprzęt komputerowy, przy czym jest on bardzo różnorodny, niekompatybilny, o niskich możliwościach graficznych. Powszechnie odczuwa się brak oprogramowania. Z tych powodów systematyczne zajęcia z informatyki prowadzone są tylko w Katowicach, Lublinie i Opolu.
5. Konieczne jest przeprowadzenie szkolenia nauczycieli w zakresie informatyki np. na studium podyplomowym oraz niezbędne jest pilne opracowanie podręcznika do informatyki.
6. Bardzo krytycznie oceniono sytuację w zakresie wprowadzenia opracowanych już planów i programów nauczania. Winą za taki stan obciążono Instytut Kształcenia Zawodowego. Zespół ekspertów GUGiK zakończył pracę 6.03.1986 r., a po kilkakrotnych korektach zakończonych przez JKZ ostateczny tekst pprogramu przekazał do GUGiK w dniu 28.10.1987 r. Materiały akceptowała i przyjęła Komisja Programowa Szkolnictwa Zawodowego GUGiK, powołana Zarządzeniem Nr 6 prezesa GUIK z dnia 10.07.1987 r. Programy przesłano do JKZ i MEN.

Niestety, instytucje te, wykazując złą wolę, odmówiły zatwierdzenia programów, dopóki nie przedstawi się podręczników z poszczególnych przedmiotów. Państwowe Przedsiębiorstwo Wydawnictw Kartograficznych nie może jednak wydać podręczników, dopóki nie będzie zatwierdzonych programów. Tak więc wygląda "pętla niemożności" władz oświatowych.

VIII Sympozjum - 14 kwietnia 1989 r. Jarosław

XI Konkursowi Wiedzy Geodezyjnej i Kartograficznej (Rzeszów - Czudec) w Jarosławiu towarzyszyło VIII sympozjum nauczycieli. Informacje o stanie prac nad programami nauczania przedstawił mgr inż. Stanisław Różanka, omówił przebieg prac i poinformował, że dalsze prowadzenie prac przejął ORGBUD - Instytut Organizacji, Zarządzania i Ekonomiki Przemysłu Budowlanego. Szczególnie ciekawy referat przygotowała dyrekcja Technikum Geodezyjnego w Jarosławiu, jednej z najstarszych szkół geodezyjnych w kraju. Referat ten potwierdził wszystkie dotychczas podnoszone problemy pracy pedagogicznej szkół geodezyjnych. Po bardzo zaangażowanej dyskusji, w której wzięło udział kilkanaście osób, przyjęto następujące wnioski:

1. Nieodzowne jest pilniejsze zakończenie prac nad programem nauczania dla technikum geodezyjnego i policealnego studium geodezyjnego do specjalności pomiarów geodezyjne i kartografia. Zakończenie prac zależy wyłącznie od MGPIB i MEN.
 2. Państwowe Przedsiębiorstwo Wydawnictw Kartograficznych powinno pilnie podjąć prace nad podręcznikami geodezyjnymi do średnich szkół geodezyjnych.
- Efektom dotychczasowych sympozjów "niestety" nie było przyspieszenie zatwierdzenia programów. Nawet artykuł w Przeglądzie Geodezyjnym Nr 1-2 z 1990 r. nic nie pomógł.

IX Sympozjum - 1990 r. Zielona Góra

Równocześnie z XII Konkursem Wiedzy Geodezyjnej i Kartograficznej odbyło się kolejne sympozjum nauczycieli. Program obejmował:

1. Informację przedstawiciela MEN mgr Lesława Zabłockiego dotyczącą zmian w systemie oświaty.
2. Informację dyrektora szkoły o problemach dydaktyczno-wychowawczych.
3. Dyskusja dotycząca przede wszystkim braku programów nauczania, nad którymi prace rozpoczęto w 1984 r.
4. Wykład prof. dr hab. inż. Janusza Śledzińskiego nt. "Geodezja satelitarna i postęp techniczny związany z osiągnięciami geodezji satelitarnej".

X Sympozjum - 12 kwietnia 1991 r. Poznań - Błażejewko

XIII Konkursowi Wiedzy Geodezyjnej i Kartograficznej towarzyszyło kolejne sympozjum nauczycieli. Tematyka sympozjum obejmowała:

1. Informację przewodniczącego zespołu programowego w Departamencie Geodezji i Gospodarki Gruntami MGPIB mgr inż. Stanisława Różanki o stanie prac nad programami nauczania.
2. Informację przedstawiciela MEN mgr Lesława Zabłockiego dotyczącą perspektyw zakończenia prac nad programami, a przede wszystkim zmian w systemie oświaty.
3. Wykład prof. dr hab. inż. Janusza Śledzińskiego nt. "Nowe techniki pomiarowe - system GPS". Wykładowi towarzyszył pokaz pomiaru.
4. Dyskusję zdominowały pesymistyczne opinie dotyczące opieszałości zarówno MEN jak i MGPIB w zatwierdzeniu planów i programów nauczania.

Konferencja Naukowo-Techniczna nt. "Problemy kształcenia geodetów"

Warszawa - Miedzyszyn 28-29 października 1991 r. organizowana przez Zarząd Główny SGP oraz Komitet Geodezji PAN. Konferencja miała licznych uczestników, także nauczycieli techników, i dotyczyła szeroko pojętego problemu geodetów, nie tylko techników geodetów, dlatego trudno ją ściśle wiązać z sympozjami nauczycieli.

3. Końcowe wnioski

1. Walory Konkursów Wiedzy Geodezyjnej i Kartograficznej są niezaprzeczalne. Obserwuje się systematyczny wzrost zainteresowania konkursem oraz wzrasta liczba uczestniczących szkół. Konkurs znajduje szerokie środowiskowe poparcie, rośnie liczba sponsorów, ministerstwa - współorganizatorzy konkursu pochlebnie wypowiadają się o konkursie. Najlepszym przykładem jest zaliczenie konkursu do olimpiad szkolnych. Ta działalność Zarządu Głównego SGP może być uznana za jedno z poważniejszych osiągnięć.

2. Sympozja nauczycieli to niezwykle cenne forum wymiany doświadczeń dotyczących pracy pedagogicznej. Początkowy okres był pełen zapału i entuzjazmu, przede wszystkim związanego z pracami nad zmodyfikowanymi planami i programami nauczania. Ten zapal stygł powodowany ciągłymi niedojrzałymi koncepcjami reformy oświaty przygotowywanymi przez MEN, a także ciągłymi zmianami organizacyjnymi. Instytucjami odpowiedzialnymi za programy były kolejno: GUGiK, MGPIB, ORGBUD, MEN, MGPIB.

W tej chwili nie wiadomo, kto się nimi zajmuje. Nawet projekty gdzieś zaginęły. A więc mimo upływu 10 lat od momentu rozpoczęcia prac nad programami do dnia dzisiejszego nic się nie zmieniło. Może tylko to, że szkoły pracują przede wszystkim na podstawie projektów programów powielonych w 1985 r. w nakładzie 200 egz. Zapal nauczycieli i twórców programów został całkowicie zmarnowany i od 1991 r. sympozja nie są już organizowane.

3. Na podkreślenie zasługuje fakt, że w czasie wszystkich dotychczasowych sympozjów nigdy nie podnoszono problemu zarobków i sytuacji materialnej nauczycieli. Nas interesowało tylko dobro szkoły.

WYNIKI KONKURSÓW WIEDZY GEODEZYJNEJ I KARTOGRAFICZNEJ konkursy I-V

L.p.	Szkoła		I		II		III		IV	
	Siedziba	Nazwa	Druż.	Ind.	Druż.	Ind.	Druż.	Ind.	Druż.	Ind.
1.	Białystok	ZSB-G	n.o.	5	br. dan.	br. dan.	10		2	3,6
2.	Bielsko-Biała	ZSB-G	—		—		15		9	
3.	Bydgoszcz	CKU	—		—		16		—	
4.	Częstochowa	ZSSB	—		—		—		—	
5.	Gdańsk	PSB	n.o.	10,12	br. dan.	br. dan.	5	7	5	2,4
6.	Jarosław	TD-G	—		—		—		—	
7.	Katowice	ZST	—		1	1,2	1	1,2,3	10	
8.	Koszalin	Stud. Zaw.	n.o.	br. dan.	br. dan.	br. dan.	—		—	
9.	Kraków	ZSBDiW	—		—		13		—	
10.	Lublin	ZSG-D	n.o.	br. dan.	3	5	7		3	5,8
11.	Łódź	ZSB-G	n.o.	br. dan.	br. dan.	6	6	9	7	
12.	Mława	ZSZ	—		—		—		—	
13.	Olsztyn	ZSB	n.o.	13	—		14		—	
14.	Opole	ZSZ	n.o.	br. dan.	br. dan.	br. dan.	8		4	10
15.	Piotrków Tryb.	ZSZ	—		—		—		—	
16.	Poznań	ZSG-D	—		br. dan.	br. dan.	4	5	11	
17.	Radom	ZSB	n.o.	br. dan.	—		—		—	
18.	Rzeszów	ZSB	—		—		11		12	
19.	Szczecin	ZSB	n.o.	br. dan.	2	4	9		6	7
20.	Toruń	ZSB	—		—		—		13	
21.	Warszawa	ZSG-G-D	—		br. dan.	br. dan.	12		—	
22.	Wrocław	ZSZ	—		br. dan.	br. dan.	2	4,10,11	8	
23.	Wyszków	ZSB	—		—		—		—	
24.	Zielona Góra	ZSB	n.o.	br. dan.	br. dan.	br. dan.	—		—	
25.	Żelechów	ZSZ	n.o.	br. dan.	br. dan.	3	3	6,8	1	1,9

OBJAŚNIENIA: niek. - zespół zdekompletowany;

n.o. - nie oceniano

br. dan. - brak danych

W kolumnie: "Ind." podano miejsca tylko finalistów

WYNIKI KONKURSÓW WIEDZY GEODEZYJNEJ I KARTOGRAFICZNEJ

konkursy VI-VIII

L.p.	Szkoła		V		VI		VII		VIII	
	Siedziba	Nazwa	Druż.	Ind.	Druż.	Ind.	Druż.	Ind.	Druż.	Ind.
1.	Białystok	ZSB-G	8		3	5,7	6		1	5,7,10
2.	Bielsko-Biała	ZSB-G	—		—		—		—	
3.	Bydgoszcz	CKU	—		—		—		—	
4.	Częstochowa	ZSSB	—		—		—		—	
5.	Gdańsk	PSB	10		11				9	
6.	Jarosław	TD-G	5	7	7		5	2	4	3
7.	Katowice	ZST	7		5	10	3	4	5	8,9
8.	Koszalin	Stud. Zaw.	—		—		—		—	
9.	Kraków	ZSBDiW	—		—		—		—	
10.	Lublin	ZSG-D	1	3,4,10	1	1,2,8	2	5,9	2	1,2
11.	Łódź	ZSB-G	9	6	9		7	10	10	
12.	Mława	ZSZ	—		—		—		15	
13.	Olsztyn	ZSB	13		—		—		—	
14.	Opole	ZSZ	2	2,8,11	4	3	1	1,3,5	3	4,6
15.	Piotrków Tryb.	ZSZ	—		—		—		—	
16.	Poznań	ZSG-D	—		—		—		—	
17.	Radom	ZSB	—		—		—		—	
18.	Rzeszów	ZSB	11		—		—		13	
19.	Szczecin	ZSB	niek.		10		11		8	
20.	Toruń	ZSB	—		—		12		14	
21.	Warszawa	ZSG-G-D	6	1	6	11	10		6	
22.	Wrocław	ZSZ	4	5	8		4	8	11	
23.	Wyszków	ZSB	—		—		—		—	
24.	Zielona Góra	ZSB	12		11		8	7	12	
25.	Żelechów	ZSZ	3	9	2	4,6,9	9		7	

OBJAŚNIENIA: niek. - zespół zdekompletowany;

n.o. - nie oceniano

br. dan. - brak danych

W kolumnie: "Ind." podano miejsca tylko finalistów

**WYNIKI KONKURSÓW WIEDZY
GEODEZYJNEJ I KARTOGRAFICZNEJ
konkursy IX-XII**

L.p.	Szkoła		IX		X		XI		XII	
	Siedziba	Nazwa	Druż.	Ind.	Druż.	Ind.	Druż.	Ind.	Druż.	Ind.
1.	Białystok	ZSB-G	14		4	9	5	1,3	br. dan.	
2.	Bielsko-Biała	ZSB-G	—				—			
3.	Bydgoszcz	CKU	—		13		niek.		br. dan.	
4.	Częstochowa	ZSSB	—				—			
5.	Gdańsk	PSB	11		7	8	—	—	br. dan.	
6.	Jarosław	TD-G	4	9	14		6		br. dan.	
7.	Katowice	ZST	1	2,2,6	3	4	11	5	br. dan.	
8.	Koszalin	Stud. Zaw.	—				—			
9.	Kraków	ZSBDiW	16				2	2,2	br. dan.	
10.	Lublin	ZSG-D	2	1,4,8	2	6,7	13		br. dan.	
11.	Łódź	ZSB-G	9		11		9		br. dan.	
12.	Mława	ZSZ	8				12		2	2
13.	Olsztyn	ZSB	—				—			
14.	Opole	ZSZ	6		1	1,2,5	4	7	br. dan.	
15.	Piotrków Tryb.	ZSZ	—				niek.			
16.	Poznań	ZSG-D	12		9		7		br. dan.	
17.	Radom	ZSB	—				—			
18.	Rzeszów	ZSB	—				10			
19.	Szczecin	ZSB	13		6	3	—			
20.	Toruń	ZSB	15		12		14		br. dan.	
21.	Warszawa	ZSG-G-D	5		8		8		br. dan.	3
22.	Wrocław	ZSZ	3	5,7,10	10		4		3	
23.	Wyszków	ZSB	—				—			
24.	Zielona Góra	ZSB	10		5	10	3	6	1	1
25.	Żelechów	ZSZ	7		15		1	4,4,8	br. dan.	

OBJAŚNIENIA: niek. - zespół zdekompletowany;

n.o. - nie oceniano

br. dan. - brak danych

W kolumnie: "Ind." podano miejsca tylko finalistów

**WYNIKI KONKURSÓW WIEDZY
GEODEZYJNEJ I KARTOGRAFICZNEJ
konkursy XIII-XVI**

L.p.	Szkoła		XIII		XIV		XV		XVI	
	Siedziba	Nazwa	Druż.	Ind.	Druż.	Ind.	Druż.	Ind.	Druż.	Ind.
1.	Białystok	ZSB-G	15		6		5	2,9	18	
2.	Bielsko-Biała	ZSB-G	—		—		—		—	
3.	Bydgoszcz	CKU	—		—		—		—	
4.	Częstochowa	ZSSB	11		12		8		4	5,6
5.	Gdańsk	PSB	14		13	10	9		7	
6.	Jarosław	TD-G	3	2,3	8	5	17		3	1,2
7.	Katowice	ZST	13		4	4	11		13	4
8.	Koszalin	Stud. Zaw.	—		—		—		—	
9.	Kraków	ZSBDiW	12		10		10		15	
10.	Lublin	ZSG-D	9		11	3	6	5	12	
11.	Łódź	ZSB-G	16		7		4	4,6	10	
12.	Mława	ZSZ	—		—		13		17	
13.	Olsztyn	ZSB	—		—		—		—	
14.	Opole	ZSZ	4	1	9		1	1,7	9	
15.	Piotrków Tryb.	ZSZ	—		—		—		—	
16.	Poznań	ZSG-D	1	9,10	5	9	15		10	
17.	Radom	ZSB	—		—		—		—	
18.	Rzeszów	ZSB	—		—		12		16	
19.	Szczecin	ZSB	9		3	7	2	3	5	
20.	Toruń	ZSB	8		15		13		6	7
21.	Warszawa	ZSG-G-D	4	5,6	1	2,6	3	8,10	1	3,9
22.	Wrocław	ZSZ	7		14	8	16		2	
23.	Wyszków	ZSB	—		—		—		14	
24.	Zielona Góra	ZSB	2	4,7	2	1	7		8	8
25.	Żelechów	ZSZ	6	8	—		18		11	10

OBJAŚNIENIA: niek. - zespół zdekompletowany;
n.o. - nie oceniano
br. dan. - brak danych

W kolumnie: "Ind." podano miejsca tylko finalistów

O Działalności Głównej Komisji ds. Muzeum i Wystaw SGP (1966-1994)

Początki działalności naszej Komisji wiążą się z istnieniem Głównej Komisji Techniki SGP jako jedna z dwu ówczesnych podkomisji: Informacji Techniczno-Ekonomicznej i Bibliotek oraz ds. Muzeum i Wystaw. Przewodniczącym Komisji Techniki był wówczas kol. Tadeusz Bychawski. Był to 1966 rok, w którym dzięki inicjatywie przewodniczącego komisji nastąpiły dwa znaczące w życiu naszego środowiska wydarzenia, związane z postacią Stanisława Grzepskiego i jego dziełem, pierwszego polskiego podręcznika geodezyjnego, znanego jako "Geometria" Grzepskiego.

W Krakowie odbyła się wówczas sesja naukowa z okazji 400 rocznicy wydania "Geometrii", a w Warszawie została otwarta z tej okazji wystawa w Muzeum Techniki. Staraniem naszego Stowarzyszenia został również przygotowany reprint dzieła, wydany na czerpanym papierze i - rzecz zrozumiała - w niewielkim nakładzie. W krótkim czasie reprint ten stał się poszukiwanym bibliofilskim rarytatem.

W tamtym czasie opisane wydarzenia poważnie nobilitowały zawód geodety poprzez ukazanie jego wielowiekowych własnych tradycji i wniesienie trwałego wkładu w rozwój kultury polskiej. Z zaistniałych faktów Stowarzyszenie wysnuło również szereg wniosków praktycznych: o możliwości propagacji zawodu, o ukazywaniu jego tradycji i tendencji rozwojowych, o popularyzacji znanych postaci i ich dzieł oraz o potrzebie stworzenia stałych form wystawienniczych. Zaistniała wówczas możliwość stałego współdziałania z Muzeum Techniki w Warszawie, która z biegiem lat, jak się okazało, nabrała trwałych form współpracy.

W dniu 20 stycznia 1967 roku na plenarnym zebraniu Zarządu Głównego SGP w Warszawie powołano Główną Komisję ds. Muzeum i Wystaw oraz jej przewodniczącego, kol. Wojciecha Krzemińskiego. W skład komisji weszli m.in. tak znakomici koledzy jak: Kazimierz Sawicki - autor "Pięciu wieków geodezji polskiej" - książki stanowiącej zbiór pięknych opowiadań o nauce, zawodzie i postaciach związanych z miernictwem, Janusz Stanisław Tymowski - długoletni redaktor "Przeglądu Geodezyjnego", znawca zawodu i problemów środowiskowych, czy wspomniany już Tadeusz Bychawski - inżynier niezwyklej światłości i kultury wewnętrznej. Spośród kolegów młodszych należy przede wszystkim wymienić Stanisława Walczaka - entuzjastę i miłośnika historii zawodu, pełnego rozlicznych inicjatyw wystawniczych i form popularyzacji zawodu, a poza tym kolekcjonera i znawcę starych instrumentów i narzędzi geodezyjnych. Obraz składu komisji nie byłby jednak kompletny gdyby nie wymienić wielce już wówczas znaczącej w historii techniki postaci inż. Jerzego Jasiuka - aktualnego dyrektora Muzeum Techniki. To właśnie u niego znaleźliśmy zrozumienie dla naszych ambicji wystawienniczych i właśnie dzięki niemu zyskałyśmy trwałe miejsce w Muzeum, popularnie przez nazywaną "gablotą na półpięterku". To dzięki jego rozległej wiedzy technicznej, znajomości kryteriów wystawienniczych, a także dzięki taktowi i kulturze osobistej każdy pomysł zrodzony często wśród dość swarliwych dyskusji przybierał realne kształty ekspozycji przemysłowej "w każdym calu".

Pod energicznym przewodnictwem Wojciecha Krzemińskiego odbywały się liczne zebrania członków komisji, na których dyskutowano przede wszystkim o doborze tematu wystawy, typowano autora scenariusza i tekstu do wydania foldera. A gdy te już ustalono i gdy autor był już umówiony, szedł dalszy tok dyskusji na temat trafności przedstawienia tematu poprzez właściwy dobór ekspozatów - czyli była to swoista krytyka trafności zamysłu autora.

Każda ekspozycja tematu była trojako przygotowywana: właściwa wystawa, tematycznie związany z nią folder i odpowiednie do tematu referatów wystąpienie w dniu otwarcia. Po tych merytorycznych ustaleniach szła "część formalna" - jaki mianowicie przyjąć znak graficzny ekspozycji, by całość wystawy stała się percepcyjnie jednoznaczna. Była to więc dyskusja na temat

graficznego wyrazu wystawy, przygotowanego wcześniej w postaci makiety przez współpracującego z komisją artystę grafika. Był to zazwyczaj etatowy pracownik Muzeum, często związany na dłużej z wystawiennictwem naszej geodezyjnej problematyki - Rajmund Gawkowski.

Dyskusje nad makietą prowadziły niejednokrotnie do zmian kolorytu wystawy i bardziej właściwego eksponowania niektórych znaczących do opowiedzenia tematu szczegółów. I dopiero tam przystępowano do realizacji wystawy, pomieszczonej na ogół we wspomnianej "gablocie na półpięterku". Działo się to zazwyczaj na krótko przed samym otwarciem wystawy przy wydatnej pomocy pracowników technicznych Muzeum, z udziałem grafika, autora scenariusza i oczywiście pod baczną kontrolą inż. J. Jasiuka i kol. W. Krzemińskiego.

Takiw ięc został wypracowany w tamtym czasie model pracy komisji, który dotrwał do dzisiaj, samo zaś otwarcie miało zawsze posmak odświętnego wydarzenia, gromadzącego licznych miłośników historii techniki, przyjaciół i współpracowników Muzeum, częstokroć przedstawicieli radia i prasy i naturalnie szeroką naszą społeczność geodezyjną: działaczy SGP, przedstawicieli uczelni, szkół i zawodowo czynnych geodetów, a także studentów i młodzież szkolną, do których w dużym stopniu wystawy były adresowane.

Wypracowano również tradycję otwierania wystaw: zawsze w poniedziałek, punktualnie o 12-ej według odbioru ostatniego radiowego sygnału z krakowskiego Obserwatorium Astronomicznego, ze słowem powitalnym dyrektora Muzeum i słowem wprowadzającym przewodniczącego komisji.

Prawdziwym "spiritus movens" wszelkich poczynań komisji i wytyczaniem programu działań był jednak kol. Wojciech Krzemiński. Obdarowany urokiem osobistym, zawsze elegancki, pełen energii twórczej zarażał współpracowników aktywnością działania. Sam znakomity naukowiec w zakresie geodezji fizycznej, polarnik, bywały i znający świat, jednocześnie rozmiłowany w przeszłości, umiał jak nikt inny dostrzegać ziarna tradycji polskich w nauce i zawodzie, warte aktualnego przypomnienia i utrwalenia w polskiej panoramie kulturalnej. Był po prostu człowiekiem szerokich zainteresowań i w dużym stopniu to jego stało się zasługą skryształowanie celów, programów i zadań komisji.

Kmisja przyjęła, jako główny cel działania, propagację i utrwalanie polskich tradycji w dziedzinie geodezji i kartografii, prezentując zarówno wybitne postacie w nauce i zawodzie, jak i działy geodezji, ukazując je poprzez stosowane metody, technologie, instrumenty i narzędzia w czasie minionym i w perspektywie przyszłościowej.

Z kolei głównymi sposobami realizacji tych zadań stały się wystawy i publikacje. Szczególnie należy tutaj podkreślić owocne związki ścisłej współpracy Komisji z Muzeum Techniki, które zapewniało profesjonalne przygotowanie ekspozycji i gwarantowało frekwencję zwiedzających. Można bez przesady przyjąć liczbę rządu 100 tys. zwiedzających, przypadającą na poszczególne wystawy prezentowane w Muzeum. Na uwagę zasługują również publikacje, owe foldery - broszury popularnonaukowe, związane tematycznie z odpowiednią wystawą, a wydawane w jednolitej szacie zewnętrznej, staraniem Stowarzyszenia i Muzeum Techniki. Zdobyły sobie one swoistą renomę wśród zwiedzających, a częstokroć zyskiwały nawet swoiste "rarytasowe" pozycje wydawnicze, dzięki przedstawianiu unikalnych tematów.

Do poważnych przedsięwzięć Komisji - niestety niezrealizowanych - należały prace dotyczące powołania do życia i zorganizowania Muzeum Geodezji jako Oddziału Terenowego Muzeum Techniki NOT (zgodnie z przyjętą uchwałą XXIV Zjazdu Delegatów SGP). Inicjatorami powołania tego rodzaju placówki kultury materialnej byli koledzy Tadeusz Lipiec i Stanisław Napora z radomskiego SGP, którzy następnie zostali członkami naszej Komisji. Muzeum miało być zlokalizowane w Radomiu, na Rynku Staromiejskim, w wyznaczonej zabytkowej kamienicy. Radomski Oddział Pracowni Konserwacji Zabytków sporządził nawet dokumentację inwentaryzacyjną i projektową dostosowującą budynek do potrzeb muzeum. Jednocześnie Muzeum Techniki NOT wzmogło gromadzenie eksponatów (instrumenty, mapy, książki, dokumenty), poprzez darowizny i zakupy.

Natomiast koledzy: Krzemiński, Lipiec i Napora, a także przewodniczący Zarządu Głównego SGP czynili liczne zabiegi, by uzyskać odpowiednie poparcia i fundusze zarówno u władz miejskich Radomia, jak i w ówczesnym Zarządzie Głównym NOT i u ówczesnego prezesa Głównego Urzędu Geodezji i Kartografii.

Sprawy się jednak przewlekają, a energia wytracała, by w końcu pogrzebać inicjatywę w ogólnopanstwowym marazmie końca lat siedemdziesiątych.

Inną, poza ściśle programową działalnością Komisji było nawiązanie współpracy z Warszawskim Przedsiębiorstwem Geodezyjnym w wystawienniczym dziele uczczenia 100-lecia Miejskiej Służby Geodezyjnej w Warszawie. Była to duża wystawa prezentowana w salach Muzeum Techniki.

Zresztą i programowe wystawy komisji nie zawsze ograniczały się do owego "pópięterka", lecz często zyskiwały przestrzenną organizację w kolistym hallu, bądź w obszernej sali zmiennych wystaw Muzeum. Decydowały o tym przede wszystkim wymogi podyktowane właściwą realizacją idei scenariusza, a także waga tematu (np. Lwowska Szkoła Geodezyjna /1991/, Scalanie Niepodległej /1988/ czy Mapy dla Niewidomych /1986/).

To co stało się cechą charakterystyczną pracy komisji, to rytm jej działania: wiosenna i jesienna wystawa - dwie rocznie, zmuszająca do wyteżonej aktywności członków komisji, ale i do umiejętnej zachęty i pozyskiwania autorów z zewnątrz.

Z komisją współpracowali profesorowie i docenci wyższych uczelni (Kamela, Milbert, Witkowski, Rybka, Dzikiewicz, Piasecki, Piątkowski, Gaździcki, Cieślak, Koziarz, Kryński, Trautsołt, Dmochowski), doktorzy nauk (Krassowski, Galas, Stoksik, Traczewska-Białkowska, Lipert, Pytlarz), a także inżynierowie geodeci i dyplomowani profesjonaliści (Syrek, Zgliński, Różański, Barański, Naumienko, Bartoszewicz, Cisak, Kanclerz, Godlewski, Nowak, Kasowicz, Kwiatkowski, Pawłowska, Janiszek, Szaniawska, Witecki, Krawczyk).

Na bez mała 30-letnią nieprzerwaną działalność komisji (1966-1994) przypada 59 zorganizowanych wystaw i sympozjów, w tym 32 przygotowane przez członków komisji. W tym czasie również opracowano i wydano 32 foldery.

Wybitnym polskim luminarzem poświęcono 16 ekspozycji (Grabski - dwukrotnie 1966, Warchałowski - 1968, Banachewicz - 1969, Weigel i Grabowski - 1971, Kluźniak - 1972, Rudzki - 1974, Kolberg - 1977, Hausbrandt - 1981, Nowak - 1984, Kępiński, Piotrowski i Warchałowski - 1985, Pawłowski - 1987, Sawicki - 1990, Dulian - 1992, Kamela - 1993, Biernacki - 1994); ośrodkom akademickim - 5 ekspozycji, poczynając od Akademii Krakowskiej (1981), Warszawskiej Szkoły Geodezyjnej (1982), Akademii Wileńskiej (1989) - wystawy zakazanej poprzednio przez cenzurę, po najstarszą Katedrę Miernictwa (1991) i Lwowską Szkołę Geodezyjną (1991), a także instytucjom geodezyjnym - 7 ekspozycji - Topografia II wojny światowej - 1978, Fotolot - 1980, Oficyna Kartograficzna AK - 1981, Gerlach-Varsovie - 1973, Korpus Inżynierów i Kwatermistrzostwo Generalne - 1974, WIG - 1976, II Korpus Polski - 1989.

Na znaczącą resztę złożyły się wystawy problemowe, omawiające stan geodezji w różnych epokach, działy geodezji i ich rozwój, metodykę pomiarów i instrumentację, a także rozliczne tematy kartograficzne.

Komisja poprzez swych członków współdziałała z Radą Naukową Muzeum Techniki (Jasiuk, Krzemiński, Makowski), z Zespołem Historycznym Geodezji PAN (cała komisja), z Komitetem Historii Nauki i Techniki PAN (Jasiuk, Makowski), a także z Komitetem Geodezji PAN (Makowski).

Aktualnie Komisja pracuje w składzie: Andrzej Makowski jako przewodniczący oraz Lech Brokman, Jerzy Jasiuk, Stanisław Walczak, Piotr Zarzycki, Andrzej Marek Żółtowski jako członkowie, a także Wojciech Żukowski jako przedstawiciel Zarządu Głównego SGP do Komisji i nieoceniona Alina Hudyka jako sekretarz i dobry duch wszystkich naszych poczynań, która między innymi daje pilne bacznie na akuratne wydawanie folderów. Najstarszymi stażem od 1966 r. w komisji są Jerzy Jasiuk i Stanisław Walczak. Komisja jest właściwie zaszczycona obecnością kol. Jasiuka jako dyrektora Muzeum Techniki, który choćby z tej pozycji przysparza swymi radami wiele wartości do efektywnych działań komisji.

Są to zatem duże zasługi dyrektora Muzeum względem naszej komisji i Stowarzyszenia Geodetów Polskich. Jednak Stanisław Walczak - autor 12 ekspozycji i wielu folderów - jest bodaj najbardziej aktywnym i przez to zasłużonym działaczem Komisji obok kolegów pozostałych równie oddanych pracy dla propagacji historii i osiągnięć polskiej geodezji oraz jej przyszłościowych perspektyw.

Czas nieubłaganie dokonywał zmian w składzie komisji. Odchodzili kolejno koledzy: Tadeusz Bychawski, Nina Dolnicka, Kazimierz Sawicki, Wojciech Krzemiński, Stanisław Janusz Tymowski i Roman Włodarczyk. Obaj niezwykle różni i jakże indywidualni: Kazimierz Sawicki i Wojciech Krzemiński odeszli w 1981 roku.

Komisja uczciła pamięć Kazimierza Sawickiego w setną rocznicę jego urodzin stosowną ku temu wystawą i sesją poświęconą pierwszemu historykowi geodezji polskiej, autorowi książki i licznych esejów, o historycznej tematyce geodezyjnej.

Wszystkim im składamy należną cześć dla ich poniesionych zasług w szerokim dziele krzewienia kultury zawodowej.

EKSPOZYCJE

Główniej Komisji ds. Muzeum i Wystaw SGP (1966-1994)

1. Sesja naukowa z okazji 400 rocznicy wydania "Geometrii" Stanisława Grzepskiego - Kraków, 29 X 1966;
2. Wystawa w Muzeum Techniki z okazji wydania pierwszej książki technicznej "Geometria" St. Grzepskiego - Warszawa, 21 XII 1966;
3. Ekspozycja pt. "Od sznura mierniczego do radaru" - Muzeum Techniki, Warszawa, 6 II 1967;
4. Ekspozycja "Historyczny rozwój pomiarów niwelacyjnych" Muzeum Techniki, Warszawa, lipiec 1967, scen. T. Bychawski;
5. Sesja ku czci prof. E. Warchałowskiego wraz z ekspozycją ilustrującą działalność i osiągnięcia profesora - Muzeum Techniki, Warszawa, 6 III 1968;
6. "Geodezja w fotogrametrii" - Muzeum Techniki, Warszawa, 6 II 1968;
7. "Geodezja satelitarna" - Muzeum Techniki, Warszawa, 5 VII 1968;
8. "Polskie środowisko miernicze w okresie 1918-1968" oraz sprzęt geodezyjny od "Gerlacha do PZO" - Muzeum Techniki, Warszawa, 9 XI 1968;
9. Ekspozycja "Polska książka geodezyjna w aspekcie postępu technicznego" - Muzeum Techniki, Warszawa, 17 VII 1969, scen. St. Walczak;
10. Ekspozycja i sesja naukowa ku czci prof. Banachiewicza - Muzeum Techniki, Warszawa, 17 XI 1969, scen. Milbert, folder Witkowski;
11. "Oficyna kartograficzna" - Muzeum Techniki, Warszawa, 22 VI 1970, scen. A. Makowski;
12. "Dzieje geodezyjnych pomiarów kąta" - Muzeum Techniki, Warszawa, 19 XI 1970, scen. K. Sawicki;
13. "Prof. Weigel i prof. Lucjan Grabowski" - Muzeum Techniki, Warszawa, 21 VI 1971;
14. "Warsztat geometry sprzed stulecia" - Muzeum Techniki, Warszawa, 8 XI 1971, scen. J. Tymowski;
15. "Geodezja i kartografia w służbie leśnictwa" - Muzeum Techniki, Warszawa, 10 IV 1972, scen. Adam Syrek, Andrzej Zgliński, Ryszard Różański, folder Romuald Barański;
16. "Stanisław Kluźniak" - Muzeum Techniki, Warszawa, 16 X 1972, scen. St. Walczak;
17. "Geodezja polska w XV i XVI wieku" - Muzeum Techniki, Warszawa, 12 II 1973, scen. i folder K. Sawicki;
18. "G. Gerlach - Varsovie" - (Fabryka Instrumentów Mierniczych) Muzeum Techniki - Warszawa, 29 X 1973, scen. i folder St. Walczak;
19. "Konduktorzy Korpusu Inżynierów i Kwatrmistrzostwa Generalnego. Prace kartograficzne w Królestwie Polskim w latach 1815-1831" - Muzeum Techniki, Warszawa, 20 V 1974, scen. i folder A. Makowski i J. Tymowski;
20. "Dorobek naukowy prof. dr Maurycego Piusa Rudzkiego" - Muzeum Techniki, Warszawa, 28 X 1974, scen. W. Krzemiński, folder prof. Rybka i doc. dr Cieślak;
21. "Postęp w geodezji 1875-1975" - Muzeum Techniki, Warszawa, VI 1975, scen. W. Krzemiński;
22. "Planimetr czyli powierzchniomierz, którym można prędko i dokładnie powierzchnię rachować" - Muzeum Techniki, Warszawa, 26 I 1976, scen. i folder St. Walczak;
23. "Hydrografia morska" - Muzeum Techniki, Warszawa, 10 V 1976, scen. i folder Zb. Koziaż;
24. "Prace Wojskowego Instytutu Geograficznego w latach 1918-1939" - Muzeum Techniki, Warszawa, 25 X 1976, scen. i folder B. Dzikiewicz;
25. "Geodezja to też obliczenia" - Muzeum Techniki, Warszawa, 30 V 1977, scen. i folder A.M. Żółtowski;

26. "Juliusz Kolberg geodeta i kartograf" - Muzeum Techniki, Warszawa, 21 XI 1977, scen. i folder K. Sawicki;
27. "Prace polskich topografów w czasie II wojny światowej" - Muzeum Techniki, Warszawa, 22 V 1978, scen. B. Dzikiewicz, B. Krassowski, T. Naumienko;
28. "Miernictwo górnicze" - Muzeum Techniki, Warszawa, 27 XI 1978, scen. i folder T. Pytlarz;
29. "Geodezja kosmiczna" - Muzeum Techniki, Warszawa, 21 V 1979, scen. i folder J. Kryński i R. Galas;
30. "Polscy geodeci na Antarktydzie" - Muzeum Techniki, Warszawa, 12 XI 1979, scen. W. Krzemiński;
31. "Geodezja rolna" - Muzeum Techniki, Warszawa, 29 V 1980, scen. i folder St. Trautsolt;
32. "FOTOLOT - Wydział aerofotogrametryczny PLL - jego dzieje i znaczenie dla polskiej geodezji" - Muzeum Techniki, Warszawa, 24 XI 1980, scen. St. Dmochowski, St. Bartoszewicz, M.B. Piasecki, folder F. Piątkowski;
33. "Akademia Krakowska - pierwszym w Polsce ośrodkiem kształcenia geodetów" - Muzeum Techniki, Warszawa, 18 V 1981, scen. L. Brokman, folder J. Stoksik, Z. Traczewska-Białkova;
34. "Oficyna kartograficzna Armii Krajowej" - Muzeum Techniki, Warszawa, 30 VII 1981, scen. B. Krassowski;
35. "Stefan Hausbrandt" - Muzeum Techniki, Warszawa, 19 XI 1981, scen. A. Skórczyński, folder J. Gaździcki;
36. "Warszawska Szkoła Geodezyjna - Wydział Geodezji i Kartografii PW w latach 1921-1981" - Muzeum Techniki, Warszawa, 19 IV 1982, scen. A. Makowski, St. Walczak;
37. "Geodezja Polska w badaniach polarnych" - Muzeum Techniki, Warszawa, 27 IX 1982, scen. J. Cisak, folder C. Lipert;
38. "Kartografia w powstaniu styczniowym" - Muzeum Techniki, Warszawa, 22 I 1983, scen. B. Krassowski;
39. "Fotogrametria w architekturze" - Muzeum Techniki, Warszawa, 23 V 1983, scen. T. Kanclerz, folder M. Godlewski i T. Kanclerz;
40. "Wacław Nowak - mierniczy przysięgły" - Muzeum Techniki, Warszawa, 17 III 1984, scen. J. Nowak;
41. "Kartografia bitwy pod Monte Cassino" - Muzeum techniki, Warszawa, 17 V 1984, scen. B. Krassowski;
42. "Geodezja polska w Iraku" - Muzeum Techniki, Warszawa, 28 X 1984, scen. J. Kasowicz, folder H. Kwiatkowski;
43. "Kartograficzne opisanie Ziemi Odzyskanych" - Muzeum Techniki, Warszawa, 15 IV 1985, scen. M. Żółtowski;
44. "Trwałe wartości dorobku Felicjana Kępińskiego, Jana Piotrowskiego i Edwarda Warchałowskiego" - Muzeum Techniki, Warszawa, 6 XII 1985, scen. i folder St. Walczak;
45. "Mapy dla niewidomych" - Muzeum Techniki, Warszawa, 24 V 1986, scen. A. Makowski;
46. "Turystyczne mapy Tatr" - Muzeum Techniki, Warszawa, 22. 06.1987, scen. L. Brokman;
47. "Stanisława Przybyszewskiego droga do siarki" - Muzeum Techniki, Warszawa, 30 XI 1987, scen. St. Walczak, folder K. Pawłowska;
48. "Jak mierzono długość w Polsce" - Muzeum Techniki, Warszawa, 30.05.1988, scen. A. Janiszek, folder A. Janiszek;
49. "Scalanie Niepodległej" - Muzeum Techniki, Warszawa, 5 XI 1988, scen. A. Makowski;
50. "Akademia Wileńska a rozwój polskiej geodezji w latach 1579-1832" - Muzeum Techniki, Warszawa, 25 II 1989, scen. i folder St. Walczak;
51. "Prace służby geograficznej II Korpusu Polskiego w Kampanii Włoskiej w 45-tą rocznicę bitwy pod Monte Cassino" - Muzeum Techniki, Warszawa, 15.05.1989, scen. L. Szaniawska;
52. "Kazimierz Sawicki 1889-1981 Geodeta, Historyk Geodezji Polskiej - W setną rocznicę urodzin" - Muzeum Techniki, Warszawa, 16 I 1990, scen. A. Żółtowski, folder St. Walczak;
53. "Plany Warszawy Lindley'a 1883-1915" - Muzeum Techniki, Warszawa, 25 IX 1990, scen. i folder M. Witecki;
54. "Najstarsza Katedra Miernictwa Politechniki Warszawskiej" - Muzeum Techniki, Warszawa, 28 V 1991, scen. St. Walczak;

KOMISJA MORSKA

Działalność Komisji Morskiej skupia się na problemach geodezji w gospodarce morskiej i ma charakter wielokierunkowy. Polega ona na:

- uczestniczeniu w krajowych i międzynarodowych konferencjach i kongresach połączonych z wygłaszaniem referatów i komunikatów związanych z tematyką morską,
- współorganizowaniu ogólnokrajowych konferencji pt. "Geodezja w gospodarce morskiej". Konferencje zorganizowane w 1975, 1979 i 1988 roku z udziałem gości zagranicznych i połączone z wystawą sprzętu geodezyjnego obejmowały szeroko problematykę morską, a w szczególności zagadnienia geodezyjne w przemyśle stoczniowym, hydrografii i budownictwie morskim, zastosowanie techniki laserowej oraz nowoczesnych automatycznych systemów pomiarowych, problemy związane z budową i eksploatacją morskich platform wiertniczych,
- inicjowaniu oraz publikowaniu artykułów z dziedziny zastosowań geodezji w gospodarce morskiej w krajowych i zagranicznych czasopismach technicznych i naukowych, między innymi w Przeglądzie Geodezyjnym, Inżynierii Morskiej, Vermessungswesen und Raumordnung, materiałach Międzynarodowego Kursu Pomiarów Inżynierskich,
- utrzymywaniu kontaktów z IV Komisją FIG i Międzynarodowym Biurem Hydrograficznym oraz zapoznaniu się z działalnością i publikacjami tych instytucji w dziedzinie geodezji, kartografii i hydrografii,
- utrzymywanie kontaktów z Akademią Marynarki Wojennej oraz Biurem Hydrografii w zakresie hydrografii morskiej,
- uczestniczeniu w pracach Międzynarodowej Komisji Morza Bałtyckiego nad opracowaniem projektu i danych technicznych jednolitej kolekcji map morskich Morza Bałtyckiego według najnowszych ustaleń międzynarodowych,
- uczestniczeniu w pracach nad określeniem norm prawnych i organizacyjnych do działalności geodezyjnej, kartograficznej i hydrograficznej na morzu,
- zbieraniu eksponatów (opracowań kartograficznych, urządzeń nawigacyjnych, instrumentów pomiarowych) dla Muzeum Techniki NOT w Warszawie.

GLÓWNA KOMISJA ODZNACZEŃ Stowarzyszenia Geodetów Polskich w latach 1972-1992

Główna Komisja Odznaczeń po raz pierwszy została powołana przez Zarząd Główny Stowarzyszenia Geodetów Polskich na posiedzeniu w maju 1972 r., po XXIV Zjeździe Delegatów SGP.

W latach 1972-1992 podstawowym przedmiotem działalności Komisji było określanie w porozumieniu z prezydium ZG SGP liczby poszczególnych rodzajów odznaczeń, medali i odznak - w ramach uzyskanych limitów - dla poszczególnych zarządów oddziałów wojewódzkich SGP, a następnie rozpatrywanie i opiniowanie wniosków nadesłanych przez oddziały.

Przygotowane opinie Komisji były referowane i przekazywane na piśmie Prezydium Zarządu Głównego SGP.

W porozumieniu z Prezydium ZG SGP, Komisja wnioskowała o nadanie niektórych wyróżnień osobom nie należącym do naszego Stowarzyszenia, ale szczególnie silnie powiązani i aktywnie współpracujący ze środowiskiem geodezyjnym w jego działalności zawodowej i społecznej.

W pracy swej Komisja kierowała się wytycznymi określonymi w stosownych regulaminach przyznawania odznaczeń, medali i odznak oraz zwracała uwagę na merytoryczną i formalną stronę nadsyłanych wniosków.

W okresie działalności, której niniejszy rys historyczny dotyczy okresu od maja 1972 r. do maja 1992 r., po rozpatrzeniu około 5400 dokumentów i zaopiniowaniu wniosków - aktywni działacze SGP otrzymali:

- 309 odznaczeń państwowych
- 2 Medale "Rodła"
- 4 Medale 30-lecia PRL
- 169 Medali: 40-lecia PRL
- 488 Medali "Za zasługi dla obronności Kraju"
- 492 odznaki "Za zasługi w dziedzinie geodezji i kartografii"
- 374 odznaki "Zasłużony pracownik rolnictwa"
- 102 odznaki "Zasłużony dla budownictwa i przemysłu materiałów budowlanych"
- 22 odznaki "Zasłużony pracownik gospodarki terenowej i ochrony środowiska"
- 780 Odznak Honorowych NOT
- 2105 Odznak Honorowych SGP.

Szczegółowe rozliczenie ilości ww. wyróżnień na okresy między Zjazdami SGP zaprezentowane w załączniku Nr 1.

Ponadto komisja opiniowała pozytywnie i wnioskowała o przyznanie innych wyróżnień np. "Medali Edukacji Narodowej", odznak "Przodujący Drogowiec".

W skład Głównej Komisji Odznaczeń zawsze wchodziło kilku członków (5-9), wybieranych z różnych środowisk geodezyjnych i rejonów kraju, a w pracach Komisji zwykle uczestniczył przedstawiciel Głównej Komisji Rewizyjnej SGP. Przez cały okres w pracach Komisji aktywnie uczestniczył kol. Jerzy Górski z Łodzi.

W omawianym okresie działalności Głównej Komisji Odznaczeń przewodniczyli koledzy:

- Franciszek Piliś, w okresie od XXIV do XXV Zjazdu Delegatów SGP w Warszawie (6-7 IV 1974 r.)
- Wiesław Januszko, w okresie od XXV do XXVIII Zjazdu Delegatów SGP w Krakowie (13-14 V 1983)
- Włodzimierz Balcerek i
- Zygmunt Karwowski, w okresie od XXVIII do XXIX Zjazdu Delegatów SGP w Olsztynie (16-17 V 1986 r.)

- Wojciech Wilkowski i
- Władysław Skoczek, w okresie od XXIX do XXXI Zjazdu Delegatów SGP w Białymstoku (15-16 V 1992 r.), a obsługę sekretarską z ramienia ZG SGP pełniła przez cały okres kol. Alina Hudyka.

Załącznik: Uzyskane wyróżnienia w okresie od XXIV do XXXI Zjazdu Delegatów SGP

Lp.	Nazwa wyróżnienia	Uzyskane wyróżnienia w okresie między Zjazdami Delegatów SGP							RA-ZEM
		XXIV-XXV	XXV-XXVI	XXVI-XXVII	XXVII-XXVIII	XXVIII-XXIX	XXIX-XXX	XXX-XXXI	
1.	Odnaczenia państwowe	4	6	52	38	95	62	52	309
2.	Medale "Rodła"	-	-	-	-	-	2	-	2
3.	Medale 30-lecia PRL	-	4	-	-	-	-	-	4
4.	Medale 40-lecia PRL	-	-	-	-	169	-	-	169
5.	Medale "Za zasługi dla obronności Kraju"	70	63	88	82	107	56	22	488
6.	Odnaki "Za zasługi w dziedzinie geodezji i kartografii"	-	58	52	62	106	93	121	492
7.	Odnaki "Zasłużony pracownik rolnictwa"	-	25	-	52	95	97	105	374
8.	Odnaki "Zasłużony dla budownictwa i przemysłu materiałów budowlanych"	-	-	73	29	-	-	-	102
9.	Odnaki "Zasłużony pracownik gospodarki terenowej i ochrony środowiska"	-	22	-	-	-	-	-	22
10.	Odnaki Honorowe NOT	-	91	115	108	168	194	104	780
11.	Odnaki Honorowe SHP	-	298	376	269	325	554	283	2105
Ogółem		74	567	756	640	1065	1058	687	4847

Główna Komisja Planowania Przestrzennego i Ochrony Środowiska

Motto: *"Planowanie przestrzenne jest działalnością społeczną mającą na celu planowe zagospodarowywanie określonego obszaru terenu, aby tworzyć środowisko przestrzenne najdogodniejsze dla życia ludzi i rozwoju społecznego".*

Wprowadzenie

Rozważając zadania Komisji i przedstawiając jej działanie należy przede wszystkim zwrócić uwagę na humanistyczny charakter planowania przestrzennego oraz na to, że pod pojęciem "środowiska przestrzennego" ujmujemy łącznie: środowisko naturalne i antropogeniczne. Wynika stąd, że zadania geodetów i kartografów zaangażowanych w planowaniu przestrzennym mają charakter nie tylko techniczny, ale i humanistyczny oraz - że prawidłowe ich wykonanie wymaga wiedzy z innych nauk technicznych, a także z nauk humanistycznych i przyrodniczych.

Sposób rozumienia roli zawodu oraz stopień zaangażowania geodetów (mierniczych) w procesie planowania przestrzennego ulegał i ulega nadal dużym zmianom w czasie, łącznie ze zmianami w rozumieniu profilu zawodowego geodety oraz jego zadań zawodowych i społecznych.

Rozważając problem "w czasie" zacznę od okresu, który symbolicznie możemy nazwać "okresem profesora Kluźniaka", a który należy podzielić na dwa "podokresy": odbudowy Polski po pierwszej wojnie światowej i odbudowy Polski po drugiej wojnie światowej.

W latach trzydziestych Warszawski Wydział Geodezji podlegał wielu zmianom organizacyjnym i programowym. Przed samą wojną były dwie specjalności: pomiary podstawowe (absolwenci otrzymywali tytuł "inżyniera geodety") i miernictwo stosowane (absolwenci otrzymywali tytuł: "inżyniera mierniczego"). Np. moja praca dyplomowa obejmowała pełny (od triangulacji lokalnej poczynając) samodzielny pomiar miasta Warki nad Pilicą, uzupełniony projektem granic oraz zasad rozwoju miasta. Uzyskałem dyplom "inżyniera mierniczego".

Czemu o tym piszę? Trudno rozważać zagadnienia planowania przestrzennego oraz roli i zadań geodetów w tej dziedzinie nie wychodząc od rozważania takich zagadnień jak:

- 1) przygotowanie zawodowe geodetów, struktura wydziałów i program nauczania oraz ustosunkowanie się kierownictwa do pożądanego profilu zawodowego absolwenta (analogicznie w średnich szkołach geodezyjnych),
- 2) nastawienie psychiczne absolwenta co do jego możliwości i zadań w dziedzinie planowania przestrzennego, jego działalności o charakterze społeczno-gospodarczym, zainteresowania, a także zaufania do siebie,
- 3) nastawienie władz geodezyjnych co do zadań i możliwości instytucji geodezyjnych i geodetów w strukturze aparatu planowania przestrzennego (warsztat geodezyjny planowania przestrzennego),
- 4) nastawienie kierownictwa Stowarzyszenia Geodetów Polskich i organów terenowych w powyższym zakresie,
- 5) gotowość geodetów do podjęcia współzawodnictwa w procesie planowania przestrzennego ze specjalistami o innym przygotowaniu zawodowym.

Rozważenie tych zagadnień i postawienie wniosków wykroczyłoby daleko poza zadania niniejszego opracowania (sprawozdania). Ale trzeba je mieć na uwadze w naszych rozważaniach. Muszę jednak - niestety - stwierdzić, że we wszystkich wymienionych zagadnieniach od 1 do 5 - stan rzeczy jest zły i szkodliwy zarówno dla planowania przestrzennego, jak i - co "bliższe skóry" - dla zawodu geodezyjnego.

Użyłem pojęcia "okres profesora Kluźniaka", m.in. autora znakomitego podręcznika "Urbanizm", który, choć wydany w roku 1937, jest nadal aktualny. W pierwszym okresie przedwojennym został profesor "wylimitowany" z Wydziału Geodezji Politechniki Warszawskiej.

Po wojnie, na pierwszym Zjeździe Organizacyjnym Związku Mierniczych RP przedstawiliśmy razem z profesorem obszerny program działania w zakresie planowania przestrzennego, przyjęty przez Zjazd przez aklamację. Był poważnie realizowany, m.in.: praktycznie przez spółdzielnię pracy "Planowanie przestrzenne", teoretycznie i organizacyjnie przez szkolenie kadr, jak np. kursy: "Przekształcenie struktury powierzchniowej miast" oraz "Planowanie terenów rolnych i osiedli wiejskich". Referaty opublikowano, wydano szereg skryptów z zakresu planowania przestrzennego. Kierownikami wielu miejscowych Urzędów Planowania Przestrzennego byli mierniczo-licy. Działalność ustała z likwidacją planowania przestrzennego po roku 1948.

Powierzona mi do kierowania Główna Komisja Planowania Przestrzennego została powołana w roku 1960. Powołanie Komisji poprzedziła XIX konferencja NOT pt. "Teoria i praktyka planowania przestrzennego z geodezyjnego punktu widzenia".

W referacie wprowadzającym nazwano konferencję: "próbą określenia swego miejsca w rodzinie zawodów związanych z planowaniem przestrzennym oraz swych praw i obowiązków w tym zakresie".

Zagadnienie nie było łatwe. utrudniały i gmatwały przyczyny podane wyżej we "wprowadzeniu". Są one aktualne (a może nawet ostrzejsze) - po dzień dzisiejszy. Dlatego uważam, że Komisja Planowania Przestrzennego jest Stowarzyszeniu nadal potrzebna - jeśli nawet jej stanowisko nie jest "popularne".

Punktem wyjściowym rozumowania i działania jest tu: stan prawny oraz stan organizacyjny planowania przestrzennego, a ten ulegał zmianie w momencie powoływania Komisji, w czasie jej działania, jest obecnie znowu dyskutowany w Sejmie RP.

W momencie powoływania Komisji obowiązywał "Dekret o planowym zagospodarowaniu przestrzennym kraju" z dnia 2 IV 1946 r. Obowiązywał, ale nie był przestrzegany. Z inicjatywy Towarzystwa Urbanistów Polskich powstała nowa Ustawa o planowaniu przestrzennym z dnia 31.I.1961, przywracająca pełną organizację planowania przestrzennego na szczeblu krajowym, regionalnym i miejscowym. Wśród inicjatorów był także przewodniczący Komisji planowania przestrzennego, działający w ramach TUP.

W roku 1983 została uchwalona (w ramach Rady Europy) tak zwana "Europejska karta planowania przestrzennego". W Polsce opracowano i uchwalono (zgodnie z "Kartą") "Ustawę o planowaniu przestrzennym" z dnia 12 lipca 1984 r. W toku jej opracowywania nasza Komisja (na zlecenie Zarządu Gł. SGP) opracowywała opinie o projekcie i współdziałała bezpośrednio z Ministerstwem Administracji i Gospodarki Przestrzennej. Ustawa formalnie obowiązuje po dzień dzisiejszy, ale nie ma warunków do właściwej realizacji.

Obecnie rozważany jest w Sejmie projekt "Ustawy o zagospodarowaniu przestrzennym". W toku opracowywania "projektu" przekazywałem bezpośrednio do Ministerstwa Gospodarki Przestrzennej i Budownictwa materiały pomocnicze (między innymi "Europejską kartę planowania przestrzennego"), ale z nich nie skorzystano. Moja opinia o "projekcie" (opracowana na polecenie P.P.i O.Ś) jest zdecydowanie negatywna. Ale Zarząd SGP (o ile wiem) jest odmiennego zdania. Jestem (prywatnie) w kontakcie z Komisją Sejmową. Ma także zasadnicze zastrzeżenia do "projektu". Te stwierdzenia dotyczą nieuporządkowanego obecnie stanu prawnego.

A stan organizacyjny? Właściwa organizacja planowania przestrzennego zależy od: podstaw prawnych pl.p., struktury administracyjnej kraju oraz przestrzegania zasad "społecznego tworzenia przestrzeni". Rozważana jest w tej chwili zmiana struktury administracyjnej Polski, a mianowicie: powrót do struktury trójstopniowej, czyli przywrócenie powiatów i zmniejszenie ilości województw. W zasadzie bez podjęcia decyzji w tej sprawie - niemożliwe jest prawidłowe ustawienie planowania przestrzennego. W skali wielkości Polski struktura trójstopniowa jest dla gospodarki przestrzennej (moim zdaniem) zdecydowanie właściwsza.

Bez prawomocnej ustawy o planowaniu przestrzennym oraz ustalonej struktury administracyjnej kraju (wraz z rozliczeniem jednostek administracyjnych i ustaleniem prawno-formalnego statutu władz) niemożliwe jest właściwe opracowanie i zorganizowanie "warsztatu geodezyjnego planowania przestrzennego", któremu to zagadnieniu poświęcona była zorganizowana przez Komisję planowania przestrzennego i ochrony środowiska konferencja N-T w roku 1988 w Szczecinie.

Właściwe rozwiązanie teoretyczne i praktyczne tego zagadnienia stanowi równocześnie rozwiązanie podstawowego zagadnienia: roli i zadania geodetów i geodezji w ciągłym procesie

planowania przestrzennego. Właśnie: "w procesie" planowania przestrzennego, jako działalności ciągłej, dokumentowanej, strzegącej interesów społecznych i indywidualnych wszystkich obywateli: kraju, regionu, gminy, osiedla, działki budowlanej czy gospodarczej. Łącznie z zagadnieniem "tworzenia i ochrony środowiska naturalnego i antropogenicznego". Wiąże się z problemem "profilu zawodowego geodety". Ale o tym niżej.

Problem "warsztatu geodezyjnego planowania przestrzennego" jest także problemem właściwego doboru i oceny "materiałów geodezyjnych" z punktu widzenia ich jakości, wiarygodności, "podstawności" do właściwego wykonania zadania planistycznego oraz właściwej opieki nad tymi dokumentami.

Na różnych konferencjach N-T organizowanych przez Stowarzyszenie, a dotyczących planowania przestrzennego - zalecano, uzasadniano celowość wykorzystania metod fotogrametrycznych i fotointerpretacyjnych w pracach studialnych, projektowych i kontrolnych planowania przestrzennego. Roboczo (umownie) rozróżnialiśmy "metody fabryczne", korzystające przede wszystkim ze zdjęć satelitarnych, opracowywanych przez wyspecjalizowanych "fotogrametrów", przy użyciu skomplikowanej aparatury fotogrametrycznej i fotointerpretacyjnej. W planowaniu wielkoprzestrzennym (krajowym i regionalnym) są one niezastąpione. Dla tej sprawy jest zrozumienie, bo ma zabarwienie nowoczesności i naukowości.

W planowaniu miejscowym, dla personelu planistycznego miast i gmin, znacznie przydatniejsza, oszczędniejsza i praktyczniejsza jest "metoda rzemieślnicza", posługująca się zwykłym stereoskopem zwierciadlanym i zdjęciami lotniczymi. Pozwala na szybkie, oszczędne i dobre rozwiązywanie codziennych problemów planowania przestrzennego¹. Warto tu zauważyć, że zdaniem doświadczonych planistów przestrzennych Szwajcarii - istota planowania przestrzennego polega na umiejętności właściwego stawiania i sprawnego rozwiązywania problemów - w ciągłym procesie planowania i gospodarki przestrzennej.

Uważam, że w obecnej sytuacji Polski w zakresie posiadania "informacji o terenie i zachodzących na nim zjawiskach" - powszechne zastosowanie obu omawianych metod stanowi jedyne rozsądne (a nawet jedyne możliwe) rozwiązanie trudnego problemu.

Teoria "społecznego wytwarzania przestrzeni" jest niezwykle przydatna do właściwego "zagospodarowania" środowiska przestrzennego. Projektowana ustawa o zagospodarowaniu przestrzennym jest - niestety - całkowicie z nią sprzeczna.

Z czasem dodano do nazwy (i zadań) "Komisja planowania przestrzennego - i ochrony środowiska". W tym zakresie najistotniejsza była bezpośrednia współpraca z "Polskim Komitetem N-T NOT ds. Kształtowania i Ochrony Środowiska", której byłem członkiem.

Komisja nasza współdziałała z innymi komisjami i sekcjami SGP, najściślej z "Sekcją geodezji miejskiej" (przewodniczący byli wzajemnie członkami "sekcji" i "komisji"). Szczególnie ściśła była współpraca w zakresie organizacji konferencji N-T z cyklu: "Aktualne zagadnienia geodezji", powiązanych z problematyką mojej Komisji, jak np. sesja IV - "Problemy geodezyjne planowania przestrzennego", czy też V: Geodezja w krajowym programie budownictwa i ochrony środowiska". Nie będę ich wliczał, bo sądzę, iż zrobił to kol. W. Kłopotciński.

Należy wrócić do punktu wyjściowego, podstawowego, tj. "profilu zawodowego geodety". W zasadzie jest to zagadnienie "Komisji ds. Specjalności Zawodowej Inżynierów". Przyjęła ona siedem kierunków specjalizacji. Planowania przestrzennego, niestety, między nimi nie ma. Proponuję zastanowić się nad uzupełnieniem.

Z pracy w FIG wiem, że stopień zaangażowania geodetów w planowaniu przestrzennym jest bardzo różny w różnych krajach. Np. w Anglii (ściślej w Zjednoczonym Królestwie) w aparacie planowania przestrzennego jest zaangażowanych więcej "Chartered Surveyors" niż architektów. W swoim Kole Geodetów na Politechnice Warszawskiej doprowadziłem do zebrania poświęczone-

1 Zastosowano w Libii (z grupą geodetów-słuchaczy Podyplomowego Studium Planowania Przestrzennego) przyczyniło się - zdaniem dyrekcji Przedsiębiorstwa "Wadeco" - do wykonania zadań: szybciej, lepiej i taniej.

go roli, możliwościom i zadaniom geodetów w planowaniu przestrzennym. Było zainteresowanie i ożywienie. Nie było rezultatów. Zgodnie z intencją Komisji (ale w ramach innej funkcji, a mianowicie kierownika Zakładu Planowania Przestrzennego na wydziale Architektury PW, obsługującego także Wydział Geodezji i Kartografii) pisałem pięciokrotnie do dziekanów Wydziału GiK. Bez odpowiedzi. Analogicznie dwaj profesorowie-geodeci pełniący funkcje prorektorów.

Wydaje mi się, że przy obecnej automatyzacji techniki pomiarowej, a równocześnie nagromadzeniu zadań planistycznych - warto się zatroszczyć o zorganizowanie "warsztatów geodezyjnych planowania przestrzennego". Rozważali to w artykułach w "Mieście" (organie TUP) - kol. W. Kłopociński: "Skutki zmian organizacyjnych w geodezji na współpracę geodetów w planowaniu przestrzennym" oraz kol. W. Richter: "Warsztat geodezyjny planowania przestrzennego". Nr 10/88.

A może warto zastanowić się nad przywróceniem instytucji "Mierniczego Przysięgłego" - analogicznie do "Chartered Surveyor", czy też analogicznych instytucji amerykańskich i w innych krajach. Przykład przedwojenny w Polsce mogą stanowić mierniczowie przysięgli inż.inż. Władysław Barański, Władysław Surmacki, nie mówiąc już o prof. S. Kluźniaku. Lub firmie geodezyjnej "Delta", która zaprojektowała i zrealizowała osiedle "Magdalenka-Kałużczyzna". (Robiłem dla nich triangulację lokalną)².

W Komisji i z Komisją współpracowało wielu kolegów. Stałymi członkami byli: kol. W. Kłopociński, L. Brokman, A. Makowski, B. Ney, K. Podlacha, D. Stońska i dwaj panowie Poczobutt-Odlanicy. Wszystkim, także nie wymienionym, bardzo dziękuję.

2 Dla odpoczynku po trudnych problemach: jak podaje Bronisław Troński - funkcję Mierniczego Przysięgłego pełnił także Mikołaj Mickiewicz, ojciec Adama.

Komisja Regulaminowa

Pierwsze wzmianki dotyczące Komisji Regulaminowej, jakie zachowały się w materiałach archiwalnych Stowarzyszenia, pochodzą z roku 1962. W tym czasie Komisja ta działała w składzie następującym:

- | | |
|---------------------------|------------------|
| 1. kol. Roman Cichosz | - przewodniczący |
| 2. kol. Wiktor Poniński | - członek |
| 3. kol. Stefan Dybczyński | - członek |
| 4. kol. Henryk Jasiński | - członek |
| 5. kol. Adam Szczerba | - członek |
| 6. kol. Józef Bryszewski | - członek |

Do chwili obecnej pracuje jeszcze w komisji kol. Wiktor Poniński. Pozostali koledzy już niestety nie żyją.

Z tych też czasów zachował się zapis, iż "zakresem działania (Komisji) były sprawy statutowe i regulaminowe, regulowanie stosunku SGP do członków Stowarzyszenia i NOT, a ponadto sprawy prawne i odznaczeń".

W okresie minionych lat, tj. od 1962 do 1994 r., członkami Komisji byli jeszcze kol.kol. Andrzej Nowosielski, Władysław Kluz, Hieronim Czarnowski, Marian Szymański i Andrzej Zgliński.

Ze sprawozdań komisji sporządzonych dla okresów pomiędzy poszczególnymi Zjazdami Delegatów, można stwierdzić, jakimi problemami komisja się zajmowała, ile odbyło się posiedzeń komisji i czym była dla Stowarzyszenia w zakresie spraw prawnych i organizacyjnych. Zachowane materiały pozwalają na przedstawienie historii komisji, począwszy od lat 1968-1970.

1968-1970

W okresie sprawozdawczym Komisja odbyła 6 zebrań, na których:

- 1) wprowadzono poprawki merytoryczne do Statutu SGP, w myśl uchwał XXII Zjazdu Delegatów SGP,
- 2) wypowiedziano się w sprawie nakładu i sposobu wydania obowiązujących w SGP przepisów,
- 3) wprowadzono poprawki do regulaminu KNT - uzupełniając go o problematykę narad,
- 4) opracowano instrukcję do Regulaminu Samopomocy Koleżeńskiej,
- 5) wypowiedziano się w sprawie Regulaminu Konkursu Jakości Robót Geodezyjnych w resorcie gospoarki komunalnej,
- 6) wprowadzono poprawki do Regulaminu Konkursu Fotograficznego "Geodezja w fotografii".

1970-1972

Odbyło się 8 zebrań komisji, w trakcie których:

1. Opracowano projekty regulaminów:
 - 1) konkursu na opracowanie projektu odznaki SGP,
 - 2) Zjazdu Delegatów SGP,
 - 3) odznaki honorowej SGP.
2. Opracowano projekty zmian do następujących regulaminów:
 - 1) oddziałowych komisji uprawnień zawodowych,
 - 2) samopomocy koleżeńskiej,
 - 3) konkursu jakości prac scaleniowych.
3. Zaopiniowano:
 - 1) regulamin kół seniorów,
 - 2) regulamin klubów użytkowników ETO (Elektronicznej Techniki Obliczeniowej),
 - 3) stanowisko Głównej Komisji Samopomocy Koleżeńskiej w sprawie dysponowania funduszem administracyjnym.

4. W opracowaniu Komisji Regulaminowej znajdował się projekt regulaminu Zgromadzeń Oddziałów.

1972-1974

Komisja odbyła 10 zebrań, na których:

1. Opracowano projekty uchwał Zarządu Głównego w sprawach:
 - 1) zwolnienia członków SGP odbywających zasadniczą służbę wojskową od obowiązku płacenia składek członkowskich,
 - 2) ustalenie wysokości składek członkowskich dla osób korzystających z bezpłatnych urlopów macierzyńskich,
 - 3) powołanie Zespołu Rzecznawców SGP,
 - 4) powołania Komisji Kwalifikacyjnej ds. tytułu rzeczoznawcy.
2. Opracowano, po przedyskutowaniu założeń, projekty następujących regulaminów:
 - 1) oddziałowych komisji ds. pozwoleń na wykonywanie robót geodezyjnych,
 - 2) Zespołu Rzecznawców SGP,
 - 3) Rady Technicznej Zespołu (Grupy),
 - 4) Komisji Kwalifikacyjnej,
 - 5) Rzecznawcy SGP,
 - 6) Rady Programowej Przeglądu Geodezyjnego.
3. Opracowano propozycje zmian do projektu nowego Regulaminu Samopomocy Koleżeńskiej, przygotowanego przez Główną Komisję Samopomocy Koleżeńskiej.
4. Przedyskutowano tezy i opracowano tekst projektu statutu SGP w nowym brzmieniu.

1974-76

W 1974 roku Komisja dokonała aktualizacji regulaminów Głównej Komisji Rewizyjnej oraz Głównej Komisji Samopomocy Koleżeńskiej.

W 1975 roku Komisja opracowała i przekazała w trybie roboczym Głównemu Urzędowi Geodezji i Kartografii projekt porozumienia w sprawie współdziałania SGP z GUGiK, w rozwoju geodezji i kartografii. Po odbyciu wstępnych rozmów, GUGiK wyraził pogląd, że dalsze wspólne omówienie będzie prowadzone po Kongresie Techników. Wobec przesunięcia Kongresu ustalono, że tekst projektu zostanie ewentualnie przepracowany po ukazaniu się uchwały o współdziałaniu pomiędzy NOT i SNT z jednostkami państwowymi.

Ponadto Komisja przeanalizowała i zaopiniowała projekt wytycznych dla osób prowadzących agendy Samopomocy Koleżeńskiej oraz projekt regulaminu Oddziałowych Komisji Rewizyjnych SGP.

Zostało rozpoczęte szczegółowe opracowanie tekstu porozumienia pomiędzy GUGiK i SGP w dostosowaniu do postanowień uchwały nr 180 Rady Ministrów z dnia 20 sierpnia 1976 r., które zostaną zakończone w styczniu 1977 roku.

W sprawie zmian statutu SGP Komisja zaproponowała wprowadzenie poprawek, wynikających z nowego podziału administracyjnego kraju.

1977-79

W okresie sprawozdawczym Komisja wykonała następujące prace:

1. Aktualizacja podstawowych regulaminów SGP, w dostosowaniu do zmian statutu SGP, zatwierdzonych w dniu 17 listopada 1977 r. przez Wydział Spraw Wewnętrznych Urzędu m.st. Warszawy, a w szczególności:
 - 1/ Regulamin Zarządu Oddziału Wojewódzkiego SGP,
 - 2/ Regulamin Kół Zakładowych, Międzyzakładowych i Terenowych SGP,
 - 3/ Regulamin Komisji Uprawnień Zawodowych w Oddziale Wojewódzkim SGP,
 - 4/ Regulamin Członkostwa Zbiorowego SGP,
 - 5/ Regulamin Komisji Głównych Zarządu Głównego SGP.
2. Opracowanie uwag do projektów regulaminów na najlepszą pracę dyplomową z zakresu geodezji i kartografii:
 - w szkołach wyższych,
 - w szkołach średnich i pomaturalnych.
3. Opracowanie uwag do Regulaminu Polskiego Towarzystwa Fotogrametrycznego - Sekcji SGP, w związku z projektem wprowadzenia działu Regulaminu "podsekcje".

4. Opracowanie dla potrzeb Prezydium Zarządu Głównego SGP interpretacji przepisów Stowarzyszenia oraz opinii w konkretnych sprawach, zgłaszanych przez oddziały wojewódzkie do Zarządu Głównego SGP.

1980-82

W tych latach działalność Komisji Regulaminowej obejmowała:

- 1) opracowanie uwag do kilku wersji nowego statutu NOT, jako Federacji SNT,
- 2) uczestnictwo Przewodniczącego Komisji w posiedzeniach komisji Statutowej NOT, dotyczących projektu nowego Statutu NOT,
- 3) opracowanie szczegółowych uwag do projektowanego przez NOT regulaminu wyborów do władz NOT,
- 4) opracowanie uwag do projektu ustawy "Prawo geodezyjne i kartograficzne",
- 5) zgłaszanie uwag do projektów regulaminów:
 - Klubów Zagranicznych SGP,
 - przyznawania honorowego wyróżnienie "Zasłużony Senior SGP".

1983-85

Komisja Regulaminowa zajmowała się następującymi zagadnieniami:

1. Interpretacja i opiniowanie projektów przepisów dla potrzeb Zarządu Głównego.
2. Opracowanie i konsultowanie z Zarządem Głównym SGP, Zarządem Głównym NOT oraz Ministerstwem Finansów (jako władzą zatwierdzającą) nowego Regulaminu Zespołu Rzeczoznawców SGP wraz z nowym zakresem działalności Zespołu.

1986-88

Z zachowanych materiałów z tego okresu można jedynie wywnioskować, że Komisja Regulaminowa zajmowała się takimi sprawami jak:

1. Opiniowanie przepisów zatwierdzanych przez właściwe organy SGP.
2. Opracowywanie tekstów regulaminów wymagających nowelizacji.
3. Opiniowanie projektów przepisów nadesłanych do Zarządu Głównego SGP przez różne instytucje.

1989-91

W roku 1989 następuje zmiana na stanowisku przewodniczącego Komisji Regulaminowej. Na miejsce kol. Romana Cichosza, kierowanie pracami Komisji Zarząd Główny powierzył kol. Marianowi Szymańskiemu, który był członkiem tejże Komisji w poprzedniej kadencji.

W tym miejscu należy podkreślić ogromny wkład pracy w działalność Komisji kol. Romana Cichosza, który był duszą tej Komisji i jej przewodniczącym przez około 35 lat, a także był niekwestionowanym autorytetem w Stowarzyszeniu, jeśli idzie o problematykę prawną i organizacyjną działalności Stowarzyszenia.

W tej kadencji Komisja działa zatem w składzie:

- | | |
|-----------------------------|------------------|
| 1. kol. Marian Szymański | - przewodniczący |
| 2. kol. Wiktor Poniński | - członek |
| 3. kol. Hieronim Czarnowski | - członek |
| 4. kol. Andrzej Nowosielski | - członek |
| 5. kol. Andrzej Zgliński | - członek |

a zakres jej pracy uzależniony był od zleconych jej zadań, które dotyczyły:

- wydania i przekazania do Oddziałów i innych jednostek organizacyjnych SGP uzupełnień do Statutu SGP, zawierających zmiany uchwalone przez XXX Zjazd Delegatów w Legnicy,
- opracowania projektu regulaminu nadawania godności członka korespondenta SGP,
- opracowania zasad korespondencyjnego głosowania delegatów na XXX Zjazd SGP w sprawie zmniejszenie w roku 1991 składek członkowskich z 2% do 1% najniższego wynagrodzenia w gospodarce narodowej,
- opracowania projektu zmian do Statutu SGP, proponowanych do rozważenia i uchwalenia przez XXXI Zjazd Delegatów SGP.

1992-93

Po XXXI Zjeździe Delegatów SGP skład Komisji uległ pewnym zmianom i przedstawiał się następująco:

1. kol. Marian Szymański - przewodniczący
2. kol. Wiktor Poniński - członek
3. kol. Tadeusz Dulski - członek
4. kol. Andrzej Zgliński - członek
5. kol. Stanisław Różanka - członek

W początkach roku 1992 komisja kontynuowała prace dotyczące zmian w Statucie SGP. Poszczególne wersje projektów opracowywane przez Komisję - uwzględniające materiały powołanego przez Zarząd Główny zespołu do opracowania założeń na XXXI Zjazd Delegatów w Białymstoku - przedkładane były Prezydium Zarządu Głównego oraz Zarządowi Głównemu do dyskusji i akceptacji.

Podczas Zjazdu przewodniczący komisji brał udział w posiedzeniach, referując i uzasadniając proponowane zmiany.

Prace komisji dotyczące zmian statutu trwały także nadal, po uchwaleniu tych zmian przez Zjazd, bowiem zarówno Wydział Spraw Obywatelskich Urzędu Wojewódzkiego w Warszawie, jak i Sąd Rejonowy, zgłaszały szereg uwag, które należało kilkakrotnie wyjaśniać i referować, także na posiedzeniach Zarządu Głównego.

Po zatwierdzeniu przez Sąd Statutu w nowej wersji, Komisja opracowała i przekazała władzom Stowarzyszenia oraz sekcjom, komisjom i oddziałom, zestaw przepisów wykonawczych do Statutu, które należało przeanalizować oraz zaproponować ewentualne zmiany.

W roku 1993 Komisja zajmowała się problematyką projektu Statutu Federacji Stowarzyszeń Naukowo-Technicznych NOT, rozpatrując dwukrotnie ten temat.

Drugim poważnym problemem było ustalenie zasad i opracowanie projektu uchwały i projektu regulaminu dotyczących udzielania przez Stowarzyszenie SGP referencji przedsiębiorstwom i instytucjom działającym w dziedzinach reprezentowanych przez SGP.

Ogółem, w tym okresie odbyły się 3 zebrania komisji, a także szereg spotkań o charakterze roboczym.

Główna Komisja Seniorów

Główna Komisja Seniorów SGP kontynuowała prace Głównej Komisji ds. Rencistów, która zakończyła swą działalność w kwietniu 1970 r. na XXIII Zjeździe Delegatów SGP w Gdyni.

Zakresem działalności Głównej Komisji Seniorów SGP są następujące zagadnienia:

- Uczestnictwo w różnych pracach Komisji powoływanych przez Zarząd Główny SGP oraz przez Zarząd Główny NOT, obecnie FSNT,
- Wnioskowanie w sprawach bytowych dotyczących seniorów: emerytów, rencistów - wykonujących czynności zawodowe zlecone przez strony i sądy.
- Popularyzacja spotkań okresowych - m.in. wigilijnych, noworocznych - seniorów z wyróżnieniem jubilatów kończących 75 lat, 80 lat, 85 lat i więcej.
- Ponadto sprawy bieżące, zwykle nagłe, jak np. organizacja imprez związanych z uczczeniem pamięci zmarłych wybitnych członków SGP.

Przewodniczącym Głównej Komisji Seniorów w latach 1972-1980 był Józef Rodkiewicz, w latach 1981-1992 był Zbigniew Kuczyński, od 1992 jest Tadeusz Arciszewski. W pracach Komisji uczestniczyli m.in. Tadeusz Pilitowski, Tadeusz Sosnowski, Andrzej Stepień, Kazimierz Rżewski.

Uzupełniająco podaje się przebieg pracy Głównej Komisji ds. Rencistów w latach 1968-1970.

1968-1970

Główna Komisja ds. Rencistów

W dniu 19.05.1969 r. odbyło się zebrania ogólnokrajowe przedstawicieli emerytów i rencistów z oddziałów SGP i Gł. Komisji ds. Rencistów, na którym przyjęto wnioski delegatów z terenu i program działania. Członkowie Głównej Komisji brali udział w pracach komisji w oddziale wojewódzkim NOT i w Głównej Komisji ds. Rencistów przy NOT o niezawieszanie renty, emerytury osobom wykonującym zlecenia geodezyjne.

Członkowie komisji brali udział w zjeździe ogólnokrajowym emerytów i rencistów stowarzyszonych w NOT - w Bydgoszczy w dniach 12-13 grudnia 1969 r. Członkowie Komisji brali czynny udział w pracach dotyczących adaptacji domu pracy twórczej i rencisty w Grzegowicach. Komisja włączyła się do prac organizacyjnych przy stworzeniu Spółdzielni wielobranżowej NOT-u.

1970-72

Główna Komisja ds. Seniorów

We współpracy z Główną Komisją Seniorów NOT czyniono starania o zabezpieczenie prawa do pracy seniorów bez zawieszania emerytury oraz umożliwienie pracy w urzędach, sądach i spółdzielniach. Starania te Komisja przedstawiła w prasie: "Życie Warszawy" i "Prawo i Życie". Wnioski dotyczące ww. spraw zgłoszono przez Zarząd Główny SGP na VI Kongres TP, na którym zapadła uchwała: "Należy rozszerzyć możliwości racjonalnego wykorzystania kwalifikacji i doświadczeń inżynierów i techników emerytów i rencistów oraz stworzyć do tego odpowiednie warunki materialne i organizacyjne".

1972-74

Główna Komisja Seniorów dla odpowiedniego rozpracowania spraw powołała następujące podzespoły:

- 1) ds. współpracy ze związkami zawodowymi i innymi władzami
- 2) ds. informacji, kontaktu z terenem
- 3) ds. uprawnień zawodowych i zatrudnienia
- 4) ds. socjalno-bytowych i opodatkowania
- 5) ds. odznaczeń, emerytur specjalnych i utrwalania pamięci (wnioski)

Członkowie komisji brali udział w posiedzeniach i zebraniach Głównej Komisji NOT oraz Wojewódzkiej NOT ds. seniora oraz ponadto w posiedzeniach i zebraniach terenowych w Białymstoku, Lublinie, Łodzi i Warszawie.

Członkowie Komisji brali udział w konferencji prasowej z red. "Polityki" i "Życia Warszawy". Kontynuowano starania o prawie do pracy bez zawieszania emerytury oraz brano udział w opracowaniu memoriału w ww. sprawach w celu złożenia do Prezesa Rady Ministrów przez Zarząd Główny NOT.

Włączono się do prac Głównej Komisji NOT o przyznanie rent specjalnych dla inżynierów i techników emerytów zasłużonych dla NOT.

Opracowano wniosek dla Zarządu Głównego SGP o przyznanie geodetom biegłym sądowym prawa do zarobku bez zawieszania emerytury. Dokonano spisu kol. emerytów w SGP i podano do Gł. Kom. Seniorów NOT.

1974-77

Członkowie Głównej Komisji Seniorów brali udział w zebraniach plenarnych Zarządu Głównego SGP oraz Gł. Komisji Seniorów NOT.

Brano czynny udział w przygotowaniu zjazdu seniorów w Gdańsku oraz opracowano memoriał dotyczący pilnych potrzeb seniorów, zaaprobowany przez NOT i przesłany na VII Zjazd Partii.

Poczyniono starania o uzyskanie emerytur specjalnych w następnych latach. Jedenastu kolegów otrzymało emerytury specjalne.

Staraniem Zarządu Głównego SGP na wniosek Głównej Komisji Seniorów Józef Bryszewski i Józef Rodkiewicz otrzymali Krzyże Kawalerskie.

1977-80

Komisja kontynuowała starania dotyczące spraw bytowych seniorów: niezawieszanie emerytur przy zleceniach, renty specjalne. Uzupełniono ewidencję seniorów. Opracowano regulamin zasłużonego Seniora, członkowie komisji uczestniczyli w pracach Gł. Komisji ds. Seniora NOT.

1980-83

W 1981 r. po rezygnacji Józefa Rodkiewicza powołany został przez Zarząd Główny SGP Zbigniew Kuczyński na przewodniczącego. Zakończono sprawę rent specjalnych. Na ogólną liczbę 189 rent przyznanych dla NOT, renty specjalne otrzymało 14 członków SGP. Odnaleziono 16 kolegów zatrudnionych w początkowym okresie przeprowadzania reformy rolnej, 6 geodetów brało udział w uroczystym spotkaniu w dniu 8.10.1980 r. zorganizowanym w 35-lecie NOT.

Zgłoszono do Księgi zasłużonych twórców nauki i techniki NOT: St. Kluźniaka, J. Piotrowskiego, Wł. Surmackiego, E. Warchałowskiego.

W pracach Sądu Konkursowego na "Pamiętnik Geodety" brało udział 2 członków Głównej Komisji Seniorów.

Opracowano dwie wersje regulaminu "Zasłużony Senior SGP". Takie honorowe wyróżnienie posiada sześć Stowarzyszeń NOT.

Z inicjatywy Głównej Komisji Seniorów rozesłano ankietę do wszystkich oddziałów SGP w sprawach bytowych. W odpowiedziach - niskie emerytury, brak opieki ze strony SGP. Stwierdzono mały udział kolegów w pracach SGP. Opracowano kierunki dalszej pracy Głównej Komisji, a mianowicie: zapewnienie pomocy seniorom będącym w potrzebie, uzyskanie zezwolenia prezesa GUGiK na wykonywanie przez emerytów robót geodezyjnych nie ograniczonych w czasie.

Opracowano kierunki dalszej pracy, a mianowicie: zapewnienie pomocy seniorom, uzyskanie zezwolenia na wykonywanie robót geodezyjnych przez emerytów bez ograniczenia w czasie, rozpoczęcie akcji zbierania materiałów do "Księgi zasłużonych geodetów".

1983-1986

Główna Komisja Seniorów uzyskała zatwierdzenie regulaminu "Zasłużony senior SGP". Opiniowano na bieżąco wnioski o nadanie honorowego wyróżnienia. Opracowano projekt i prowadzenie "Pamiętkowej Księgi Zasłużonych dla Geodezji". Materiały zawarte w księdze będą pomocne przy opracowaniu wniosków do "Słownika Biograficznego" NOT.

Dwukrotnie opracowano i przekazano do Oddziałów SGP informacje dotyczące działalności Komisji.

1986-89

Przedstawiono wniosek o wprowadzenie poprawek do regulaminu. Opracowano treść apelu o nadsyłanie do Przeglądu Geodezyjnego wspomnień o trudnych, ciekawych, zagranicznych, krajowych pracach geodezyjnych. Zaopiniowano wnioski o nadanie tytułu "Zasłużony Senior SGP".

W okresie swej kadencji czterokrotnie przekazywano informacje dotyczące działalności komisji do oddziałów SGP.

1989-92

Główna Komisja Seniorów SGP pracowała w następującym składzie: przewodniczący - Zbigniew Kuczyński, członkowie: Tadeusz Pilitowski, Kazimierz Rzewski, Tadeusz Sosnowski, Andrzej Stępień.

Zaopiniowano wnioski o otrzymanie tytułu "Zasłużony Senior SGP". Członkowie Komisji uczestniczyli w zebraniach Głównej Komisji Seniorów NOT-u.

1992-93 - część kadencji 1992-95

Główna Komisja Seniorów SGP po rezygnacji wieloletniego przewodniczącego Zbigniewa Kuczyńskiego ukonstytuowała się następująco: przewodniczący Tadeusz Arciszewski, członkowie: Halina Hoele, Leopold Kucicki, Zbigniew Kuczyński, Andrzej Stępień.

Członkowie Komisji brali udział w plenarnych zebraniach Zarządu Głównego SGP oraz w posiedzeniach plenarnych Głównej Komisji FSNT-NOT ds. seniorów.

W dyskusji w części dotyczącej seniorów, zwłaszcza na posiedzeniach Głównej Komisji NOT-u, poruszano następujące sprawy: konieczność utrzymania więzi z seniorami przez urządzenie spotkań okresowych, wspólnych imprez, zapewnienie opieki emerytom będącym w trudnej sytuacji materialnej, względnie zdrowotnej. Ponadto wobec projektowanej zmiany systemu emerytalno-ubezpieczeniowego postanowiono wspólnie z Konwentem Krajowego Przedstawicielstwa Emerytów i Rencistów podjąć akcję u władz w obronie pokrzywdzonych.

Na podstawie wieloletnich doświadczeń popartych wynikami pracy komisji oraz innych Stowarzyszeń - Główna Komisja Seniorów SGP popularyzuje utrzymanie więzi z seniorami w jak najszerszym zakresie przez apele na zebraniach plenarnych oraz komunikaty.

W obronie uprawnień emerytalnych Komisja współpracuje z Główną Komisją ds. seniorów FSNT-NOT.

Komisja również pamięta o zmarłych, uczestnicząc aktywnie w uroczystościach pośmiertnych ś.p. R. i M. Cichoszów, Wł. Surmackiego i innych.

Specjalizacja zawodowa inżynierów

Pierwszym dokumentem państwowym, który inicjował wprowadzenie specjalizacji zawodowej inżynierów, była Uchwała nr 306 Rady Ministrów z dnia 30 listopada 1965 roku w sprawie podnoszenia kwalifikacji pracowników zatrudnionych w gospodarce narodowej (Monitor Polski z 1970 roku Nr 17, poz. 133). Niestety, nie znalazła ona szerokiego zastosowania w praktyce, bowiem tylko w dwóch przypadkach została – wdrożona w życie. Są to: § 4 uchwały nr 90 Rady Ministrów z dniami 23 kwietnia 1976 r. w sprawie zasad wynagradzania pracowników zatrudnionych w przemyśle elektromaszynowym oraz § 4 uchwały nr 25 Rady Ministrów z dnia 30 stycznia 1979 r. w sprawie zasad wynagradzania pracowników zatrudnionych w resorcie przemysłu chemicznego.

Działania NOT mające na celu szerokie upowszechnienie idei podnoszenia kwalifikacji zawodowych inżynierów spowodowały wydanie drugiej z kolei Uchwały nr 86 Rady Ministrów z dnia 15 czerwca 1979 r. w sprawie specjalizacji zawodowej inżynierów. W treści tej uchwały czytamy: W celu podnoszenia kwalifikacji zawodowych inżynierów i ich aktywności w twórczej pracy dla postępu technicznego oraz zapewnienia możliwości awansu zawodowego Rada Ministrów po porozumieniu z Centralną Radą Związków Zawodowych uchwaliła co następuje:

Wprowadza się I i II stopień specjalizacji zawodowej jako formę uznania wysokich kwalifikacji zawodowych i twórczej pracy inżynierów.

- Onadanie I i II stopnia specjalizacji zawodowej mogą się ubiegać osoby mające wykształcenie wyższe inne niż techniczne, wyróżniające się szczególnymi osiągnięciami w dziedzinie techniki;

- Minister Nauki, Szkolnictwa Wyższego i Techniki w porozumieniu z Ministrem Pracy, Płac i Spraw Socjalnych określi na wniosek zainteresowanych ministrów branże i zawody, w których zostanie wprowadzona specjalizacja zawodowa inżynierów.

O uzyskanie I stopnia specjalizacji zawodowej mogą ubiegać się inżynierowie, którzy wykażą się:

1. twórczymi osiągnięciami w pracy zawodowej, a w szczególności:

a) autorstwem lub współautorstwem wdrożonych do praktyki nowych rozwiązań projektowych, technologicznych, konstrukcyjnych lub organizacyjnych mających istotne znaczenie dla postępu naukowo-technicznego,

b) twórczym udziałem we wdrażaniu rozwiązań naukowo-technicznych, zwłaszcza krajowych, powodujących modernizację technologii wyrobów lub uruchamianie produkcji nowych wyrobów, bardziej nowoczesnych; wdrożenia te powinny dawać wysokie efekty ekonomiczne lub społeczne, a w szczególności podniesienie jakości, obniżenie zużycia materiałów i energii, wzrost wydajności pracy oraz przyczyniać się do zwiększania ochrony środowiska;

2. ukończeniem studium podyplomowego, studium samokształcenia kierowanego lub kursu III stopnia związanego tematycznie z kierunkiem specjalizacji,

3. znajomością jednego języka obcego w stopniu umożliwiającym korzystanie z literatury fachowej;

4. posiadaniem 5-letniego stażu pracy zgodnej z kierunkiem ukończonych studiów.

O uzyskanie II stopnia specjalizacji zawodowej mogą ubiegać się inżynierowie, którzy po uzyskaniu I stopnia specjalizacji wykażą się:

1. osiągnięciami twórczymi, a w szczególności:

a) autorstwem lub współautorstwem prac naukowo-badawczych, konstrukcyjnych, technologicznych i wdrożeniowych, za które przyznano im nagrody państwowe, nagrody Ministra Nauki, Szkolnictwa Wyższego i Techniki lub właściwych ministrów, nagrody Naczelnej Organizacji Technicznej, Stowarzyszenia Architektów Polskich, Towarzystwa Urbanistów Polskich,

- b) opatentowanymi wynalazkami lub wzorami użytkowymi w zakresie specjalizacji, o którą się ubiegają,
 - c) rozwiązaniem po raz pierwszy w kraju problemów konstrukcyjnych lub technologicznych albo twórczą adaptacją do nowych warunków istniejących rozwiązań, zwłaszcza krajowych, mających istotne znaczenie dla postępu naukowo-technicznego,
 - d) udziałem w uruchomieniu produkcji nowych wyrobów, lub wdrożeniu technologii, w wyniku których uzyskano wysokie efekty ekonomiczne lub społeczne, w szczególności podniesienie jakości, obniżenie zużycia materiałów i energii, wzrost wydajności pracy oraz działania, które przyczyniły się do zwiększenia ochrony środowiska;
- 2) ukończeniem studium podyplomowego, studium samokształcenia kierowanego lub kursu III stopnia związanego tematycznie z kierunkiem specjalizacji;
- 3) warunkiem uzyskania II stopnia specjalizacji zawodowej jest ponadto znajomość dwóch języków obcych, w tym jednego czynnie, oraz posiadanie co najmniej przez okres 2 lat I stopnia specjalizacji zawodowej.

Minister Nauki, Szkolnictwa Wyższego i Techniki w porozumieniu z właściwymi ministrami i po porozumieniu z Naczelną Organizacją Techniczną ustala zakresy specjalizacji oraz wykaz studiów podyplomowych, studiów samokształcenia kierowanego lub kursów III-go stopnia.

Stopnie specjalizacji zawodowej nadaje właściwy minister na wniosek resortowej komisji do spraw specjalizacji zawodowej inżynierów, zwanej dalej komisją resortową. Ministrem właściwym jest minister nadzorujący zakład pracy zatrudniający inżyniera, z tym zastrzeżeniem, że do jednostek gospodarki społecznej nadzorowanych przez wojewodów lub prezydentów miast stopnia wojewódzkiego, ministrem właściwym jest Minister Administracji, Gospodarki Terenowej i Ochrony Środowiska.

Inżynier, który uzyskał I lub II stopień specjalizacji zawodowej, otrzymuje świadectwo według wzoru ustalonego przez Ministra Nauki, Szkolnictwa Wyższego i Techniki oraz zostaje wpisany do rejestru specjalistów, prowadzonego przez właściwego ministra.

- W razie zmiany zakładu pracy minister właściwy ze względu na nowe miejsce zatrudnienia wpisuje inżyniera do prowadzonego przez siebie rejestru, jeżeli w branży, w której został zatrudniony, jest prowadzona specjalizacja zawodowa inżynierów.

Na podstawie decyzji właściwego ministra, inżynier może być skreślony z rejestru, jeśli naruszył normy etyki zawodowej.

Inżynierowi, który uzyskał I lub II stopień specjalizacji zawodowej, przysługuje przez okres 5 lat od daty jej uzyskania wynagrodzenie przewidziane w tabeli płac dla osób mających I lub II stopień specjalizacji. Prawo do pobierania tego wynagrodzenia może być przedłużone na następne okresy 5-letnie pod warunkiem:

- 1) wykazania się dalszymi twórczymi osiągnięciami zawodowymi ocenionymi pozytywnie przez komisję resortową, oraz
- 2) ukończenia w ciągu ostatnich pięciu lat studium lub kursu.

Decyzję o przedłużeniu prawa do wyższego wynagrodzenia podejmuje kierownik zakładu prac zatrudniającego inżyniera po zasięgnięciu opinii komisji resortowej.

Wprowadzono kartę osiągnięć inżyniera, do której były wpisywane twórcze osiągnięcia zawodowe inżyniera, mające istotne znaczenia dla postępu technicznego. Karta osiągnięć służyła do oceny twórczej działalności zawodowej inżyniera. Minister Nauki, Szkolnictwa Wyższego i Techniki po porozumieniu z Naczelną Organizacją Techniczną ustalił wzór karty osiągnięć inżyniera oraz ustalił tryb jej prowadzenia.

Postępowanie zmierzające do stwierdzenia, czy inżynier spełnia warunki wymagane do uzyskania I lub II stopnia specjalizacji zawodowej, wszczynają zakład pracy na wniosek stowarzyszenia naukowo-technicznego lub z inicjatywy własnej, po zasięgnięciu opinii stowarzyszenia naukowo-technicznego. Z wnioskiem takim może wystąpić również do kierownika zakładu pracy zainteresowany inżynier. Tryb postępowania w tych sprawach miał określić Minister Nauki, Szkolnictwa Wyższego i Techniki w porozumieniu z Naczelną Organizacją Techniczną.

Właściwy minister w porozumieniu z Ministrem Nauki, Szkolnictwa Wyższego oraz po porozumieniu z Naczelną Organizacją Techniczną powoływał komisję resortową spośród specja-

listów z dziedzin, w których miały być nadawane stopnie specjalizacji zawodowej oraz przedstawicieli stowarzyszeń naukowo-technicznych.

Do zadań komisji resortowej należało:

- 1) przedstawienie właściwemu ministrowi wniosków w sprawach dotyczących rozwoju specjalizacji zawodowej w resorcie oraz zwiększania twórczej aktywności inżynierów,
- 2) ocena programu nauczania studiów podyplomowych, studiów i samokształcenia kierowanego oraz kursów III stopnia z punktu widzenia ich przydatności dla poszczególnych zakresów specjalizacji zawodowej,
- 3) ocena twórczych osiągnięć zawodowych inżynierów oraz stwierdzanie, czy spełniają warunki niezbędne do nadania I lub II stopnia specjalizacji zawodowej lub przedłużenia prawa do wynagrodzenia, na dalsze pięcioletnie okresy,
- 4) przedstawienia właściwemu ministrowi wniosków o nadanie I i II stopnia specjalizacji zawodowej,
- 5) przedstawianie kierownikowi zakładu pracy opinii w sprawie przedłużenia prawa do wynagrodzenia.

Minister Nauki, Szkolnictwa Wyższego i Techniki po porozumieniu z Naczelną Organizacją Techniczną ustalał ramowy regulamin komisji resortowej oraz wytyczne w sprawie jej działania.

Minister Nauki, Szkolnictwa Wyższego i Techniki miał powołać Główną Komisję do Spraw Specjalizacji Zawodowej Inżynierów, zwanej dalej Komisją Główną, spośród specjalistów z dziedzin, w których będą nadawane stopnie specjalizacji zawodowej oraz przedstawicieli stowarzyszeń naukowo-technicznych.

Do zadań Komisji Głównej należało:

- 1) programowanie i rozwijanie form i metod specjalizacji zawodowej inżynierów oraz zwiększanie ich aktywności twórczej,
- 2) kontrola przestrzegania przez komisje resortowe kryteriów, jakim powinni odpowiadać inżynierowie ubiegający się o uzyskanie I i II stopnia specjalizacji zawodowej,
- 3) ocena programów nauczania studiów podyplomowych, studiów samokształcenia kierowanego lub kursów III stopnia z punktu widzenia ich przydatności w poszczególnych zakresach specjalizacji zawodowej.

Minister Nauki, Szkolnictwa Wyższego i Techniki po porozumieniu z Naczelną Organizacją Techniczną ustalił szczegółowy zakres działania Głównej Komisji oraz jej organizację i regulamin pracy.

Minister Pracy, Płac i Spraw Socjalnych został zobowiązany na podstawie wniosku Ministra Nauki, Szkolnictwa Wyższego i Techniki do określenia wysokości wynagrodzeń przysługujących przewodniczącym oraz sekretarzom Komisji Głównej i komisji resortowych oraz wysokość wynagrodzenia przysługującego recenzentom za ocenę osiągnięć zawodowych inżyniera.

Wydatki związane z działalnością Komisji Głównej były pokrywane z budżetu centralnego, w części dotyczącej Ministerstwa Nauki, Szkolnictwa Wyższego i Techniki, natomiast wydatki związane z działalnością komisji resortowych były pokrywane z budżetu centralnego w części dotyczącej właściwego ministerstwa.

Uchwała nr 86 Rady Ministrów, którą wyżej szczegółowo omówiłem, nie znalazła jednak uznania wśród kadry inżynieryjno-technicznej i nie została wprowadzona w życie.

Specjalizacja zawodowa, jako możliwość poziomego awansu inżynierów, zapewniającego podniesienie rangi każdego zawodu, pozostawała od lat w kręgu żywego zainteresowania środowisk technicznych. Dzięki usilnym staraniom Naczelnej Organizacji Technicznej w dniu 6 czerwca 1983 r. ukazuje się Uchwała nr 66 Rady Ministrów w sprawie specjalizacji zawodowej inżynierów (MP nr 24 poz. 131 wraz z późniejszymi zmianami wynikającymi z generalnej uchwały XX Kongresu Techników Polskich (MP nr 12 poz. 100 z 1987 r.) stworzyła twórczym inżynierom takie możliwości.

Postanowienia Uchwały nr 66 Rady Ministrów obejmują inżynierów bez względu na charakter zakładu pracy, w którym pracują i niezależnie od ich przynależności do stowarzyszeń naukowo-technicznych, o ile wykażą się twórczymi osiągnięciami oraz spełnią pozostałe warunki określone w tej uchwale. Osiągnięciami - w rozumieniu Uchwały nr 66 - jest uzyskanie wybitnych wyników w dziedzinie techniki poprzez wdrożenie do praktyki nowych rozwiązań projektowych, technolo-

gicznych, konstrukcyjnych lub organizacyjnych, dających gospodarce narodowej określone efekty.

W realizacji tej Uchwały poważny udział mają stowarzyszenia naukowo-techniczne oraz Naczelna Organizacja Techniczna. Uzyskane przez Federację SNT NOT uprawnienia w procesie nadawania specjalizacji zawodowej są wyrazami uznania dla naszej roli w kształtowaniu postaw społeczno-zawodowych inżynierów, a jednocześnie dowodem zaufania, które zobowiązuje nas do zapewnienia temu procesowi przebiegu zgodnego z omawianą Uchwałą.

W treści merytorycznej Uchwała nr 66 jest zasadniczo podobna do zmienionej Uchwały nr 86 z 1979 r. Zmianie uległy tylko zapisy dotyczące sposobu realizacji i uprawnień przyznanych Federacji SNT NOT, które teraz szczegółowo omówię.

Postępowanie zmierzające do stwierdzenia, czy inżynier spełnia warunki wymagane do uzyskania I lub II stopnia specjalizacji zawodowej, rozpoczyna stowarzyszenie naukowo-techniczne na wniosek zainteresowanego inżyniera.

W tym celu Zarządy Główne stowarzyszeń naukowo-technicznych powołują komisje do spraw specjalizacji zawodowej inżynierów, zwane dalej "komisjami stowarzyszeniowymi".

Do zadań komisji stowarzyszeniowej należy:

- 1) nadzorowanie przebiegu przewodu specjalizacyjnego,
- 2) ocena dorobku twórczego inżynierów,
- 3) stwierdzenie, czy inżynierowie spełniają warunki niezbędne do uzyskania I lub II stopnia specjalizacji zawodowej, lub do przedłużenia prawa do pobierania dodatków do uposażenia,
- 4) przedstawienie właściwemu ministrowi wniosków o nadanie stopnia specjalizacji zawodowej,
- 5) ocenianie programów nauczania i form doskonalenia,
- 6) przedstawianie prezesowi stowarzyszenia oraz właściwemu ministrowi wniosków dotyczących realizacji i rozwoju specjalizacji zawodowej.

Stopnie specjalizacji zawodowej nadaje właściwy minister na wniosek właściwej komisji stowarzyszeniowej. Właściwym ministrem jest minister lub kierownik urzędu centralnego, nadzorujący zakład pracy zatrudniający inżyniera.

Inżynier, który uzyskał I lub II stopień specjalizacji zawodowej, otrzymuje dyplom wg wzoru ustalonego przez Ministra Nauki i Szkolnictwa Wyższego w porozumieniu z Zarządem Głównym Naczelnej Organizacji Technicznej oraz zostaje wpisany do rejestru specjalistów prowadzonego przez Naczelną Organizację Techniczną. Dyplom podpisują: właściwy minister oraz Prezes NOT.

Inżynier, który uzyskał I stopień specjalizacji zawodowej, ma prawo posługiwać się tytułem: "inżynier specjalista I stopnia", a inżynier, który uzyskał II stopień specjalizacji zawodowej, ma prawo posługiwać się tytułem "inżynier specjalista II stopnia".

Inżynierowi, który uzyskał I lub II stopień specjalizacji zawodowej, przysługuje przez okres pięciu lat od daty jego uzyskania dodatek do wynagrodzenia wynoszący miesięcznie wg stanu na dzień 1.08.1988 r.:

- 1) po uzyskaniu I stopnia specjalizacji - 10.000 złotych,
- 2) po uzyskaniu II stopnia specjalizacji - 12.000 złotych.
 - dodatek ten wypłaca zakład pracy zatrudniający inżyniera na stanowisku zgodnym z kierunkiem uzyskanej specjalizacji, ze środków przeznaczonych na wynagrodzenia,
 - dodatek ten przysługuje przez następne okresy pięcioletnie, pod warunkiem wykazania się dalszymi osiągnięciami zawodowymi potwierdzonymi przez kierownika zakładu pracy i ocenionymi pozytywnie przez komisję stowarzyszeniową,
 - dodatek przysługuje tylko w podstawowym miejscu pracy,
 - dodatek nie przysługuje inżynierowi, który porzucił pracę lub z którym rozwiązano stosunek pracy z jego winy, przez okres 12 miesięcy od podjęcia następnej pracy,
 - zmiany wysokości tych dodatków może dokonać Minister Pracy, Plac i Spraw Socjalnych, stosownie do planowego wzrostu kosztów utrzymania, względnie w wyniku następującej inflacji.

Zarząd Główny Naczelnej Organizacji Technicznej powoła Główną Komisję do Spraw Specjalizacji Zawodowej Inżynierów, zwaną dalej "Główną Komisją". W skład Głównej Komisji wchodzi przedstawiciele komisji stowarzyszeniowych oraz przedstawiciele Przewodniczącego

Komitetu do Spraw Nauki i Postępu Technicznego przy Radzie Ministrów, Ministra Nauki i Szkolnictwa Wyższego, Ministra - Kierownika Urzędu Postępu Naukowo-Technicznego i Wdrożeń oraz Ministra Pracy, Płac i Spraw Socjalnych.

Do zadań Głównej Komisji należy:

- opracowywanie wniosków w sprawie trybu nadawania i cofania stopni specjalizacji zawodowej inżynierów,
- nadzór nad przestrzeganiem przez komisje stowarzyszeniowe kryteriów, jakie powinni spełniać inżynierowie ubiegający się o stopnie specjalizacji zawodowej,
- kontrola zasadności decyzji komisji stowarzyszeniowych w zakresie zadań leżących w ich kompetencji,
- opracowywanie i przedstawianie Zarządowi Głównemu Naczelnej Organizacji Technicznej wniosków wiążących się z realizacją i rozwojem specjalizacji zawodowej,
- okresowe informowanie Prezydium Rządu o przebiegu realizacji przepisów Uchwały nr 66.

Szczegółowy tryb postępowania w sprawach nadawania stopni specjalizacji zawodowej określi Zarząd Główny Naczelnej Organizacji Technicznej w porozumieniu z Ministrem Nauki i Szkolnictwa Wyższego oraz właściwymi ministrami.

Minister - Kierownik Urzędu Postępu Naukowo-Technicznego i Wdrożeń ustala po zasięgnięciu opinii Zarządu Głównego Naczelnej Organizacji Technicznej dziedziny techniki, w których będą nadawane stopnie specjalizacji zawodowej inżynierów.

Komitet do Spraw Nauki i Postępu Technicznego przy Radzie Ministrów sprawuje nadzór nad sprawami specjalizacji zawodowej, a Minister Nauki i Szkolnictwa Wyższego sprawuje na zasadach określonych w odrębnych przepisach nadzór nad szkoleniem inżynierów ubiegających się o uzyskanie stopni specjalizacji zawodowej.

Wydatki związane z działalnością Komisji Głównej są pokrywane ze środków Naczelnej Organizacji Technicznej, natomiast wydatki związane z działalnością komisji stowarzyszeniowych są pokrywane ze środków stowarzyszeń naukowo-technicznych, przy których działają.

Zakład pracy zatrudniający inżyniera, może refundować poniesione przez niego koszty przewodu specjalizacyjnego, po uzyskaniu stopnia specjalizacji zawodowej.

Dodatek z tytułu specjalizacji zawodowej przysługuje we wszystkich zakładach pracy, chyba że przepisy szczególne zawierają odrębne uregulowania w tym zakresie.

Stopnie specjalizacji zawodowej inżynierów, nadane na podstawie Uchwały nr 86 Rady Ministrów z dnia 15 czerwca 1979 r., zachowują swą ważność.

Organy Naczelnej Organizacji Technicznej mogą występować z wnioskami do właściwych organów o zastosowanie kar przewidzianych w kodeksie wykroczeń w stosunku do osób bezprawnie posługujących się tytułem "inżynier specjalista".

W Uchwale tej znalazł się punkt mówiący, że Minister Oświaty i Wychowania w porozumieniu z Naczelną Organizacją Techniczną przygotowuje propozycje w sprawie specjalizacji zawodowej techników ze średnim wykształceniem technicznym do rozpatrzenia przez RM.

Wdrażając w życie postanowienia Uchwały nr 66 RM ukazały się następujące akty prawne:

1. Zarządzenie Ministra Nauki, Szkolnictwa Wyższego i Techniki z dnia 28 maja 1984 r. w sprawie dziedzin techniki, w których są nadawane stopnie specjalizacji zawodowej inżynierów. W załączniku do tego zarządzenia znajduje się "Wykaz dziedzin techniki, w których są nadawane stopnie specjalizacji zawodowej inżynierów". Wykaz ten obejmuje 29 dziedzin techniki, pod pozycją 8. zapisano dziedzinę "Geodezja i Kartografia".
2. Zarządzenie Ministra Nauki, Szkolnictwa Wyższego i techniki z dnia 28 maja 1984 r. w sprawie wzoru dyplomu specjalizacji zawodowej inżynierów.
3. Uchwała nr 12 Zarządu Głównego Naczelnej Organizacji Technicznej z dnia 19 października 1983 r. w sprawie powołania i regulaminu pracy Głównej Komisji ds. Specjalizacji Zawodowej Inżynierów. Do uchwały tej wprowadzono później zmiany na podstawie uchwał ZG NOT: nr 26 z dnia 14 maja 1984 r., nr 19 z dnia 19 maja 1986 r., nr 35 z dnia 18 maja 1987 r. i nr 25 z dnia 25 lipca 1988 r. Wszystkie te zmiany dotyczyły składu osobowego Głównej Komisji.
4. Uchwała nr 13 Zarządu Głównego Naczelnej Organizacji Technicznej z dnia 24 listopada 1983 r. w sprawie szczegółowego trybu postępowania przy nadawaniu stopni specjalizacji zawodowej

inżynierów. Do uchwały tej wprowadzono następnie zmiany Uchwałami ZG NOT: nr 5 z dnia 23 listopada 1987 r. i nr 29 z dnia 26.07.1988 r. Do uchwały nr 13 ZG NOT dołączono 4 załączniki przedstawiające:

- Załącznik nr 1. Wniosek inżyniera o nadanie specjalizacji zawodowej.
 - Załącznik nr 2. Karta osiągnięć zawodowych inżyniera.
 - Załącznik nr 3. Wniosek inżyniera specjalisty o przedłużenie prawa do dodatku.
 - Załącznik nr 4. Zawiadomienie zakładu pracy o nadaniu stopnia specjalizacji zawodowej inżyniera.
5. Uchwała nr 16 Zarządu Głównego Naczelnej Organizacji Technicznej z dnia 29 grudnia 1983 r. w sprawie szczegółowych warunków zwolnienia inżyniera z obowiązku ukończenia określonej formy doskonalenia zawodowego oraz szczegółowych wymagań w zakresie wykazywania się aktualną wiedzą specjalistyczną. Do uchwały tej wprowadzono zmiany Uchwałą ZG NOT nr 8 z dnia 25 lutego 1985 r.
 6. Uchwała nr 34 Zarządu Głównego Naczelnej Organizacji Technicznej z dnia 18 maja 1987 r. w sprawie kosztów przewodu specjalizacyjnego inżynierów i techników.
 7. Wytyczne nr 1/83 Głównej Komisji ds. Specjalizacji Zawodowej Inżynierów z dnia 3 listopada 1983 r. dla Komisji Stowarzyszeniowych ds. Specjalizacji Zawodowej inżynierów.
 8. Wytyczne nr 2/84 Główniej Komisji ds. Specjalizacji Zawodowej Inżynierów z dnia 24 stycznia 1984 r. dla Komisji Stowarzyszeniowych w sprawie zasad oceniania i uznawania programów doskonalenia wiedzy dla potrzeb specjalizacji zawodowej inżynierów.
 9. Wytyczne nr 3/84 Główniej Komisji ds. Specjalizacji Zawodowej Inżynierów z dnia 24 stycznia 1984 r. dla Komisji Stowarzyszeniowej ds. Specjalizacji Zawodowej Inżynierów w sprawie recenzowania twórczych osiągnięć zawodowych inżynierów, ubiegających się o uzyskanie stopni specjalizacji zawodowej.
 10. Wytyczne nr 4/84 Główniej Komisji ds. Specjalizacji Zawodowej Inżynierów z dnia 25 czerwca 1984 r. dla Komisji Stowarzyszeniowych ds. Specjalizacji Zawodowej Inżynierów w sprawie ustalenia kierunków specjalizacji w poszczególnych dziedzinach techniki oraz kompetencji Komisji Stowarzyszeniowych.

W dziedzinie 8. Geodezja i Kartografia na wniosek Komisji Stowarzyszeniowej zatwierdzono 7 następujących kierunków specjalizacji.

- 8.1. Fotogrametria i Teledetekcja,
 - 8.2. Geodezyjne pomiary podstawowe,
 - 8.3. Geodezja inżyniersko-gospodarcza,
 - 8.4. Geodezyjne urządzenia rolne i leśne,
 - 8.5. Geodezja w budownictwie podziemnym i górnictwie,
 - 8.6. Ochrona powierzchni górniczej,
 - 8.7. Kartografia.
11. Wytyczne nr 5/84 Główniej Komisji ds. Specjalizacji Zawodowej Inżynierów z dnia 2 lipca 1984 r. dla Komisji Stowarzyszeniowych ds. Specjalizacji Zawodowej Inżynierów, normujące działalność administracyjną.
 12. Zasady opracowane przez Biuro Zarządu Głównego NOT w listopadzie 1987 r. dotyczące powoływania oraz działania komisji egzaminacyjnych z języków obcych NOT dla potrzeb specjalizacji zawodowej inżynierów i techników. Do tych "Zasad" dołączono regulamin przeprowadzania egzaminów z języków obcych dla potrzeb specjalizacji zawodowej inżynierów i techników oraz wykaz Ośrodków Doskonalenia Kadr Rad Wojewódzkich NOT, przy których mogą zostać powołane stałe komisje egzaminacyjne z języków obcych dla potrzeb specjalizacji zawodowej inżynierów i techników wraz z projektem rejonizacji.

Komisja Stowarzyszeniowa ds. Specjalizacji Zawodowej Inżynierów

W listopadzie 1983 r. powołano pierwszą Komisję Stowarzyszeniową ds. Specjalizacji Zawodowej Inżynierów na kadencję 1983-1986 w niżej podanym składzie osobowym:

- | | |
|--|----------------------------------|
| 1. prof. dr hab. inż. Czesław Kamela | - przewodniczący, |
| 2. prof. dr hab. inż. Stanisław Pachuta | - wiceprzewd., przew. Zesp. III, |
| 3. doc. dr hab. inż. Marcin Barlik | - sekretarz |
| 4. prof. dr hab. inż. Zbigniew Sitek | - przew. Zesp. I, |
| 5. doc. dr hab. inż. Kazimierz Czarbecki | - przew. Zespołu II, |

- | | |
|--|-----------------------|
| 6. doc. dr hab. inż. Stanisław Trautsolt | - przew. zesp. V, |
| 7. doc. dr hab. inż. Jan Gocał | - przew. Zespołu V, |
| 8. prof. dr hab. inż. Józef Czaja | - przew. Zespołu VI, |
| 9. prof. dr inż. Kazimierz Michalik | - przew. Zespołu VII, |
| 10. prof. dr hab. Włodzimierz Baran | - członek |
| 11. mgr inż. Mieczysław Kulczakowicz | - członek |

20 listopada 1986 roku powołano Stowarzyszeniową Komisję Specjalizacji Zawodowej Inżynierów na kadencję 1986-1989 w składzie:

- | | |
|---|---|
| 1. prof. dr hab. inż. Stanisław Pachuta | - przewodn., równocześnie przew. Zespołu III, |
| 2. prof. dr hab. inż. Czesław Kamela | - wiceprzewodniczący |
| 3. mgr inż. Wojciech Żukowski | - wiceprzewodniczący |
| 4. doc. dr hab. inż. Marcin Barlik | - sekretarz |

oraz członkowie:

- | | |
|---|----------------------|
| 5. prof. dr hab. inż. Włodzimierz Baran, | |
| 6. prof. dr hab. inż. Józef Czaja | - przew. Zespołu VI, |
| 7. doc. dr hab. inż. Kazimierz Czarnecki | - przew. Zespołu II, |
| 8. dr inż. Sławomir Dawidziuk, | |
| 9. doc. dr hab. inż. Jan Gocał | - przew. Zespołu V, |
| 10. mgr inż. Mieczysław Kulczakowicz, | |
| 11. prof. dr inż. Kazimierz Michalik, | |
| 12. prof. dr hab. inż. Bogdan Ney, | |
| 13. prof. dr hab. inż. Zbigniew Sitek | - przew. Zespołu I, |
| 14. doc. dr hab. inż. Stanisław Trautsolt | - przew. Zespołu IV, |
| 15. mgr inż. Stanisław Zaremba. | |

W dniu 20 listopada 1989 roku zaakceptowano poprzedni skład Stowarzyszeniowej Komisji Specjalizacji Zawodowej Inżynierów na następną kadencję 1989-1992.

W kadencjach 1986-1989 i 1989-1992 pracowały zespoły kwalifikacyjne specjalizacji zawodowej inżynierów w niżej podanych składach:

Zespół I. Fotogrametria i Teledetekcja:

- | | |
|---------------------------------------|------------------------------|
| prof. dr hab. inż. Zbigniew Sitek | - przewodniczący, AGH Kraków |
| doc. dr hab. inż. Jerzy Butowtt | - WAT Warszawa |
| doc. dr hab. inż. Wojciech Bychawski | - IGIK Warszawa |
| doc. dr hab. inż. Józef Jachimski | - AGH Kraków |
| doc. dr hab. inż. Marek Kowalski | - AR Kraków |
| prof. dr hab. inż. Andrzej Majde | - PSI. Gliwice |
| dr inż. Ryszard Preuss | - PW Warszawa |
| prof. dr hab. inż. Kazimierz Sikorski | - ART Olsztyn |
| dr inż. Andrzej Świątkiewicz | - AR Wrocław |
| dr inż. Andrzej Tokarczyk | - AGH Kraków |
| doc. dr hab. inż. Wojciech Wilkowski | - PW Warszawa |

Zespół II. Geodezyjne Pomiaru Podstawowe:

- | | |
|---------------------------------------|--------------------------|
| doc. dr hab. inż. Kazimierz Czarnecki | - przewodn., PW Warszawa |
| prof. dr hab. inż. Włodzimierz Baran | - ART Olsztyn |
| doc. dr hab. inż. Marcin Barlik | - PW Warszawa |
| prof. dr hab. inż. Stanisław Boczar | - AGH Kraków |
| prof. dr hab. inż. Czesław Kamela | - WAT Warszawa |
| dr inż. Stanisław Margański | - PW Warszawa |
| dr inż. Andrzej Pachuta | - PW Warszawa |
| doc. dr hab. inż. Jerzy Rogowski | - PW Warszawa |
| prof. dr hab. inż. Janusz Śledziński | - PW Warszawa |
| mgr inż. Wojciech Żukowski | - AT Warszawa |

Zespół III. Geodezji inżyniersko-gospodarczej:

- | | |
|--------------------------------------|--------------------------------|
| prof. dr hab. inż. Stanisław Pachuta | - przewodniczący, WAT Warszawa |
| doc. dr hab. inż. Stanisław Cacoń | - AR Wrocław |

dr inż. Alicja Dorzak	- OPGK Wrocław
prof. dr hab. inż. Jan Gocał	- AGH Kraków
prof. dr hab. inż. Wojciech Janusz	- IGIK Warszawa
mgr inż. Józef Kobiela	- OPGK Katowice
mgr inż. Mieczysław Kulczakowicz	- OPGK Białystok
mgr inż. Franciszek Matuszek	- OPGK Katowice
prof. dr hab. inż. Bogdan Ney	- IGIK Warszawa
doc. dr hab. inż. Marian Pękalski	- PW Warszawa
prof. dr hab. inż. Stefan Przewłocki	- PŁ Łódź
dr inż. Ryszard Soloducha	- WAT Warszawa
mgr inż. Stanisław Zaremba	- OPGK Lublin
mgr inż. Wojciech Żukowski	- WAT Warszawa

w dniu 14.06.1988 r. zespół III powiększono o osoby:

doc. dr hab. inż. Władysław Dąbrowski	- ART Olsztyn
mgr inż. Jerzy Piotrowski	- PPGK Poznań
mgr inż. Janusz Rudnicki	- OPGK Kielce
doc. dr hab. inż. Adam Żurowski	- PGd. Gdańsk
doc. dr hab. inż. Mirosław Żak	- OPGK Gdańsk

Zespół IV. Geodezyjne urzędnictwo rolne i leśne:

doc. dr hab. inż. Stanisław Trautsołt	- przewodn. PW Warszawa
dr inż. Eugeniusz Barański	- WBGITR Warszawa
mgr inż. Jan Bielański	- MRLiGZ Warszawa
dr inż. Sławomir Dawidziuk	- Gł.G. Białystok
doc. dr inż. Stanisław Goraj	- ART Olsztyn
prof. dr hab. inż. Andrzej Hopfer	- ART Olsztyn
dr inż. Józef Iwanicki	- PW Warszawa
doc. dr inż. Wiktor Richert	- PW Warszawa
dr inż. Michał Żak	- AR Kraków.

Zespół V. Geodezja w budownictwie podziemnym i górnictwie:

prof. dr hab. inż. Jan Gocał	- przewodniczący AGH Kraków
prod. dr hab. inż. Jerzy Chwastek	- ADH Kraków
mgr inż. Jerzy Irzyniec	- MGIE Katowice
dr inż. Zdzisław Machowski	- AGH Kraków
doc. dr hab. inż. Janusz Martusewicz	- PW Warszawa
prof. dr hab. inż. Jan Pielok	- AGH Kraków
prof. dr hab. inż. Stefan Przewłocki	- PŁ Łódź
prof. dr hab. inż. Stanisław Szpetkowski	- PAN Kraków
mgr inż. Janusz Wernik	- METRO Warszawa

Zespół VI. Ochrona powierzchni górniczej

prof. dr hab. inż. Józef Czaja	- przewodniczący AGH Kraków
prof. dr hab. inż. Jerzy Chwastek	- AGH Kraków
prof. dr hab. inż. Bogdan Dzegniuk	- AGH Kraków
prof. dr hab. inż. Karol Greń	- AGH Kraków
dr inż. Alojzy Guziel	- CUG Warszawa
dr inż. Janusz Ostrowski	- AGJ Kraków
prof. dr hab. inż. Piotr Skłodowski	- PW Warszawa
mgr inż. Wojciech Żukowski	- WAT Warszawa
doc. dr hab. inż. Czesław Żuławski	- AGH Kraków

Zespół VII. Kartografia

prof. dr hab. inż. Kazimierz Michalik	- przewodn. PW Warszawa
dr inż. Krzysztof Buczkowski	- IGIK Warszawa
prof. dr hab. inż. Wiktor Grygorenko	- UW Warszawa
dr inż. Andrzej Macioch	- WAT Warszawa
doc. dr hab. inż. Krystyna Podlacha	- IGIK Warszawa

- prof. dr hab. inż. Stefan Przewłocki - PŁ Łódź
 doc. dr hab. inż. Wojciech Wilkowski - PW Warszawa

W celu dokonywania recenzji osiągnięć twórczych inżynierów ubiegających się o nadanie stopni specjalizacji zawodowej sporządzono wykaz recenzentów, zatwierdzony przez Prezydium ZGSGP. Z wykazu tego wyznaczano recenzentów po wpłynięciu wniosku do Komisji Stowarzyszeniowej.

Pszczególne zespoły zgłosiły następującą liczbę recenzentów:

- Zespół I. Fotogrametria i teledetekcja** - 18 osób,
Zespół II. Geodezyjne pomiary podstawowe - 16 osób,
Zespół III. Geodezja inżyniersko-gospodarcza - 23 osoby,
Zespół IV. Geodezyjne urządzenia rolne i leśne - 13 osób,
Zespół V. Geodezja w budown. podziemnym i górń. - 13 osób,
Zespół VI. Ochrona powierzchni górniczej - 12 osób,
Zespół VII. Kartografia - 16 osób.

W dniu 19 marca 1993 r. Zarząd Główny SGP powołał na kadencję 1992-1995 Komisję Specjalizacji Zawodowej Inżynierów i Techników SGP w następującym składzie osobowym:

- prof. dr hab. inż. Stanisław Pachuta - przewodniczący, WAT Warszawa
 mgr inż. Wojciech Żukowski - wiceprzewodniczący, WAT Warszawa
 prof. dr hab. inż. Wojciech Janusz - wiceprzewodn. IGIK Warszawa
 doc. dr hab. inż. Adam Linsenbarth - wiceprzewodn. IGIK Warszawa
 mgr inż. Stanisław Różanka - wiceprzew. d/s Techn. - TG Warszawa
 prof. dr hab. inż. Marcin Barlik - członek, PW Warszawa
 płk mgr inż. Szymon Barna - WOGiT Warszawa
 prof. dr hab. inż. Kazimierz Czarniecki - PW Warszawa
 płk dr inż. Andrzej Macioch - WAT Warszawa
 prof. dr hab. inż. Kazimierz Michalik - PW Warszawa
 prof. dr inż. Marian Pękalski - PW Warszawa
 prof. dr hab. inż. Jerzy Rogowski - PW Warszawa
 doc. dr hab. inż. Stanisław Trautsolt - PW Warszawa
 dr inż. Andrzej Pachuta - I sekretarz, PW Warszawa
 dr inż. Ryszard Sołoducha - II sekretarz, WAT Warszawa

Równocześnie powołano 11 terenowych zespołów kwalifikacyjnych w 7-osobowych składach:

Białystok

mgr inż. Mieczysław Kulczakowicz - przewodniczący, dr inż. Sławomir Dawidziuk, prof. dr inż. Ryszard Grabowski, mgr inż. Czesław Lech, mgr inż. Eugenia Bajkowska, dr inż. Andrzej Kobryń, mgr inż. Zygmunt Piętka.

Gdańsk

prof. dr hab. inż. Adam Żurowski - przewodniczący, mgr inż. Piotr Czembor, mgr inż. Ryszard Rus, mgr inż. Jerzy Stawowski, mgr inż. Bogdan Szczechowski, mgr inż. Piotr Góral, mgr inż. Florian Romanowski

Katowice

dr inż. Kazimierz Juzwa - przewodniczący, mgr inż. Karol Borkowy, mgr inż. Józef Kobiela, prof. dr hab. inż. Andrzej Majde, doc. dr inż. Stefan Mercik, dr inż. Tadeusz Pytlarz, mgr inż. Adam Fleszar

Kraków

prof. dr hab. inż. Zbigniew Sitek - przewodniczący, prof. dr hab. inż. Józef Beluch, prof. dr hab. inż. Jan Gocał, dr inż. Mieczysław Józwik, mgr inż. Adam Koncewicz, mgr inż. Stanisław Szarek, prof. dr hab. inż. Mirosław Żak,

Lublin

mgr inż. Stanisław Zaremba - przewodniczący, mgr inż. Witold Karamon, mgr inż. Jan Mardoń, mgr inż. Elżbieta Pyrka, mgr inż. Zenon Rozwałka, mgr inż. Eugeniusz Tes, mgr inż. Jan Zięba.

Łódź

prof. dr hab. inż. Stefan Przewłocki - przewodniczący, mgr inż. Jerzy Górski, mgr inż. Stanisław Kluska, dr inż. Grzegorz Kowalski, dr inż. Wiesław Pawłowski, mgr inż. Tomasz Telega, dr inż. Zygmunt Szumski.

Olsztyn

prof. dr hab. inż. Włodzimierz Baran - przewodniczący, prof. dr hab. inż. Władysław Dąbrowski, prof. dr hab. inż. Andrzej Hopfer, dr inż. Andrzej Wanic, prof. dr hab. inż. Alojzy Wasilewski, mgr inż. Ireneusz Borkowski, mgr inż. Zdzisław Gąsiorowski.

Poznań

dr inż. Włodzimierz Kuberka - przewodniczący, mgr inż. Jerzy Piotrowski, mgr Roman Kabat, mgr inż. Włodzimierz Chełmiński, mgr inż. Marian Sucholiński, mgr inż. Lidia Danielska, mgr inż. Piotr Florek.

Rzeszów

mgr inż. Krzysztof Cisek - przewodniczący, prof. dr hab. inż. Michał Gałda, prof. dr hab. inż. Roman Kadaj, mgr inż. Roman Szarek, mgr inż. Edward Domka, mgr inż. Wiesław Pajęcki, mgr inż. Józef Żuk.

Szczecin

dr inż. Stefan Wisła - przewodniczący, mgr inż. Donata Białobrzeska, mgr inż. Andrzej Dołgopół, dr inż. Kazimierz Furmańczyk, mgr inż. Henryk Musiatowicz, dr inż. Julian Niebylski, mgr inż. Bolesław Wolny.

Wrocław

prof. dr hab. inż. Stefan Cacoń - przewodniczący, dr inż. Alicja Dorzak, dr inż. Waław Firliciński, prof. dr hab. inż. Ewa Krzywicka-Blum, dr inż. Narcyz Malinowski, mgr inż. Marian Kowalczyk, mgr inż. Stanisław Wójtowicz.

Warszawa

Zespół kwalifikacyjny będzie powoływany każdorazowo według potrzeb spośród członków Komisji Specjalizacji Zawodowej Inżynierów.

Postanowiono wystąpić do Głównej Komisji Specjalizacji Zawodowej Inżynierów i Techników FSNT NOT o dodatkowe kierunki specjalizacji, w których nadawano by w dziedzinie GEODEZJA I KARTOGRAFIA:

8.8. Organizacja i zarządzanie,

8.9. Automatyzacja pomiarów w geodezji,

8.10. Komputerowa technika obliczeniowa w geodezji,

8.11. Pomiar morskie (hydrografia i nawigacja morska).

W latach 1983-1993 w Stowarzyszeniu Geodetów Polskich nadano I stopień specjalizacji zawodowej inżyniera następującym koleżankom i kolegom:

Lp.	Tytuł, stopień, imię i nazwisko	Data		OW SGP
	1	2	3	4
1.	mgr inż. Bogdan Stępień	26.04.1985	8.3	Warszawa
2.	mgr inż. Janusz Rudnicki	19.06.1985	8.3	Kielce
3.	mgr inż. Marian Kowalczyk	25.06.1985	8.1	Wrocław
4.	dr inż. Narcyz Malinowski	25.06.1985	8.1.	Wrocław
5.	dr inż. Kazimierz Kielbasiewicz	25.06.1985	8.1.	Wrocław
6.	dr inż. Bolesław Krystowczyk	28.06.1985	8.3.	Bydgoszcz
7.	dr inż. Stefan Wisła	26.09.1985	8.7.	Szczecin
8.	dr inż. Bogdan Szczechowski	22.11.1985	8.1.	Gdańsk
9.	mgr inż. Franciszek Matuszek	07.02.1986	8.3.	Katowice
10.	mgr inż. Stanisław Batkiewicz	18.04.1986	8.3.	Kraków
11.	mgr inż. Władysław Baka	18.04.1986	8.3	Kraków

Lp.	Tytuł, stopień, imię i nazwisko	Data		OW SGP
	1	2	3	4
12.	mgr inż. Bogdan Dąbrowski	18.05.1986	8.3	Katowice
13.	mgr inż. Stanisław Zaremba	06.01.1987	8.3	Lublin
14.	mgr inż. Witold Karamon	05.01.1987	8.3	Lublin
15.	mgr inż. Tadeusz Adamaszek	05.06.1987	8.3	Katowice
16.	mgr inż. Witold Szczygłowski	05.06.1987	8.3	Katowice
17.	mgr inż. Adam Fleszar	05.06.1987	8.3	Katowice
18.	mgr inż. Andrzej Toruński	09.06.1987	8.2	Warszawa
19.	mgr inż. Józef Kobiela	10.06.1987	8.3	Katowice
20.	doc. dr inż. Stefan Szancer	10.06.1987	8.3	Katowice
21.	mgr inż. Waclaw Kłopociński	22.06.1987	8.3	Warszawa
22.	dr hab. inż. Mirosław Żak	07.10.1987	8.3.	Gdańsk
23.	dr inż. Zdzisław Domagała	04.02.1988	8.3	Opole
24.	mgr inż. Andrzej Jaroński	10.02.1988	8.2	Warszawa
25.	mgr inż. Piotr Czembor	27.04.1988	8.3	Gdańsk
26.	mgr inż. Ryszard Rus	27.04.1988	8.3	Gdańsk
27.	dr inż. Wojciech Anigacz	08.05.1988	8.3	Opole
28.	dr inż. Wiesław Firliciński	16.05.1988	8.4	Legnica
29.	dr inż. Witold Hajduga	24.05.1988	8.3	Kraków
30.	doc. dr hab. inż. Daniel Pisarczyk	26.05.1988	8.3	Opole
31.	doc. dr hab. inż. Stefan Cacoń	08.06.1988	8.3	Wrocław
32.	mgr inż. Leszek Kolondra	13.12.1988	8.1.	Katowice
33.	mgr inż. Henryk Chabrowski	03.02.1989	8.4	Słupsk
34.	mgr inż. Aleksander Fiutowski	06.03.1989	8.3	Warszawa
35.	dr inż. Alicja Dorzak	25.05.1989	8.3	Wrocław
36.	mgr inż. Karol Borkowy	26.05.1989	8.3	Katowice
37.	dr inż. Lucjan Spyra	26.05.1989	8.3	Katowice
38.	dr inż. Andrzej Knap	07.03.1990	8.3	Płock
39.	mgr inż. Stanisław Kabaciński	07.03.1990	8.3	Bydgoszcz
40.	dr inż. Andrzej Niemiec	21.06.1990	8.3	Katowice
41.	prof.dr hab. Władysław Dąbrowski	22.02.1993	8.3	Olsztyn

Z chwilą wejścia w życie nowych uregulowań prawnych dotyczących zasad działania gospodarki w naszym kraju tj. przejścia z gospodarki planowej na gospodarkę rynkową straciły motywację zasady ubiegania się o stopnie specjalizacji zawodowej inżynierów. Od roku 1989 datuje się znaczny spadek ilości kandydatów ubiegających się o nie.

Zgodnie z ustaleniami Głównej Komisji specjalizacji zawodowej inżynierów i wnioskami Komisji Stowarzyszeniowych w dniu 18 kwietnia 1991 roku Prezydium Głównej Komisji ds. Specjalizacji Zawodowej Inżynierów i Głównej Komisji ds. Specjalizacji Zawodowej Techników na wspólnym posiedzeniu przyjęły ostateczną wersję społecznego projektu rozporządzenia Ministra Edukacji Narodowej i Ministra Pracy i Polityki Socjalnej w sprawie specjalizacji zawodowej inżynierów i techników. W przygotowanym projekcie uwzględniono założenia, że nowelizowane przepisy powinny zapewnić zachowanie ciągłości systemu, wykorzystanie dotychczasowych,

sprawdzonych rozwiązań merytorycznych i organizacyjnych przy jednoczesnym ich dostosowaniu do gospodarki rynkowej i wynikających z niej uwarunkowań społeczno-ekonomicznych. Projekt ten został zatwierdzony przez władze Federacji SNT NOT, a następnie przekazany Ministrowi Edukacji Narodowej z prośbą o podjęcie niezbędnych prac legislacyjnych.

Mimo usilnych starań propozycja z 1991 roku nie znalazła poparcia na forum rządowym. Dzięki jednak usilnym staraniom Federacji SNT NOT i Głównej Komisji Specjalizacji Zawodowej Inżynierów sprawy specjalizacji miały być uregulowane w oparciu o przepisy przygotowanego Rozporządzenia Ministra Edukacji Narodowej i Ministra Pracy i Polityki Socjalnej w sprawie zasad podnoszenia kwalifikacji zawodowych i wykształcenia ogólnego. Projekt tego rozporządzenia miał być podpisany i wejść w życie w IV kw. 1992 r.

Niestety, to drugie podejście nie dało pozytywnych wyników. Wobec powyższego decyzją Zarządu FSNT NOT ze stycznia 1993 roku został powołany Zespół złożony z przedstawicieli Komitetu Naukowego FSNT NOT, Głównej Komisji Specjalizacji Zawodowej Inżynierów i Głównej Komisji Specjalizacji Techników, którego zadaniem było opracowanie "Ramowego programu kształcenia ustawicznego dorosłych w zakresie techniki".

Program ten zakładał znaczący udział Stowarzyszeń i Federacji SNT NOT w procesie kształcenia ustawicznego dorosłych w zakresie techniki i był też deklaracją gotowości ze strony Federacji do udziału jej przedstawicieli w powoływanych gremiach i instytucjach zajmujących się tą problematyką. Nadmienić należy, że program ten był przygotowany zgodnie z wnioskami XXII Kongresu Techników Polskich (XI 1992). Po zatwierdzeniu Programu przez władze Federacji został przekazany przez Prezesa FSNT NOT 14 lipca 1993 r. Ministrowi Edukacji Narodowej.

12 października 1993 r. wchodzi w życie rozporządzenie Ministra Edukacji Narodowej i Ministra Pracy i Polityki Socjalnej w sprawie zasad i warunków podnoszenia kwalifikacji zawodowych i wykształcenia ogólnego dorosłych (Dz.U. nr 103 poz. 472), anulujące jednocześnie:

- Uchwałę Nr 66 Rady Ministrów z dnia 6 czerwca 1983 r. w sprawie specjalizacji zawodowej inżynierów,
- Uchwałę Nr 54 Rady Ministrów z dnia 6 kwietnia 1987 r. w sprawie specjalizacji zawodowej techników.

W związku z zaistniałą sytuacją wynikającą z uchylecia przepisów państwowych oraz powstałą luką prawną w tym zakresie, Główna Komisja Specjalizacji Zawodowej Inżynierów oraz Główna Komisja Specjalizacji Techników na wspólnym posiedzeniu w dniu 6 grudnia 1993 r. przyjęła uchwałę, w której m.in. w trosce o zachowanie ciągłości systemu specjalizacji zawodowej proponowała przyjęcie następujących rozwiązań:

1. Wnioski inżynierów i techników o nadanie stopnia specjalizacji zawodowej, złożone odpowiednio w komisjach stowarzyszeniowych ds. specjalizacji zawodowej inżynierów i specjalizacji zawodowej techników:
 - a) przed wejściem w życie ww. rozporządzenia są rozpatrywane w trybie postępowania specjalizacyjnego, wynikających z ww. Uchwał Rady Ministrów,
 - b) po wejściu w życie ww. rozporządzenia są rozpatrywane w trybie postępowania specjalizacyjnego, wynikającego z niniejszej Uchwały.
2. Komisje Stowarzyszeniowe ds. Specjalizacji Zawodowej Inżynierów oraz Komisje Stowarzyszeniowe ds. Specjalizacji Zawodowej Techników do czasu wejścia nowych przepisów, powinny:
 - a) realizować swoje zadania w oparciu o dotychczas obowiązujące przepisy,
 - b) opiniować projekty stosownych aktów w sprawie specjalizacji zawodowej inżynierów i techników,
 - c) przygotować wdrożenie nowych zasad organizacyjnych w oparciu o projektowane w ramach Federacji przepisy i rozwiązania systemowe.
3. Główna Komisja ds. Specjalizacji Zawodowej Inżynierów oraz Główna Komisja ds. Specjalizacji Zawodowej Techników do czasu powołania Głównej Komisji ds. Specjalizacji Zawodowej Inżynierów i Techników powinna:
 - a) realizować swoje zadania w oparciu o dotychczasowe przepisy,
 - b) działając poprzez powołane przez siebie zespoły przygotować:
 - 1) projekty stosownych uchwał władz Federacji SNT NOT w sprawie zasad i trybu użytkowania stopni specjalizacyjnych,

- 2) projekty wytycznych GKSZiIT oraz wszystkich niezbędnych w tym systemie dokumentów.

Jednocześnie Główne Komisje ds. Specjalizacji Zawodowej Inżynierów i ds. Specjalizacji Zawodowej Techników upoważniły prof. Czesława Grabarczyka, dotychczasowego Przewodniczącego GKSZI, do przedłożenia Zarządowi FSNT NOT;

- propozycji odpowiednich dokumentów wymienionych wyżej z prośbą o ich akceptację oraz o powiadomienie o przyjętych doraźnie rozwiązaniach wszystkich SNT, oraz
- przygotowanego uprzednio i skonsultowanego ze wszystkimi SNT, a obecnie odpowiednio znowelizowanego projektu "Uchwały Rady Krajowej FSNT NOT w sprawie zasad i trybu uzyskiwania specjalizacji zawodowej inżynierów i techników".

W dniu 4 stycznia 1994 roku odbyło się zebranie Zespołu powołanego w dniu 6 grudnia 1993 r., którego zadaniem było przygotowanie dla władz FSNT NOT projektów stosownych aktów prawnych w sprawie specjalizacji zawodowej inżynierów i techników.

W dniu 10 stycznia 1994 r. Sekretarz Generalny FSNT NOT kol. Kazimierz Wawrzyniak przesłał do wszystkich SNT dokumenty dotyczące spraw specjalizacji z prośbą o ustosunkowanie się do nich i nadesłanie opinii i wniosków.

Wśród nadesłanych projektów znalazły się:

- 1) Projekt "Uchwały Rady Krajowej Federacji Stowarzyszeń Naukowo-Technicznych w sprawie zasad i trybu uzyskiwania specjalizacji zawodowej inżynierów i techników".

Najistotniejszą zmianą w stosunku do obowiązującego jeszcze dokumentu w tej sprawie jest to, że:

- a. Stopnie specjalizacji zawodowej inżynierów nadaje prezes FSNT NOT na wniosek komisji stowarzyszeniowej,
- b. Stopnie specjalizacji zawodowej techników nadaje prezes właściwego SNT, na wniosek komisji stowarzyszeniowej.

Pozostała treść tej uchwały w porównaniu z dotychczas obowiązującą nie ulega zasadniczo żadnym istotnym zmianom.

- 2) Projekt "Uchwały Rady Krajowej FSNT NOT w sprawie składu osobowego Głównej Komisji ds. Specjalizacji Zawodowej Inżynierów i Techników".

- 3) Projekt "Uchwały Rady Krajowej FSNT NOT w sprawie regulaminu pracy Głównej Komisji ds. Specjalizacji Zawodowej Inżynierów i Techników.

- 4) Wniosek w sprawie zachęt dla inżynierów i techników ubiegających się o stopnie specjalizacji zawodowej.

Równoległe z uchwałami Rady Krajowej FSNT i Zarządu FSNT podaje się przykłady korzyści, jakie poza podniesieniem swoich kwalifikacji mogą odnieść inżynierowie technicy ze specjalizacji.

Do korzyści tych można by zaliczyć:

- a) Możliwość powołania w skład członków zwyczajnych Akademii Inżynierskiej w Polsce.
- b) Możliwość uzyskania tytułu Eur-Ing. i czasowej pracy w tym charakterze za granicą.
- c) Ponoszenie tylko częściowej odpłatności przez kandydata za uczestnictwo w kursach specjalistycznych i nauce języków obcych.
- d) Możliwość uzyskania stypendiów i staży zagranicznych dla specjalistów z dyplomem na podstawie uzgodnień Federacji,
- e) Zwiększenie możliwości udziału specjalistów w firmach consultingowych, zajmujących się doradztwem, dotyczących restrukturyzacji poszczególnych gałęzi przemysłu państwowego, opiniowania programów strategicznych i oferowania obcych technologii, w opracowaniu prawidłowych form wdrażania krajowych innowacji w przedsiębiorstwach itd.,
- f) Uwzględnianie w pierwszej kolejności inżynierów/techników posiadających stopnie specjalizacji zawodowej przy ustalaniu kandydatów SNT/FSNT NOT na:
 - zagraniczne konferencje techniczne,
 - zagraniczne podróże specjalistyczne,
 - międzynarodowe targi specjalistyczne, itp.
- g) Ścisłe powiązanie specjalizacji zawodowej inżynierów z programem działania Polskiego Komitetu Narodowego ds. Rejestru FEANI.

h) Dostosowanie przepisów specjalizacji zawodowej inżynierów do warunków obowiązujących przy przyjmowaniu wybitnych specjalistów w skład członków Akademii Inżynierskiej w Polsce.

Sprawy te wymagają zajęcia jednoznacznego stanowiska przez SNT i FSNT NOT, zaangażowania się w rozmowy i uzgodnienia z donośnymi resortami, chociażby skromnego finansowego ich udziału w całym procesie podnoszenia kwalifikacji przez inżynierów/techników w trybie specjalizacji zawodowej.

Przyjęte przez SNT i Federację działania, o których mowa wyżej, powinny być podane do wiadomości inżynierom i technikom przez publikacje w krajowych czasopismach. Bez tych "zachęt" i informacji specjalizacja zawodowa - nawet ewentualnie wsparta w przyszłości zapisem w ustawie - nie będzie się w sposób pożądaný, a gospodarce narodowej potrzebny, rozwijać.

O tym, jak została sprawa specjalizacji załatwiona, trudno przesądzać, dziś tego przewidzieć nie będzie można, ale opiszę to szczegółowo w III tomie "Zarysu historii Stowarzyszenia Geodetów Polskich", który powinien ukazać się za ćwierć wieku.

Komisja Stowarzyszeniowa ds. Specjalizacji Zawodowej Techników

Z inicjatywy Zarządu Głównego Naczelnej Organizacji technicznej podjęto w początkach 1986 r. zespołowe prace przygotowawcze nad zbiorem dokumentów, które byłyby podstawą do utworzenia specjalizacji zawodowej techników. Podstawowym celem utworzenia specjalizacji zawodowej miało być zapewnienie technikom możliwości awansu zawodowego, podnoszenia kwalifikacji i rozwijania aktywności w dziedzinie postępu technicznego. Dla realizacji tych zamierzeń Zarząd Główny NOT powołał zespół kierowany przez kolegę mgr inż. Jana Wróbla, a w dniu 26.06.1986 r. Zarząd Główny Stowarzyszenia Geodetów Polskich powołał kolegę mgr inż. Stanisława Różankę na przewodniczącego Zespołu Stowarzyszeniowego ds. Specjalizacji Zawodowej Techników. Efektem działania utworzonych zespołów było przygotowanie w latach 1986-1986, wspólnie z Ministerstwem Oświaty i Wychowania projektu Uchwały Rady Ministrów w sprawie specjalizacji zawodowej techników.

W dniu 6 kwietnia 1987 r. podjęta została Uchwała Nr 54 Rady Ministrów w sprawie specjalizacji zawodowej techników (MP Nr 12, poz. 101). Uchwała wprowadza dwa stopnie specjalizacji zawodowej. Dla każdego stopnia specjalizacji zestawiono wykaz wymagań, które muszą być spełnione przez osoby ubiegające się o uzyskanie specjalizacji zawodowej. Do podstawowych wymagań należy zaliczyć: 1) posiadanie tytułu technika, 2) co najmniej siedmioletni staż pracy (przy ubieganiu się o pierwszy stopień specjalizacji) oraz dodatkowo pięcioletni staż pracy (przy ubieganiu się o drugi stopień specjalizacji), 3) pozytywną ocenę pracy zawodowej, 4) autorstwo lub współautorstwo wdrożonych do praktyki nowych rozwiązań technologicznych i innych, 5) ukończenia specjalistycznych kursów organizowanych przez NOT lub Stowarzyszenia Naukowo-Techniczne, 6) bierną znajomość co najmniej jednego języka obcego (drugi stopień specjalizacji). Ponadto Uchwała reguluje tryb postępowania kwalifikacyjnego dla uzyskania specjalizacji zawodowej, ustala formę dyplomu, który wydaje się po zamknięciu przewodu, a także wysokość dodatków do wynagrodzenia, które przysługują technikowi posiadającemu pierwszy lub drugi stopień specjalizacji zawodowej.

W dniu 18 maja Zarząd Główny NOT uchwałą Nr 33 przyjął regulamin pracy Głównej Komisji ds. Specjalizacji Zawodowej Techników, powołał Główną Komisję ds. Specjalizacji Zawodowej Techników, włączył do składu Głównej Komisji kolegę mgr inż. Stanisława Różankę. W dniu 10 czerwca 1987 r. na pierwszym zebraniu GLSZT Przewodniczącym Komisji wybrano mgr inż. Jana Wróbla (SIMP) oraz zastępcą przewodniczącego technika Zdzisława Piłatowicza (PZITS). Na zebraniu tym przedyskutowano i przyjęto podstawowe wytyczne przygotowane przez Zespół Roboczy NOT ds. Specjalizacji Roboczej Techników.

W dniu 12 czerwca 1987 r. na zebraniu Zarządu Głównego SGP w Płocku: 1) powołano kolegę mgr inż. Stanisława Różankę na przewodniczącego Komisji Stowarzyszeniowej ds. Specjalizacji Zawodowej Techników (KSSZT), 2) podjęto uchwałę dotyczącą kosztów przewodu specjalizacyjnego inżynierów i techników oraz Uchwałę dotyczącą honorarium dla recenzentów osiągnięć twórczych osób ubiegających się o specjalizację zawodową, 3) ustalono następujący skład Komisji Stowarzyszeniowej ds. Specjalizacji Zawodowej Techników:

mgr inż. Stanisław Różanka - przewodniczący
dr inż. Lech Brokman - członek prezydium
techn. Czesław Czyż
dr inż. Stanisław Grodzicki - wiceprzewodniczący
Anna Jarmułowicz - sekretarz
inż. Czesław Kołtuniak
mgr inż. Andrzej Kowalczyk
techn. Stanisław Kukawka

dr inż. Irmina Laudyn

mgr inż. Zygmunt Piętka

mgr inż. Joanna Raubo

mgr inż. Czesław Szela^g - wiceprzewodniczący

techn. Henryk Świerżbiński

mgr inż. Eugeniusz Tes

inż. Adam Wójcik

Od dnia 28 września rozpoczęła się praktyczna działalność Komisji Stowarzyszeniowej ds. Specjalizacji Zawodowej Techników.

1. Powołano trzy zespoły kwalifikacyjno-problemowe dla specjalności:

- pomiary geodezyjne - przewodniczący mgr inż. Czesław Szela^g,
- kartografia - przewodniczący dr inż. Lech Brokman,
- informatyka - przewodniczący dr inż. Stanisław Grodzicki.

2. Udostępniono wszystkim członkom KSSZT oraz rozesłano do wszystkich oddziałów SGP wydawnictwo Naczelnej Organizacji Technicznej pt. "Specjalizacja Zawodowa Techników" - zbiór dokumentów.

3. Opracowano plan pracy Komisji.

4. Opracowano szczegółowe wymagania dotyczące wiadomości, umiejętności, etyki zawodowej, twórczych osiągnięć mających znaczenie dla postępu technicznego. Wymagania te stały się podstawą merytorycznej oceny dorobku osoby ubiegającej się o pierwszy lub drugi stopień specjalizacji.

5. Prowadzono działalność popularyzującą idee uzyskiwania stopni specjalizacji zawodowej techników. W tym celu napisane i opublikowane zostały artykuły:

- w Przeglądzie Geodezyjnym Nr 4-5 z 1988 r. pt. Specjalizacja Zawodowa Techników, autorstwa kolegi mgr inż. Stanisława Różanka,
- w Biuletynie Informacyjnym Instytutu Geodezji i Kartografii Nr 5 z 1987 r. pt. Specjalizacja Zawodowa Techników, autorstwa kolegi mgr inż. Stanisława Różanka.

Równoległe opracowano i rozesłano do wszystkich Oddziałów SGP oraz do wszystkich przedsiębiorstw list informacyjny o podstawowych celach, warunkach i zasadach postępowania przy uzyskiwaniu stopni specjalizacji zawodowej. Członkowie KSSZT przy każdej okazji - konferencji, narad, sympozjów informowali o procedurze uzyskiwania stopni specjalizacji zawodowej, a tym samym o potrzebie doskonalenia zawodowego.

6. Uzyskano zgodę 20 osób, które wpisane zostały na listę recenzentów.

Już od 1987 r. nawiązano współpracę z Komisją Stowarzyszeniową ds. Specjalizacji Zawodowej Inżynierów. W wyniku tej współpracy zespół trzech autorów: prof. dr hab. inż. Bogdan Ney, płk prof. dr hab. inż. Stanisław Pachuta i mgr inż. Stanisław Różanka opracował trzy referaty na międzynarodową konferencję organizowaną przez NRD w Dreźnie w dniach 28-29 kwietnia 1988 r. nt. "Wymagania naukowe i metodyczne kształcenia i szkolenia inżynierów, techników i pracowników wykwalifikowanych dla potrzeb geodezji, fotogrametrii i kartografii". Delegowany dwuosobowy zespół przedstawił referaty:

1. Prof. dr hab. inż. Bogdan Ney, mgr inż. Stanisław Różanka - Profil absolwenta geodezyjnych szkół wyższych i średnich w świetle postępu naukowo-technicznego i wymagań praktyki.
2. Prof. dr hab. inż. Stanisław Pachuta, mgr inż. Stanisław Różanka - Specjalizacja zawodowa inżynierów w Polsce.
3. Mgr inż. Stanisław Różanka, prof. dr hab. inż. Stanisław Pachuta - Specjalizacja zawodowa techników w Polsce.

W roku 1989 przeprowadzono dwa przewody kwalifikacyjne i nadano specjalizację zawodową techników:

1. koledze Waldemarowi Ludwińskiemu - pierwszy stopień w zakresie pomiarów geodezyjnych,
2. koledze Stanisławowi Kaniewskiemu - drugi stopień w zakresie pomiarów geodezyjnych.

Porównanie wysiłku organizacyjnego z osiągniętymi rezultatami nie napawał optymizmem. W niektórych stowarzyszeniach osiągnięto znacznie lepsze wyniki, np. w Stowarzyszeniu Inżynierów

i Techników Mechaników Polskich nadano 619 osobom tytuły specjalizacji zawodowej techników, w Stowarzyszeniu Inżynierów i Techników Przemysłu Chemicznego - 204 osobom. Są jednak liczne stowarzyszenia, które uzyskały, podobnie jak SGP, mierne rezultaty. Natomiast w Komisji Stowarzyszeniowej SGP i SITG ds. Specjalizacji Zawodowej Inżynierów nadano tytuły specjalizacji zawodowej inżynierów 64 osobom (w tym 42 członkom SGP i 22 członkom Stowarzyszenia Inżynierów i Techników Górnictwa). Są to już wysoce zadowalające wyniki. Taki stan spowodował, że Zarząd Główny SGP postanowił połączyć obie komisje stowarzyszeniowe i utworzyć Komisję Stowarzyszeniową ds. Specjalizacji Zawodowej Inżynierów i Techników. Przewodniczącym został kolega prof. dr hab. inż. Stanisław Pachuta, zastępcą kolega mgr inż. Stanisław Różanka.

Od roku 1989 w Federacji SNT NOT rozpoczęto prace nad nowelizacją przepisów w sprawie specjalizacji zawodowej inżynierów i techników. Do końca 1991 r. prace nie zostały sfinalizowane. natomiast weszła w życie Ustawa z dnia 7 września 1991 r. o systemie oświaty (Dz.U. Nr 95, poz. 425). W Federacji Stowarzyszeń Naukowo-Technicznych NOT opracowano w szerokiej konsultacji stowarzyszeniowej projekt "Rozporządzenia Ministra Edukacji Narodowej i Ministra Pracy i Polityki Socjalnej w sprawie specjalizacji zawodowej inżynierów i techników". Projekt ten nie znalazł uznania MEN. W tej sytuacji Federacja SNT NOT opracowała "Ramowy program kształcenia ustawicznego dorosłych w zakresie techniki".

Zupełnie nowa sytuacja powstała w związku z wejściem w życie "Rozporządzenia Ministra Edukacji Narodowej oraz Ministra Pracy i Polityki Socjalnej z dnia 12 października 1993 r. w sprawie zasad i warunków podnoszenia kwalifikacji zawodowych i wykształcenia ogólnego dorosłych" (Dz.U. Nr 103, poz. 472) oraz uchynieniem:

- Uchwały Nr 66 Rady Ministrów z dnia 6 czerwca 1983 r. w sprawie specjalizacji zawodowej inżynierów (MP Nr 24, poz. 131 i z 1987 r. MP Nr 12, poz. 100),
- Uchwały Nr 54 Rady Ministrów z dnia 6 kwietnia 1987 r. w sprawie specjalizacji zawodowej techników (MP Nr 12, poz. 101).

Federacja SNT NOT w trosce o zachowaniu ciągłości systemu specjalizacji zawodowej inżynierów i techników postanowiła przygotować projekt Uchwały Rady Krajowej Federacji Stowarzyszeń Naukowo-Technicznych w sprawie zasad i trybu uzyskiwania specjalizacji zawodowej inżynierów i techników (II projekt nosi datę 4.01.1994 r.). Projekty wszystkich pozostałych dokumentów zostały przygotowane przez prof. dr hab. inż. Czesława Grabarczyka i przedłożona Zarządowi Federacji SNT NOT.

W związku z tym należy oczekiwać, że specjalizacje zawodowe inżynierów i techników zostaną utrzymane, ale ich nadawanie będzie dokonywane nie w oparciu o uchwały Rady Ministrów, ale w oparciu o uchwałę Rady Krajowej Federacji Stowarzyszeń Naukowo-Technicznych.

Komisja Kwalifikacyjna SGP

Komisja Kwalifikacyjna powołana została przez Zarząd główny SGP na posiedzeniu w dniu 8 grudnia 1973 r. Podstawowym zadaniem jakie postawiono przed Komisją było wydawanie decyzji w sprawach przyznawania członkom Stowarzyszenia tytułu rzeczoznawcy SGP. Komisja zaczęła działać wyprzedzająco w stosunku do oficjalnego utworzenia Zespołu Rzeczoznawców, ale przecież zadaniem jej w tym czasie było przygotowanie odpowiednich zasad i trybu przygotowania kadr specjalistów z momentem rozpoczęcia pracy Zespołu.

Przewodniczącym Komisji został kol. Henryk Leśniok, który pełni tę społeczną funkcję do dnia opracowania niniejszej historii, to jest przez 21 lat!

Pozostali, pierwsi członkowie tej Komisji to kol. Wiktor Grygorenko, Wiesław Januszko, Czesław Kamela, Mieczysław Małek, Janusz Niezgodą, Paweł Niemczyk, Ludmiła Pieskow.

Do chwili obecnej działają jeszcze w komisji kol. Grygorenko, Niezgodą i Pieskow - a więc także przez 21 lat! A ponadto pracowali, bądź pracują aktualnie, następujący kol.: Janina Deryło-Stepniak, Maria Andraszek-Januszko, Alicja Wróbel i Karol Szeliga.

Komisja działa w oparciu o Regulamin Komisji Kwalifikacyjnej oraz Regulaminu Rzeczoznawcy SGP. Obydwa te dokumenty zostały wprowadzone w życie uchwałami Zarządu Głównego.

Istotnym dla Komisji dokumentem, szczególnie w początkach jej działania, było Zarządzenie Nr 11 Przewodniczącego Komitetu Nauki i Techniki z dnia 29 stycznia 1970 r., ustalające wykaz specjalności rzeczoznawstwa, w którym to wykazie, w części II.3 - wymieniono 17 specjalności z zakresu geodezji i kartografii. Były one później częściowo modyfikowane, a obecnie w SGP istnieje ich 21 (o czym dalej).

Pierwsze zebranie Komisji miało miejsce w dniu 31 stycznia 1974 r. Przewodniczył kol. Henryk Leśniok, a obecni byli wszyscy członkowie Komisji. Na tym posiedzeniu rozpatrywano pierwsze 17 wniosków członków Stowarzyszenia o nadanie tytułu rzeczoznawcy. Pierwszym, któremu tytuł nadano był kol. Jerzy Szymański z Warszawy, a przyznana specjalność to instrumentoznawstwo geodezyjne.

Tak zaczęła się mroźca praca tej Komisji, która trwa do dnia dzisiejszego, a jej wyniki ilustruje zamieszczona tabela, ułożona okresami od Zjazdu do Zjazdu Stowarzyszenia.

Lata	Liczba zebrań	Rozpatrzono wniosków	Załatwiono	
			pozytywnie	negatywnie
1974-76	16	89	88	1
1977-79	15	103	97	6
1980-82	18	162	156	6
1983-85	11	79	72	7
1986-88	17	94	89	5
1989-91	13	188	177	11
1992-93	2	20	16	4
Razem:	92	735	695	40

Jak widać z powyższej tabeli, Komisja załatwiła pozytywnie 695 wniosków. Biorąc pod uwagę, iż kilku osobom przyznano dodatkowo drugą lub trzecią specjalność oraz że zmarło około 5% rzeczoznawców - na koniec roku 1993, było w Stowarzyszeniu około 650 rzeczoznawców, co oznacza, że tytuł ten posiada prawie 8% członków Stowarzyszenia. Aktywnie działało i działa w Zespole zaledwie około 200 osób.

Obok wniosków pozytywnie załatwionych, zdarzały się także, choć nieliczne wnioski, które Komisja oceniała negatywnie. Zasadniczym powodem takiego niekorzystnego obrotu sprawy dla kandydatów na rzeczoznawców były np. brak wymaganej liczby lat praktyki zawodowej, niekompletne dokumenty, zbyt krótki okres przynależności do SGP, nieprzekonywujący opis dorobku zawodowego, czy żądanie przyznania więcej niż dwóch specjalności. Od roku 1991, zgodnie z decyzją Zarządu Głównego, można uzyskać trzecią specjalność, jeśli jest nią szacowanie nieruchomości (gruntów).

Poza pracochłonnym rozpatrywaniem setek wniosków, Komisja zajmowała się także innymi problemami związanymi z jej działalnością, a mianowicie:

- 1) w grudniu 1979 roku opracowano zasady przyznawania tytułu rzeczoznawcy w zakresie "eksportu geodezyjnej myśli technicznej"; zgłosiło się kilkudziesięciu kandydatów, którym po rozpatrzeniu wniosków, przyznano tę specjalność - jednak do udziału tych rzeczoznawców w poważniejszych pracach eksportowych, poprzez Zespół, nie doszło,
- 2) w listopadzie 1987 roku Komisja podjęła prace nad zaktualizowaniem wykazu specjalności i dostosowaniem go do istniejących wówczas potrzeb; w toku tych prac, współdziałano ściśle z Radą Naukowo-Techniczną Zespołu, a projekt tych zmian opracowali kol. Wacław Kłopociński i Stanisław Różanka. Opracowanie to, po wielu dyskusjach, Komisja zaakceptowała, a Zarząd Główny przekazał do NOT, która była koordynatorem tych zmian prowadzonych we wszystkich Stowarzyszeniach,
- 3) w lutym 1991 r. wystąpiono z wnioskiem o ustanowienie nowej specjalności dla rzeczoznawców Stowarzyszenia, a mianowicie - "szacowanie nieruchomości (gruntów)"; potrzeba ta wynikała z coraz większego zapotrzebowania rynku na tego typu prace. Propozycję tę zaakceptowało Prezydium Zarządu Głównego w dniu 13 lutego 1991 r.

Obecnie można zatem uzyskać w Stowarzyszeniu Geodetów Polskich następujące specjalności w zakresie rzeczoznawstwa:

1. Geodezyjne pomiary podstawowe.
2. Geodezyjne pomiary szczegółowe.
3. Prace geodezyjne dla celów prawnych i gospodarki przestrzennej.
4. Fotogrametria lotnicza.
5. Fotogrametria naziemna.
6. Fotointerpretacja i teledetekcja.
7. Geodezyjne pomiary inżynierskie i obsługa inwestycji.
8. Specjalne zastosowania geodezji.
9. Informatyka i systemy informacyjne w geodezji i kartografii.
10. Geodezyjne urządzenia terenów rolnych i leśnych.
11. Geodezja górnicza.
12. Kartografia.
13. Reprodukacja kartograficzna.
14. Instrumentoznawstwo geodezyjne.
15. Organizacja, zarządzanie i ekonomika geodezji i kartografii.
17. Normalizacja.
18. Ochrona przedsiębiorstw.
19. Ochrona zasobów geodezyjno-kartograficznych.
20. Wynalazczość i racjonalizacja.
21. Szacowanie nieruchomości (gruntów).

Na przykładzie wyżej wymienionego wykazu specjalności, można wysnuć wnioski, że na pewno przydałaby się następująca aktualizacja, a ponadto powinno nastąpić skoordynowanie rodzajów specjalności w zakresie: rzeczoznawstwa w SGP, specjalizacji inżynierów i techników oraz uprawnień zawodowych w geodezji i kartografii.

Główna Komisja Zarządzania, Organizacji i Techniki

Opracowanie zostało wykonane na podstawie materiałów zawartych w sprawozdaniach Zarządu Głównego SGP.

Należy zwrócić uwagę, że w okresie od 1968 r. do 1974 r. działały dwie oddzielne komisje:

- Główna Komisja Organizacji i Ekonomiki,
- Główna Komisja Techniki.

W roku 1974 nastąpiło na podstawie decyzji Zarządu Głównego SGP połączenie obu komisji i utworzona nowa Komisja pn. Główna Komisja Zarządzania, Organizacji i Techniki i Współpracy z SNT.

W związku z tym materiał obejmuje prace obu komisji przed połączeniem oraz prace Komisji po połączeniu.

Lata 1968-1970

Główna Komisja Organizacji i Ekonomiki

W czasie od 13 stycznia 1968 r. do dnia 22 XI 1968 r. tj. do pierwszego zebrania Komisji, członkowie jej w osobach Kolegów: Edwarda Mechy i Bronisława Bucewicza, będąc członkami Komitetu Organizacyjnego III Krajowej Narady na temat: "Ekonomika w geodezji", brali czynny udział w pracach tegoż Komitetu. W tym też czasie kol. Roman Rodkiewicz brał udział z ramienia Komisji w pracach Komitetu Organizacyjnego Krajowej Narady na temat informacji techniczno-ekonomicznej w geodezji pn. "Spotkanie użytkowników i wydawców literatury geodezyjnej", organizowanej przez Główną Komisję Informacji Techniczno-Ekonomicznej i Bibliotek.

Wiosną 1968 r. kol. B. Bucewicz złożył rezygnację z funkcji przewodniczącego Komisji. W dniu 8 X 1969 r. nastąpiło przekazanie dalszego prowadzenia prac Komisji nowemu przewodniczącemu - kol. Romanowi Rodkiewiczowi. Na skutek braku przez dłuższy okres urzędującego przewodniczącego działalność Komisji uległa poważnemu zahamowaniu.

Z uwagi na brak w dotychczasowym składzie Komisji przedstawicieli reprezentujących środowiska Ministerstwa Rolnictwa i Głównego Urzędu Geodezji i Kartografii, pozyskano dla współpracy z Gł. Komisją dwóch nowych członków: Kol. Marię Matraś z Min. Rolnictwa oraz Kol. Mieczysława Małką z WOPM - interesujących się zagadnieniami organizacji i ekonomiki w geodezji.

W przedyskutowanym na zebraniu Komisji planie pracy na najbliższą przyszłość uwypuklono konieczność dalszego kontynuowania narad krajowych na tematy ekonomiczne, z uwagi na celowość dokonywania okresowej wymiany doświadczeń w tej dziedzinie pomiędzy wszystkimi jednostkami organizacyjnymi w geodezji.

Dokonano w Komisji podsumowania wyników dotychczasowych trzech narad na temat: "Ekonomika w geodezji" i przekazano odpowiednie materiały Prezydium Zarządu Głównego SGP do wykorzystania we współpracy Stowarzyszenia z resortami.

Główna Komisja Techniki

Zebrania: w roku 1968-6, w roku 1969-9, razem 15, w tym 2 w Poznaniu z udziałem przewodniczących oddziałowych komisji techniki i 4 rozszerzone o przedstawicieli OKT z Krakowa, Poznania i Wrocławia.

1) Konferencje naukowo-techniczne

XXXVI KNT "Instrukcje geodezyjne w aspekcie postępu technicznego" - opracowanie konceptu i założeń organizacyjnych, współpraca z Oddziałową Komisją Techniki w Krakowie. Ocena użyteczności konferencji jest zdaniem GKT wysoka.

Sprawa organizacji konferencji naukowo-technicznych, w świetle ograniczeń finansowych była przedmiotem 2-ch zebrań GKT. W rezultacie, powodując się wpływem konferencji SGP na rozwój geodezji, przedstawiono propozycję prowadzenia dalszych konferencji przy niezbędnym

ograniczeniu kosztów. Po uzyskaniu zgody Prezydium - GKT przystąpiła do prac organizacyjnych następnych konferencji, zamykając ich koszt sumą 20-30 tys. zł:

- a) XXXIX KNT "Współczesna technika obliczeniowa w przedsiębiorstwie geodezyjnym" we Wrocławiu. Opracowano wstępny projekt preliminarza (wprowadzono ograniczenia).
 - b) XLII KNT "Nowoczesne metody składowania materiałów geodezyjnych" w Katowicach. Opracowano konspekt konferencji oraz wstępny projekt preliminarza.
- 2) Opracowano koncepcję "Dni Geodezji i Kartografii" na Międzynarodowych Targach Poznańskich. "Dni" zorganizował Oddział Poznański. Dokonano analizy "Dni" na 38 MTP. Opracowano założenia organizacyjne "Dni" na 39 MTP, które były przedyskutowane z przedstawicielem O/Poznańskiego na jednym z zebrań GKT.
- 3) Sesja "Aktualne problemy geodezji" - opracowano założenia organizacyjne. Sesja organizowana będzie co dwa lata, na zmianę ze Zjazdem Delegatów; pierwsza Sesja - w październiku 1971 r. Współpraca z KNiT, CIINTE i IGIK.

W warunkach rewolucji technicznej poszczególne problemy powracają cyklicznie zbyt rzadko na konferencje naukowo-techniczne. Sesję poprzedzi wydawnictwo informacyjne z realnymi informacjami o najnowszym stanie techniki oraz zbiór kart informacyjnych. Problematyka obejmuje całą geodezję i kartografię; umieszczenie jej w planie uzgadnia się z planem konferencji i działaniem Sekcji i Głównych Komisji.

Założenia zostały zaakceptowane przez Prezydium Zarządu Głównego Stowarzyszenia Geodetów Polskich.

- 4) "Klub Użytkowników Elektronicznej Techniki Obliczeniowej w Geodezji". Przeprowadzono dyskusję nad złożonymi przez wnioskodawców założeniami regulaminowymi. Proponuje się, by Klub był nową formą organizacyjną SGP, grupującą członków - przedsiębiorstwa i instytucje stosujące ETO. Klub współpracowałby z Polskim Komitetem Przetwarzania Informacji przy NOT jako jego członek.
- 5) Normalizacja - przedstawiciel Głównej Komisji Techniki brał udział w pracach normalizacyjnych Instytutu Geodezji i Kartografii.
- 6) Opracowano uwagi do projektu planu działalności naukowo-badawczej IGIK. Podkreślono niedostateczne rozbudowanie zadań geodezji inżynierskiej, co wynika ze stanu bazy materialnej IGIK.
- 7) Komisja, za pośrednictwem Prezydium, zwróciła uwagę GUGiK na konieczność interwencji wobec zakłóceń w produkcji sprzętu geodezyjnego pomocniczego, powstałych z zaniechania tej produkcji w PZ bez zabezpieczenia warunków w nowym pionie. Zwrócono też uwagę na zaniechanie od lat produkcji nanośników prostokątnych oraz minimalne dostawy teodolitów przy jednoczesnym ograniczeniu importu.
- 8) Opracowano na zlecenie Prezydium Zarządu Głównego SGP wytyczne organizacyjne dla realizacji Uchwał II Plenum KC PZPR. Wytyczne te zostały rozesłane w teren.
- 9) Skoordinowano plany pracy Oddziałowych Komisji Techniki dla położenia nacisku na ich rolę przy rozwoju techniki na ich terenie. Rozdzielono niektóre zadania GKT między Komisje Oddziałów. Dokonano corocznej analizy planów pracy i analizy sprawozdań, z udziałem Przewodniczących Oddziałowych Komisji Techniki. Stwierdzamy małe skutki oddziaływania GKT i nikłą działalność poza ośrodkami wojewódzkimi.

Lata 1970-1972

Główna Komisja Organizacji i Ekonomiki

Komisja odbyła 10 posiedzeń. Zakres pracy Komisji w okresie sprawozdawczym obejmował tematykę zamieszczoną w planie realizacji Uchwał XXIII Zjazdu, a mianowicie:

Pkt 2.4. Uchwały: "Przyspieszenie realizacji wielokrotnie składanych wniosków zmierzających do ujednoczenia katalogów norm i cenników na roboty geodezyjne..."

Sprawa powyższa jest w toku uzgadniania między resortami. Uzyskano zapewnienie, że gdyby nie osiągnięto porozumienia - Główny Urząd wnieśnie projekt do ustalenia cen przez Ministerstwo Finansów.

Sprawę projektowanej narady na temat jednolitego cennika postanowiono odłożyć.

Pkt 3.4. uchwały: "Likwidacja taryfy opłat... na bazie ogólnie obowiązujących cenników i katalogów norm..."

Zagadnienie ma związek z zadaniem 2.4. tzn. z jednolitym cennikiem. Realizacja uchwały może mieć miejsce po opracowaniu cenników. Aktualnie GUGiK zasięga opinii na temat dotychczasowych doświadczeń w stosowaniu taryfy opłat, celem złożenia projektu w Komitecie Pracy i Płac.

Pkt 3.1. Uchwały: "Ujednolicenie struktury organizacyjnej i uprawnień... obsługi geodezyjnej miast niewydziałonych..."

W wyjaśnieniu GUGiK z listopada 1970 r. podano, że władze państwowe stanowczo sprzeciwiają się rewizji dekretu z roku 1956, wobec czego w Komisji nie podjęto dalszego działania w tej sprawie.

Problem struktury organizacyjnej w geodezji był także przedmiotem prac Zarządu Głównego SGP, w wyniku czego został złożony odnośny wniosek na VI Kongres TP, a następnie przesłany do v-ce Premiera M. Jagielskiego.

Pkt 3.3. Uchwały: "Zdefiniowanie statutu prawnego służby geodezyjnej w szczególności miejskiej..."

Wobec przewidywanych zmian organizacyjnych, dalsze prace nad wykonaniem Uchwały wstrzymano.

Pkt 3.5. Uchwały: "Uregulowanie systemu wewnętrznego rozliczania należności... obecnie przez tzw. książkę zamówień..."

Uzyskano informację z Ministerstwa Rolnictwa o prowadzonych pracach nad tym zagadnieniem.

Pkt 3.6. Uchwały: "Utworzenie odpowiedniego systemu bodźców... regulacji bodźców"

Komisja opracowała trzy projekty na temat zadań odcinkowych w systemie bodźców ekonomicznych, dotyczących:

- wydajności,
- zadań rzeczowych,
- postępu technicznego.

Poza pracami planowanymi, Komisja przygotowała i przesłała do Prezydium Zarządu Głównego projekt zasad i form współdziałania między Komisjami SGP.

Główna Komisja Techniki

W okresie 1970-71 Gł. Komisja odbyła 14 posiedzeń, w tym dwa wyjazdowe - wspólnie z przedstawicielami Oddziałowych Komisji Techniki - w Poznaniu.

1) Dni Geodezji i Kartografii na MTP. "Dni" weszły już na stałe do kalendarza imprez stowarzyszeniowych i są organizowane przez Oddział SGP w Poznaniu. Ubiegłoroczna impreza miała bardzo szeroką tematykę, wygłoszono 18 referatów, w tym 4 zagraniczne oraz odbyły się pokazy nowoczesnych instrumentów geodezyjnych. W ramach "Dni" została zorganizowana "Giełda pomysłów racjonalizatorskich".

2) Narada na temat "Poszukujemy wytwórców sprzętu geodezyjnego". Prowadzono prace przygotowawcze do narady, opracowano założenia tematyczne oraz zgromadzono ekspozycje wystawowe. Termin narady - jesień 1972 r.

Dodatkowym efektem działania Gł. Komisji Techniki nad poszukiwaniem producentów drobnego sprzętu geodezyjnego było zwrócenie uwagi na zakłócenia, które zostaną spowodowane zamierzonym przeniesieniem produkcji ruletek i taśm z PZO do woj. rzeszowskiego. W rezultacie zdecydowanych wypowiedzi na konferencji w GUGiK (m.in. przedstawicieli Gł. Komisji Techniki), PZO wycofało się z zamierzonego przeniesienia. Mimo tego sukcesu produkcja tzw. drobnego sprzętu jest dalej niepokojąco mała, co znalazło swój wyraz w postulatach zgłoszonych na VI Kongresie Techników Polskich.

Gł. Komisja Techniki, w porozumieniu z Zarządem Oddziału SGP w Poznaniu postanowiła wyprofilować stałe imprezy jakimi są "Dni Geodezji na MTP", "Giełda pomysłów" oraz "Poszukiwanie wytwórców...", wg następującej zasady:

- a) co roku odbywać się będą w czasie trwania MTP zebrania GKT, poszerzone o przewodniczących oddziałowych KT i co roku lub co dwa lata Oddział SGP w Poznaniu będzie organizował "Dni Geodezji" przy udziale wystawców zagranicznych;

- b) co drugi rok lub rzadziej odbywać się będą w Poznaniu po Krajowych Targach Jesiennych imprezy pt. "Giełda pomysłów racjonalizatorskich", połączona z naradą na temat "Poszukiwanie wytwórców sprzętu geodezyjnego". Na zakończenie tej imprezy zostaną wręczone nagrody Stowarzyszenia za najlepsze pomysły racjonalizatorskie.
- 3) Sesja naukowo-techniczna na temat "Aktualne zagadnienia geodezji" została zorganizowana w Nowym Sączu w dniach 25-27 X 1971 r. Zgromadziła ona ponad 300 uczestników, w tym także gości zagranicznych i była przeglądem najnowszych osiągnięć w geodezji.
- GKT na posiedzeniu w grudniu 1971 r. postanowiła wystąpić do Prezydium Zarządu Głównego SGP z wnioskiem, aby Sesje te odbywały się co dwa lata na przemian ze Zjazdem Delegatów i aby miejscem następnej Sesji był znów Nowy Sącz. Impreza ta będzie połączona z wystawą - przeglądem prac instytucji naukowo-badawczych oraz jednostek produkcyjnych.
- Na tle imprez 1-3 Gł. Komisja Techniki postanowiła w dalszym działaniu nie dopuszczać na organizowane imprezy takich referatów, które uczestnik mógłby słyszeć po raz drugi lub trzeci, oraz prosi inne ogniwa SGP by przestrzegały tę zasadę i by na konferencje trafiały tylko oryginalne opracowania.
- 4) W stadium organizacji znajduje się konferencja naukowo-techniczna na temat: "Współczesne metody składowania materiałów geodezyjnych". Miejscem konferencji będą Katowice, tam też powołany został komitet organizacyjny. Ze względu na bardzo trudne i ambitne ujęcie tematu - organizacja konferencji przeciąga się.
- 5) Przedstawiciel Głównej Komisji Techniki bierze udział w pracach Komisji Normalizacyjnej w IGiK. Komisja ogranicza swoją opinię o normach przedmiotowych do wyrażenia stanowiska, że normowaniu mogą podlegać jedynie najważniejsze parametry, ważne z punktu widzenia użytkownika. Norma przedmiotowa nie może zawierać rysunków warsztatowych, gdyż staje się czynnikiem hamującym postęp.
- 6) W ramach Głównej Komisji Techniki rozpoczął pracę "Klub Użytkowników ETO w Geodezji", który - po zatwierdzeniu regulaminu przez Zarząd Główny SGP - rozpoczął działalność samodzielną.

Lata 1972-1974

Główna Komisja Ekonomiki Prac Geodezyjnych

Podstawą działania Komisji były wytyczne Prezydium Zarządu Głównego z lipca 1972 r. oraz opracowany z uwzględnieniem tych wytycznych plan pracy Komisji.

Zgodnie z zaproponowanymi metodami pracy Komisji, w drugiej połowie 1972 r. zorganizowano 5 posiedzeń z udziałem dyrektorów określonych biur Głównego Urzędu Geodezji i Kartografii. Członkowie Komisji mieli możliwość wysłuchania obszernych informacji przedstawicieli GUGiK na tematy: integracji służb geodezyjnych i kartograficznych GUGiK i MGK, projektów regulacji płac pracownikom geodezji i kartografii, polityki cen i normowania pracy. Członkowie Komisji mieli też okazję do przekazania przedstawicielom GUGiK swoich uwag, związanych z ww. problemami. Deklaracja, złożona przez Komisję dalszego współdziałania z Głównym Urzędem w sensie opiniowania zamierzanych zmian i usprawnień nie została w roku 1973 podtrzymana ze strony GUGiK, z wyjątkiem problemów płacowych.

W roku 1973 zagadnienia regulacji płac w geodezji i kartografii były przedmiotem dwóch posiedzeń Komisji, na których zapoznano się szczegółowo z kolejną redakcją projektu uchwały Rady Ministrów i projektem zarządzenia wykonawczego. Członkowie Komisji zgłosili szereg istotnych uwag, które zostały wprowadzone do projektów wymienionych aktów normatywnych.

W roku 1972 Główna Komisja Ekonomiki zainicjował, za akceptacją Prezydium Zarządu Głównego i przy udziale Przedstawiciela ZG SGP spotkanie geodetów resortowych i Głównej Komisji. Tematem spotkania było przedyskutowanie propozycji zintegrowania działalności resortowych służb geodezyjnych i GUGiK w oparciu o Porozumienie branżowe i odpowiednią Uchwałę Rady Ministrów. Inicjatywa Komisji nie znalazła jednak dalszego rozwiązania.

W okresie sprawozdawczym Komisja nawiązała ścisłą współpracę z Gł. Komisją Techniki SGP. Komisja Ekonomiki wzięła czynny udział w organizowaniu narady szkoleniowej "Technika planowania operatywnego", która miała miejsce we wrześniu 1973 r. w Warszawie. Drugim tematem podjętym przez Komisję w porozumieniu z Komisją Techniki było zagadnienie bazy

remontowej sprzętu geodezyjnego. Przeprowadzono kilka dyskusji z przedstawicielami GUGiK i Kół Zakładowych SGP przy PPF i PPG. Uwagi członków Komisji i inicjatywa Komisji przyczyniły się do skonkretyzowania dalszego działania Głównego Urzędu w zakresie uporządkowania bazy remontowej geodezyjnych narzędzi pomiarowych i aparatury fotogrametrycznej. Temat ten będzie kontynuowany w roku 1974.

Na polecenie Prezydium ZG SGP Komisja przygotowała szereg materiałów związanych z organizacją Zespołu Rzeczoznawców przy Zarządzie Główny SGP. Między innymi Komisja przygotowała propozycje, dotyczące tematyki prac, które powinny być objęte działalnością Zespołu Rzeczoznawców. Ponadto opiniowano: projekt regulaminu Oddziałowej Komisji ds. poleceń na roboty geodezyjne, projekt planu szczegółowego prac naukowo-badawczych Instytutu Geodezji i Kartografii na rok 1973, przygotowano program szkolenia w zakresie instrumentoznawstwa geodezyjnego.

Główna Komisja Techniki

W okresie sprawozdawczym Gł. Komisja odbyła 18 posiedzeń roboczych. Komisja zapraszała doradźnie do współpracy przedstawicieli Oddziału w Krakowie i Katowicach.

- Ogółem w imprezach GKT wzięło udział ponad 1000 uczestników. Były to imprezy:
- 1 i 2 - doroczne, w 1972 r. i 1973 r. zebrania w Poznaniu Gł. Komisji Techniki z udziałem przewodniczących oddziałowych komisji techniki,
 - 3 i 4 - Dni Geodezji na 41 i 42 MTP (przy organizacyjnej pracy Oddziału Poznańskiego) z udziałem referentów firm zagranicznych, wystawiających na Targach.
 - Organizowano corocznie "Dni" stwarzając możliwość pozyskania najlepszych specjalistów - wytwórców zagranicznych, poznania ich produkcji i ew. wykorzystania.
 5. Sesja naukowa "Aktualne zagadnienia geodezji" w Nowym Sączu w dniach 4-5 V 1973 r., przy poważnej pomocy organizacyjnej Koła Terenowego w Nowym Sączu oraz Oddziału Krakowskiego SGP, a w szczególności kolegów z AGH. Ilość uczestników 450 osób, z udziałem gości zagranicznych i dwóch wystawców (Zeiss-Opton w H.Wild).
 - Sesja pracowała w 3 Komisjach: Fotogrametrii, Informatyki Geodezyjnej i Planowania Przeszennego. Sesja 1973 ugruntowała opinię o wartości naukowo-technicznej tej imprezy.
 6. Konferencja naukowo-techniczna "Nowoczesne metody składowania materiałów geodezyjnych" w Katowicach w dniach 12-13 XII 72 r. przy pomocy Oddziału Katowickiego, z udziałem około 200 osób, przeważnie z powiatowych składnic geodezyjnych. Mankamentem Konferencji był brak możliwości pokazu wyposażenia nowoczesnych składnic, wobec braku tego wyposażenia w instytucjach krajowych. Uwaga ta dotyczy mebli, szaf, mikrofilmowania, a nawet w pewnym stopniu powielania.
 7. Narada Szkoleniowa: "Techniki planowania operatywnego w wykonawstwie geodezyjnym" w Warszawie (29 IX 1973 r.) przy udziale Gł. Komisji Ekonomiki Prac Geodezyjnych. Ilość uczestników ok. 50 osób - pracowników przedsiębiorstw, uczelni i instytutów. I ta narada ujawniała braki w orgatechnice w geodezji.
 8. Sympozjum Naukowe "Problemy współczesnej metrologii geodezyjnej" w Warszawie (4 XIII 1972 r.) z udziałem ok. 60 osób.
 9. Współpracowano z Sekcją Geodezji Miejskiej i Oddziałem w Łodzi przy organizacji KNT nt. "Rola geodezji w gospodarce urządzeniami podziemnymi w mieście", która odbędzie się w Łodzi w maju 1974 r.
 10. Przygotowano naradę "Sprzęt geodezyjny - uwagi, postulaty" (Ursus w dniu 18 III 1974 r.) przy współpracy Kół Zakładowych WPGGK i WPG. Narada dotyczy sprzętu drobnego, jego zalet i wad, braków w zaopatrzeniu, potrzeby uruchomienia produkcji w pionie GUGiK.
 11. Opracowano tezy dyskusyjne na Zjazd Delegatów w Łodzi (1972r.) i w Warszawie (1974 r.).
 12. Opracowano sprawozdanie krajowe do Komisji V FIG (Kol. P. Niemczyk).
 13. Opiniowano projekt instrukcji GUGiK o niwelacji technicznej i mapie zasadniczej 1:1000 i 1:2000, zwracając uwagę na potrzebę poszerzenia na skalę 1:500 oraz wykorzystania uwag XXXVI KNT o "Instrukcjach geodezyjnych w aspekcie postępu technicznego".
 14. Uwagi ogólne:

- a) nie udało się zorganizować Giełdy Pomysłów Wynalazczych, którą planujemy w Poznaniu lub w Łodzi; należy zwrócić szczególną uwagę w pracy Komisji na sprawę wynalazczości;
- b) charakterystyczny jest brak możliwości pokazów na imprezach GKT, wynikający z ubóstwa wyposażenia nawet dużych przedsiębiorstw.

Wynika stąd postulat tworzenia przedsiębiorstw czy biur wyposażonych modelowo, które byłyby rozsądnikiem postępu;

- c) podobnie jak nie ma wyizolowanego działania techniki od spraw ekonomiki czy organizacji, stwierdzono jeszcze raz potrzebę współpracy poszczególnych sekcji i komisji przy zasadzie zostawienia Komisji Techniki spraw czystej techniki (narzędzia, metody pracy), a problemy geodezji powinny być zostawione sekcjom.

Lata 1974-1977

Główna Komisja Zarządzania, Organizacji, Techniki i Współpracy z SNT

Okres sprawozdawczy jest pierwszym okresem działania Komisji Zarządzania, Organizacji, Techniki i Współpracy z SNT. Komisja ta powstała z połączenia dwóch odrębnych poprzednio Komisji: Głównej Komisji Techniki oraz Głównej Komisji Ekonomiki i Organizacji. Członkowie tych Komisji weszli do składu nowej Komisji.

Fakt zgrupowania w jednej Komisji bardzo obszernej tematyki wymagał znalezienia takich form pracy, aby możliwie w pełni dostosować te formy a także tematy pracy, do bardzo zróżnicowanych zainteresowań członków Komisji. Okres minionych trzech lat był okresem, w którym usiłowano znaleźć najwłaściwsze formy pracy oraz dokonywać wyboru tematów leżących na styku działalności społecznej z działalnością administracji geodezyjnej i zarządzania produkcją. Nie udało się jednak w pełni osiągnąć zamierzonego celu. Wielu członków Komisji nie przejawiało niezbędnej inicjatywy, z drugiej strony dość opornie geodezyjne jednostki organizacyjne podejmowały współpracę z Główną Komisją w zakresie wykorzystania forum stowarzyszeniowego jako czynnika opiniotwórczego, konsultacji, przekazu określonych decyzji władz geodezyjnych ogółowi członków SGP oraz wykorzystania deklarowanej przez Komisję współpracy w organizowaniu różnego typu i zasięgu konferencji naukowo-technicznych.

W okresie lat 1974/86 wykształtowały się dwie formy działania Głównej Komisji:

- 1) praca członków Komisji w ramach samej Komisji, tj. podczas okresowych posiedzeń Głównej Komisji,
 - 2) praca poszczególnych członków naszej Komisji w innych organach Stowarzyszenia, przede wszystkim w Sesjach SGP, a także zakładowych kołach SGP.
- Z tematów zrealizowanych w okresie sprawozdawczym w ramach prac Komisji należy wymienić:
- rozpatrzenie wniosków i postulatów z XXV Zjazdu Delegatów i zaproponowanie sposobu ich realizacji;
 - przedyskutowanie i opracowanie uwag i propozycji do projektu reformy płac w geodezji i kartografii, w szczególności do projektów zarządzenia Ministra Gospodarki Terenowej i Ochrony Środowiska (1974 rok), a następnie do projektu Układu Zbiorowego Pracy (1975-1976 r.);
 - omówienie zasad stosowanej w geodezji i kartografii polityki cen, budowy cen i cenników i przekazanie opinii Komisji w tym zakresie;
 - zaopiniowanie prognozy rozwoju geodezji i kartografii, obejmującej okres do 1990 roku;
 - współudział w powołaniu do życia Zespołu Rzeczoznawców SGP;
 - popieranie inicjatywy oddziałów bądź kół zakładowych SGP w zakresie organizowania imprez o charakterze wypoczynkowo-towarzyskim, szkoleniowym i sportowym (turnieje piłki nożnej, siatki ręcznej, brydża towarzyskiego, rajdy wszelkiego rodzaju, wycieczki);
 - opracowanie wniosków w zakresie szukania i zagospodarowywania rezerw produkcyjnych w geodezji i kartografii;
 - współudział w organizowaniu Dni geodezji i Kartografii podczas dorocznych targów w Poznaniu;
 - zorganizowanie w Ursusie narady (1974 r.) nt. "Sprzęt geodezyjny - uwagi, postulaty";
 - współudział w organizowaniu współzawodnictwa w zakresie jakości robót geodezyjnych;
 - współudział w organizacji sesji naukowo-technicznych w Nowym Sączu;

- zorganizowanie w roku 1975 Sympozjum na zlecenie firmy ARISTO (Warszawa, Muzeum Techniki, 200 uczestników);
- zorganizowanie w roku 1976 Sympozjum na zlecenie firm Wild-Heerburgg i Contraves-Zurich (Warszawa-NOT, 350 uczestników).

Pod koniec roku 1976 ustalona została tematyka pracy Komisji, powiązania z zasadniczymi kierunkami działania administracji geodezyjnej. Tematyka ta zostanie poszerzona o wnioski i postulaty przyjęte na XXVI Zjeździe Delegatów SGP w maju 1977.

Lata 1977-1980

Okres ten był drugim okresem działania Komisji po połączeniu Głównej Komisji Techniki z Główną Komisją Ekonomiki i Organizacji. W pierwszym okresie lat 1974-77 usiłowano znaleźć najwłaściwsze formy pracy oraz dokonać wyboru tematów leżących na styku działalności społecznej z działalnością administracji geodezyjnej i zarządzania produkcją. W drugim okresie lat 1977-1980 nastąpiła konsolidacja prac Komisji. Opracowano program działania Komisji na całą kadencję, roczne plany pracy oraz ustalono wewnętrzny podział pracy Komisji na zespoły problemowe.

W okresie lat 1977-1980 działalność Komisji uformowała się w trzy podstawowe nurty:

1. Praca członków Komisji w ramach okresowych posiedzeń Komisji. W trakcie zebrań kształtowały się poglądy dotyczące programu i planu pracy, koncepcje dotyczące organizowanych przez Komisję Seminariów i Konferencji N-T. Jako jedną z ważnych form działalności Komisja uznała potrzebę reaktywowania seminariów dla naczelných inżynierów. Seminaria te były w poprzednich latach organizowane dobrze i oceniane jako forum dyskusyjne i doskonalenia zawodowego wysokokwalifikowanej kadry inżynierów.
2. Działalność członków Komisji w zespołach problemowych, w których przygotowano organizacyjnie i merytorycznie seminaria i zebrania dyskusyjne.
3. Praca członków Komisji w Komitetach Organizacyjnych Konferencji Naukowo-Technicznych oraz Sądzie Konkursu Jakości Robót Geodezyjnych i Kartograficznych.

Do najważniejszych efektów działalności Głównej Komisji zaliczyć należy:

1. Zorganizowanie wspólnie z Komisją Techniki Oddziału Stoł.-Wojewódzkiego zebrania dyskusyjnego na temat: "Projekt przepisów technicznych dotyczących poziomej osnowy geodezyjnej i głównych kierunków jej modernizacji". Przygotowano referat wprowadzający. Zebranie odbyło się w dniu 13.12.1977 r. w Warszawie z udziałem około 40 osób.
2. Opracowanie "Programu działania SGP w zakresie rozwoju wynalazczości i racjonalizacji na lata 1978-1980". Program został przedyskutowany i przyjęty na posiedzeniu Prezydium Zarządu Głównego w Warszawie w dniu 30.05.1978 r. oraz zatwierdzony na Zebraniu Zarządu Głównego w Sanoku w dniu 19.06.1978 r. Program rozesłano do Zarządów Oddziałów do realizacji.
3. Zorganizowanie zebrania dyskusyjnego na temat "Modernizacja geodezyjnych osnow pionowych". Przygotowano referat wprowadzający. Zebranie odbyło się w dniu 23.06.1978 r. w Warszawie, z udziałem około 30 osób.
4. Opracowanie dla potrzeb Zarządu Głównego materiału na temat "Kierunków i rodzajów działalności innowacyjnej w geodezji i kartografii".
5. Organizowanie wspólnie z Zarządem Oddziału w Opolu Kursokonferencji nt. problemów organizacji, zarządzania i ekonomiki w geodezji i kartografii. kursokonferencja odbyła się w Opolu w dniach 19-20 listopada 1978 r. z udziałem około 200 osób. Przygotowano i ogłoszono 32 referaty.
6. Przygotowanie i przeprowadzenie seminarium poświęconego pracom wyróżnionym w Konkursie Jakości Robót Geodezyjnych i Kartograficznych za 1978 r. Przygotowano i ogłoszono 4 referaty. Seminarium połączone było z uroczystością wręczenia przez Wiceprezesa GUGiK mgr Fr. Ołdaka oraz Prezesa ZG SGP kol. dr inż. C. Liperta i przewodniczącego Sądu Konkursowego kol. mgr inż. B. Bucewicza nagród i dyplomów. Seminarium odbyło się w Warszawie w dniu 23 IV 1979 r. z udziałem ok. 150 osób. W czasie seminarium czynna była wystawa nagrodzonych prac.
7. Zorganizowanie seminarium nt. zasad zakładania i prowadzenia mapy zasadniczej. Przygotowano 2 referaty. Seminarium, którym powrócono do dobrej, starej tradycji seminariów dla

naczelnych inżynierów, odbyło się w Warszawie w dniu 1.10.1979 r. Uczestnicy zaskoczyli organizatorów swą liczebnością, przybyło około 350 osób.

Główna Komisja Zarządzania, Organizacji i Techniki jest w trakcie bardzo zaawansowanych prac nad przygotowaniem dalszych seminariów i konferencji. Do najważniejszych należy zaliczyć:

1. Organizację KNT nt. map topograficznych Polski edycji cywilnej, w Krakowie, w dniach 18-19 września 1980 r. Przewiduje się udział około 200 osób + goście z zagranicy. Konferencji towarzyszyć będzie wystawa.
2. Seminarium poświęcone wynikom Konkursu Jakości Robót Geodezyjnych i Kartograficznych za 1979 r. Prace Sądu Konkursowego zostały zakończone.
3. Seminarium dla naczelnych inżynierów nt. "Akord zryczałtowany w geodezji - ocena po 3 latach stosowania".

Oprócz wyżej wymienionych podstawowych działań Gł. Komisja poprzez swoich delegatów brała udział w pracach Komisji Normalizacji IGiK, w pracach Polskiego Komitetu N-T ds. Ergonomii i Ochrony Pracy, w pracach Komitetu N-T PTE-NOT ds. Ekonomiki, Zarządzania i Organizacji Pracy oraz w pracach Gł. Sądu Konkursu Jakości Robót Geodezyjnych i Kartograficznych.

Lata 1980-1983

W tym okresie sprawozdawczym Komisja pracowała w składzie 20 osób. Działalność Komisji utrzymywała się w trzech podstawowych nurtach:

1. Praca członków Komisji w czasie okresowych posiedzeń Komisji. W trakcie zebrań kształtowały się poglądy dotyczące programu i planu pracy, koncepcje organizowanych przez Komisję seminariów i konferencji naukowo-technicznych.
2. Działalność członków Komisji w zespołach problemowych, w których przygotowano merytorycznie i organizacyjnie seminaria i zebrania dyskusyjne.
3. Praca członków Komisji w Komitetach Organizacyjnych KNT, Sądzie Konkursu Jakości Robót Geodezyjnych i Kartograficznych oraz innych statutowych i doraźnie powoływanych zespołach, komisjach, komitetach SGP i NOT.

Do najważniejszych efektów działalności Głównej Komisji należy zaliczyć:

1. Seminarium poświęcone wyróżnionym pracom w Konkursie jakości Robót Geodezyjnych za 1979 r. Przygotowano i wygłoszono cztery referaty. Seminarium połączone było z uroczystością wręczenia przez Prezesa GUGiK dr inż. Czesława Przewoźnika w towarzystwie Przewodniczącego SGP dr inż. Cezarego Liperta i Przewodniczącego Głównego Sądu Konkursowego mgr inż. Bronisława Bucewicza nagród, wyróżnień i dyplomów laureatom Konkursu. W seminarium, które odbyło się w Warszawie w dniu 25 II 1980 r. wzięło udział około 100 osób.
2. Zorganizowanie w dniu 29 IV 1980 r. w Warszawie seminarium poświęconego omówieniu systemu płac zryczałtowanych, stosowanego od 1974 r. przy wykonywaniu większości prac geodezyjno-kartograficznych. Przygotowano trzy referaty. Odbyła się szeroka dyskusja w gronie około 100 osób obecnych na seminarium. Zestaw wniosków skierowano do Głównego Urzędu Geodezji i Kartografii.
3. Zorganizowano i przeprowadzono z udziałem ZO/W SGP w Krakowie, w dniach 11-13 IX 1980 r., Konferencję N-T nt. "Mapy topograficzne Polski edycji cywilnej". W trakcie obrad wygłoszono 23 referaty. Odbyła się bogata dyskusja, uchwalono szereg wniosków, które skierowane zostały do realizacji odpowiednim resortom. W konferencji wzięło udział około 150 osób, w tym 6 gości zagranicznych z Bułgarii, Czechosłowacji, NRD i Węgier. Integralną częścią konferencji była wystawa, na której ekspozowano stare mapy topograficzne oraz współczesne opracowania.
4. W dniu 19 III 1981 r. w Warszawie zorganizowano seminarium poświęcone pracom nagrodzonym w XVIII Konkursie Jakości Robót Geodezyjnych i Kartograficznych. Referat omawiający wyniki Konkursu za 1980 r. omówił Przewodniczący Głównego Sądu Konkursowego kol. B. Bucewicz, a następnie wygłoszono 4 referaty. Uroczystość wręczenia nagród przez Prezesa GUGiK prof. dr hab. inż. Zdzisława Adamczewskiego z udziałem członka Zarządu Głównego SGP dr inż. Kazimierza Czarneckiego zamknęło seminarium, w którym wzięło udział około 100 osób.

5. Przygotowanie i przeprowadzenie kolejnego seminarium dla naczelnych inżynierów nt. "Osnovy geodezyjne w świetle obowiązujących instrukcji technicznych". Wygłoszono trzy referaty naukowo-techniczne, które stały się podstawą do ożywionej dyskusji i wymiany poglądów dotyczących osnów. W seminarium, które odbyło się w dniu 30 XI 1981 r. w Warszawie, wzięło udział około 80 osób.
 6. Zorganizowano i przeprowadzono z udziałem ZO/W w Opolu w dniach 22-23 XI 1982 r. Konferencję N-T nt. "Geodezja w reformie gospodarczej". Wygłoszono 7 referatów, w tym referat przedstawiciela pełnomocnika Rządu ds. Reformy Gospodarczej. Przeprowadzono dyskusję panelową oraz plenarną. Wnioski konferencji zostały skierowane do Zarządu Głównego SGP do rozesłania zainteresowanym instytucjom. W konferencji wzięło udział około 180 osób, w tym goście z zagranicy: z Bułgarii, Czechosłowacji i Węgier.
- Oprócz omawianych podstawowych działań Główna Komisja poprzez swoich delegatów brała udział w pracach Komisji Normalizacji Instytutu Geodezji i Kartografii, pracach Delegatów Sądu Konkursowego Jakości Robót Geodezyjnych i Kartograficznych, pracach Komitetów N-T NOT: ds. Ekonomiki, Zarządzania i Organizacji Pracy i ds. Ergonomii i Ochrony Pracy.

Lata 1983-1986

W tym okresie Komisja działała na podstawie planu, wykonując ponadto zadania doraźne, powierzone jej przez Zarząd Główny SGP. Plan pracy Komisji był ukierunkowany na realizację uchwały XXVIII Zjazdu Delegatów w części należącej do kompetencji Komisji.

1. Planowane zadania tematyczne, wykonane przez Komisję. Problemy postępu technicznego w geodezji i kartografii w warunkach reformy gospodarczej.

Temat ten rozpatrzono na naradzie, która zgromadziła liczne grono uczestników. Dyskusja była poprzedzona wprowadzeniem dokonany przez Przewodniczącą Komisji. Tekst wprowadzenia wraz z koreferatami był udostępniony wcześniej na łamach Biuletynu Informacyjnego IGIK. Dyskusja była bardzo ożywiona, ciekawa, wszechstronna. Został sporządzony jej stenogram (staraniem IGIK), który był wykorzystywany. Wnioski z narady, nie ujęte w formę uchwały, są wykorzystywane w toku programowania technicznego rozwoju dziedziny geodezji i kartografii, zwłaszcza na lata 1986-1990. Przy przygotowaniu i rozpatrzeniu tematu Komisja współdziałała z sekcjami naukowymi SGP i z IGIK.

2. Realizacja modelu funkcjonowania służby geodezyjnej i gospodarki gruntami w terenowych organach administracji państwowej

Temat rozważono podczas licznie obsadzonej narady, do której wprowadzenie dał kol. B. Grzechnik. Dyskusja była bardzo ożywiona, miejscami polemiczna jednak rzeczowa, przepełniona troską o prawidłowość nowej organizacji, zwłaszcza na szczeblu województwa. Specjalnie zapewniono udział w naradzie kilku geodetów gminnych. Wyniki narady były przydatne dla korygowania i doskonalenia organizacji i zadań służby geodezyjnej i gospodarki gruntami. Narada sformułowała dwa konkretne wnioski, adresowane do władz państwowych. Wnioski przekazano przez Biuro Zarządu Głównego do Głównej Komisji ds. Realizacji Wniosków. Temat realizowano we współpracy z GUGiK oraz Sekcjami geodezji Urzędów Rolnych i Geodezji Miejskiej SGP.

3. Jakość opracowań geodezyjno-kartograficznych

Temat był rozpatrzony wszechstronnie na naradzie dwudniowej, zorganizowanej przez naszą Komisję wspólnie ze Zrzeszeniem Przedsiębiorstw Geodezyjno-Kartograficznych i OPGK w Opolu. Podstawą do bogatej i wartościowej dyskusji były referaty, naświetlające problem z różnych punktów widzenia i z pozycji różnych doświadczeń.

Na naradzie przedstawiono dojrzałą próbę teoretycznego i metodycznego ujęcia problemu jakości. Obszerne sprawozdanie merytoryczne z narady zostało opublikowane w Przeglądzie Geodezyjnym nr 8-9/1984. Wyniki narady zostały wykorzystane w toku opracowania drugiej redakcji wytycznych na temat oceny jakości opracowań geodezyjno-kartograficznych. Wytyczne takie są opracowane przez kol. Z. Domagałę (OPGK Opole) przy współpracy IGIK, na zlecenie GUGiK. Zostały one skierowane do ankietyzacji w intencji uwzględnienia propozycji zmian, zgłoszonych przez ankietowane jednostki organizacyjne.

4. Program krajowego wyposażenia geodezji i kartografii w środki produkcji

Stan technicznego wyposażenia naszego zawodu budzi rozległe społeczne zaniepokojenie, pogłębione jeszcze prognozą z tego stanu wyprowadzoną. Dlatego nasza Komisja przy udziale

Główniej Komisji Zawodu i innych zainteresowanych agend SGP poświęca temu problemowi szczególną uwagę. Nasze działania dają społeczne wsparcie pracom profesjonalnym prowadzonym w tej sprawie na zlecenie GUGiK przez IGiK, z odwołaniem się - poprzez Zespół Rzeczoznawców SGP do kompetentnych ekspertów w kraju. Diagnoza stanu istniejącego oraz założenia programu konsekwentnej poprawy sytuacji, oto tematy, które rozpatrzyła Komisja w poszerzonym składzie. Wnioski przedyskutowane na tym spotkaniu posłużyły do sformułowania projektu uchwały Zarządu Głównego SGP w dniu 15 marca 1985 r. Referat przygotowany i wygłoszony na plenum Zarządu Głównego w imieniu Komisji przez jej przewodniczącego dał tło i uzasadnienie tej uchwały.

Wyniki dyskusji na posiedzeniu Komisji oraz uchwała ZG SGP z dnia 15 III 1985 r. były wykorzystane przy opracowaniu przez IGiK syntezy ekspertyzy, zawierającej propozycje programowe w dziedzinie technicznego wyposażenia naszego zawodu w kraju. Ekspertyza ta jest obecnie wykorzystywana przez IGiK i przez niektóre przedsiębiorstwa w dziedzinie projektowania i wytwarzania specjalistycznego sprzętu i materiałów. Jest ona również wykorzystywana w poważnym temacie koncepcyjnym, sformułowanym przez OZPGK wspólnie z IGiK, finansowanym przez Zrzeszenie, dotyczącym rozwoju technologii prac geodezyjno-kartograficznych dla potrzeb przedsiębiorstw geodezyjnych. Temat ten (diagnostyczno-programowy) ma być opracowany do połowy 1987 r. m.in. poprzez Zespół Rzeczoznawców przy ZG SGP.

5. Ocena przebiegu i skutków wdrażania reformy gospodarczej w geodezji i kartografii

Temat został przedstawiony w ujęciu informacyjnym, na posiedzeniu Komisji w 1985 r. przez kol. Mieczysława Liska. Współdziałano w tej kwestii aktywnie z GUGiK.

6. Program prac naukowo-badawczych dla potrzeb praktyki po III Kongresie Nauki Polskiej

Temat ten był przygotowany i rozpatrzony przez Komisję wspólnie z Komitetem Geodezji PAN i Instytutem Geodezji i Kartografii. Podstawą dyskusji były wyniki specjalnej ankiety przeprowadzonej przez IGiK wśród przedsiębiorstw geodezyjnych, biur geodezji i terenów rolnych, wydziałów geodezji i gospodarki gruntami oraz dużych organizacji gospodarczych. Synteza zestawienia potrzeb zawiera 69 tematów, obejmujących w zasadzie wszystkie asortymenty prac. Znaczna część zgłoszonych tematów ma charakter jednostkowy, jednakże również pokaźna ich liczba - to tematy identyczne lub pokrewne. Te drugie powinny być więc rozwiązywane z myślą o ich powtarzalności i w miarę możliwości kompleksowo. Wyniki interesującej dyskusji na posiedzeniu Komisji są wykorzystywane przy programowaniu wspomnianej ekspertyzy dla OZPGK (dotyczącej technologii prac geodezyjno-kartograficznych) oraz w programowaniu zadań badawczo-rozwojowych na lata 1986-1990 i dalsze dla IGiK, CIGiK i niektórych jednostek uczelnianych.

7. Zakładowe systemy płac

Wspólnie z Główną Komisją Zawodu i przy współpracy OZPGK rozpatrzono aktualne problemy tworzenia i funkcjonowania zakładowych systemów płac w przedsiębiorstwach geodezyjno-kartograficznych. Dokonano wymiany doświadczeń na podstawie już funkcjonujących systemów interesującej zwłaszcza dla jednostek aktualnie przygotowujących i wdrażających własne systemy zakładowe. W ujęciu tematu zwracano szczególną uwagę na motywacyjną rolę płac w stosunku do wydajności i jakości pracy oraz rozwijania i wprowadzania postępu technicznego i organizacyjnego.

8. Inna działalność Komisji

Komisja współdziałała w organizacji i przeprowadzaniu V Krajowego Sympozjum Teledetekcji nt. "Zastosowanie zdjęć satelitarnych i lotniczych w rolnictwie, leśnictwie i ochronie środowiska", które odbyło się 25 i 26 września 1984 r. Bardzo liczny udział przedstawicieli innych zawodów i branż spełnił założenia przyświecającego sympozjum.

Jesienią 1983 r. przedstawiciele Komisji wzięli udział w pracy specjalnego zespołu ds. systemów płacowych, utworzonego ad hoc przez Prezydium ZG. Stanowisko opracowane przez ten zespół było podstawą wystąpień i opinii kierownictwa SGP w kwestiach płacowych oraz było wykorzystane przez inne instytucje geodezyjne.

Zespół utworzony przez Prezydium ZG SGP pracował w latach 1984-1985 nad geodezyjną częścią prognozy inżynierskiej NOT. Uwzględniono następujące tematy: bilans terenów, zagrożenie deficytowe terenów, bezpieczne granice zmian w użytkowaniu terenów, systemy i mechanizmy racjonalnej gospodarki terenami, monitoring terenów, kartografia w gospodarce i administracji, systemy informacyjne o terenie, teledetekcje w zarządzaniu, kartografia "rynkowa", przygotowanie terenów budowlanych, geodezja w budownictwie, geodezja w rolnictwie, geodezja w planowaniu

przestrzennym i jego rozwoju. Niektóre z ww. tematów zostały opracowane na piśmie przez członków Zespołu, stanowiąc tzw. opracowania źródłowe dla prognozy geodezyjnej. Synteza geodezyjnej prognozy, zredagowana przez zespół, została włączona przez zespół prognoz NOT do zbioru syntetycznych streszczeń prognoz częściowych jako 2.5 "Geodezja i gospodarka gruntami" w rozdziale 2 "Budownictwo i architektura" (tom I, str. 89-90).

Lata 1986-1989

Program tematyczny Komisji, akceptowany przez Zarząd Główny obejmował następujące problemy:

1. doskonalenie struktury organizacyjnej wykonawstwa i administracji geodezyjno-kartograficznej,
2. doskonalenie systemu postępu naukowo-technicznego w geodezji i kartografii,
3. rozwój metod, technik i technologii prac geodezyjno-kartograficznych,
4. ocena realizacji II etapu reformy gospodarczej w geodezji i kartografii.

Przewidziano ponadto rozpatrzenie spraw bieżących (nie planowanych), zleconych przez Prezydium ZG SGP oraz współdziałanie z Komitetem N-TNOT ds. Polityki Naukowo-Technicznej i z Komitetem ds. Reformy Gospodarczej.

Realizację programu tematycznego można scharakteryzować następująco:

Ad 1. - organizacja geodezji

Temat ten był rozpatrzony na posiedzeniu Komisji w dniu 22 stycznia 1988 r. (19 uczestników) z udziałem zaproszonego specjalnie mgr inż. Andrzeja Szymczaka, Dyrektora Departamentu Geodezji, Kartografii i Gospodarki Gruntami w Ministerstwie Gospodarki Przestrzennej i Budownictwa.

Komisja wysłuchała informacji dyr. Szymczaka o organizacji i zakresie zadań Departamentu, pełniącego od niedawna rolę kierownictwa państwowej cywilnej służby geodezyjnej ograniczoną jednak w niektórych sprawach do obszaru miast. Wyrażono ubolewanie z powodu likwidacji GUGiK. Wyrażono równocześnie troskę o to, aby w nowej sytuacji nie doszło do regresu w organizacji, a zwłaszcza w poziomie technicznym wykonawstwa geodezyjnego poprzez podział przedsiębiorstw geodezyjnych. Oceniono pozytywnie powstawanie nowych jednostek wykonawczych, reprezentowanych przez sektor spółdzielczy i prywatny, nastawionych przede wszystkim na operatywne wykonywanie usług geodezyjnych i kartograficznych. Wyrażono zaniepokojenie przedłużającym się, w niektórych rejonach, stanem nie uporządkowania ośrodków dokumentacji geodezyjnej i kartograficznej i dyskusji, świadczących o pewnym braku stabilizacji tych istotnych ogniw służby geodezyjnej. Uznano za społecznie ważne i pilne poprawienie obsługi obywatela, zwłaszcza mieszkańca wsi tak, aby w celu załatwienia typowej sprawy związanej z geodezją i gospodarką gruntami nie musiał on składać kilku wizyt w instytucjach.

Podkreślono zwiększoną rolę SGP w nowej sytuacji polskiej geodezji. Nie udało się Komisji przeanalizować szczegółowo problematyki ośrodków dokumentacji geodezyjnej i kartograficznej.

Ad 2. - postępowanie naukowo-techniczne w geodezji i kartografii

W ramach tego tematu na posiedzeniu Komisji w dniu 14 września 1987 r. (14 uczestników) dokonano przeglądu wniosków z XXI Kongresu Techników Polskich. Stwierdzono z satysfakcją, że wiele sformułowań kongresowych potwierdza opinie na temat tematycznych uwarunkowań postępu w geodezji i kartografii - podobnie jak w całej gospodarce narodowej - wyrażone przez naszą Komisję jeszcze w poprzedniej kadencji. Przedyskutowano warunki i sposoby wykorzystania i wdrażania wniosków kongresowych w obszarze geodezji i kartografii. Podkreślono, że ze względu na charakter naszego zawodu, postęp techniczny nie może być w sensie systemowym - traktowany autonomicznie, ponieważ jest determinowany warunkami ogólnymi i wpływem tzw. otoczenia. Natomiast problematyka techniczna postępu jest w zasadzie w gestii naszego zawodu, przy czym jednak jest ona silnie uzależniona od takich branż, jak elektronika, automatyka, optyka, mechanika precyzyjna, poligrafia itd.

Uznano za aktualne podejście wypracowane w poprzedniej kadencji przez Komisję i aprobowane przez ZG w marcu 1985 r. w stosunku do sprawy poprawy wyposażenia technicznego naszego zawodu. Sygnalizowano poważne zagrożenia wobec postępu naukowo-technicznego przez tendencje - z zewnątrz - do rozproszenia strukturalnego przedsiębiorstw geodezyjnych.

Komisja, poprzez niektórych swoich działaczy, współdziałała w opracowaniu zmodyfikowanej formuły Konkursu Jakości Robót Geodezyjnych i Kartograficznych w pionie OPGK.

Zmienność systemów płac nie umożliwiła wykonania planowanego zamiaru Komisji oceny systemu płac w naszym zawodzie w aspekcie jego roli motywacyjnej w stosu jakości i wydajności pracy. Nie zdołano wyszukać jednostki (przedsiębiorstwa), która byłaby gotowa przedstawić do dyskusji swój system płac, prawdopodobnie jest to sprawa delikatna w aktualnych warunkach samodzielności podmiotów gospodarczych.

Ad 3. - technologie prac geodezyjno-kartograficznych

Na posiedzeniu Komisji w dniu 14 września 1987 r. (14 uczestników) przedstawiono wyniki prac, prowadzonych pod kierunkiem IGiK przy czynnym udziale innych jednostek oraz praktyków z przedsiębiorstw nad rozwojem technologii geodezyjno-kartograficznej dla masowych asortymentów robót wykonywanych przez przedsiębiorstwa zrzeszone w OZPGK. Kierunki i zasady modernizacji i rozwoju technologii są zgodne z tendencjami światowymi przez uwzględnienie realnych warunków zewnętrznych i wewnętrznych naszego zawodu w kraju.

Na tymże posiedzeniu Komisji dość szczegółowo omówiono założenie programowe i organizacyjne konferencji N-T SGP na temat technologii geodezyjno-kartograficznych oraz zaprogramowano skład Komitetu Organizacyjnego, zaakceptowany później przez Prezydium ZG. Konferencja odbędzie się w Poznaniu, w dniach 18-20 czerwca 1989 r. Przewidziano ok. 10 referatów plus postery i wystawę techniczną, sprzęgniętą z Targami Poznańskimi. Dużą wagę przyłoży się do dyskusji. Prezydium Komitetu Organizacyjnego i jego dwie sekcje (referatowa i wystawowa) odbyły później robocze posiedzenie. Przygotowania do Konferencji są w toku. W końcu stycznia 1989 r. Komitet dysponował ponad połową liczby referatów zleconych.

Ad 4. - II etap reformy

Komisja uznała ten planowy temat za nieaktualny i postanowiła zrezygnować z jego rozpatrzenia.

W dniu 21 grudnia 1988 r. Komisja rozpatrzyła temat nie ujęty w planie - "Aktualne i perspektywiczne problemy geodezji w kraju". W zagajeniu dyskusji przewodniczący Komisji zwrócił uwagę na następujące zagadnienia, rzutujące na nasz zawód:

- plan perspektywiczny kraju do 2000 roku,
- prognozę Komitetu PAN "Polska 2000",
- narodowy program ochrony środowiska przyrodniczego do roku 2000,
- ekspertyzę PAN "Gospodarka gruntami",
- restrukturyzację gospodarki,
- prace nad systemami informacyjnymi,
- trudne problemy wyludniania wsi,
- zapewnienie ładu przestrzennego,
- nowe formy własności,
- problemy związane z odnawianiem majątku trwałego (w tym środków produkcji),
- postęp naukowo-techniczny.

Wokół tej problematyki odbyła się ciekawa dyskusja, zawierająca liczne wątki retrospektywne, diagnostyczne i aspekty polemiczne.

Postanowiono, że Komisja odbędzie jeszcze jedno zebranie w tej kadencji, prawdopodobnie w marcu 1989 r.

Towarzystwo Informacji Przestrzennej (Klub użytkowników ETO w Geodezji)

Klub Użytkowników ETO w Geodezji utworzony został w ramach NOT jako forma działania SGP, powiązana z Polskim Komitetem Automatycznego Przetwarzania Informacji NOT (PKAPI), później z Komitetem Naukowo-Technicznym ds. Informatyki NOT. Klub działał przez 20 lat (1971-1990), a potem został przekształcony w Towarzystwo Informacji Przestrzennej.

Zebrań organizacyjnych Klubu Użytkowników ETO w Geodezji odbyło się w dniach 25-26.09.1970 r. we Wrocławiu. Wzięło w nim udział 46 delegatów reprezentujących 23 instytucje w tym: GUGiK, PKAPI, ZG SGP, Ministerstwo Gospodarki Komunalnej, Ministerstwo Rolnictwa, ZG Sztabu Generalnego WP, wyższe uczelnie techniczne, IGiK oraz przedsiębiorstwa geodezyjne.

Klub podjął działalność w oparciu o uchwalony regulamin przyjęty na zebraniu organizacyjnym i zatwierdzony pismem z dnia 23.02.1971 r. przez PKAPI w porozumieniu z ZG SGP.

Inicjatywa utworzenia Klubu wyszła w 1970 r. od doc. dr hab. Jerzego Gaździckiego. On również, z upoważnienia PKAPI i ZG SGP, kierował pracami przygotowawczymi do zebrania organizacyjnego, opracował projekt Regulaminu Klubu, sformułował jego cele i zadania i został wybrany na pierwszego przewodniczącego Klubu. Funkcję tę pełnił w ramach siedmiu kłojnych trzyletnich kadencji Klubu i pełni nieprzerwanie do dziś w Towarzystwie Informacji Przestrzennej.

W roku 1970 w kraju istniało już kilkanaście geodezyjnych ośrodków obliczeniowych wyposażonych we własne elektroniczne maszyny cyfrowe (UMC-1, UMC-10, GEO-1, GEO-2, ODRA 1204, ODRA 1003, ODRA 1013), a w wielu instytucjach i przedsiębiorstwach wykorzystywano maszyny zainstalowane w ośrodkach obcych. Zautomatyzowanym przetwarzaniem informacji geodezyjnych zajmowała się dość liczna kadra specjalistów w całym kraju o zróżnicowanym wykształceniu. Na wyższych uczelniach rozszerzono program zajęć dydaktycznych z zakresu geodezyjnych zastosowań ETO. Równoległe prowadzone były prace konstrukcyjne dotyczące urządzeń cyfrowych dostosowanych do potrzeb geodezji, a w szczególności w ramach współpracy Zakładu Rachunku Wyrównawczego i Obliczeń IGiK z Katedrą Budowy Maszyn Matematycznych PW zbudowano serię specjalizowanych maszyn GEO-2.

Tak szybki postęp naukowo-techniczny w dziedzinie elektronicznej techniki obliczeniowej spowodował powstanie szeregu trudności o charakterze technicznym i organizacyjnym. Trudności te związane były m.in. z niedostatecznym zrozumieniem znaczenia ETO przez środowisko geodezyjne. W tej sytuacji, podstawowym zadaniem Klubu stała się możliwie wszechstronna pomoc w przezwyciężaniu tych trudności - pomoc uzyskiwana w trybie stałej współpracy geodezyjnych ośrodków obliczeniowych.

Cele Klubu i formy ich realizacji zawarte zostały w Regulaminie Klubu. Cele sformułowano następująco:

- szerzenie wiedzy i kultury technicznej w dziedzinie automatycznego przetwarzania informacji geodezyjnych,
- zwiększanie efektywności i rozszerzanie zakresu geodezyjnych zastosowań elektronicznych maszyn cyfrowych.

Realizacja tych celów miała odbywać się poprzez:

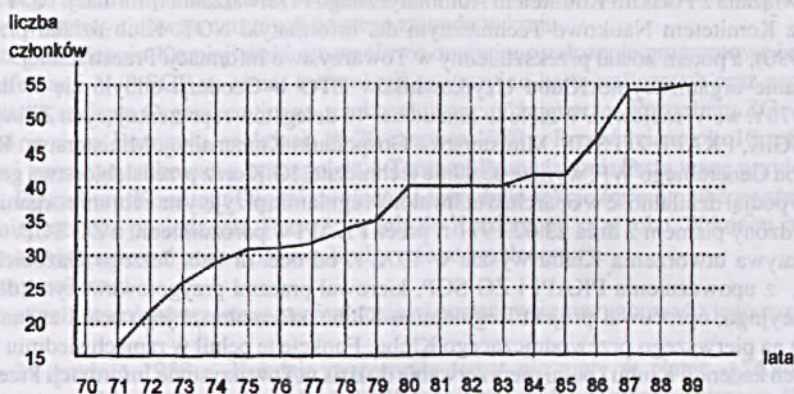
- działalność informacyjną o osiągnięciach w dziedzinie automatycznego przetwarzania informacji geodezyjnych, prowadzoną w formie odczytów, referatów, narad i szkoleń,
- współpracę i wymianę doświadczeń między członkami Klubu,
- postulowanie koordynacji oraz opiniowanie rozwoju prac geodezyjnych ośrodków obliczeniowych,

- współdziałanie z organami władzy państwowej, instytucjami naukowymi i organizacjami społecznymi, zainteresowanymi efektywnym stosowaniem ETO w geodezji.

Do Klubu należeli członkowie zbiorowi, reprezentowani przez swoich przedstawicieli. Były to:

- przedsiębiorstwa i instytucje prowadzące geodezyjne ośrodki obliczeniowe lub wykorzystujące sprzęt zainstalowany w ośrodkach obcych,
- instytucje naukowe prowadzące badania w zakresie automatycznego przetwarzania informacji geodezyjnych.

Szczupłość niniejszego opracowania uniemożliwia podanie pełnej listy członków Klubu. Poniższy wykres przedstawia ilościowy przyrost członków w kolejnych latach działania Klubu.



Najwyższą władzą Klubu było Zebranie Plenarne członków, a pracami Klubu kierował sześcioposobowy Zarząd, wybierany na trzyletnią kadencję na Zebraniu Plenarnym. Zarząd składał się z przewodniczącego, dwóch wiceprzewodniczących, sekretarza i dwóch członków. Niektórzy koledzy pełnili swą funkcję przez kilka kadencji (patrz tab. 1).

Podstawową formą działalności Klubu były coroczne narady szkoleniowe na temat "INFORMATYKA W GEODEZJI I KARTOGRAFII". Narady te organizowane były w różnych ośrodkach w całym kraju przez Klub we współpracy z ZG SGP, Sekcją Informatyki Geodezyjnej i Kartograficznej Komitetu Geodezji PAN oraz Zarządami OT SGP i lokalnymi instytucjami geodezyjnymi (patrz tab. 2). W naradach tych prawie zawsze uczestniczyli zaproszeni goście zagraniczni np. z Czechosłowacji, Węgier, NRD, Bułgarii, ZSRR i Jugosławii. W programach narad od początku znajdowały się sesje referatowe Klubu, okazjonalnie sesje Sekcji Komitetu Geodezji PAN, Zebranie Plenarne Klubu, wycieczki techniczne do ośrodków obliczeniowych, instytucji produkujących maszyny cyfrowe, jednostek naukowo-badawczych itp. Okresowo przeprowadzano ankiety (1972, 1983, 1987) dotyczące aktualnego stanu, potrzeb i możliwości przedsięwzięć w zakresie: zastosowań technologii informatycznych; kadry technicznej i rodzajów prowadzonych prac; sprzętu informatycznego. Z biegiem lat inicjowano nowe, odpowiednie w danym czasie, formy działania m.in. giełdy technologii informatycznych w geodezji i kartografii (1982), prezentacje technologii informatycznych w geodezji i kartografii (1985) oraz otwarte zebrania dyskusyjne na wybrany temat (1985).

Często przy okazji narady organizowano szkolenia specjalistyczne oraz zebrania poszczególnych sekcji Klubu.

Na Zebraniach Plenarnych poruszano najbardziej palące problemy środowiska, opracowywano wnioski, postulaty i uchwały, organizowano specjalne zespoły do współpracy z organami państwowej władzy geodezyjnej.

W części mniej oficjalnej tradycją stały się spotkania towarzyskie oraz imprezy o charakterze kulturalno-turystycznym. Ponieważ narady były trzy- lub dwudniowe, zawsze jeszcze starczyło czasu na bezpośrednią wymianę doświadczeń. Te właśnie narady Klubu przyczyniły się do integracji środowiska geodetów-informatyków, umożliwiły wykorzystanie nawiązanych konta-

któw koleżeńsko-przyjacielskich i zdobytej wiedzy w codziennej pracy zawodowej. O większości z nas, stałych uczestników narad Klubu, można bez przesady powiedzieć, że jesteśmy hobbystami swojego zawodu, a coroczne spotkania pozwalały nam to hobby pielęgnować i rozwijać.

Za wspólny sukces całego naszego środowiska należy uznać fakt, że nawet w latach 1982-1984 nasze doroczne narady odbywały się. A były to lata szczególnie trudne, lata, w których ogólna sytuacja polityczna w kraju sprzyjała likwidacji geodezyjnych ośrodków komputerowych, czego pierwszym etapem była przeprowadzona w niektórych przedsiębiorstwach kasacja znacznej ilości danych zgromadzonych na nośnikach magnetycznych.

W ramach Klubu działały zespoły problemowe nazywane również sekcjami. Powoływano je do rozwiązania określonych problemów naukowo-technicznych lub organizacyjnych. W sumie w ciągu 20 lat działało 14 sekcji.

Klub prowadził działalność wydawniczą. Najważniejszą pozycję stanowią materiały z 19 dorocznych narad szkoleniowych ujęte w 21 tomach oraz seria podręczników dla specjalizowanego minikomputera GEO-20. Referaty sygnowane przez Klub oraz informacje o naradach i działalności Klubu publikowane były w Przeglądzie Geodezyjnym w dziale "Z prac Klubu Użytkowników ETO w Geodezji", później w "Biuletynie CIGiK".

Klub współpracował z krajowym Biurem Informatyki oraz organizacjami technicznymi stowarzyszonymi w NOT.

W całym 20-leciu swego istnienia, Klub współdziałał, opiniował, inicjował działania dotyczące rozwoju informatyki geodezyjno-kartograficznej w Polsce. Prace przedstawiono poniżej w ujęciu chronologicznym.

1970-1973

Klub współdziałał w zakresie:

- seryjnego instalowania w ośrodkach informatyki geodezyjnej i kartograficznej przedsiębiorstw geodezyjnych i w szkołach wyższych specjalizowanych komputerów GEO-2 (18 szt.) wyposażonych przez ZRWiO IGiK w bibliotekę programów z zakresu: wyrównania sieci poligonowych i triangulacyjnych, obliczeń pomiarów szczegółowych, rozwiązywania zadań z zakresu geodezji inżynierskiej i obliczania danych dla potrzeb ewidencji gruntów;
- budowy w ZRWiO IGiK pierwszych polskich koordynatografów automatycznych KART1 i KART2 oraz przetworników graficzno-cyfrowych, które zostały wykorzystane do wykonania prac badawczych i produkcyjnych dotyczących w szczególności: automatyzacji sporządzania map wielkoskalowych i map nawigacyjnych oraz geodezyjnego opracowania planów zagospodarowania przestrzennego.

1974-1981

Klub wspomagał tworzenie w ramach Zjednoczenia GEOKART geodezyjnej sieci informatycznej obejmującej:

- Centrum Informatyczne Geodezji i Kartografii (CIGiK), utworzone z przekształcenia ZRWiO IGiK; prowadzące prace naukowo-badawcze, rozwojowe i wdrożeniowe z zakresu metod technologii zautomatyzowanego przetwarzania danych geodezyjno-kartograficznych;
- 16 ośrodków informatyki geodezyjnej i kartograficznej w przedsiębiorstwach geodezyjnych wyposażonych w minikomputery GEO-2 i META 400, sprzęt kreślący typu DIGIGRAF oraz kalkulatory programowane CompuCorp 326 i HP25; korzystających z czasu komputerów serii ODRA1300.

Okres ten charakteryzował się:

- szerokim zastosowaniem w produkcji geodezyjno-kartograficznej technologii i systemów numerycznego opracowania osnów geodezyjnych, sporządzania map wielkoskalowych, aerotriangulacji analitycznej, ewidencji gruntów, projektowania i geodezyjnej obsługi obiektów inżynierskich, zarządzania przedsiębiorstwami;
- rozwojem eksportu usług geodezyjnych i myśli technicznej m.in. do Iraku, Afganistanu i Libii;
- aktywizacją działalności ośrodków informatyki w przedsiębiorstwach geodezyjnych, szczególnie w OPGK w Lublinie, Warszawie i Katowicach, przyczyniając się tym samym do znacznego wzrostu kwalifikowanej kadry.

1981-1984

W tych latach nastąpił kryzys gospodarczy. Były to lata podejmowania prób reformowania służby geodezyjno-kartograficznej - lata niepewności i niepokojów. Środowisko geodetów-informatyków reagowało żywo, tematyka kolejnych narad Klubu i Zebrań Plenarnych zdominowana była przez problemy techniczne i ekonomiczne związane z funkcjonowaniem geodezyjnych ośrodków informatycznych w nowych warunkach ekonomicznych.

Grudzień 1981. Klub opiniuje społecznie projekt ustawy "Prawo Geodezyjne". Sformułowany zostaje postulat do Prezesa GUGiK o uwzględnienie w pracach nad reformą administracji geodezyjnej i kartograficznej potrzeby organizacyjnego i technicznego wiązania zakładów informatycznych przedsiębiorstw geodezyjnych z ośrodkami dokumentacji geodezyjnej i kartograficznej. Postulat ten był podnoszony również w latach następnych.

Październik 1982. W sytuacji kryzysowej Klub uznał za celowe wprowadzenie nowej formy działania pn. "Giełda technologii informatycznych w geodezji i kartografii". Giełdy odbywały się łącznie z naradami Klubu w latach 1983-1986.

1985

Klub zorganizował pierwsze otwarte zebranie dyskusyjne nt. przygotowanego przez zespół CIGiK opracowania "Kierunki rozwoju informatyki na lata 1985-1990". W trakcie dyskusji poruszane były problemy: wyboru sprzętu komputerowego (mikrokomputery IBM PC czy komputery SM52/11) oraz kompatybilności sprzętu informatycznego; elektronicznych rejestratorów polowych; kursów podyplomowych na Politechnice Warszawskiej; funduszu celowego i możliwości jego uzyskania dla geodezji; pilności inwestycji, częściowo dewizowych i źródła ich pozyskania.

1986-1990

Był to okres rozwoju w dziedzinie informatyki geodezyjno-kartograficznej. Na forum Klubu odbywały się dyskusje dotyczące:

- krajowych programów rozwoju informatyki geodezyjnej i kartograficznej w pionie GUGiK i w resorcie rolnictwa ze szczególnym uwzględnieniem problemów wyposażenia sprzętowego, oprogramowania i szkolenia kadr, przy czym wyraźne było już ukierunkowanie na mikrokomputery IBM PC XT/AT, plotery HP i tachimetry z elektronicznymi przystawkami do rejestracji danych;
- opracowanej przez zespół CIGiK na zlecenie GUGiK "Koncepcji rozwoju systemów informacji terenowej".

W latach 1987-1988 masowa instalacja minikomputerów IBM PC stała się faktem. W CIGiK powstało oprogramowanie podstawowych obliczeń geodezyjnych, wyrównania osnów poziomych i wysokościowych oraz aerotriangulacji z komputerowym wspomaganie obserwacji, programy obsługi geodezyjnej KWB Bełchatów, trwały prace nad systemem mapy numerycznej. Uaktywniły się ośrodki informatyczne przedsiębiorstw geodezyjnych m.in. lubelski (ewidencja gruntów), gdański (zarządzanie), katowicki, krakowski i szczeciński. W resorcie rolnictwa zespół IPIUTW ART we Wrocławiu kierowany przez doc. dr inż. M. Stelmacha wprowadził komputeryzację WBGiTR w skali ogólnokrajowej. Resort budownictwa dysponował znacznie skromniejszymi funduszami. Zostały one przeznaczone m.in. na finansowanie począwszy od 1989 r. 4-letniego Resortowego Programu Badawczo-Rozwojowego "Podsystemy informacji terenowej dla potrzeb gospodarki przestrzennej" realizowanego przez CIGiK we współpracy z IGIK, zakładami informatyki przedsiębiorstw geodezyjnych i instytucjami innych branż m.in. Instytutem Gospodarki Przestrzennej i Komunalnej i GUS.

Narada Klubu w 1990 r. była poświęcona systemom informacji terenowej. Zmieniła się forma organizacyjna narady. Zrezygnowano z sesji referatów na rzecz prezentacji opracowań wykonanych w ramach ww. programu resortowego oraz poza tym programem przez COGiK i ośrodki informatyki przedsiębiorstw geodezyjnych i zebrania dyskusyjnego dotyczącego opublikowanych referatów. Narada miała przełomowe znaczenie dla działalności Klubu. Zgłoszona w poprzednich roku i ponowiona obecnie inicjatywa Przewodniczącego Klubu dotycząca zmiany dotychczasowej nazwy Klubu na Towarzystwo Informacji Przestrzennej uzyskała ogólną akceptację sformułowaną w uchwale Zebrania Plenarnego (27.06.1990). Uzasadnienie tej decyzji przytoczono dalej w całości. "Klub ukierunkowuje się obecnie na systemy informacji przestrzennej, tj. informacji o

położeniu, własnościach i przestrzennych relacjach obiektów i zjawisk odniesionych do powierzchni Ziemi. W systemach tych zwanych również terenowymi lub geograficznymi, jako podstawowe występują numeryczne dane geodezyjne i kartograficzne. Klub nie zamierza zatem tracić z oczu automatyzacji w geodezji i kartografii, widząc jednocześnie potrzebę i konieczność interdyscyplinarnego podejścia do problematyki pozyskiwania, przetwarzania i wykorzystania informacji przestrzennej. Członkami zbiorowymi Klubu powinny być zatem również instytucje i jednostki gospodarcze zajmujące się: tworzeniem, prowadzeniem i wykorzystywaniem systemów informacji przestrzennej; działalnością produkcyjną i handlową z zakresu sprzętu, programowania i danych przestrzennych; działalnością naukową i dydaktyczną w zakresie systemów informacji przestrzennej oraz ich stosowania".

Inicjatywy Klubu współgrały z działaniami władzy państwowej. Narada Klubu została poprowadzona, zorganizowana przez DGKiGG MGPIB, jednodniową, międzyresortową konferencją dotyczącą krajowego systemu informacji o terenie obejmującego istniejące i tworzone systemy informacji przestrzennej (terenowej i geograficznej) w zakresie środowiska przyrodniczego, infrastruktury technicznej, gospodarki przestrzennej i zjawisk społeczno-ekonomicznych. Na konferencję Klub przygotował publikację o wynikach prac prowadzonych w roku 1990 w ramach ww. programu resortowego oraz prezentację technologii. W konferencji wzięli udział przedstawiciele m.in. 6 ministerstw (Rolnictwa i Gospodarki Żywnościowej; Ochrony Środowiska, Leśnictwa i Zasadniczo Naturalnych; Łączności, Transportu i Gospodarki Morskiej; Przemysłu; Gospodarki Przestrzennej i Budownictwa), Wyższego Urzędu Górniczego, Generalnej Dyrekcji PKP, ZG Sztabu Generalnego WP, 5 instytutów resortowych, GUS i Urzędów Wojewódzkich. Przegłosowano konieczność utworzenia międzyresortowego zespołu wysokiego szczebla ds. systemów informacji przestrzennej, w skład którego weszliby przedstawiciele władzy państwowej na poziomie podsekretarzy stanu z jednej i tzw. profesjonalistów z drugiej strony. Sprawy formalne w tym zakresie powierzono organizatorom konferencji, niestety kolejna reorganizacja sprawiła, że tak cenna inicjatywa została zaprzepaszczone, mimo dużego nią zainteresowania, odbijającego się echem jeszcze w następnych latach.

Towarzystwo Informacji Przestrzennej powstało w trybie przekształcenia Klubu Użytkowników ETO w Geodezji. Działa w oparciu o regulamin uchwalony na zebraniu organizacyjnym w dniu 12.09.1991 r. i zatwierdzony przez ZG SGP.

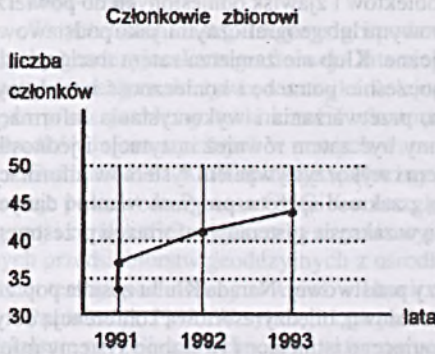
Celem Towarzystwa jest szerzenie wiedzy i kultury technicznej w dziedzinie systemów informacji przestrzennej, z uwzględnieniem systemów informacji o terenie oraz systemów informacji geograficznej.

Cele te Towarzystwo osiąga poprzez:

- organizowanie zebrań naukowych, narad i szkoleń,
- organizowanie konkursów na prace naukowe i wdrożeniowe,
- upowszechnienie informacji naukowo-technicznej,
- współpracę i wymianę doświadczeń między Członkami Towarzystwa,
- współdziałanie z organami władzy państwowej, organami samorządu terytorialnego oraz instytucjami naukowymi i społecznymi (krajowymi i zagranicznymi) zainteresowanymi modernizacją i usprawnieniem systemów informacji przestrzennej.

Członkowie Towarzystwa dzielą się na zwyczajnych i zbiorowych. Członkiem zwyczajnym może zostać osoba, której zainteresowania naukowe lub zawodowe wiążą się z rozwojem, funkcjonowaniem oraz stosowaniem systemów informacji przestrzennej. Członkiem zbiorowym może zostać organ władzy państwowej, organ samorządu terytorialnego, instytucja naukowa lub społeczna oraz przedsiębiorstwo państwowe lub prywatne. Członek zbiorowy działa poprzez swoich upoważnionych przedstawicieli, którzy automatycznie stają się członkami zwyczajnymi. Pierwszymi członkami Towarzystwa zostali dotychczasowi, aktywni członkowie Klubu Użytkowników ETO w Geodezji, tak więc rozpoczynając działalność Towarzystwo liczył 33 członków zbiorowych reprezentowanych przez 55 członków zwyczajnych. Poniższe wykresy przedstawiają przyrost członków w ciągu 3 lat działalności TIP.

Wśród nowych członków Towarzystwa są przedstawiciele Urzędów Wojewódzkich i Rejonowych, instytutów resortowych i szkół wyższych o różnym profilu kształcenia oraz firm prywatnych. Są to specjaliści różnych dziedzin spoza geodezji m.in. architektury, budownictwa, informatyki,



geografii. Towarzystwo staje się stopniowo, zgodnie z jego założeniami programowymi, organizacją interdyscyplinarną.

Podstawową formą działalności Towarzystwa są coroczne Konferencje Naukowo-techniczne nt. "SYSTEMY INFORMACJI PRZESTRZENNEJ". Konferencje organizuje TIP we współpracy ZG SGP. Towarzystwo dążąc do poszerzania kręgów zainteresowanych tą tematyką, stara się włączać do współorganizacji Konferencji, również inne organizacje naukowo-techniczne, i tak np. współorganizatorem III Konferencji (1993) była Komisja Kartograficzna Polskiego Towarzystwa Geograficznego. Konferencje organizowane są w budynku NOT w Warszawie. Zainteresowanie nimi jest bardzo duże, świadczy o tym ilość zgłaszających się uczestników (1991 - 150, 1992 - 160, 1993 - 200), jak również znaczna ilość dodatkowych gości korzystających z faktu ogólnej dostępności sal konferencyjnych budynku NOT.

Programy konferencji obejmują: sesje referatowe, zebrania dyskusyjne, Zebrania Ogólne, wystawy sprzętu i oprogramowania, sesje SIGiK KG PAN.

Sesje referatowe miały na 2 pierwszych Konferencjach charakter krajowy, na trzeciej zorganizowano już sesję anglojęzyczną z udziałem zaproszonych gości z Europy Zachodniej i działalność ta będzie kontynuowana. Każdorazowo materiały Konferencji, łącznie z tłumaczeniami referatów z języka angielskiego, były udostępniane jej uczestnikom (1991 - 14, 1992 - 23, 1993 - 33 referaty).

Zebrania dyskusyjne dotyczyły problemów istotnych dla środowiska w nowej sytuacji kraju, w III Rzeczypospolitej. Jedna sesja dyskusyjna (1992) poświęcona została udostępnionemu przez autora, Głównego Geodetę Kraju, dr inż. R. Piotrowskiego opracowaniu pt. "Systemy Informacji o Terenie - Program Modernizacji". W dyskusjach ciągle powracają problemy wymagające pilnego rozwiązania, m.in.: uporządkowanie spraw ewidencyjnych; brak standaryzacji; kto powinien być dysponentem zbiorów informacji o terenie władza centralna, czy władze lokalne. Opinię dotyczącą aktualnego stanu w zakresie informacji przestrzennej w Polsce jednoznacznie oddają wyniki ankiety przeprowadzonej na ten temat podczas III Konferencji TIP (1993). Najniżej oceniona została współpraca i koordynacja w zakresie SIT na poziomie rządowym (1,5 pkt) i samorządowym (1,8 pkt), a najwyższe warunki rozwoju jednostek w sektorze prywatnym (3,3 pkt), przy zastosowaniu skali punktacji od 1 do 5.

Bardzo dużym zainteresowaniem na Konferencjach cieszyły się wystawy. Skupiały one w jednym miejscu i czasie z jednej strony producentów sprzętu, oprogramowania i rozwiązań aplikacyjnych, z drugiej potencjalnych odbiorców i użytkowników z całej Polski. Ilość wystawców na kolejnych konferencjach wynosiła: 1991 - 12, 1992 - 22, 1993 - 19.

W 1993 r. Towarzystwo ogłosiło konkurs na najlepsze opracowanie w zakresie systemów informacji przestrzennej (informacji o terenie ze szczególnym uwzględnieniem informacji katastralnej, informacji geograficznej) dla samorządu terytorialnego.

Jako jeden ze swoich celów Towarzystwo postawiło współdziałanie z zagranicznymi instytucjami naukowymi i społecznymi. Realizując ten cel:

- na forum TIP upowszechniano informacje dotyczące podyplomowych kursów nt. "Edukacja w zakresie systemów informacji terenowej" prowadzonych w ramach międzynarodowego programu pomocy krajów Europy Zachodniej dla krajów Europy Centralnej i Wschodniej TEMPUS; w sumie w latach 1991-1993 14 osób z Polski uczestniczyło w jednomiesięcznych kursach podsta-

wowych, które odbywały się w Polsce i Holandii, oraz 4 osoby spośród nich w półrocznym kursie zaawansowanym w Holandii;

- Zebranie Ogólne (1992) upoważniło Przewodniczącego Towarzystwa do podjęcia starań w sprawie przyjęcia TIP do właściwej tematycznie organizacji międzynarodowej; ponieważ organizacje europejskie reorganizują się, m.in. trzy organizacje AM/FM/GIS International European Division, EGIS Foundation i Urban Data Management Society zmierzają do połączenia, ostateczne decyzje TIP zostaną podjęte w terminie późniejszym;

- na Zebraniu Ogólnym (1993) podjęto inicjatywę utworzenia krajowego Klubu Użytkowników Systemów INTERGRAPH stowarzyszonego w organizacji europejskiej, a zebranie organizacyjne odbędzie się podczas IV Konferencji TIP - październik 1994;

- Towarzystwo, uzyskawszy poparcie SGP, ZT WP i IGiK, wystąpiło do Joint European Coordinating Committee for Geographical Information z listem intencyjnym w sprawie zorganizowania w Warszawie w 1996 r. międzynarodowego kongresu na temat systemów informacji o terenie oraz systemów informacji geograficznej.

Szczupłe ramy niniejszego wydawnictwa nie pozwalają na rozwinięcie tematu. Więcej informacji o historii Klubu i rozwoju Towarzystwa można znaleźć w oddzielnej publikacji stanowiącej część materiałów IV Konferencji Naukowo-Technicznej "SYSTEMY INFORMACJI PRZESTRZENNEJ", Warszawa, 1994.

Tablica 1

Zarząd Klubu Użytkowników ETO w Geodezji (kadencje 1-7)
Zarząd Towarzystwa Informacji Przestrzennej (kadencja I)

Funkcja	Imię, nazwisko, instytucja	Lata	kadencje	
Przewodniczący	Jerzy Gaździcki, IGIK, CIGiK, IGWiAG PW, TU Delft	1971-1992	1-7	
		1993-1995	I	
Wiceprzewodniczący	Wacław Kłopociński, WPG	1971-1976	1-2	
		Michał Teodorowicz, Kr OPM	1971-1976	1-2
		Julian Milewski, Koszalin	1977-1979	3
		Józef Wędzony, IGGiP AGH	1977-1985	3-5
		Stanisław Zaremba, OPGK Lublin	1980-1992	4-7
		Włodzimierz Kielbasiewicz, Instytut Geotechniki Polit. Wrocławskiej	1986-1989	6
		Marek Baranowski, IGIK	1990-1992	7
			1993-1995	I
Sekretarz	Witold Gedymin, IGIK, CIGiK	1971-1976	1-2	
		Janina Dąbrowska, CIGiK	1977-1979	3
Ewa Musiał,	CIGiK, COGiK	1980-1992	4-7	
		1993-1995	I	
Członkowie	Jerzy Szewczyk, IMM PW	1977-1973	1	
		Jerzy Wojtkiewicz,, Wr OPM	1071-1973	1
		Zbigniew Dudek, IMM PW	1974-1985	2-5
		Stanisław Zaremb, OPGK Lublin	1974-1979	2-3
			1993-1995	I
		Weronika Borys, OPGK Katowice	1980-1982	4

Funkcja	Imię, nazwisko, instytucja	Lata	kadencje
Członkowie	Zbigniew Śliwiński, OPGK Kielce	1983-1985	5
	Ryszard Hycner, IGGiP AGH	1986-1989	6
	Marek Lewandowski, OPGK Szczecin	1986-1989	6
	Konrad Eckes, IGGiP AGK	1990-1992	7
	Antoni Wizmur, OPGK Kraków	1990-1992	7
		1993-1995	I

Tablica 2

Doroczne narady szkoleniowe Klubu Użytkowników ETO w Geodezji

N r na-rady	Data	Miejscowość	Współ-organizator	Liczba uczestnik.	Ilość referatów	Formy działania
0	25-26.09.70	Wrocław	OT SGP, OW PKAPI	46	-	10, 3 - ZETO, ELWRO
I	12-14.11.71	Kielce	OT SGP, WPGGK Kielce	60	12	1,2-GEO2
II	24-26.09.72	Lublin	OT SGP, OPM Lublin	65	17	1,2-GEO2
III	28.09.73	Łódź	OT SGP, OPM Łódź	71	10	1, 2-GE2, 9
IV	12-13.09.74	Piwniczna	OT SGP, OPGK Kraków	70	11	1
V	16-17.12.75	ZG SGP, CIGiK	80	23	1,3	- sprzęt CIGiK: NOVA840, CORAGRAPH, Codimat
VI	07.02.77	Warszawa	ZD SGP, CIGiK	70	10	1, 9
VII	20-22.10.77	"Ame-liówka"	OT SGP, OPGK Kielce	90	22	1, 2-GEO20, 3 - OPGK Kielce: tachimetry elektroniczne
VIII	4-6.09.78	Koszalin	OT SGP, OPGK Koszalin	102	24	1
IX	17-19.10.79	Kazimierz	OT SGP, OPGK Lublin	130	31	1, 9, 2- Zakład Informatyki OPGK w Lublinie: GEO-20
X	9-11.10.80	Kraków	OT SGP, KPG Kraków	100	28	1, 3 - IGGiP AGH, KPG - wystawa "Inwentaryzacja geodezyjna zabytków"
XI	10-12.12.81	Katowice	OT SGP, OPGK Katowice	70	25	1, 3 - OPGK: Zakład informatyki pełniący funkcję WODGiK

N r na-rady	Data	Miejsco-wość	Współ-organizator	Liczba ucze-stnik.	Ilość refe-ratów	Formy działania
XII	22-23.10.82	Warszawa	ZG SGP, OPGK Warszawa	70	13	1, 9, 3 - Zakład Informatyki OPGK: GEO20, Digigraf
XIII	12.10.83	Lublin	OT SGP, OPGK Lublin	120	14	5 - Technologie Zakł. Informatyki;
	13-15.10.83	Kazimierz		22	1	PCO: Kartometr; GEOKART: odbiornik dopplerowski DMA; pierwsze mikrokomputery
XIV	3-4.10.84	Rzeszów	OT SGP, OPGK Rzeszów	120	17	1,3 - Zakład Informatyki OPGK
	5.10.84	Rzeszów				5 - m.in. WILD - teodolit T2000; mikrokomputery: Spectrum, GEO-3, Meritum
XV	4-6.12.85	Warszawa	ZG SGP, CIGiK	100	15	1, 7, 6, 9, 3 - budowa metra warszawskiego
XVI	6-8.09.86		OT SGP, PPGK GEOPOZ	19186	1, 7, 5	- sowcuystemy zarządzania, 3 - Zakłady Informatyki WBGiTR, OPGK, PPGK GEOPOZ w Poznaniu; Instytut Matematyki PP - ELWRO800; Obserwatorium astron. w Bor
XVII	18-20.02.88	Wrocław	IPiUTW AR Wrocław	250	22	1, 7 - technologie mikrokomputerowe; 3 - ELWRO, OPiUTW AR, OPGK Wrocl.
XVIII	13-15.09.89	Paszkówka	OT SGP, OPGK Kraków	120	12	1, 4, 9, 7 - m.in. APLICOM 2000
XIX	25.06.90	Miedzeszyn	DGKiGG MGPiB, COGiK	50	-	Międzyresortowa narada nt. :Krajowy system informacji o terenie" - 6, 7
	26-27.06.90	Miedzeszyn	ZG SGP, COGiK	150	21	6, 4, 7 - RPBR "Podsystemy informacji terenowej dla potrzeb gospodarki przestrzennej"
XX	12-13.09.91	Warszawa	ZG SGP	150	18	1, 4, 6, 7, 10, 8 - m.in. INTERGRAPH;

I Konferencja Naukowo-techniczna Towarzystwa Informatyki Przestrzennej,
GEOKART (ARC/INFO)

Formy działania:

- 1 - sesje referatowe
- 2 - szkolenia Sekcji technicznej
- 3 - wycieczki techniczne
- 4 - sesje SIGiK KG PAN
- 5 - giełda technologii
- 6 - zebranie otwarte
- 7 - prezentacje technologii
- 8 - wystawa producentów sprzętu oprogramowania
- 9 - zebrania sprawozdawczo-wyborcze
- 10 - zebranie organizacyjne

nr	tytuł	organizator	data	miejsce	rodzaj
XIX	Wystawa	Wystawca	12.10.83	Katowice	Wystawa
XVIII	Wystawa	Wystawca	11.12.83	Katowice	Wystawa
XVII	Wystawa	Wystawca	11.12.83	Katowice	Wystawa
XVI	Wystawa	Wystawca	11.12.83	Katowice	Wystawa
XV	Wystawa	Wystawca	11.12.83	Katowice	Wystawa
XIV	Wystawa	Wystawca	11.12.83	Katowice	Wystawa
XIII	Wystawa	Wystawca	11.12.83	Katowice	Wystawa
XII	Wystawa	Wystawca	11.12.83	Katowice	Wystawa
XI	Wystawa	Wystawca	11.12.83	Katowice	Wystawa
X	Wystawa	Wystawca	11.12.83	Katowice	Wystawa
IX	Wystawa	Wystawca	11.12.83	Katowice	Wystawa
VIII	Wystawa	Wystawca	11.12.83	Katowice	Wystawa
VII	Wystawa	Wystawca	11.12.83	Katowice	Wystawa
VI	Wystawa	Wystawca	11.12.83	Katowice	Wystawa
V	Wystawa	Wystawca	11.12.83	Katowice	Wystawa
IV	Wystawa	Wystawca	11.12.83	Katowice	Wystawa
III	Wystawa	Wystawca	11.12.83	Katowice	Wystawa
II	Wystawa	Wystawca	11.12.83	Katowice	Wystawa
I	Wystawa	Wystawca	11.12.83	Katowice	Wystawa

Klub Przedsiębiorstw Usług Geodezyjnych i Kartograficznych

Rok 1985 i 1986 to lata, w których zaczęły powstawać w Polsce pierwsze prywatne przedsiębiorstwa geodezyjne, zakładowe na podstawie uprawnień nowego typu po uchwaleniu "Prawa geodezyjnego". Przedsiębiorstwa te, zazwyczaj 1-5 osobowe, działały na rynku drobnych usług geodezyjnych. Ponieważ było to "novum organizacyjne", borykały się one z wieloma problemami, szczególnie na styku z administracją geodezyjną i z dużymi przedsiębiorstwami państwowymi. Sytuacja ta powodowała chęć wymiany poglądów i doświadczeń pomiędzy firmami prywatnymi jak również chęć wspólnego występowania z problemami ogólnymi wobec władz geodezyjnych. W kwietniu 1987 roku pod patronatem Stowarzyszenia Geodetów Polskich zorganizowano ogólnopolskie spotkanie przedsiębiorców, na którym powołano Klub Przedsiębiorstw Usług Geodezyjnych i Kartograficznych zrzeszających nowo powstałe firmy prywatne, mający za statutowe zadanie integrację przedsiębiorców oraz reprezentowanie ich interesów wobec administracji państwowej. Klub został również członkiem Rady Naczelnej Zrzeszenia Prywatnego Handlu i Usług dla stworzenia możliwości oddziaływania na sprawy ekonomiczno-podatkowe, interesujące przedsiębiorców. Do końca 1987 roku członkami Klubu zostało 168 przedsiębiorstw. Klub odbywał coroczne Walne Zgromadzenia w różnych miastach Polski, natomiast w ciągu roku działalnością Klubu kierował 8-osobowy Zarząd Klubu. W ciągu pierwszych 4 lat działalności Klub skupiał się na rozwiązywaniu dwóch głównych grup problemów przedsiębiorców:

a) ekonomicznych jak:

- normy zyskowności usług geodezyjnych
- przydziały paliwowe
- ulgi inwestycyjne

b) organizacyjnych jak:

- uznanie przedsiębiorstw prywatnych za równoprawne w stosunku do państwowych
- równego dostępu do materiałów WODGiK
- organizowaniu przetargów na roboty z udziałem przedsiębiorstw prywatnych itp.
- problemami w pracy WODGiK spowodowanych własną działalnością geodezyjną pracowników Ośrodków.

Skuteczność w załatwianiu tych spraw była różna, jednak Klub spowodował pełne uznanie firm prywatnych jako nowych podmiotów działających na rynku geodezyjnym. Lata 1990-1993 przyniosły zasadnicze zmiany ekonomiczno-ustrojowe w kraju. Dla przedsiębiorstw geodezyjnych szczególnie trudne były lata 1990-91 związane z gwałtownym spadkiem inwestycji i popytu na usługi geodezyjne. Lata 1992-93 to okres prywatyzacji państwowych przedsiębiorstw geodezyjnych, wzrostu potencjału dawnych małych prywatnych i powstania wielu nowych firm. Wiele starych problemów straciło aktualność (np. problemy paliwowe), natomiast pojawiły się nowe, jak nieuczciwa konkurencja. Przez cały czas nie rozwiązany pozostaje problem właściwej pracy Ośrodków Dokumentacji. Ponieważ lata dziewięćdziesiąte dały ustawowo nowe możliwości organizacjom samorządowym przedsiębiorców, w 1993 roku powstały Związek Pracodawców Przedsiębiorstw Geodezyjnych oraz Geodezyjna Izba Gospodarcza. Obie te organizacje przejęły zadania Klubu i reprezentują aktualnie stronę "businessową" geodezji.

Główna komisja zawodu i szkolenia Status organizacyjny komisji i jej działacze

Szkolenie, doskonalenie zawodowe, szeroko rozumiana ochrona zawodu zawsze stanowiły i stanowią ważną dziedzinę aktywności środowiska geodetów zrzeszonych w SGP. W rozpatrywanym okresie, tj. od końca lat 60. do roku 1995 zawód geodety nie wykazuje oznak nienadążania za rozwojem nauki, techniki, technologii i organizacji. Przeciwnie - niezależnie od zmieniającej się sytuacji społecznej, gospodarczej i politycznej w kraju, nie osłabło zainteresowanie kolegów geodetów problematyką szkolenia, rozwoju kadry, a także dobrze pojętą ochroną zawodu. Zmieniały się tylko - w ślad za zmianami otoczenia społeczno-ekonomicznego - akcenty pracy stowarzyszeniowej i obszary aktywności środowiska. Do tych zmian dostosowywany był status organizacyjny komisji, która w dwu ostatnich kadencjach władz Stowarzyszenia z omawianego tu okresu, tj. 1989-1992 oraz 1992-1995 działa jako *główna komisja zawodu i szkolenia*. Być może taki status utrzyma się również w następnej kadencji.

Warto krótko przedstawić zmiany organizacyjne, dokonywane przez władze Stowarzyszenia, dla dostosowania formuły organizacyjnej działalności stowarzyszeniowej do realiów społeczno-gospodarczych.

W kadencjach 1968-1970 oraz 1970-1972 działały w obszarze interesujących nas tu problemów dwie komisje: *główna komisja szkolenia* oraz *główna komisja ds. zawodowych*. Pierwszej z nich przewodniczył kol. Zdzisław Adamczewski, który przejął tę funkcję po wspaniałym organizatorze, kol. Henryku Dunaju. Komisją ds. zawodowych kierowali: kol. Leon Szymkiewicz (1968-1970) oraz kol. Edward Mecha (1970-1972). W kadencji 1972-1974 problematykę komisji szkolenia poszerzono o sprawy prognozowania liczebności i kwalifikacji kadr geodezyjnych i utworzono *główną komisję szkolenia i kadr geodezyjnych*. Nie powołano natomiast komisji ds. zawodowych. W kadencji 1974-1977 przewodnictwo poszerzonej komisji przejął kol. Wojciech Żukowski i pełnił tę funkcję do lat 1983-1986 włącznie. W kadencji 1968-1989 przewodniczącym komisji był kol. Stanisław Różanka.

W latach 1983-1986 powołano znów *główną komisję zawodu* i jej przewodnictwo objął kol. Adam Koncewicz. W latach 1986-1989 kierowali nią kol. Bogdan Grzechnik (do chwili wyjazdu za granicę) oraz kol. Janusz Drzewoszewski (do końca kadencji).

W kadencji 1989-1992 dokonano scalenia organizacyjnego powołując *główną komisję zawodu i szkolenia*. Jej przewodniczącym został na tę i następną kadencję kol. Zdzisław Adamczewski (swoisty come back po blisko dwudziestu latach...).

W komisjach, które opisaliśmy wyżej, działało wielu kolegów zdobywając doświadczenie organizacyjne. Odchodzili potem na inne ważne funkcje w Stowarzyszeniach. Tak np. było z kol. K. Czarneckim (przewodniczący ZG SGP w kadencjach 1983-1986 i 1986-1989), z kol. W. Żukowskim (wiceprzewodniczący ZG od 1986 r.) i z kol. Z. Adamczewskim (wiceprzewodniczący ZG w latach 1974-1980 i przewodniczący ZG w kadencji 1980-1983). Nie sposób wymienić całego liczego grona kilkudziesięciu koleżanek i kolegów, którzy z wielkim zaangażowaniem pracowali społecznie w dziedzinie szkolenia i spraw zawodu. Poza wymienionymi wyżej przewodniczącymi komisji, pozostaniemy zatem na wymienieniu tych, którzy wyróżnili się "długim stażem", np. koleżanki Drzewoszevska i Szczepaniak czy koledzy Sas-Uhrynowski, Życki, Grygorenko, Tes, Barański, Wilkowski. Liczna też była rzesza działaczy angażujących się w sprawy szkolenia i zawodu w odpowiednich komisjach Zarządów Oddziałów SGP. Organizowali oni szkolenie w różnych formach oraz dbali o sprawę zawodu w swoich regionach.

Zasadnicze problemy szkolenia i zawodu

Z przedstawionego wyżej ciągu przekształceń organizacyjnych, gdzie problematyka szkolenia i zawodu wchodziła w zakres jednej komisji bądź dwu, nie wynika bynajmniej jakieś dążenie władz Stowarzyszenia do dokonywania częstych zmian w strukturach organizacyjnych Zarządu Głównego. Śledząc te zmiany można łatwo dostrzec ich adekwatność do zmian dokonujących się w profesji geodezyjnej. Te zaś z kolei wynikały wprost z uwarunkowań społeczno-ekonomicznych, a nawet politycznych.

W latach 60. sprawy zawodu, te merytorycznie najistotniejsze, jak uprawnienia, pozycja w środowisku technicznym, etyka zawodowa, były zdominowane sprawami, które mogły przejść i przejęły związki zawodowe. Z drugiej strony - nakazowo sterowana gospodarka żądała licznych "zetatyzowanych" kadr technicznych (przypisanych do określonych stanowisk pracy). Stąd ustanowienie jednej scalonej komisji szkolenia i kadr geodezyjnych na kadencje władz SGP od początku lat 70. do połowy lat 80. Potem zaczęło wzrastać znaczenie spraw uprawnień zawodowych, specjalizacji, uzyskiwania uprawnień rzeczoznawcy itp. Eksplozja tych zagadnień nastąpiła w okresie zmian ustrojowych, czyli w latach 90. Pojawiły się wtedy liczne firmy prywatne oraz ożywiło wykonywanie prac geodezyjnych na własny rachunek. Wobec osłabienia lub wręcz zaniku kontroli technicznej pojawiły się groźne zjawiska braku szacunku do rzetelności wykonywanej pracy. Zaczęła upadać etyka zawodowa. Trzeba było zatem powołać komisję integrującą doskonalenie kwalifikacji zawodowych oraz walorów etycznych geodety ze sprawami ochrony zawodu przed negatywnymi zjawiskami dezintegracji środowiska geodezyjnego.

W latach pięćdziesiątych i sześćdziesiątych wszelka działalność szkoleniowa (podobnie jak wiele innych dziedzin działalności) była silnie zinstytucjonalizowana. Urzędy, instytucje i przedsiębiorstwa były "rozliczane" z liczby przeprowadzonych szkoleń, kursów, prelekcji itp. Podobne zwyczaje panowały w organizacjach społecznych, a więc również w SGP. Tę rutynę próbował (skutecznie zresztą) rozluźnić kol. Henryk Dunaj, przewodniczący komisji szkolenia w latach 1962-1968, organizując cykliczne sympozja głównych inżynierów przedsiębiorstw geodezyjnych. Sympozja te, odbywające się kilka razy w roku, cieszyły się popularnością, ponieważ dobierano na nie interesujące tematy prelekcji i starano się o udział interesujących prelegentów. Tę formę szkolenia kontynuowano w następnych kadencjach komisji. W tym też czasie komisja zajmowała się ekonometrycznym ustalaniem zapotrzebowania na kadry geodezyjne w kraju.

W latach dekady gierkowskiej zaznaczał się coraz silniej pragmatyzm gospodarczy. Na formalnie, ilościowe rozliczenia z działalności szkoleniowej zwracano już mniej uwagi, za to pojawiły się bardziej wyrafinowane formy doskonalenia zawodowego, np. uzyskiwania stopni specjalizacji, doktoratów kolegów z produkcji, tworzenie tzw. pionów rozwoju w przedsiębiorstwach. Doskonalono też intensywnie kwalifikacje ekip specjalistów desygnowanych do licznych wówczas prac eksportowych. Tradycyjne szkolenie poprzez kursy ulegało ograniczeniu.

W początkach lat 80. zaczęto w Polsce wprowadzać reformę gospodarczą. Nastąpiły wtedy radykalne zmiany w podejściu do problemu szkoleń. Ożyły znów kursy, także z dziedziny zarządzania, ekonomiki. Wobec restytucji uprawnień zawodowych w zakresie różnych dziedzin geodezji (w tym szacowania nieruchomości) Stowarzyszenie, także poprzez Oddziały, wydawało poradniki i inne materiały szkoleniowe dla kandydatów ubiegających się o uprawnienia zawodowe. Szczególną popularnością cieszyły się wszystkie formy szkolenia z zakresu szacowania gruntów i nieruchomości. Tak było aż do wyłączenia z kompetencji państwowej służby geodezyjnej procesu nadawania uprawnień z zakresu szacowania nieruchomości, w 1993 r. Znaczną część tego szkolenia przejęły wówczas inne środowiska zawodowe (budowlani, prawnicy, ekonomiści).

Lata 90. w pracy komisji to głównie inicjowanie i stymulacja działań kształtujących etykę zawodową. Realizowano to poprzez publicystykę (głównie na łamach "Przeglądu Geodezyjnego") i bezpośrednie kontakty z firmami geodezyjnymi. W warunkach rozwoju prywatnych firm oraz odradzającej się działalności gospodarczej na własny rachunek, przy jednoczesnym osłabieniu rygorów kontrolnych, kształtowanie u kolegów nawyku szanowania dobrego imienia zawodu okazało się szczególnie ważne. Na szczególne podkreślenie zasługuje tu fakt, iż również w nowych uwarunkowaniach ustrojowych Oddziały SGP utrzymały dobre tradycje pracy stowarzyszeniowej i wszędzie niezmiennie przykładano dużą wagę do podnoszenia kwalifikacji zawodowych, do podwyższania jakości prac geodezyjnych oraz do popularyzacji zawodu.

Udział komisji w edukacji zawodowej prowadzonej przez szkolnictwo wyższe i średnie

Współpraca i kontakty robocze komisji z instytucjami państwowego systemu edukacyjnego były ściśle i nieprzerwane (z przyczyn obiektywnych osłabły one nieco w latach 90.). W pracach komisji uczestniczyli przedstawiciele resortów oświaty i szkolnictwa wyższego, zarówno wtedy, kiedy te resorty działały oddzielnie, jak również wtedy, gdy zostały scalone w jedno ministerstwo edukacji narodowej. Niejako w rewanżu - przedstawiciele komisji byli zapraszani do udziału w pracach programowych tych resortów. Przynosiło to korzyści w postaci programów uwzględniających wymagania praktyki, a w efekcie ostatecznym - owocowało dobrym przygotowaniem fachowym absolwentów szkół wyższych i technicznych. Liczne wzorowo zrealizowane przez polskich geodetów kontrakty eksportowe oraz wysokie oceny polskich specjalistów w zagranicznych firmach lub szkołach, gdzie pracowali, mogą być tego świadectwem. Przykładem ścisłego kontaktu komisji ze szkolnictwem może być np. fakt, że jej przewodniczący, kol. Adamczewski był równocześnie przewodniczącym odpowiedniego zespołu doradczego ds. programowania studiów geodezyjnych, a kol. Sas-Uhrynowski był członkiem tego zespołu. Z kolei naczelnik, a potem dyrektor departamentu w ministerstwie edukacji, kol. Życki był wiele kadencji członkiem komisji szkolenia. Analogiczne kontakty istniały na szczeblu szkolnictwa średniego.

W latach 90. uczelnie uzyskały pełną autonomię w kształtowaniu swego programowania studiów, ustalania limitów przyjęć na pierwszy rok studiów itp. Uczelnie muszą teraz we własnym dobrze rozumianym interesie dbać o własną renomę, czyli muszą przygotowywać absolwentów, którzy będą chętnie zatrudniani. Z tego powodu dawne formalne formy współpracy komisji ze szkolnictwem są osobistym udziałem naukowców z uczelni w agendach SGP. Udział ten tradycyjnie był duży, co teraz jest szczególnie korzystne i dla uczelni i dla praktyki zawodowej, której rzecznikiem jest m.in. Stowarzyszenie.

Działalność Oddziału Wojewódzkiego Stowarzyszenia Geodetów Polskich w Białymstoku

II. DZIAŁALNOŚĆ ODDZIAŁÓW WOJEWÓDZKICH SGP

I. Dane ogólne o Oddziale

W połowie roku 1945 powstaje w Białymstoku Związek Geodetów Polskich. Jego Komitetem Wzajemnej Pomocy Oddziału Stowarzyszenia Mierniczych Rzeczy (później Oddział Stowarzyszenia Geodetów Polskich) organizują i podjęli tych z zakresu przedwojennego, a mianowicie: Bolesław Boroński, Eugeniusz Dembeck, Eduard Kuchowski, Julian Pogorzały, Stanisław Skupiański, Stefan Smolki i Henryk Zakrzewski.

W skład Komitetu weszli 4 listopada 1945 r. wiceburmistrz Wojewódzkiego Urzędu Ziemianego w Białymstoku przy ul. Wąsławskiej 35 i inni prywatni Oddział ZMRP.

W skład Komitetu weszli również uczestniczyli wojewoda Białostocki oraz przedstawiciel GUPP, co świadczy o uznaniu dotychczasowej pracy i miu służby geodetyckiej.

W roku 1945 Oddział liczył 35 członków. Na pierwszym posiedzeniu przewodniczący w dniu 11 listopada 1945 r. Zarząd Oddziału ukształtował się następująco: Prezesem Dembeck - prezes, Stanisław Skupiański - wiceprezes, Henryk Marcjuszewski - sekretarz, Julian Pogorzały - skarbnik, Bolesław Boroński - członek, Stefan Smolki - 7-cy członków, Stanisław Sienicki - 7-cy członków.

Zarząd Główny ZMRP decyzją z dnia 28 stycznia 1946 r. uzamknął powstanie Oddziału Stowarzyszenia.

W pierwszych latach działalności doszło do zmiany imienia geodetów, ale już poodycznie odbyła się reorganizacja i zmiany. W styczniu 1946 r. zapowiadano powstanie "Pielęgniów Geodetyckich". W kwietniu tego roku zapowiadano zmiany w strukturze w całym województwie.

Zwraca uwagę szeregowe zebrania odbywające się w domu prywatnym gosposy Juliana Pogorzałego pod przewodnictwem wiceburmistrza Eugeniusza Dembecka.

W dniu 19 kwietnia 1949 r. na zebraniu członków Oddziału ustalono jego statut i ogólnie warunki jego działalności i trybu wykonywania jej. Jednym z zadań Oddziału jest: Zarząd Oddziału ogłosił 25 warunków 15 str. tytuł.

W dniu 25 czerwca 1949 r. 12 delegatów ZMRP wzięło udział w Walnym Zjeździe Zarządu powiatowej Organizacji Technicznej w Karczewsku. Jednym z zadań Zarządu jest: Zarząd Oddziału ogłosił 25 warunków 15 str. tytuł.

W dniu 17 kwietnia 1950 r. Zarząd Oddziału wzięło udział w Walnym Zjeździe Oddziału GUPP, Ministerstwa Rolnictwa i Reform Rolnych i GUPP w sprawie Statutu Stowarzyszenia Geodetów Polskich. Z dniem 1 września tegoż roku rozpoczęła działalność Powiatowa Licencja Geodetycka w Białymstoku.

W dniu 19 października 1950 r. Zarząd Oddziału powołał Zarząd Opiekunów nad Licencją Geodetycką. W skład tegoż Zarządu wchodziło 10 członków w tym 5 geodetów i 5 inżynierów.

W dniu 19 października 1950 r. Zarząd Oddziału powołał Zarząd Opiekunów nad Licencją Geodetycką. W skład tegoż Zarządu wchodziło 10 członków w tym 5 geodetów i 5 inżynierów.

W dniu 19 października 1950 r. Zarząd Oddziału powołał Zarząd Opiekunów nad Licencją Geodetycką. W skład tegoż Zarządu wchodziło 10 członków w tym 5 geodetów i 5 inżynierów.

W dniu 19 października 1950 r. Zarząd Oddziału powołał Zarząd Opiekunów nad Licencją Geodetycką. W skład tegoż Zarządu wchodziło 10 członków w tym 5 geodetów i 5 inżynierów.

W dniu 19 października 1950 r. Zarząd Oddziału powołał Zarząd Opiekunów nad Licencją Geodetycką. W skład tegoż Zarządu wchodziło 10 członków w tym 5 geodetów i 5 inżynierów.

W dniu 19 października 1950 r. Zarząd Oddziału powołał Zarząd Opiekunów nad Licencją Geodetycką. W skład tegoż Zarządu wchodziło 10 członków w tym 5 geodetów i 5 inżynierów.

Udział kampanii w edukacji zawodowej prowadzonej przez szkolnictwo wyższe i średnie

Współpraca i kontakty robocze kampanii z instytucjami państwowego systemu edukacyjnego były ściśle i nieprzerwane (z przyczyn obiektywnych odłożyło one nieco w latach 90.). W ramach kampanii uczestniczyli przedstawiciele resortów oświaty i szkolnictwa wyższego, zarówno wtedy, kiedy te resorty działały oddzielnie, jak również wtedy, gdy zostały scalone w jedno ministerstwo edukacji narodowej. Niezależnie w rewanżu – przedstawiciele kampanii byli zapraszani do udziału w pracach programowych tych resortów. Przyносиło to korzyści w postaci programów twardej dydaktyki, wymagalnych z punktu widzenia kształcenia ogólnego, a ostatecznie dobrym przygotowaniem fachowym studentów i absolwentów i technicznych. Często wzorowo realizowane przez polskich absolwentów i absolventki w ramach wyjazdów oceny polskich specjalistów w zagranicznych firmach. Wskazywać można na przykład, może być tego świadectwem. Przykładem ścisłego kontaktu kampanii ze szkołami wyższymi może być np. fakt, że jej przewodniczący, kol. Adamczewski był równocześnie przewodniczącym odpowiedniego zespołu doradczego ds. przygotowania studentów geodazy, a kol. Szafraniec był członkiem tego zespołu. Z kolei naczelnik, a potem dyrektor departamentu w ministerstwie oświaty, kol. Życki był wielokrotnie członkiem kampanii szkolnictwa. Analogiczne kontakty kampanii ze szkołami średnimi i technicznymi.

W latach 90. zaczęła przychodzić pełna skuteczność w kształtowaniu twardego programowego standardu, ustalania limitów przyjęć na pierwszy rok studiów itp. Uczelnianie zaczęli teraz we własnym zakresie rozmawiać i zawierać umowy o własną naukę, czyli studia przygotowawcze absolwentów, którzy będą chcieli zatrudniać. Z tego poziomu dawno formalnie frezys współpracy kampanii ze szkolnictwem są możliwe już udziały nauczycieli i absolwentów w ogólnych SGP. Udział ten tradycyjnie był duży, do czasu jego znaczącego kurczenia i dla uczelni i dla praktyki zawodowej, której uczestnikiem jest m.in. Stowarzyszenie.

Działalność Oddziału Wojewódzkiego Stowarzyszenia Geodetów Polskich w Białymstoku

1. Dane ogólne o Oddziale

W połowie roku 1945 powstaje w Białymstoku Komitet Organizacyjny powołania Białostockiego Oddziału Związku Mierniczych Rzeczypospolitej Polskiej ZMRP. W skład Komitetu weszli aktywiści organizacji geodezyjnych z okresu przedwojennego, a mianowicie: Bolesław Borecki, Eugeniusz Dembek, Edward Kozłowski, Julian Popławski, Stanisław Skupiński, Stefan Smolski i Henryk Zasztowt.

Staraniem Komitetu w dniu 4 listopada 1945 r. w siedzibie Wojewódzkiego Urzędu Ziemskiego w Białymstoku przy ul. Warszawskiej 38 zostaje powołany Oddział ZMRP.

W inauguracyjnym posiedzeniu uczestniczyli wojewoda Białostocki oraz przedstawiciel GUPK, co świadczy o uznaniu dotychczasowej pracy i roli służby geodezyjnej.

W roku 1945 Oddział białostocki liczy 32 członków. Na swym pierwszym posiedzeniu w dniu 11 listopada 1945 r. Zarząd Oddziału ukonstytuował się następująco: Eugeniusz Dembek - prezes, Stanisław Skupiński - v-ce prezes, Henryk Maciejewski - sekretarz, Julian Popławski - skarbnik, Bolesław Borecki - członek, Stefan Smolski - z-ca członka, Stanisław Sienicki - z-ca członka.

Zarząd Główny ZMRP decyzją z dnia 28 stycznia 1946 r. usankcjonował powstanie Oddziału Białostockiego.

W pierwszych latach działalności dominują sprawy bytowe geodetów, ale już sporadycznie odbywają się szkolenia i kursy. W styczniu 1946 r. rozpoczęto prenumeratę "Przeglądu Geodezyjnego". W kwietniu tego roku zaprenumerowano już 50 egzemplarzy w całym województwie.

Z braku lokalu służbowego zebrania odbywają się w domu prywatnym geodety Juliana Popławskiego udostępnionym nieodpłatnie Oddziałowi ZMRP.

W dniu 19 kwietnia 1949 r. na zebraniu członków Oddziału białostockiego szczegółowo informuje się o warunkach i trybie uzyskania tytułu inżyniera. Już w końcu kwietnia tegoż roku Zarząd Oddziału opiniuje 25 wniosków na ten tytuł.

W dniu 25 czerwca 1949 r. 12 delegatów ZMRP bierze czynny udział w Walnym Zgromadzeniu powstającej Naczelnej Organizacji Technicznej w Białymstoku. Zarząd Główny NOT pismem nr 68/49 informuje o powołaniu do życia Wieczorowej Szkoły Inżynierskiej.

W dniu 17 kwietnia 1950 r. Zarząd Oddziału występuje z pismem do Kuratorium Oświaty, GUPK, Ministerstwa Rolnictwa i Reform Rolnych i NOT o powołanie Średniej Szkoły Geodezyjnej w Białymstoku. Z dniem 1 września tegoż roku rozpoczyna działalność Państwowe Liceum Geodezyjne II stopnia.

W dniu 19 października 1950 r. Zarząd Oddziału powołuje Komitet Opiekuńczy nad Liceum Geodezyjnym. Wybitni fachowcy, członkowie ZMRP są wykładowcami w Liceum przedmiotów zawodowych.

W końcu 1950 r. Oddział białostocki liczył 104 członków..

Na podstawie Ustawy o stopniu inżyniera ponad 60 geodetów po złożeniu egzaminów otrzymało tytuł inżyniera geodety.

We wrześniu 1951 r. pierwsi fachowcy - absolwenci Liceum Geodezyjnego na podstawie nakazów pracy rozpoczynają pracę prawie we wszystkich województwach kraju.

W 1952 r. Zarząd Oddziału powołuje 2 pierwsze Koła ZMRP tj. przy Oddziale Pomiarów w Urzędzie Wojewódzkim i Przedsiębiorstwie Mierniczym (WOPM).

Od 1951 roku działają Oddziałowe Komisje: - Oświatowo-szkoleniowa, współzawodnictwa i racjonalizacji, norm i warunków pracy w miernictwie.

Zarząd Oddziału w dniu 7 lutego 1956 r. powołuje Komitet Organizacyjny Zjazdu Delegatów SGP w Białymstoku w składzie: Przewodniczący - Raszyn Aleksandrowicz, członkowie: Stefan Baranowski, Aleksander Brzozowski, Jan Kownacki, Edward Kozłowski, Stefan Miśkiewicz, Edward Popławski, Stefan Smolski, Stanisław Skupiński i Erazm Stefański.

X Zjazd Delegatów SGP obraduje w Białymstoku w dniach 6 i 7 kwietnia 1956 r. w gmachu Akademii Medycznej.

W roku 1959 Zarząd Oddziału czyni starania o otwarcie Wydziału Geodezji na Wieczorowej Szkole Inżynierskiej w Białymstoku.

Z inicjatywy Zarządu Oddziału SGP w roku 1963 zostaje otwarty na Wieczorowej Szkole Inżynierskiej tzw. 2-letni Wydział Ogólnotechniczny, gdzie technicy różnych branż mogą studiować przedmioty ogólne, a następnie na 3-ci rok udać się na wybrany kierunek studiów zgodnie z posiadany zawodem. Studia podejmuje ponad 20 geodetów.

Z okazji 10-lecia Technikum Geodezyjnego w czerwcu 1961 Stowarzyszenie Geodetów Polskich funduje szkole sztabar.

XXII Zjazd Delegatów SGP obradujący w dniach 3 i 4.IV 1968 r. w Warszawie nadaje godność członka honorowego naszemu Koledze inż. Stefanowi Smolskiemu.

We wrześniu 1968 r. Zarząd Oddziału jest gospodarzem XXXVII Konferencji Naukowo-Technicznej nt. "Prace Geodezyjno Urzędzeniowe związane z melioracją i zagospodarowaniem użytków zielonych i bagien".

W roku 1973 Zarząd Oddziału jest gospodarzem 2-dniowych uroczystości związanych ze 150 rocznicą budowy Kanału Augustowskiego.

W dniach 7-9 października 1978 r. Zarząd Oddziału jest współorganizatorem kursokonferencji nt. "Kształtowanie Struktury Przestrzennej Obszarów Wiejskich".

Na początku roku 1980 Oddział liczył 764 członków. 12 kwietnia 1980 r. Zarząd Główny podejmuje Uchwałę o powołaniu Zarządu Oddziału SGP w Suwałkach. Następuje podział majątku i 210 członków z Oddziału białostockiego przechodzi do suwalskiego.

W dniach 6-7 września 1984 r. Zarząd Oddziału był gospodarzem sesji naukowej nt. "Gospodarka Ziemią w 40-lecie Reformy Rolnej".

W roku 1985 Zespół Szkół Budowlano-geodezyjnych obchodzi jubileusz 40-lecia. SGP bierze aktywny udział w tych uroczystościach oraz uczestniczy w fundacji nowego sztabaru szkole.

W dniach 17-19 kwietnia 1986 r. Zarząd Oddziału przy udziale Zespołu Szkół Budowlano-Geodezyjnych im. Stefana Władysława Bryły był organizatorem VIII Konkursu Wiedzy Geodezyjnej i Kartograficznej średnich szkół geodezyjnych z kraju.

Zarząd Oddziału SGP w dniach 2-3.09.1988 r. był gospodarzem sesji naukowej Komitetu geodezji PAN i Klubu Scaleniewego poświęconej problematyce zagospodarowania gruntów "Ściany wschodniej".

W roku 1989 Kol. Mieczysław Kulczakowicz z ramienia SGP kandydował na posła do Sejmu. W wyniku głosowania uzyskał drugie miejsce na liście mandatu nr 34.

W roku 1992 Zarząd Oddziału jest gospodarzem XXXI Zjazdu Delegatów SGP, który się odbył w Białymstoku w dniach 15-16 maja.

Zjazd ten nadaje godność członka honorowego naszemu Koledze dr inż. Sławomirowi Dawidziukowi.

Obecna kadencja Zarządu Oddziału trwa od 10.03.1992 r. W skład Zarządu Oddziału wchodzi 9 członków i 3 zastępców członków oraz 17 przewodniczących Zarządów Kół: Zenon Ołdziejewski - WBGiTR w Białymstoku, Alicja Horodeńska - OPGK w Białymstoku, Andrzej Bąldysz - BULiGL w Białymstoku, Janusz Ignatowicz - Urzędzie Miejskim, Stefan Bielecki - WGKiGG - Urzędu Wojewódzkiego, Jarosław - Karol Łażny - w Bielsku Podlaskim, Bożena Szałkowska - w Dąbrowie Białostockiej, Konstanty Wawreszuk - w Hajnówce, Jan Łapiński - w Łapach, Jan Zabielski - w Mońkach, Stanisław Zyskowski - w Siemiatyczach, Janusz Kuderewski - w Sokółce, Witold Kulawczyk - w Łomży, Krzysztof Kowalczyk - w Kolnie, Eugeniusz Jabłoński - w Wysokiem Mazowieckiem, Zenon Kaczmarczyk - w Zambrowie, Adam Szarnecki - w Grajewie.

W Oddziale działają 3 Komisje: 1 - Szkolenia - przewodniczący Kol. Eugeniusz Arciszewski, 2 - Techniki - przewodniczący Andrzej Gierasimowicz, 3 - Zawodu - przewodniczący Kol.

Romuald Bondar. Przewodniczący Komisji Rewizyjnej - Hipolit Sadowski, przewodniczący Sądu Koleżeńskiego- Aleksy Kisiel.

Oddział białostocki działający na terenie woj. białostockiego i łomżyńskiego liczy na dzień 30 X 1993 r. 413 członków.

2. Członkowie zbiorowi Stowarzyszenia Geodetów Polskich 1945-1993

Lp.	Nazwa instytucji - przedsiębiorstwa	Czasokres Członkostwa zbiorowego
1.	Wojewódzkie Biuro Geodezji i Terenów Rolnych w Białymstoku	1965-1991
2.	Okręgowe Przedsiębiorstwo Geodezyjno-Kartograficzne w Białymstoku Spółka z o.o.	1965-1991
3.	Powiatowe Biuro Geodezji i Urzędzeń Rolnych w Ełku	1964-1974
4.	Powiatowe Biuro Geodezji i Urzędzeń Rolnych w Gołdapi	1964-1974
5.	Powiatowe Biuro Geodezji i Urzędzeń Rolnych w Grajewie	1971-1974
6.	Powiatowe Biuro geodezji i Urzędzeń Rolnych w Mońkach	1967-1974
7.	Powiatowe Biuro geodezji i Urzędzeń Rolnych w Olecku	1967-1974
8.	Powiatowe Biuro Geodezji i Urzędzeń Rolnych w Sejnach	1964-1974
9.	Powiatowe Biuro Geodezji i Urzędzeń Rolnych w Suwałkach	1964-1974
10.	Powiatowe Biuro Geodezji i Urzędzeń Rolnych w Sokółce	1967-1974
11.	Powiatowe Biuro Geodezji i Urzędzeń Rolnych w Wysokiem Mazowieckiem	1964-1974
12.	Powiatowe Biuro Geodezji i Urzędzeń Rolnych w Zambrowie	1965-1974
13.	Wojewódzkie Przedsiębiorstwo Geodezyjne Gospodarki Komunalnej w Białymstoku	1969-1973
14.	Wojewódzkie Biuro Geodezji i Terenów Rolnych w Łomży	1976-1990
15.	Wojewódzkie Biuro Geodezji i Terenów Rolnych w Suwałkach	1976-1979
16.	Biuro Urządzenia Lasu i Geodezji Leśnej w Białymstoku	1971-1991
17.	Biuro Projektów Wodnych Melioracji w Białymstoku	1976-1990
18.	Biuro Projektów Budownictwa Komunalnego w Białymstoku	1978-1982
19.	Spółdzielnia Projektowania i Usług Inwestycyjnych "Inwestprojekt" w Białymstoku	1970-1989
20.	Wydział Geodezji, Kartografii i Gospodarki Gruntami U.W. w Białymstoku	1989-1991
21.	Przedsiębiorstwo Geodezyjno-Kartograficzne w Łomży	1989-1992

3. Przewodniczący Zarządów Oddziału



3.1. Inż. Eugeniusz Dembek

Prezes Zarządu Oddziału 4.11.1945-2.02.1947. Urodził się w 1901 r. we wsi Kozioł. Ukończył Szkołę Techniczną im. Wawelberga w Warszawie.

W latach 1926-1939 pracuje jako mierniczy przysięgły na terenie białostockizny. W latach 1947-1949 pracuje w Spółdzielni Mierniczo-Melioracyjnej "Pomiar" w Warszawie.

Aktywny działacz organizacji mierniczych na białostockiznie w okresie przed II-gą wojną światową. Po powstaniu w roku 1935 Związku Mierniczych Przysięgłych w Białymstoku zostaje wybrany jego pierwszym prezesem. Funkcję prezesa pełni aż do wybuchu II-jej wojny światowej.

Po wojnie jest członkiem Komitetu Założycielskiego Oddziału Wojewódzkiego Związku Mierniczych Rzeczypospolitej Polskiej w Białymstoku. Dzięki Jego inicjatywie i bezinteresownej pracy społecznej w listopadzie 1945 r. powołano Zarząd Oddziału ZMRP w Białymstoku. Inż. Eugeniusz Dembek zostaje wybrany pierwszym prezesem Zarządu Oddziału w Białymstoku Związku Mierniczych Rzeczypospolitej Polskiej. Funkcję tę pełni od listopada 1945 do 2 lutego 1947.

W roku 1947 zostaje powołany na Sekretarza Generalnego ZMRP w Warszawie i funkcję tę pełni przez dwa lata.



3.2. Inż. Edward Kozłowski s. Józefa.

Prezes Zarządu Oddziału 2.02.1947-31.01.1949 i 1.02.1957-3.02.1958 r. Urodził się 17 maja 1898 roku we wsi Niemczyn gm. Czarna Białostocka.

W roku 1924 po ukończeniu Szkoły Mierniczej w Warszawie podejmuje pracę u mierniczych przysięgłych. Po odbyciu aplikantury i złożeniu egzaminów otrzymuje w roku 1930 tytuł mierniczego przysięgłego i rozpoczyna pracę samodzielnie pracując: 1930-1939 - własne biuro mierniczegoprzysięgłego wykonując komasację gruntów w województwach: nowogródzkim, wileńskim i poleskim; 1940 - w Rejonowym Oddziale ziemskim w Lidzie; 1941-1945 - na gospodarstwie rolnym rodziców; 1945-1946 - własne biuro mierniczego przysięgłego w Białymstoku; 1946-1949 - w Spółdzielni Pomiarowo-Melioracyjnej "Plan" w Białymstoku; 1949-1968 w Okręgowym Przedsiębiorstwie Mierniczym w Warszawie - Wydziale Produkcyjnym w Białymstoku (obecnie OPGK) gdzie pracował na różnych stanowiskach; od 1968 r. na emeryturze.

W roku 1950 uzyskuje tytuł inżyniera geodety. Poza pracą zawodową jest aktywnym działaczem społecznym, szczególnie w ZMRP, a następnie SGP, którego członkiem jest od 1945 r. Był członkiem Komitetu założycielskiego Zarządu Oddziału w Białymstoku.

W ZMRP a następnie SGP pełnił następujące funkcje: 1947-1949 i 1957 - przewodniczący Zarządu Oddziału; 1951-1952 i 1970-1977 - członek Komisji rewizyjnej; 1952-1957 i 1959-1962 członek Sądu Koleżeńskiego; 1955-1956 - przewodniczący Zarządu Koła przy BOPM; 1958-1959 i 1977-1980 - przewodniczący Sądu Koleżeńskiego.

Z ramienia SGP pełnił szereg funkcji w Radzie Wojewódzkiej Naczelnej Organizacji Technicznej - przede wszystkim w jej Komisjach.

Za aktywną pracę zawodową i społeczną był wyróżniony i uhonorowany odznaczeniami państwowymi, resortowymi i stowarzyszeniowymi.

Zmarł 25 stycznia 1984 r. i został pochowany na cmentarzu Farnym w Białymstoku.



3.3 mgr inż. Stanisław Skupiński s. Stanisława.

Prezes Zarządu Oddziału 31.01.1949-2.02.1952 r. Urodził się 12 kwietnia 1905 roku.

Przed rozpoczęciem studiów na Oddziale Mierniczym Politechniki Warszawskiej pracuje kolejno: w roku 1927 w Spółdzielni Przemysłowo-Budowlanej jako technik rysownik; w latach 1928-1934 - u mierniczych przysięgłych: między innymi Adama Dunina i Władysława Skupińskiego.

W roku 1935 kończy Politechnikę i uzyskuje tytuł inżyniera geodezji.

Po ukończeniu studiów praca zawodowa przebiega następująco: 1935-1937 - Izba Skarbowa w Białymstoku - mierniczy Wojewódzkiej Komisji Klasyfikacyjnej; 1937-1939 - Kierownik Miejskiego Biura Pomiarów w Białymstoku; 1939-1944 - Zarząd Miejski - Z-ca Naczelnika Wydziału Technicznego; 1945-1949 - Urząd Wojewódzki w Białymstoku, Naczelnik Wydziału Pomiarów; 1950-1970 - Miejska Pracownia Geodezyjna, Wojewódzkie Przedsiębiorstwo Geodezyjne Gospodarki Komunalnej - renta; od 1970 r. - emeryt.

Był członkiem Komitetu Założycielskiego Zarządu Oddziału ZMRP w Białymstoku. Z chwilą powołania Zarządu Oddziału w roku 1945 jest aktywnym działaczem ZMRP a następnie SGP gdzie kolejno pełnił funkcje: w latach 1945-1948 i 1954-1955 - v-ce prezes Zarządu Oddziału; w latach 1949-1952 - Prezes Zarządu Oddziału; w latach 1952-1954 - Sekretarz Zarządu Oddziału; w latach 1948-1949 i 1960-1961 - członek Komisji Rewizyjnej; 1952-1953 - członek Sądu Koleżeńskiego. Ponadto przez szereg kadencji był przewodniczącym poszczególnych Komisji Oddziałowych. Zmarł 8 sierpnia 1985 r. i został pochowany na cmentarzu Farnym w Białymstoku.



3.4 Inż. Stefan Smolski s. Tomerlana.

Przewodniczący Zarządu Oddziału 2.02.1952-1.03.1954 i 2.03.1961-2.02.1970.

Urodził się 15 listopada 1892 r. we wsi Jasionówka woj. białostockie.

Członek Honorowy Stowarzyszenia Geodetów Polskich. Po ukończeniu w roku 1914 Szkoły Mierniczej w Pskowie zostaje zmobilizowany do wojska. Zdemobilizowany w 1917 r. w randze podporucznika. Do kraju wraca w 1918 r. do rodzinnego domu.

Przebieg pracy zawodowej: 1918-1922 - leśniczy w powiecie sokólskim; 1922-1923 - mierniczy w Wojewódzkim Urzędzie Ziemskim w Białymstoku; 1923-1934 r. - rewident pomiarów rolnych w Wojewódzkim Urzędzie Ziemskim; 1934-1936 - kierownik Oddziału Pomiarów Rolnych w Wojewódzkim Urzędzie Ziemskim w Białymstoku; 1936-1939 - kierownik Oddziału Pomiarów Rolnych w Wojewódzkim Urzędzie Ziemskim w Łucku; 1940-1942 - bez pracy; 1942-1944 - przy eksploatacji torfu; 1945-1957 - kierownik Oddziału Parcelacyjnego a następnie Naczelnik Wydziału Techniczno-Pomiarowego w Wojewódzkim Urzędzie Ziemskim, a następnie Wydziale Rolnictwa Urzędu Wojewódzkiego w Białymstoku; od 1957 r. - na emeryturze.

W latach pięćdziesiątych uzyskuje tytuł inżyniera. Inicjator i współorganizator powstania Państwowego Liceum Geodezyjnego (Technikum Geodezyjnego) w Białymstoku. Współzałożyciel Zarządu Oddziału Związku Mierniczych Rzeczypospolitej Polskiej w Białymstoku w r. 1945. Członek Komitetu Założycielskiego Zarządu Oddziału.

W Związku Mierniczych Rzeczypospolitej, a następnie Stowarzyszeniu Geodetów Polskich pełnił następujące funkcje: 1945-1947, 1948-1950, 1952-1954, 1959-1977 członek Zarządu Oddziału z wyboru imiennego; 1950-1952, 1954-1956 i 1957-1958 Przewodniczący Komisji Rewizyjnej; 1956-1957 - członek Komisji Rewizyjnej; 1960-1961 - przewodniczący Sądu Koleżeńskiego; 1948-1950, 1958-1959 i 1970-1977 - zastępca przewodniczącego Zarządu Oddziału; 1952-1954 i 1961-1970 - przewodniczący Zarządu Oddziału.

W dowód uznania bardzo aktywnej pracy i wybitnej działalności na niwie Stowarzyszeniowej XXII Zjazd Delegatów SGP w roku 1968 obradujący w Warszawie nadaje mu godność Członka Honorowego SGP. Za swą działalność zawodową i społeczną był uhonorowany licznymi odznaczeniami państwowymi, resortowymi, regionalnymi i stowarzyszeniowymi, w tym Krzyżem Kawalerskim Orderu Odrodzenia Polski. Zmarł 12 czerwca 1985 r. i został pochowany na cmentarzu muzułmańskim w Bohonikach, gm. Sokółka.



3.5 Inż. Raszęd Aleksandrowicz s. Jakuba.

Przewodniczący Zarządu Oddziału 1.03.1954-14.02.1955 i 17.02.1956-1.02.1957.

Urodził się 9 maja 1907 r. w Białymstoku.

Szkolę Mierniczą w Łomży kończy w r. 1933. Przebieg pracy zawodowej: 1933 - w biurze mierniczego przysięgłego L. Spaskiego; 1933-1936 - w biurze mierniczego przysięgłego J. Popławskiego; 1936-1938 - w Powiatowej Komisji Kwalifikacyjnej w Białymstoku; 1938-1940 - w biurze mierniczego przysięgłego J. Klonowskiego; 1941-1942 - w Wojewódzkim Urzędzie Ziemskim w Kielcach; 1942-1944 - pracuje jako mierniczy na PKP - węzeł białostocki; 1944-1947 - w Elektrowni białostockiej; 1947-1949 - własne biuro mierniczego

przysięgłego; 1949-1972 w Warszawskim Okręgowym Przedsiębiorstwie Mierniczym - Wydziale Produkcyjnym w Białymstoku (obecnie OPGK) kolejno kierownik grupy mierniczej oraz starszy inspektor kontroli; od 1972 - emeryt.

W roku 1947 - składa egzamin i uzyskuje tytuł mierniczego przysięgłego. W roku 1950 po złożeniu egzaminu na Politechnice Warszawskiej uzyskuje tytuł inżyniera.

Poza pracą zawodową bierze czynny udział w pracy Związku Mierniczych Rzeczypospolitej Polskiej, a następnie Stowarzyszeniu Geodetów Polskich, którego członkiem jest od 1947 roku. W tych organizacjach pełnił funkcje: 1947-1948 - z-ca członka Zarządu Oddziału; 1952-1954, 1962-1965 - członek Zarządu Oddziału z wyboru imiennego; 1948-1949, 1959-1960 przewodniczący Komisji Rewizyjnej; 1952-1953 i 1957-1959 - członek Komisji Rewizyjnej; 1954-1955, 1956-1957 - przewodniczący Zarządu Oddziału; 1955-1956 - z-ca przewodniczącego Zarządu Oddziału.

Poza tym przez szereg kadencji pełnił funkcje przewodniczącego Oddziałowych Komisji.

Oprócz pracy w ZMRP i SGP przez kilkanaście lat aktywnie uczestniczył w pracach Komisji i Komitetów Naczelnej Organizacji Technicznej w Białymstoku.

Za duży wkład i aktywną pracę zawodową i społeczną odznaczony różnymi odznaczeniami.

Zmarł 27 marca 1975 r. i został pochowany na cmentarzu muzułmańskim w Kruszynianach gm. Krynki.



3.6 Stefan Baranowski s. Ignacego.

Przewodniczący Zarządu Oddziału 14.02.1955-17.02.1956 r.

Urodził się 20 sierpnia 1895 r. w Zgierzu.

W roku 1913 po ukończeniu Gimnazjum w Łodzi rozpoczął praktykę mierniczą u mierniczych przysięgłych, gdzie pracował do roku 1920.

Dalszy przebieg pracy zawodowej jest następujący: 1920-1939 - praca w Okręgowym Urzędzie Ziemskim w Łomży jako starszy pomocnik geometry a następnie pracował w Wojewódzkich Urzędach Ziemskich w Białymstoku i Toruniu; 1940-1945 w Biurze Katastralnym w Białymstoku; 1945-1946 - w Wojewódzkim Urzędzie Ziemskim w Białymstoku, a następnie komisarz ziemski w Augustowie, 1946 - starosta grajewski; 1947-1949 - Urząd Wojewódzki w Białymstoku; 1949-1963 - kierownik Delegatury GUGiK; od 1963 - emeryt.

Był aktywnym członkiem Związku Mierniczych Rzeczypospolitej Polskiej, do którego należał od roku 1950. W Związku Mierniczych Rzeczypospolitej Polskiej, a następnie Stowarzyszeniu Geodetów Polskich pełnił następujące funkcje: 1950-1951, 1954-1955, 1957-1958 - członek Komisji Rewizyjnej; 1951-1952 - z-ca przewodniczącego Zarządu Oddziału; 1952-1954 i 1959-1960 - przewodniczący Sądu Koleżeńskiego; 1955-1956 - przewodniczący Zarządu Oddziału; 1956-1957 i 1958-1959 - przewodniczący Komisji Rewizyjnej; 1960-1961 - członek Zarządu Oddziału.

Zmarł 7 lipca 1963 r. i został pochowany na cmentarzu Farnym w Białymstoku.



3.7 Inż. Grzegorz Swincow s. Andrzeja.

Przewodniczący Zarządu Oddziału 3.02.1958-2.03.1961.

Urodził się 11 stycznia 1912 r. w Białymstoku.

W roku 1930 rozpoczął naukę w Szkole Mierniczej w Łomży, którą ukończył w r. 1934. Służbę wojskową odbył w Dywizyjnym Korpusie Podchorążych Rezerwy Piechoty w Zambrowie i uzyskał stopień podporucznika rezerwy. W roku 1950 po zdaniu egzaminu na Politechnice Warszawskiej uzyskuje tytuł inżyniera geodety.

Przebieg pracy zawodowej: 1935-1939 - w biurze mierniczego przysięgłego Bolesława Boreckiego; 1939-1941 - w biurze inwentaryzacji m. Białegostoku; 1941-1943 - w Starostwie Powiatowym białostockim; 1943-1945 - pobyt w obozie koncentracyjnym w Stutthofie; 1945-1947 - w Urzędzie Likwidacyjnym w Białymstoku; 1947-1949 - w Spółdzielni Pomiarowo-Melioracyjnej "Plan" w Białymstoku; 1949-1977 - w

Warszawskim Okręgowym Przedsiębiorstwie Mierniczym - Wydziale Produkcyjnym w Białymstoku (obecne OPGK) kolejno 1951-1955 starszy inspektor, 1955-1956 - z-ca kierownika (dyrektora), 1956-1973 - Dyrektor, 1973-1977 - z-ca Dyrektora, a od 1 VI 1977 r. - emeryt.

Poza pracą zawodową bierze aktywny udział w pracy społecznej, szczególnie w ZMRP a następnie SGP, których członkiem jest od 1948 r. w Stowarzyszeniach pełni następujące funkcje: 1950-1951 - z-ca członka Komisji Rewizyjnej; 1951-1952 - Skarbnik Zarządu Oddziału; 1956-1957 - Sekretarz Zarządu Oddziału; 1957-1958 - członek Komisji Rewizyjnej; 1958-1961 - przewodniczący Zarządu Oddziału.

Za aktywną pracę zawodową i społeczną był uhonorowany odznaczeniami państwowymi resortowymi, w tym Krzyżem Kawalerskim Orderu Odrodzenia Polski.

Zmarł 17 listopada 1986 r. i został pochowany na cmentarzu Farnym w Białymstoku.

3.8 Inż. Jan Kownacki s. Juliana.

Przewodniczący Zarządu Oddziału 2.02.1970-2.02.1972 r.

Urodził się 9 lutego 1904 roku w miejscowości Raszkówka - obecnie Republika Białoruska.

Szkołę Mierniczą w Warszawie ukończył w 1924 roku. W latach 1924-1926 odbywał zasadniczą służbę wojskową.

Przebieg pracy zawodowej: 1926-1934 - asystent do zawodu mierniczego przysięgłego w biurach inż. Dobruckiego w Warszawie i inż. Jankowskiego w Wilnie; 1934-1939 - mierniczy przysięgły w Wilnie; 1940-1942 - Biuro Inwentaryzacyjne m. Wilna; 1943-1944 - obóz koncentracyjny w Prawiarniskach; 1945-1946 - Wojewódzki Urząd Ziemski w Białymstoku; 1946-1949 - przewodniczący Spółdzielni Pomiarowo-Melioracyjnej "Plan" w Białymstoku; 1949-1959

- Warszawskie Okręgowe Przedsiębiorstwo Miernicze - Wydział produkcyjny w Białymstoku - Dyrektor; 1959-1969 - Centralny Związek Spółdzielni Budownictwa Mieszkaniowego - kierownik Pracowni Geodezyjnej; od 1970 r. - jako emeryt pracuje w Pracowni Konserwacji Zabytków.

W roku 1934 otrzymuje tytuł mierniczego przysięgłego. W roku 1950 po zdaniu egzaminu na Politechnice Warszawskiej otrzymuje tytuł inżyniera geodety.

Od chwili powstania ZMRP w Białymstoku tj. od 1945 roku jest aktywnym działaczem do początku lat osiemdziesiątych.

W ZMRP a następnie SGP pełnił następujące funkcje: 1945-1947, 1949-1950 i 1951-1952 - przewodniczący Sądu Koleżeńskiego; 1947-1948 - przewodniczący Komisji Rewizyjnej; 1948-1949 i 1956-1957 - członek Komisji Rewizyjnej; 1957-1958, 1967-1970 i 1972-1980 - członek Zarządu Oddziału z wyboru imienego; 1957-1958 i 1970-1972 - przewodniczący Zarządu Oddziału; 1974-1970 - z-ca przewodniczącego Zarządu; 1966-1967 i 1980-1983 - członek Sądu Koleżeńskiego.

Poza pracą w Stowarzyszeniu aktywnie pracuje w Komisjach Naczelnej Organizacji Technicznej. Za aktywną pracę zawodową i społeczną był wyróżniony odznaczeniami państwowymi, stowarzyszeniowymi i resortowymi, w tym Krzyżem Kawalerskim Orderu Odrodzenia Polski. Zmarł 3.03.1994 r. i pochowany na cmentarzu Farnym w Białymstoku.

3.9 Mgr inż. Mieczysław Kulczakowicz s. Franciszka.

Przewodniczący Zarządu oddziału 2.02.1972-10.03.1983 r.

Urodził się 1 kwietnia 1935 r. we wsi Walki, gm. Milejczyce.

Po ukończeniu studiów na Wydziale Geodezji i Kartografii Politechniki Warszawskiej w roku 1960 otrzymał tytuł mgr inż. geodezji.

Przebieg pracy zawodowej: 1961-1965 - w Wojewódzkim Przedsiębiorstwie Geodezyjnym Gospodarki Komunalnej w Białymstoku wpraw jako wykonawca, a następnie starszy inspektor techniczny; 1965-1973 w Wojewódzkim Biurze Geodezji i Terenów Rolnych - inspektor kontroli nadzoru i odbioru robót, a następnie Główny Technolog; 1973-1990 - w Okręgowym Przedsiębiorstwie Geodezyjno-Kartograficznym w Białymstoku - Naczelny Inżynier - z-ca Dyrektora; od 1990 r. - w Zespole Szkół Budowlano-Geodezyjnych im.



Stefana Władysława Bryły w Białymstoku i od 1992 - do dziś dodatkowo na Wydziale Budownictwa i Inżynierii Środowiska Politechniki Białostockiej jako starszy wykładowca.

Pracując doskonalili swą wiedzę teoretyczną kończąc szereg kursów długoterminowych z zakresu zastosowania elektronicznej techniki obliczeniowej, zarządzania oraz kurs pedagogiczny w zakresie przedmiotów zawodowych. Pracując zawodowo jest jednocześnie przez szereg lat nauczycielem w Technikum Geodezyjnym.

Do Stowarzyszenia Geodetów Polskich wstępuje w 1955 roku będąc jeszcze uczniem Technikum Geodezyjnego. W Stowarzyszeniu pełnił następujące funkcje: 1961-1962 i 1970-1972 - przewodniczący Zarządu Koła; 1963-1992 członek Zarządu Oddziału z wyboru imiennego; 1963-1970 - sekretarz Zarządu Oddziału; 1972-1983 - Przewodniczący Zarządu oddziału; 1989-1992 - z-ca przewodniczącego Zarządu Oddziału. Obok pracy w stowarzyszeniu bardzo aktywnie pracuje w Radzie Wojewódzkiej Naczelnej Organizacji Technicznej o czym świadczą pełnione funkcje: 1976-1982 - wiceprezes Rady Wojewódzkiej NOT; 1982-1990 - przewodniczący Rady Wojewódzkiej Federacji SNT - NOT; 1990 do dziś - wiceprzewodniczący RW FSNT-NOT.

W roku 1976 otrzymał międzywojewódzką nagrodę zespołową I stopnia za wybitne osiągnięcia w dziedzinie techniki.

W roku 1989 z ramienia Stowarzyszenia Geodetów Polskich kandydował na posła do Sejmu mandat nr 34 - bezpartyjny. W wyniku głosowania uzyskał drugie miejsce na liście wymienionego mandatu.

W uznaniu osiągnięć pracy zawodowej i społecznej został odznaczony szeregiem odznaczeń państwowych, resortowych, regionalnych i stowarzyszeniowych, w tym Krzyżem Kawalerskim Orderu Odrodzenia Polski.



3.10 Mgr inż. Eugeniusz Jelisiejew s. Andrzeja.

Przewodniczący Zarządu oddziału 10.03.1983-23.06.1985.

Urodził się 17 czerwca 1927 r. w Białymstoku.

Po ukończeniu studiów na Wydziale Geodezji i Kartografii Politechniki Warszawskiej w roku 1953 uzyskuje tytuł inżyniera geodezji gospodarczej.

W tym roku rozpoczyna studia II-go stopnia, które kończy w 1955 uzyskując tytuł magistra inżyniera geodezji. W międzyczasie z dniem 1 września 1954 r. rozpoczął pracę jako nauczyciel przedmiotów zawodowych w Technikum Geodezyjnym w Białymstoku.

Przebieg pracy z awodowej: 1954-1959 - nauczyciel w Technikum Geodezyjnym; 1959-1963 - Dyrektor Technikum Geodezyjnego; 1963-1972 - kierownik Delegatury GUGiK; 1973-1975 - główny geodeta - z-ca Dyrektora Wydziału Gospodarki Przestrzennej, Geologii i Ochrony Środowiska - Urzędu Wojewódzkiego; 1975-1983 - Dyrektor Wojewódzkiego Biura Geodezji i Kartografii; 1984-23.06.1985 - z-ca Dyrektora Wydziału Geodezji i Gospodarki Gruntami Urzędu Wojewódzkiego.

Pracując zawodowo - podnosi kwalifikacje poprzez szkolenie w kursach pedagogicznych. Pracuje społecznie w Związku Nauczycielstwa Polskiego, a także jako Radny Miejskiej Rady Narodowej, ale przede wszystkim w Stowarzyszeniu Geodetów Polskich, którego członkiem jest od 1955 roku.

W Stowarzyszeniu Geodetów Polskich pełnił następujące funkcje: 1958-1959 - z-ca członka Komisji Rewizyjnej; 1961-1962 - członek Sądu Koleżeńskiego; 1964-1983 - członek Zarządu Oddziału z wyboru imiennego; 1964-1967 - członek Oddziałowej Komisji Szkolenia; 1965-1974 i 1977-1983 - z-ca przewodniczącego Zarządu; 1983-23.06.1985 - przewodniczący Zarządu Oddziału.

Przedwczesna śmierć 23 czerwca 1985 r. nie pozwala dokończyć rozpoczętej kadencji. Odszedł oddany służbie geodezyjnej i społecznej, mądry, sumienny i życzliwy człowiek.

Został pochowany na cmentarzu prawosławnym przy ulicy Wysockiego w Białymstoku.

Za wkład pracy zawodowej i społecznej był uhonorowany odznaczeniami państwowymi resortowymi, regionalnymi i stowarzyszeniowymi, w tym Krzyżem Kawalerskim Orderu Odrodzenia Polski.



3.11 Mgr inż. Czesław Lech s. Edwarda.

Pełniący obowiązki przewodniczącego Zarządu Oddziału 23.06.1985-10.03., 1986, przewodniczący Zarządu Oddziału od 10.03.1986 r.

Urodził się 7 kwietnia 1934 r. w Mićkowej -Haci gm. Sokółka.

Po ukończeniu w roku 1951 Państwowego Liceum Geodezyjnego II stopnia otrzymuje nakaz pracy do Oddziału Pomiarów - Urzędu Wojewódzkiego w Olsztynie, gdzie pracuje jako wykonawca bezpośredniej produkcji od 1.X.1951 do 28.02.1953 r. Z dniem 1 marca 1953 r. na własną prośbę zostaje przeniesiony do Oddziału Pomiarów w Białymstoku (późniejsze Wojewódzkie Biuro Geodezji i Terenów Rolnych) gdzie pracuje w charakterze: 1953-1958 - wykonawca

bezpośredniej produkcji; 1972-1983 - kierownik działu geodezji; 1984-1991 - Z-ca Dyrektora; od 1.01.1992 - na emeryturze.

W roku 1968 po ukończeniu studiów na Wydziale Geodezji i Kartografii - Politechniki Warszawskiej- otrzymuje dyplom inżyniera geodety. W roku 1978 po ukończeniu studiów na Wydziale Geodezji i Urządzeń Rolnych Akademii Rolniczo-Technicznej w Olsztynie uzyskuje dyplom magistra inżyniera geodezji i urządzeń rolnych.

Do Stowarzyszenia Geodetów Polskich należy od 31 października 1953 roku.

W Stowarzyszeniu pełnił i pełni funkcje: 1959-1969 - przewodniczący Zarządu Koła SGP w Wojewódzkim Biurze Geodezji i Urządzeń Rolnych; 1970-1986 - członek Zarządu Oddziału z wyboru imiennego; 1970-1983 - przewodniczący Oddziałowej Komisji ds. Współpracy z Kołami; 1983-1985 - z-ca przewodniczącego Zarządu Oddziału; 1985-1986 - pełnił obowiązki przewodniczącego Zarządu Oddziału; od 1986 - do dziś przewodniczący Zarządu Oddziału.

Za pracę zawodową i społeczną wyróżniony i odznaczony odznaczeniami państwowymi, resortowymi, regionalnymi i stowarzyszeniowymi.

4. Składy prezydiów Zarządów Oddziałów w poszczególnych kadencjach

LATA 1945-1993

4 listopada 1945 - 2 lutego 1947

Zarząd Oddziału:

Prezydium: prezes -Eugeniusz Dembek; wiceprezes - Stanisław Skupiński; sekretarze: Henryk Maciejewski (do 3 XI 1946), Aleksander Kopacz (po 3 XI 1946); skarbnik - Julian Popławski; członek - Bolesław Borecki; zastępcy członka: Stanisław Sienicki, Stefan Smolski.

Komisja Rewizyjna: przewodniczący - Henryk Zasztowtt; członkowie: Antoni Kodroń, Stanisław Bujnicki.

Sąd Koleżeński: przewodniczący - Jan Kownacki.

2 lutego 1947 - 1 lutego 1948

Zarząd Oddziału:

Prezydium: prezes - Edward Kozłowski; wiceprezes - Stanisław Skupiński; sekretarz - Aleksander Kopacz; skarbnik - Julian Popławski. Członek Zarządu - Antoni Kodroń; zastępcy członka:

Raszyd Aleksandrowicz, Bolesław Borecki,

Komisja Rewizyjna: przewodniczący - Jan Kownacki.

Sąd Koleżeński - brak danych.

1 lutego 1948 - 31 stycznia 1949

Zarząd Oddziału:

Prezydium: prezes - Edward Kozłowski; wiceprezes - Stefan Smolski; sekretarz - Aleksander Kopacz; skarbnik - Julian Popławski. Członek Zarządu - Bolesław Markiewicz; zastępcy

członka: Antoni Kodroń, Ignacy Ślusarczyk.

Komisja Rewizyjna: przewodniczący Raszyd Aleksandrowicz; członkowie: Stanisław Skupiński, Jan Kownacki.

Sąd Koleżeński: przewodniczący - Franciszek Jakubowski; członkowie: Jan Kownacki, Roman Kruszewski.

31 stycznia 1949 - 3 lutego 1950

Zarząd Oddziału:

Prezydium: prezes - Stanisław Skupiński; wiceprezes - Stefan Smolki; sekretarz - Aleksander Kopacz; skarbnik - Julian Popławski. Członkowie: Franciszek Jakubowski.

Komisja Rewizyjna - brak danych.

Sąd Koleżeński: przewodniczący - Jan Kownacki.

3 lutego 1950 - 1 lutego 1951

Zarząd Oddziału:

Prezydium: prezes - Stanisław Skupiński; wiceprezes - Julian Popławski; sekretarz - Józef Malinowski; skarbnik - Aleksander Kopacz. Członkowie: Bolesław Borecki, Roman Kruszewski, Edward Popławski.

Komisja Rewizyjna: przewodniczący - Stefan Smolki; członkowie: Stefan Baranowski, Franciszek Jakubowski; zastępcy członków: Józef Kalinowski, Grzegorz Swincow.

Sąd Koleżeński: przewodniczący - Erazm Stefański; członkowie: Antoni Badura, Jerzy Kurnatowski; zastępcy członka: Antoni Kodroń, Ludwik Odlanicki-Poczobut.

1 lutego 1951 - 2 lutego 1952

Zarząd Oddziału:

Prezydium: prezes - Stanisław Skupiński; wiceprezes - Stefan Baranowski; sekretarz - Józef Malinowski; skarbnik - Grzegorz Swincow. Członkowie: Zdzisław Bańkowski, Witalis Kaliszewicz, Marian Blum-Kwiatkowski.

Komisja Rewizyjna: przewodniczący - Stefan Smolki; członkowie: Franciszek Jakubowski, Edward Kozłowski; zastępcy członka: Bolesław Borecki, Aleksander Kopacz.

Sąd Koleżeński: przewodniczący - Jan Kownacki; rzecznik dyscyplinarny - Zdzisław Bańkowski; członkowie: Edward Popławski, Julian Popławski, Erazm Stefański, Aleksander Wojciechowski, Henryk Zasztowt.

2 lutego 1952 - 2 lutego 1953

Zarząd Oddziału:

Prezydium: przewodniczący - Stefan Smolki; zastępca - Aleksander Brzozowski; sekretarz - Stanisław Skupiński; skarbnik - Mieczysław Rutkowski. Członkowie: Raszyd Aleksandrowicz (od 30 IX 1952), Zdzisław Bańkowski (do 30 IX 1952), Edward Popławski (od 30 IX 1952), Erazm Stefański, Zofia Strubel (do 30 IX 1952).

Komisja Rewizyjna: przewodniczący - Henryk Zasztowt; członkowie: Raszyd Aleksandrowicz, Marian Blum-Kwiatkowski, Józef Malinowski, Aleksander Tołkin.

Sąd Koleżeński: przewodniczący - Stefan Baranowski; rzecznik dyscyplinarny: Bolesław Borecki, Witalis Kaliszewicz; członkowie: Antoni Kodroń, Aleksander Kopacz, Edward Kozłowski, Ludwik Poczobut-Odlanicki, Stanisław Skupiński.

2 lutego 1953 - 1 marca 1954

Zarząd Oddziału:

Prezydium: przewodniczący - Stefan Smolki; zastępca - Aleksander Brzozowski; sekretarz - Stanisław Skupiński; skarbnik - Mieczysław Rutkowski. Członkowie: Raszyd Aleksandrowicz, Edward Popławski, Erazm Stefański; członkowie dokoptowani: Stefan Baranowski, Franciszek Jakubowski, Henryk Tysza.

Komisja Rewizyjna: przewodniczący - Henryk Zasztowt; członkowie: Marian Blum-Kwiatkowski, Józef Malinowski, Aleksander Tołkin.

Sąd Koleżeński: przewodniczący - Stefan Baranowski; rzecznik dyscyplinarny: Bolesław Borecki, Witalis Kaliszewicz; członkowie: Antoni Kodroń, Edward Kozłowski, Ludwik Odlanicki-Poczobut.

1 marca 1954 - 14 lutego 1955

Zarząd Oddziału:

Prezydium: przewodniczący - Raszyd Aleksandrowicz; zastępca - Stanisław Skupiński; sekretarz - Leszek Baranowski; skarbnik - Edward Popławski. Członkowie: Michał Fiedziukiewicz, Franciszek Jakubowski, Danuta Sokólska, Zbigniew Szeps, Aleksander Tołkin.

Komisja Rewizyjna: przewodniczący - Stefan Smolki; członkowie: Stefan Baranowski, Aleksander Brzozowski, Halina Drożdżewicz, Mieczysław Rutkowski.

Sąd Koleżeński: przewodniczący - Henryk Zasztowtt; członkowie: Bolesław Borecki, Jerzy Grygorczuk, Edward Kozłowski, Emilian Zarzecki.

14 lutego 1955 - 17 lutego 1956

Zarząd Oddziału:

Prezydium: przewodniczący - Stefan Baranowski; zastępca - Raszyd Aleksandrowicz; sekretarz - Wit Świerzbiniński; zastępca sekretarza - Helena Woronowicz; skarbnik - Edward Popławski.

Członkowie: Franciszek Jakubowski, Aleksander Lewkoczi, Mieczysław Rutkowski, Aleksander Tolkin.

Komisja Rewizyjna: przewodniczący - Stefan Smolski; zastępca - Aleksander Brzozowski; sekretarz - Leszek Baranowski.

Sąd Koleżeński: przewodniczący - Henryk Zasztowtt; członkowie: Bolesław Borecki, Edward Kozłowski, Anna Paczyńska, Emilian Zarzecki.

17 lutego 1956 - 1 lutego 1957

Zarząd Oddziału:

Prezydium: przewodniczący - Raszyd Aleksandrowicz; zastępca - Erazm Stefański; sekretarz - Grzegorz Swincow; skarbnik - Edward Popławski. Członkowie: Antoni Białowas, Sławomir Dawidziuk, Franciszek Jakubowski, Aleksander Lewkowicz, Wit Świerzbiniński.

Komisja Rewizyjna: przewodniczący - Stefan Baranowski; członkowie: Jan Kochanowski, Jan Kownacki, Stefan Miśkiewicz, Stefan Smolski.

Sąd Koleżeński: przewodniczący - Henryk Zasztowtt; członkowie: Bolesław Borecki, Marian Blum-Kwiatkowski, Edward Kozłowski, Janusz Szymankiewicz.

1 lutego 1957 - 3 lutego 1958

Zarząd Oddziału:

Prezydium: przewodniczący - Edward Kozłowski (do 12.03.1957), Jan Kownacki (od 12.03.1957); zastępca - Jan Kulesza; sekretarz - Leszek Baranowski; skarbnik - Władysław Murawski.

Członkowie: Aleksander Brzozowski, Sławomir Dawidziuk, Eugeniusz Fiodorow, Erazm Stefański. Członkowie dokooptowani: Jan Kochanowski, Edward Popławski, Stanisław Skupiński.

Komisja Rewizyjna: przewodniczący - Stefan Smolski; członkowie: Raszyd Aleksandrowicz, Stefan Baranowski, Edward Popławski, Grzegorz Swincow.

Sąd Koleżeński: przewodniczący - Wiktor Fiodorow (do 25 XI 1957), Edward Janiak (od 25 XI 1957); członkowie: Waclaw Kulesza, Kazimierz Konwicki, Romuald Rudobielski, Erazm Stefański.

3 lutego 1958 - 2 marca 1959

Zarząd Oddziału:

Prezydium: przewodniczący - Grzegorz Swincow; zastępca - Stefan Smolski; sekretarz - Jan Kochanowski; skarbnik - Władysław Murawski. Członkowie: Sławomir Dawidziuk, Eugeniusz Fiodorow, Edward Janiak, Edward Popławski, Józef Wolter.

Komisja Rewizyjna: przewodniczący - Stefan Branowski; członkowie: Raszyd Aleksandrowicz, Romuald Rudobielski; zastępcy członka: Eugeniusz Jelisiejew, Bolesław Markiewicz.

Sąd Koleżeński: przewodniczący - Edward Kozłowski; członkowie: Wiktor Fiodorow, Kazimierz Liktorowicz, Mieczysław Rutkowski, Ignacy Ślusarczyk.

2 marca 1959 - 19 lutego 1960

Zarząd Oddziału:

Prezydium: przewodniczący - Grzegorz Swincow; zastępca - Edward Popławski; sekretarz - Wit Świerzbiniński; skarbnik - Władysław Murawski. Członkowie: Sławomir Dawidziuk, Eugeniusz Fiodorow, Edward Janiak, Stefan Smolski, Józef Wolter.

Komisja Rewizyjna: przewodniczący - Raszyd Aleksandrowicz; członkowie: Andrzej Jelisiejew, Jan Kulesza, Czesław Pieńkowski; zastępca członka - Mieczysław Sowiński.

Sąd Koleżeński: przewodniczący - Stefan Baranowski; członkowie: Michał Fidziukiewicz, Edward Jarończyk, Edward Kozłowski, Ignacy Ślusarczyk.

19 lutego 1960 - 2 marca 1961

Zarząd Oddziału:

Prezydium: przewodniczący - Grzegorz Swincow, zastępca - Sławomir Dawidziuk; sekretarz - Eugeniusz Olszewski; skarbnik - Władysław Murawski. Członkowie: Stefan Baranowski, Czesław Domanowski, Edward Popławski, Wit Świerzbiniński, Marian Zdunko.

Komisja Rewizyjna: przewodniczący - Edward Baworski; członkowie: Michał Fidziukiewicz, Edward Jarończyk, Mieczysław Rutkowski, Stanisław Skupiński.

Sąd Koleżeński: przewodniczący - Stefan Smolski; członkowie: Mieczysław Czaban, Witalis Kaliszewicz.

2 marca 1961 - 2 lutego 1962

Zarząd Oddziału:

prezydium: przewodniczący - Stefan Smolski, zastępcy: Józef Trippner, Tadeusz Kuryłowicz; sekretarz - Edward Jarończyk; skarbnik: Władysław Murawski, Filip Duki. Członkowie: Danuta Cimoszuk, Mieczysław Czaban, Henryk Malinowski, Marian Zdunko, Józef Zgierski.

Komisja Rewizyjna: przewodniczący - Jan Zajczuk; zastępca - Ryszard Badura; sekretarz - Edward Baworski, członkowie: Jerzy Popławski, Zbigniew Urban.

Sąd Koleżeński: przewodniczący - Wacław Kulesza, zastępca - Edward Kozłowski; sekretarz - Jerzy Markowski; rzecznik dyscyplinarny - Janusz Szymankiewicz, członkowie: Eugeniusz Jelisiejew, Jan Kulesza.

2 lutego 1962 - 16 marca 1963

Zarząd Oddziału:

Prezydium: przewodniczący - Stefan Smolski; zastępcy: Sławomir Dawidziuk, Marian Blum-Kwiatkowski; sekretarz - Marian Zdunko; skarbnik - Tadeusz Kuryłowicz; członkowie: Raszyd Aleksandrowicz, Mieczysław Czaban, Erazm Stefański, Wit Świerzbński, Józef Trippner, Józef Zgierski.

Sąd Koleżeński: przewodniczący - Andrzej Jelisiejew; zastępca - Jerzy Grygorczuk, rzecznik dyscyplinarny - Janusz Szymankiewicz; sekretarz - Jerzy Markowski; członkowie: Józef Siemieńczuk, Zdzisław Suchodoła, Ryszard Woźniewski.

16 marca 1963 - 1 kwietnia 1964

Zarząd Oddziału:

Prezydium: przewodniczący - Stefan Smolski; zastępcy: Sławomir Dawidziuk, Jan Święcki; sekretarz - Mieczysław Kulczakowicz; skarbnik - Tadeusz Kuryłowicz; członkowie: Raszyd Aleksandrowicz, Jerzy Kurnatowski, Marian Blum Kwiatkowski, Erazm Stefański.

Komisja Rewizyjna: przewodniczący - Henryk Malinowski s. Józefa; członkowie: Eugeniusz Maleszko, Zenon Ołdziejewski, Mieczysław Sowiński, Eugenia Wieremiejuk.

Sąd Koleżeński: przewodniczący - Antoni Klim; członkowie: Henryk Hościło, Andrzej Jelisiejew, Jerzy Markowski, Bazyl Misiejuk, Edmund Nowik, Wiesław Tarasiewicz.

1 kwietnia 1964 - 20 lutego 1965

Zarząd Oddziału:

Prezydium: przewodniczący - Stefan Smolski; zastępcy: Sławomir Dawidziuk, Jan Święcki; sekretarz - Mieczysław Kulczakowicz; skarbnik - Tadeusz Kuryłowicz; członkowie: Raszyd Aleksandrowicz, Eugeniusz Fiodorow, Saturn Jefimow, Eugeniusz Jelisiejew, Jerzy Kurnatowski, Erazm Stefański.

Komisja Rewizyjna: przewodniczący - Henryk Malinowski s. Józefa, zastępca - Eugenia Wieremiejuk; sekretarz - Antoni Białowąs; członkowie: Jerzy Grygorczuk, Jerzy Popławski.

Sąd Koleżeński: przewodniczący - Leszek Baranowski; członkowie: Edward Baworski, Walentyna Fiedorczyk, Jerzy Markowski, Bazyl Misiejuk, Eugeniusz Misiukanis, Edmund Nowik.

20 lutego 1965 - 26 lutego 1966

Zarząd Oddziału:

Prezydium: przewodniczący - Stefan Smolski; zastępcy: Sławomir Dawidziuk, Eugeniusz Jelisiejew; sekretarz - Mieczysław Kulczakowicz; skarbnik - Tadeusz Kuryłowicz. Członkowie: Eugeniusz Fiodorow, Saturn Jefimow, Ireneusz Podedworny, Eugeniusz Olszewski, Erazm Stefański.

Komisja Rewizyjna: przewodniczący - Henryk Malinowski s. Józefa; zastępca - Eugenia Wieremiejuk; sekretarz - Tadeusz Idźkowski; członkowie: Edward Baworski, Jan Kuźma.

Sąd Koleżeński: przewodniczący - Leszek Baranowski; sekretarz - Edmund Nowik; rzecznik dyscyplinarny - Jerzy Markowski; członkowie: Henryk Hościło, Andrzej Jelisiejew, Czesław Niciecki, Wiesław Tarasiewicz.

26 lutego 1966 - 27 lutego 1967

Zarząd Oddziału:

Prezydium: przewodniczący - Stefan Smolski; zastępcy: Sławomir Dawidziuk, Eugeniusz Jelisiejew; sekretarz - Mieczysław Kulczakowicz; skarbnik - Tadeusz Kuryłowicz. Członkowie: Tomasz Dąbrowski, Eugeniusz Olszewski, Ireneusz Podedworny, Mieczysław Sowiński, Erazm Stefański.

Komisja Rewizyjna: przewodniczący - Edward Popławski; zastępca - Antoni Białowąg; sekretarz - Eugenia Wieremiejuk; członkowie: Edward Cybulski, Tadeusz Niewiarowski.

Sąd Koleżeński: przewodniczący - Leszek Baranowski; członkowie: Konstanty Czaban, Eugeniusz Karwowski, Jan Kownacki, Czesław Kuroczycki, Czesław Zaniewski, Marian Zdunko.

27 lutego 1967 - 20 lutego 1968

Zarząd Oddziału:

Prezydium: przewodniczący - Stefan Smolski; zastępcy: Sławomir Dawidziuk, Eugeniusz Jelisiejew; sekretarz - Mieczysław Kulczakowicz; skarbnik - Tadeusz Kuryłowicz. Członkowie: Tomasz Dąbrowski, Bronisław Kondrat, Jan Kownacki, Mieczysław Sowiński, Wiktor Worobiej.

Komisja Rewizyjna: przewodniczący - Edward Popławski; zastępca: Jan Święcki; sekretarz - Czesław Kuroczycki; członkowie: Antoni Białowąg, Bronisław Grabowski.

Sąd Koleżeński: przewodniczący - Jan Kulesza; zastępca - Eugeniusz Karwowski; sekretarz - Henryk Hościło; członkowie: Ireneusz Podedworny, Eugeniusz Misiukanis, Jerzy Markowski, Janusz Szymankiewicz.

29 lutego 1968 - 2 lutego 1970

Zarząd Oddziału:

Prezydium: przewodniczący - Stefan Smolski; zastępcy: Edward Popławski, Eugeniusz Jelisiejew; sekretarz - Mieczysław Kulczakowicz; skarbnik - Tadeusz Kuryłowicz. Członkowie: Tomasz Dąbrowski, Jan Kownacki, Bronisław Kondrat, Henryk Kraśnicki, Wiktor Worobiej.

Komisja Rewizyjna: przewodniczący - Jan Święcki; zastępca - Antoni Białowąg; sekretarz - Ireneusz Dudziński; członkowie: Eugeniusz Andrzejuk, Henryk Dudziuk.

Sąd Koleżeński: przewodniczący - Saturn Jefimow; zastępca - Eugeniusz Misiukanis; sekretarz - Henryk Hościło; rzecznik dyscyplinarny - Janusz Szymankiewicz; członkowie: Aleksander Bogacewicz, Mieczysław Rutkowski, Antoni Sarosiek.

2 lutego 1970 - 2 lutego 1972

Zarząd Oddziału:

Prezydium: przewodniczący - Jan Kownacki; zastępcy: Stefan Smolski, Edward Popławski, Eugeniusz Jelisiejew; sekretarz - Jerzy Markowski; zastępca sekretarza - Michał Fidziukiewicz; skarbnik - Eugeniusz Misiukanis. Członkowie: Henryk Ciborowski, Tomasz Dąbrowski, Czesław Domanowski, Czesław Kuroczycki, Tadeusz Kuryłowicz, Czesław Lech, Marian Blum Kwiatkowski, Wiktor Worobiej.

Komisja Rewizyjna: przewodniczący - Edward Kozłowski; zastępca - Jerzy Florczykowski; sekretarz - Antoni Białowąg; członkowie: Ryszard Badura, Zenon Oldziejewski. Z-ca członka: Jan Ostapczuk, Mieczysław Rutkowski.

Sąd Koleżeński: przewodniczący - Eugeniusz Fiodorow; zastępca - Janusz Szymankiewicz; sekretarz - Stanisław Smyk, rzecznik dyscyplinarny - Edmund Nowik; członkowie: Józef Buszko, Jan Gierasimiuk, Teofil Mioduszewski.

2 lutego 1972 - 3 lutego 1974

Zarząd Oddziału:

Prezydium: przewodniczący - Mieczysław Kulczakowicz; zastępcy: Stefan Smolski, Eugeniusz Jelisiejew, Wiktor Worobiej; sekretarz - Jerzy Markowski; zastępca - Henryk Ciborowski; skarbnik - Eugeniusz Misiukanis. Członkowie: Bronisław Angielczyk, Stanisława Banaszuk, Jan Kownacki, Czesław Kuroczycki, Tadeusz Kuryłowicz, Czesław Lech, Edward Popławski, Zdzisław Suchodoła, Jan Kulesza.

Komisja Rewizyjna: przewodniczący - Jan Święcki; członkowie: Ryszard Badura, Mieczysław Czaban, Edward Kozłowski, Jan Kuźma, Zenon Oldziejewski, Jan Prusinowski; z-cy członków: Wanda Maliszewska, Włodzimierz Rakowski.

Sąd Koleżeński: przewodniczący - Eugeniusz Fiodorow; członkowie: Leszek Baranowski, Andrzej Janowski, Alicja Korwin-Piotrowska, Teofil Mioduszewski, Lech Rutkowski, Antoni Sarosiek.

3 luty 1974 - 5 marzec 1977

Zarząd Oddziału:

Prezydium: przewodniczący - Mieczysław Kulczakowicz; zastępcy: Stefan Smolski, Jan Kownacki, Tadeusz Kuryłowicz; sekretarz - Jerzy Markowski; zastępca - Henryk Ciborowski; skarbnik - Eugeniusz Misiukanis. Członkowie: Czesław Bartoszewicz, Andrzej Dąbrowski, Czesław Lech, Edward Popławski, Bogdan Zajkowski.

Komisja Rewizyjna: przewodniczący - Jan Świącki; zastępca - Mieczysław Czaban; sekretarz - Stefan Kurzyzna; członkowie: Tadeusz Czeszczewik, Bolesław Kowalski; zastępcy członka: Jerzy Kuprianowicz, Zenon Ołdziejewski.

Sąd Koleżeński: przewodniczący - Eugeniusz Fiodorow; zastępca - Edward Baworski; sekretarz - Antoni Sarosiek; członkowie: Edward Kozłowski - rzecznik, Emilian Zarzecki.

5 marzec 1977 - 10 marzec 1980

Zarząd Oddziału:

Prezydium: przewodniczący - Mieczysław Kulczakowicz; zastępcy: Eugeniusz Jelisiejew, Jan Kownacki, Tadeusz Kuryłowicz; sekretarz: Jerzy Markowski; zastępca - Ryszard Humienny; skarbnik Eugeniusz Misiukanis. Członkowie: Stanisław Cymbalski, Aleksy Kisiel, Czesław Kuroczycki, Czesław Lech, Tadeusz Łażny, Zbigniew Olszewski, Edward Popławski, Edward Galicki (od r. 1978); zastępcy członka: Edward Galicki (do r. 1978), Michał Hajduczenia, Tadeusz Kołodziejski.

Komisja Rewizyjna: przewodniczący - Jan Świącki; członkowie: Mieczysław Czaban, Jan Kulesza, Wanda Maliszewska, Zenon Ołdziejewski; zastępcy Jerzy Dąbrowski, Eugeniusz Maleszko.

Sąd Koleżeński: przewodniczący - Edward Kozłowski; członkowie: Edward Borkowski, Czesław Domanowski, Bolesław Kowalski, Mieczysław Romańczuk; zastępcy: Tadeusz Borysiuk, Janusz Szostkowski.

10 marzec 1980 - 10 marzec 1983

Zarząd Oddziału:

Prezydium: przewodniczący - Mieczysław Kulczakowicz; zastępcy: Eugeniusz Jelisiejew, Tadeusz Kuryłowicz, Jerzy Markowski; sekretarz - Ryszard Humienny; skarbnik - Eugeniusz Misiukanis, Czesław Lech, Edward Galicki, Stanisław Masłowski. Członkowie: Ryszard Deresz (do 12.04.1980), Tadeusz Kołodziejski, Czesław Krasowski (do 12.04.1980), Ryszard Stadnicki (od 12.04.1980); zastępcy: Romuald Ejsmont (do 12.04.1980), Jan Prusinowski (do 12.04.1980), Ryszard Stadnicki (do 12.04.1980).

Komisja Rewizyjna: przewodniczący - Jan Świącki; zastępca - Alicja Korwin Piotrowska; sekretarz - Jan Kulesza; członkowie: Zygmunt Ciborowski, (do 24.05.1980) Wiktor Kuźelewski; zastępcy: Tadeusz Kruk, Józef Tworowski.

Sąd Koleżeński: przewodniczący - Wit Świerzbiniński; zastępca - Jan Kownacki; sekretarz - Antoni Niemotko (do 24.05.1982); członkowie: Henryk Ciborowski, Henryk Kraśnicki - rzecznik dyscyplinarny, Aleksander Tołkin - zastępca członka (do 24.05.1982), od 24.05.1982 członek i sekretarz; zastępca członka - Lidia Filipowicz (do 24.05.1980).

10 marzec 1983 - 10 marzec 1986

Zarząd Oddziału:

Prezydium: przewodniczący - Eugeniusz Jelisiejew (do 23.06.1985); zastępcy: Czesław Lech (od 23.06.1985 p.o. przewodniczącego), Stanisław Masłowski; sekretarz - Ryszard Humienny; skarbnik - Tadeusz Borysiuk, Mieczysław Kulczakowicz, Tadeusz Kuryłowicz. Członkowie: Henryk Hościło, Romuald Ejsmont, Anna Elster, Zdzisław Niemotko, Marian Brożyna, Tadeusz Wilczewski, Marian Zdunko (do 20.09.1985), Leopold Pelszyński (od 20.09.1985); zastępcy: Leopold Pelszyński (do 20.09.1985), Hipolit Sadowski, Antoni Ziółkowski.

Komisja rewizyjna: przewodniczący - Eugeniusz Misiukanis; zastępca - Mieczysław Switajewski; sekretarz - Alicja Korwin Piotrowska; członkowie: Witold Czemieli, Jerzy Grygorczuk; zastępcy: Tadeusz Okruszko, Czesław Putkowski.

Sąd Koleżeński: przewodniczący - Wit Świerzbński; zastępca - Tadeusz Kołodziejcki; sekretarz - Aleksander Tołkin; rzecznik dyscypliny - Mirosław Mirończuk; członkowie: Mieczysław Sowiński; zastępcy członka: Henryk Kraśnicki, Eugeniusz Olędzki.

10 marzec 1986 - 10 marzec 1989

Zarząd Oddziału:

Prezydium: przewodniczący - Czesław Lach; zastępca - Stanisław Masłowski; sekretarz - Ryszard Humienny (do 25.09.1987), Tadeusz Borysiuk (od 25.09.1987); skarbnik - Tadeusz Borysiuk (do 25.09.1987), Zbigniew Olszewski (od 25.09.1987); członkowie prezydium: Mieczysław Dmochowski, Tadeusz Kuryłowicz. Członkowie: Eugeniusz Jabłoński, Mieczysław Kulczakowicz, Zdzisław Niemoćto, Zygmunt Pięćka; zastępcy: Hieronim Biedrzycki, Leopold Pełszyński, Zygmunt Szepietowski.

Komisja Rewizyjna: przewodniczący - Hipolit Sadowski; zastępca Eugeniusz Jarończyk; sekretarz - Tadeusz Wilczewski; członkowie: Anna Elster, Wiktor Kuźelewski; zastępcy członka: Czesław Matecki, Ryszard Stadnicki.

Sąd Koleżeński: przewodniczący - Wit Świerzbński; członkowie: Stanisława Banaszuk, Czesław Bartoszewicz, Stanisław Komorowski, Mirosław Mirończuk; zastępcy członka: Mieczysław Świtajewski, Józef Trippner.

10 marzec 1989 - 10 marzec 1992

Zarząd Oddziału:

Prezydium: przewodniczący - Czesław Lech; zastępcy - Marian Brożyna, Mieczysław Kulczakowicz; sekretarz - Tadeusz Borysiuk; z-ca sekretarza - Mieczysław Dmochowski; skarbnik - Edward Gamaracki; członek - Tadeusz Kuryłowicz. Członkowie Zarządu: Hieronim Biedrzycki (od 6.07.1990), Witold Czemieli, Leonarda Czerech, Lucjan Dąbrowski, Edward Galicki (do 6.07.1990), Michał Hajduczenia; zastępcy członka: Hieronim Biedrzycki (do 6.07.1990), Eugeniusz Karwowski, Józef Łuniewski.

Komisja Rewizyjna: przewodniczący - Hipolit Sadowski; zastępca - Jerzy Bittner; sekretarz - Mieczysław Czaban; członkowie: Danuta Skrodzka, Witold Kulawczyk; zastępcy członka: Mikołaj Muszyński, Dymitr Siemieniuk.

Sąd Koleżeński: przewodniczący - Aleksy Kisieli; zastępca - Anna Elster; sekretarz - Ryszard Gil; rzecznik dyscypliny - Antoni Sarosiek; członek - Helena Malinowska; zastępcy członka: Aleksander Boroda, Czesław Tomaszczyk.

10 marzec 1992 - 1995

Zarząd Oddziału:

Prezydium: przewodniczący - Czesław Lech; zastępcy: Tadeusz Borysiuk, Jerzy Kowalewski; sekretarz - Michał Hajduczenia; skarbnik - Edward Gamaracki. Członkowie: Marian Brożyna, Witold Czemieli, Lucjan Dąbrowski, Zygmunt Szepietowski; zastępcy: Andrzej Gierasimowicz, Tadeusz Karczewski, Eugeniusz Jabłoński.

Komisja Rewizyjna: przewodniczący - Hipolit Sadowski; członkowie: Jarosław Karol Łażny, Mikołaj Muszyński, Hanna Radulska, Eugeniusz Roszkowski; zastępcy: Maria Dańko, Jerzy Kijek.

Sąd Koleżeński: przewodniczący - Aleksy Kisieli; zastępcy - Henryk Hościło; sekretarz - Stanisław Popławski; rzecznik dyscypliny Witold Kulawczyk; członek - Wiktor Kuźelewski; zastępcy członka: Barbara Samluk, Czesław Tomaszczyk.

5. Walne Zgromadzenia Delegatów Kół ZMRP i SGP Oddziału

Walne Zgromadzenia Delegatów Kół ZMRP i SGP odbyły się w następujących terminach: 1945-11-4, 1947-02-02, 1948-02-01, 1949-01-31, 1950-02-03, 1951-02-01, 1952-02-02, 1953-02-02, 1954-03-01, 1955-02-14, 1956-02-17, 1957-02-01, 1958-02-03, 1959-03-02, 1960-02-19, 1961-03-02, 1962-02-02, 1963-03-16, 1964-04-01, 1965-02-20, 1966-02-26, 1967-02-27, 1968-02-29, 1970-02-02, 1972-02-02, 1974-02-03, 1977-03-05, 1980-03-10, 1983-03-10, 1986-03-10, 1989-03-10, 1992-03-10.

W trakcie Zgromadzenia delegatów Kół były uchwalone wnioski i podejmowane uchwały do realizacji na daną kadencję.

Są to między innymi w sprawie:

- utworzenia stałych Komisji przy Zarządzie Oddziału (1951),
- powołanie pierwszych dwóch Kół (1952),
- dokonanie zakupu pomocy naukowych dla Technikum Geodezyjnego (1953),
- popularyzacja racjonalizacji i wynalazczości pracy (1954),
- organizacji szkolnictwa zawodowego (1955),
- szkolenia na tematy zawodowe (1957),
- wystąpienia do Zarządu Głównego o skrócenie czasu wieku emerytalnego do 55 lat dla kobiet i 60 lat dla mężczyzn (1957),
- zmiany systemu wynagradzania geodetów (1958 r.),
- naboru i zatrudniania absolwentów szkół geodezyjnych na białostocczyźnie (1959 r.),
- podjęcie starań o powołanie Wydziału Geodezji na Wieczorowej Szkole Inżynierskiej w Białymstoku (1961),
- fundacji sztandaru dla Technikum Geodezyjnego (1961 r.),
- wystąpienia do Wojewódzkiej Rady Narodowej o pozyskanie mieszkań dla geodetów z wyższym wykształceniem podejmującym pracę na białostocczyźnie (1961 r.),
- zorganizowania kursu przygotowawczego do egzaminu eksternistycznego na tytuł technika geodety (1962 r.),
- udziału geodetów (SGP) w Wojewódzkiej Wystawie Postępu Technicznego (1962 r.),
- wydawania biuletynu informacyjnego Oddziału białostockiego SGP (1963 r.),
- postulatu na XVII Zjazd SGP o przedłużenie Kadencji Zarządu Kół i Oddziałów do dwóch lat (1963 r.),
- popularyzacji konkursu jakości prac geodezyjnych na wszystkich szczeblach (1963 r.),
- utworzenia 2-letniego Wydziału Ogólnotechnicznego na W.S.I. w Białymstoku (1963 r.),
- powołania międzyzakładowego Klubu Techniki i Racjonalizacji (1964 r.),
- zakupu telewizora dla Technikum Geodezyjnego w Białymstoku (1964 r.),
- organizacji międzyzakładowego konkursu jakości prac geodezyjnych z nagrodami jako etapu do Konkursu Krajowego (1965 r.),
- organizacji prac przygotowawczych do Kongresu Techników Polskich (1965 r.),
- organizacji XXXVII Konferencji Naukowo-technicznej SGP w Białymstoku (1967 r.),
- organizacji wycieczki naukowo-technicznej do Warszawy, Katowic i Krakowa (1967 r.),
- wystąpienia do Zarządu Głównego SGP w sprawie zmiany statutu Stowarzyszenia w tym i przedłużenia kadencji wszystkich ogniw do 2-letnich lat (1968 r.),
- popularyzacji Członkostwa Zbiorowego w SGP (1969 r.),
- pomocy dla studiujących na Wydziale Ogólnotechnicznym W.S.I. (1970 r.),
- oceny dorobku służby geodezyjnej województwa białostockiego w XXV-leciu PRL (1970 r.),
- doskonalenia kadr geodezyjnych ze szczególnym uwzględnieniem problematyki Urzędów Rolnych (1972 r.),
- większego włączenia Kół Zakładowych w problematykę szkoleń, podnoszenia jakości prac, postępu technicznego itp. (1974 r.),
- ściślejszej współpracy przedsiębiorstw geodezyjnych woj. białostockiego z miejscowym Technikum Geodezyjnym (1977 r.),
- objęcia opieki i instruktażem merytorycznym geodetów gminnych (1980 r.),
- zorganizowania seminarium z okazji: 35-lecia Zarządu Oddziału SGP; 30-lecia istnienia Technikum Geodezyjnego i 60-lecia szkolnictwa geodezyjnego na białostocczyźnie (1980 r.),
- w sprawie podwyższenia składki członkowskiej (1983 r.),
- wystąpienia do Zarządu Głównego o niedopuszczenie do podziału administracji geodezyjnej w terenowych organach administracji państwowej, niezależnie od podziału kompetencji na szczeblu centralnym (1986 r.),
- zorganizowania uroczystego zebrania Zarządu Oddziału z okazji 70 rocznicy Stowarzyszenia Geodetów Polskich i istnienia szkolnictwa geodezyjnego na białostocczyźnie (1989 r.),
- struktury organizacyjnej Stowarzyszenia Geodetów Polskich (1992 r.),
- zorganizowania XXXI Zjazdu Delegatów SGP w Białymstoku (1992 r.),

Ogółem odbyło się XXXII Zgromadzenia Delegatów Kół z Białymstoku. Różnica w stosunku do Zjazdu Delegatów SGP (XXXI) wynika stąd, że w roku 1952 Zgromadzenie Delegatów Kół odbyło się, a Zjazdu Delegatów SGP nie było.

6. Struktura organizacyjna Oddział SGP Białystok w latach 1945-1993

W latach 1945-1951 członkowie zorganizowani byli w Oddziale (nie było kół); Stan liczbowy członków w tych latach przedstawiał się:

1945 - 30, 1946 - 38, 1947 - 51, 1948 - 64, 1949 - 75, 1950 - 83, 1951 - 104

W latach 1952 - 65

Lp.	Koło zakładowe SGP przy:	Stan liczbowy członków w kołach zakł. SGP w dniu 31 grudnia w latach													
		1952	53	54	55	56	57	58	59	60	61	62	63	64	65
1	Woj. Urzędzie Ziemskim WZIR, Oddz. Geod. IRR, Woj. Biurze Geod. i UTR	90	110	129	133	147	171	184	194	192	140	150	176	179	172
2	WOPM Oddz. w B-stoku Biał. Okręg. Przeds. Mier.	18	20	20	22	22	27	35	35	35	59	68	75	71	71
3	Biurze Urzędzeń Lasów i Proj. Leśn.	-	-	4	4	4	4	4	5	5	7	7	6	7	5
4	Wojew. Przeds. Geod. Gosp. Komunalnej	-	-	7	7	7	11	12	20	25	30	31	32	39	34
5	Koło Terenowe (przy Techn. Geodez.)	-	-	-	4	4	4	5	5	5	5	6	7	20	21
6	Miejskiej Pracowni Geodez.	-	-	-	-	-	-	-	-	-	9	9	9	9	9
Razem członków w Oddziale Kół		108	130	160	170	184	217	240	259	262	250	271	305	325	312
		2	2	4	5	5	5	5	5	5	6	6	6	6	6

W latach 1966-1979

Lp.	Koło zakładowe (terenowe) SGP przy:	Stan liczbowy członków SGPO w dn. 31 grudnia w kadencjach						
		1966	1967	68- 69	70- 71	72- 73	74- 76	77- 79
1	Wojew. Biurze Geod. i UTR (TR)	132	134	130	134	150	126	11
2	Białostoc. Okręg. Przeds. Miern.	86	92	108	107	159	118	142
3	Biurze Urząd. Lasów i Proj. Leśn.	6	5	5	17	22	26	37
4	Wojew. Przeds. Geod. Gosp. Komun. Zakład Terenowy OPGK (od 1976)	38	41	41	44	-	70	61
5	Koło Teren. przy Techn. Geod. (Wojew. Biuro Geod. i Kart. od 1977 r.)	21	20	28	35	33	21	14
6	Miejskiej Pracownik Geodez. (Biurze Proj. Bud. Komun. od 1978 r.)	9	14	14	18	17	-	16
7	Biurze Proj. Wodno-Melior.	-	-	15	20	18	15	17
8	(Zakł. Proj. i Usług Invest. "Inwestprojekt" od 1977 r.) Pow. Biurze Geod. i UR w Augustowie	4	7	7	8	9	7	7

Lp.	Koło zakładowe (terenowe) SGP przy:	Stan liczbowy członków SGPO w dn. 31 grudnia w kadencjach						
		1966	1967	68- 69	70- 71	72- 73	74- 76	77- 79
9	Rej. Oddz. WBGiTR w Białymstoku	4	7	9	15	30	30	30
10	Rej. Oddz. WBGiTR w Bielsku Podl.	5	9	12	15	16	17	32
11	Rej. Oddz. WBGiTR w Dąbr. Biał.	-	-	-	-	-	5	5
12	Rej. Oddz. WBGiTR w Elkcu	4	8	8	6	6	14	17
13	Rej. Oddz. WBGiTR w Gołdapi (Giżycko od 1977)	4	4	4	4	4	6	11
14	Rej. Oddz. WBGiTR Grajewo	1	1	7	9	9	7	11
15	Re. Oddz. WBGiTR w Hajnówce	-	6	7	9		9	9
16	Re. Oddz. WBGiTR w Kolnie	3	6	7	5	11	7	9
17	Rej. Oddz. WBGiTR w Łapach	3	7	10	11	14	13	17
18	Rej. Oddz. WBGiTR w Łomży	5	12	12	13	14	27	85
19	Rej. Oddz. WBGiTR w Mońkach	3	7	9	11	10	14	14
20	Rej. Oddz. WBGiTR w Olecku	2	5	6	8	7	10	-
21	Rej. Oddz. WBGiTR w Sejnach	2	4	4	-	-	-	-
22	Rej. Oddz. WBGiTR w Siemiatyczach	3	5	11	10	13	11	11
23	Re. Oddz. WBGiTR w Sokółce	4	8	9	9	17	21	18
24	Rej. Oddz. WBGiTR w Suwałkach	4	6	6	10	10	54	117
25	Re. Oddz. WBGiTR w Wys. Maz.	3	6	7	10	9	15	17
26	Rej. Oddz. WBGiTR w Zambrowie	4	7	7	10	9	5	9
Razem członków w Oddziale Kół		350	421	483	538	596	648	818
		23	24	25	24	23	24	24

W latach 1980-1993

Lp.	Koło SGP Zakładowe K/Z Terenowe K/T	Stan liczbowy członków SGP w dn. 31 grudnia w kadencjach				
		1980-82	83-85	86-88	89-91	92- 30.10.93
1	K/Z przy Woj. Biurze Geod. i T.R. w B-stoku	114	109	98	61	64
2	K/Z przy Okr. Przed. Geod. Kart. w B-stoku	185	143	141	52	60
3	K/Z przy Zakł. Ter. OPGK w B-stoku	56	38	37	-	-
4	K/Z przy Biurze Urząd. Lasu i G.L. w B-stoku	42	42	46	32	30
5	K/Z przy Urzędzie Woj. w B- stoku (do 1985 r. K/z przy Woj. Biurze Geod. i Kart.)	16	31	31	22	32
6	K/Z przy Urzędzie Miejskiej w B- stoku (do 1983 r. K/Z przy Biurze Geod. Miej.)	9	25	28	6	8

Lp.	Koło SGP Zakładowe K/Z Terenowe K/T	Stan liczbowy członków SGP w dn. 31 grudnia w kadencjach				
		1980-82	83-85	86-88	89-91	92- 30.10.93
7	K/Z przy Biurze Proj.Wod.Mel. w B-stoku	14	18	17	-	-
8	K/Z przy Zakł. Proj. i Usług Inw. "Inwestprojekt" w B-stoku	9	13	13	-	-
9	K/Z przy Rej.Oddz.WBGiTR w B-stoku	30	-	-	-	-
10	K/T przy RO WBGiTR; ZTOPGK w Biel.Podl.	36	33	33	21	22
11	K/Z przy WBGiTR; ZTOPGK w Dąbr.Biał.	5	8	8	7	8
12	K/T przy RO WBGiTR; ZTOPGK w Grajewie	18	18	18	5	9
13	K/Z przy RO WBGiTR; ZTOPGK w Hajnówce	9	22	22	18	19
14	K/T przy RO WBGiTR; ZTOPGK w Kolnie	11	14	15	13	14
15	K/T przy RO WBGiTR; ZTOPGK w Łapach	27	22	24	10	8
16	K/T przy RO WBGiTR; ZTOPGK w Łomży	82	81	81	44	46
17	K/T przy RO WBGiTR' ZTOPGK w Mońkach	14	15	16	15	18
18	K/T przy RO WBGiTR; ZTOPGK w Siemiatyczach	12	17	18	11	11
19	K/T przy RO WBGiTR; ZTOPGK w Sokółce	34	35	39	30	35
20	K/T przy RO WBGiTR; ZTOPGK w Wys.Maz.	17	22	25	13	17
21	K/T przy RO WBGiTR; ZTOPGK w Zambrowie	15	17	17	8	14
Razem członków		755	723	727	368	415
w Oddziale Kół		21	20	20	17	17

7. Wykaz członków SGP Oddział w Białymstoku w okresie 4.11.1945 r. - 30.10.1993 r.

A Abramowska Anna (79-80s), Abramowicz Bazyli (73-79), Adamek Józef (77-80s), Adamski Zdzisław (58-66, 73-84), Aleksandrowicz Raszyd (47-75+), Aleksiejczuk Mirosław (77-83), Aluszyk-Molda Beninga (57-61), Amielan Mirosław (88-), Andracka Halina (84-89), Anraka Józef (61-80s), Andraka Jan (91-), Andruszkiewicz Barbara (71-79), Andrzejuk Eugeniusz (65-91), Andrzejuk Jan (58-), Andrzejczyk Waclaw (72-81, 91+), Andrysewicz Alfons (48-80s) (88+), Angielczyk Bronisław (65-72), Antoniuk Wiesław (69-75), Antosiuk Anatol (73-91), Aponowicz Halina (74-84), Arciszewski Eugeniusz (62-), Asijewski Marek (86-), Awieruszko Tadeusz (70-),

B Baczyńska Tatiana (75-79), Badowiec Anna (63-88), Badowiec Mikołaj (66-), Badura Józef (49- +), Badura Ryszard (49-), Bągińska Cecylia (74-80s), Bągiński Witold (78-), Balcerzak Alicja (72-), Balakier Grzegorz (78-83), Bałakirew Andrzej (69-73), Baldysz Andrzej (80-), Banach Henryk (76-80s), Banachowicz Waclaw (51-91), Banaszuk Stanisława (70-), Bańkowski Zdzisław (50-91), Baranowski Stefan (50-63+), Baranowski Leszek (52-91), Baranowski Jerzy (68-79), Barszczewski Józef (71-73), Baworski Edward (47-87), Bartoszewicz Czesław (71-), Baturó Lucyna (80-90), Bednarek Zofia (72-80s), Bejnerowicz Jerzy (71-80s), Bernadska Grażyna (68-85), Bernatowicz Franciszek Janusz (69-76s), Bezubik Jerzy (60-91), Bezubik Genowefa (68-71), Bezubik Marian (77-), Białoboka Iwona (92-),

Białobrocki Marek (88-91), Białobrzeski Jan (87-), Białowąs Antoni (52-), Białowąs Stanisław (57-), Białowąs Andrzej (72-80s), Białowąs Jadwiga (72-80s), Białynicki-Birula Romuald (62-65), Biedrzycki Hieronim (70-), Biedrzycki Mirosław (80-), Bielawski Władysław (86-88), Bielecki Stefan (61-), Białuczycy Stanisław (72-82), Bierć Robert (87-89), Bilewicz Czesław (51-55, 64-66), Bilmin Krystyna (60-91), Bikowska Henryka (75-80s), Biraga Józef (60-80s), Bitner Jerzy (72-78, 79-), Bliźniuk Światosław (68-73, 83-), Błoński Tadeusz (77-), Bobin Danuta Maria (79-83), Boćkowski Janusz (58-61), Boćkowska Bożena Halina (77-80s), Bogaciewicz Aleksander (63-), Bogdan Krzysztof (86-), Bogorodzki Wiktor (63-), Bogucka Wanda (78-82), Bogusłowiec Halina (70-91), Bogusz Józef (72-80s), Boguszewska Maria (84-), Borek Tomasz (63-71), Broniszewska Elżbieta (77-80s), Brożyna Marian (77-), Brożyna Urszula (77-), Brylińska Zenona (83-86), Brzeczowska Marianna (92-), Brzezińska Daniela (79-), Brzeziński Jerzy (85-), Brzozowski Aleksander (47-76+), Brzozowski Lech (74-), Brzozowska Weronika (80-81), Brzóska Henryk (86-90), Buchałow Romuald (66), Buczek-Siewko Tamara (55-59, 63-70+), Bućko Piotr (49-91), Bućko Janusz (61-63), Budkiewicz Małgorzata (83-85), Budrowski Franciszek (73-), Budzisz Alicja (59-91), Bujko Włodzimierz (80-), Bukłaho Elżbieta (84-91), Bułach Genowefa (57-59), Bułkowski Czesław (68-91), Burak Witold (79-80s), Burdach Zbigniew (88-90), Burdak Grzegorz (81-91), Burnos Wiesława (80-), Buszko Józef (47-82+), Buszko Jan (49-63, Olsztyn 76-80s), Butkiewicz Andrzej (85-91), Bycul Jan (63-), Bystrzejewski Andrzej (82-89), Bzdela Krystyna (70-91).

C Chabowski Bronisław (47-66, 68-85+), Chamerliński Hilary (60-71), Chańko Wiesław (66-79), Charkiewicz Mirosław (83-), Charubin Ryszard (66-76), +?, Charubin Marek (83-90), Chlabicz Konstanty (61-68), Chłudzicki Jan (65-), Chłus Michał (88-91), Chmara Bernard (70-72), Chmieliak Zofia (89-), Chocha Józef (59-80s), Chociej Józef (66-76+), Chodorowski Józef (80-85), Choińska Maria (62-80s), Choiński Tadeusz (79-90), Choińska Barbara (79-80s), Chojnowski Jerzy (58-61), Chojnowska Jolanta (86-), Cholewicka Krystyna (80-91), Chomicz Jerzy (77-80s), Choromański Wiesław (69-), Choruży Leonid (52-63, 65-), Chraniuk Halina (88-), Chwiedź Tadeusz (70-91), Chyla Eryk (68-80s), Ciborowski Henryk (59-61, 66-88), Ciborowska Zofia (77-91), Ciborowska Barbara (84-91), Ciborowski Zygmunt (74-80s), Cichowicz Mirosław (67-69), Ciecierska Halina (80-85), Cieśluk Ryszard (57-63), Cilwicki Antoni (77-91), Citko Stanisław (51-63+), Citko Kazimierz (83-91), Ciuchno Alicja (81-84), Cwaliński Marek Henryk (87-91), Cybruch Józef (66-70, 77-80a), Cybulski Edward (46-83+), Cybulko Władysław (50-59), Cylwik Wiesław (61-), Cywik Szymon (62-65), Cymbalski Stanisław (66-87), Cynkier Włodzimierz (50-70), Cyuńczyk Alla (72-91), Czaban Konstanty (62-), Czaban Krystyna (54-81), Czaban Mieczysław (54-), Czaczkowski Kazimierz (57-), Czajkowski Tadeusz (53-62, 63-79), Czajkowska Krystyna (88-), Czapla Helena (77-85), Czapplewicz Irena (75-), Czapplewicz Elżbieta (84-), Czarnecki Tadeusz (80-), Czarniecka-Dmitruk Tatiana (65-91), Czarnowska Danuta (82-91), Czauderna Jan (77-85), Czech Stanisław (70-91), Czekalski Artur (63-64), Czemiel Witold (66-), Czempliński Marian (72-91), Czerech Alojzy (66-91), Czerech Zenon (73-89), Czerech Leonida (73-), Czerech Anna (67-79), Czerniawski Stanisław (50-59), Czeszczyk Tadeusz (55-61, 63-83), Czeszczyk Henryka (55-59), Czepukojc Mieczysław (48-80s), Czura Władysław (57-64, 72-85), Czyżewska Nadzieja (73-92+).

D Dakowicz Henryk (81-85), Dakowicz Edward (73-88), Danilczuk Antoni (68-), Danilczuk Jadwiga (71-), Daniewicz Jerzy (69-76, 85-), Daniluk Stefan (67-), Dańko Stanisław (85-), Dańko Maria (86-), Danisewicz Jacek (69-70), Dawidowicz Krystyna (74-91), Datta Wiesław (78-), Dawidziuk Sławomir (54-), Dawidziuk Jerzy (85-), Dąbkowski Franciszek (66-82), Dąbkowski Mirosław (64-65), Dąbrowski Andrzej (65-), Dąbrowska-Kurek Irena (57-70), Dąbrowski Tomasz (57-70), Dąbrowski Jerzy (62-79+), Dąbrowski Lucjan (68-), Dąbrowska Barbara (73-), Dąbrowski Jerzy (67-91), Dąbrowska Jadwiga (74-91), Dąbrowski Bogdan (80-), Dąbrowski Jan (59-60), Dąbrowska Wiesława (85-91), Dąbrowski Andrzej (87-), Dąbrowska Zofia (70-), Dąbrowski Stanisław (79-88), Dąbrowski Bohdan (77-80s), Dąbrowski Roman (67-80s), Dembek Eugeniusz (45-47), Deniszewska Hanna (79-), Deniszewski Zbigniew (79-91), Deresz Ryszard (69-70, 74-80s), Dębowski Zygmunt (58-65, 70-91), Dmitruk Witalis (81-), Długolecki Bogdan (88-91), Dmochowski Mieczysław (71-), Dmochowski Krzysztof (88-91), Dobrońska Barbara (79-91), Dobrzyniewicz Kazimierz (67-73), Dołęgowska Ewa (83-89), Dołęgowska Teresa (70-80s), Domańska Serafina (63-), Domanowski Czesław (52-89+), Dominiak Bogumiła (77-79), Domin Ryszard (77-83), Doroszkiewicz Michał (66-73), Doroszkiewicz Anatol (80-82), Dowgird Władysław (50-80s), Dowgird Aleksander (47-+), Drabiuk Halina (72-85, 92-), Drewulski Jan (78-), Drobińska Barbara (77-80s), Drozdowska Babara (82-91), Drożdżewicz Halina (52-59, 62-82), Drożdżewicz Marian (52-68), Dryl Józef (68-70), Dubiec Jerzy (80-84), Duc Józef (66-68), Duchnowski Władysław (74-80), Dudarew Aleksander (59-61, 63-68), Dudenko Michał (68-71), Dudenko Leonida (70-91), Dudko Eugeniusz (88-91), Dudziński Ireneusz (57-61, 65-), Dudziuk Henryk (63-91), Dudziuk Bożena (76-80s), Duki Filip (47-87+), Dunaj Edward (65-91), Dunaj Stanisław (66-72, 77-), Dworakowski Ryszard (62-85), Dyczewski Władysław (69-80s), Dyszkiewicz Leszek (72-), Dziakowska Barbara (80-), Dziekoński Antoni (72-), Dziemian Zygmunt (62-79, 80-), Dziemian Adam (79-80s), Dziemiańczuk Ireneusz (77-79), Dzieńis Waldemar (80-85), Dzieńis Daniel (68-69), Dzieńisiuk Andrzej (66-72), Dzieńkiewicz Aleksander (62-66, 69-76+), Dzieńkiewicz-Bieńczyk Aleksandra (66-91), Dziermański Roman (70-77), Dzieczyk Lech (88-).

E Ejsmont Romuald (55-57 PW 62-), Ejsmont Mikołaj (49-61/+), Elster Marian (77-91), Elster Anna (74 Wr-78-).

F Fabian Dorota (86-90), Fajfer Teresa (80-90), Fajfer Kazimierz (80-), Falkowski Eugeniusz (66-91), Fidziukiewicz Michał (47-), Fidziukiewicz Sławomir (72-91), Fiedoruk Aleksander (68-91), Fiedorcuk Władysław (78-), Fiedorcuk Walentyna (63-65), Fiedorcuk Tomasz (79-81), Fiedziukiewicz Rościsław (77-85), Filipow Witold (67-91), Filipowicz Lidia (66-80s), Filipowicz Tadeusz (55-80s), Filipowicz Jan (76-79, 86-91), Filipiuk Michał (75-80), Filoc Halina (83-), Fiodorow Eugeniusz (54-61, 67-83+), Fiodorow Wiktor (45-80+), Florczykowski Jerzy (69-91), Frankowski Ekspedyt (83-91).

G Gaber Janina (78-80s), Galicki Edward (69-93+), Galińska Maria Eleonora (87-91), Gałązka Antoni (51-72+), Gamaracki Edward (72-), Gawędzka Alicja (79-80s), Gąsiorowski Józef (57-70+), Gąsowski Józef (70-74, 77-91), Gąsowski Tadeusz (70-74), Gienuisz Stanisław (74-91+), Gierasiumiuk Jan (65-), Gierasimowicz Andrzej (71-), Gierda Ryszard (61-), Gil Ryszard (74-), Gilejko Ryszard (61-91), Gilowski Waldemar (77-80s), Gintowt Jakub (52-79+), Głowacki Zygmunt (63-), Godlewski Andrzej (73-85), Godlewski Grzegorz (84-87), Goliasz Władysław (73-79), Gołaszewska Helena (81-84), Gołębiowski Jarosław (82-91), Gołębiowski Emilian (60-80s), Gotońska Jadwiga (54-61), Gołubowska Tamara (69-70), Gontar Andrzej (79-81), Gorbacz Alina (80-83), Goroszkiewicz Włodzimierz (47-61, 66-73+), Goryś Krystyna (58-65, 73-91), Gosiewski Mirosław (92-), Gosiewski Władysław (58-59), Gosiewski Antoni (77-), Górski Władysław (51-55), Grabiński Tomasz (80-83), Grabowski Bronisław (58-91), Grabowski Stanisław (62-84), Grabowski Ryszard (76-91), Grabowski Witold (80-91), Grabowski Paweł (83-91), Grabowska Wanda (80-91), Grabowski Czesław (53-91), Grabowska Dorota (87-89), Grabowski Wojciech (87-88), Grabowski Jerzy (88-91), Grabowski Ryszard (69-70), Grabowska Wanda (80-84), Grądzka Lucyna (78-91), Gregorek Teresa (80-85), Gref Mieczysław (77-80s), Gronck Alina (74-80s), Gronck Grzegorz (72-80s), Gronostajski Mieczysław (77-83), Gronostajska Alicja (78-85), Grycuk Jan (77-83), Grygo Jerzy (78-), Grygorczuk Jerzy (52-), Grygoriewicz Konstanty (56-60, 63-70), Grygoruk Mikołaj (66-91), Grygoruk Jerzy (73-80), Gryguć Józef (74-77), Gryko Jan (79-91), Grynczel Tadeusz (58-), Grynczel Marek (88-), Grzegorzczuk Antoni (47-74+), Grzegorzczuk Sławomir (57-59, 73-), Gubała Eugeniusz (81-82), Gudoić Henryk (66-80s), Gugnowska Danuta (79-80s), Guszczyn Piotr (66-91), Gutorow Anatol (58-79, 82-91), Gutowski Mieczysław (68-71), Gutowska Ewa (82-), Guzy Eugeniusz (77-80s), Gwoździak Bolesław (86-91)

H Hajduczenia Michał (66-), Harasimowicz Michał (65-70), Hassmann Bogumił (69-71), Hołdak Marianna (77-85), Hołubowski Stanisław (73-), Horodeńska Alicja (80-), Hościło Henryk (62-), Hościło Jolanta (57-), Hościło Wanda (61-91), Hrabis Adam (88-91), Hryniewicki Roman (66-69), Hryniewicz Krzysztof (65-91), Hryniewicz Ryszard (68-91), Humienny Ryszard (60-87), Huptych Halina (80-).

I Idźkowski Tadeusz (62-91), Ignatowicz Janusz (59-), Iwaniuk Mikołaj (56-64, 66-), Iwaniuk Anatol (69-), Iwaniuk Irena (79-91), Iwaniuk Aldona (80-84), Iwanow Eugeniusz (60-66).

J Jabłoński Waclaw (73-), Jabłońska Bożena (79-), Jabłoński Alojzy (56-59), Jabłoński Eugeniusz (71-), Jabłońska Elżbieta (93-), Jachimowicz Zdzisław (58-73), Jackiewicz Czesław (58-62), 80-84, 92-), Jackowski Jerzy (62-), Jaguś Stanisław (72-91), Jakimowicz Wiktor (63-74), Jakubczyk Tadeusz (79-91), Jakubicz Mikołaj (57-66), Jakubowski Franciszek (47-80+), Jakubowski Janusz (67-71), Jakubowska Cecylia Stanisława (74-79), Jakubowski Janusz Sylwester (77-79), Jałbrzykowski Marian (51-78+), Janas Zygmunt (47-64+), Janaszek Stanisław (83-85), Janczuk Nina (92-), Janiak Edward (45+), Janicki Bogusław (80-91), Janicka Krystyna (70-90), Janik Maria (78-), Janikula Zbyszko (67-80s), Jankowski Kazimierz (50-91), Janowski Andrzej (62-91), Janul Antoni (70-79), Jańczyk Danuta (77-79), Jarmacz Stefan (77-80s), Jarmoc Sławomir (87-91), Jarmoszek Jan (80-), Jaroeki Antoni (68-91), Jaroeki Antoni (77-91), Jaroeka Teresa (80-), Jarończyk Edward (52-91, 93+), Jarończyk Eugeniusz (63-91), Jaroszewicz Janina (66-91), Jaroszewicz Stanisław (58-), Jaroszewicz Edward (51-64), Jasiński Tadeusz (58-63, 65-68), Jasińska Halina (58-66), Jasińska Teresa (75-91), Jasiński Romuald (75-91), Jaskowska Helena (77-), Jastrzab Daniela (79-91), Jastrzębski Tadeusz (78-), Jaszczyk Eugeniusz (79-80s), Jaziuczuk Paweł (79-80s), Jaskowski Waldemar (79-85), Jelisiejew Andrzej (59-82+), Jelisiejew Eugeniusz (54-85+), Jefimow Saturn (46-75+), Jurczak Józef (80-85), Jurgiel Krzysztof (84-91), Jurguć Kazimierz (83-91), Jurkowski Bohdan (73-78+), Jurski Stanisław (67-83), Jutkiewicz Grażyna (88-), Jutkowski Waldemar (77-80s).

K Kaczan Marianna (69-71), Kaczmarczyk Zenon (85-), Kaczyńska Alicja (73-), Kaczyński Henryk (73-), Kaczyński Bogusław (80-91), Kajko Kazimierz (77-79), Kakareko Edward (93-), Kalicki Józef (72-91), Kalinowski Józef (47-80s, +), Kalinowski Jan (67-83), Kalinowski Mirosław (86-91), Kalinowska Wiesława (82-83, 92-), Kalinowski Ryszard (77-80s), Kalisz Józef (49-73+), Kalisz Marek (82-87), Kalisz Tadeusz (62-64), Kalisz Janusz (80-82), Kaliszewicz Witalis (49-71+), Kaliszewicz Mikołaj (79-), Kamieniecki Kazimierz (55-76+), Kamiński Adam (77-81), Kamiński Edward (47-86+), Kamiński Tadeusz (79-), Kanownik Bolesław (76-80s), Kapelewska Ewa (79-85), Kapustian Jerzy (47-67+), Karalus Kazimierz (50-67+), Karbowska Irena (73-85), Karbowski Antoni (73-79, 93-), Karczewski Tadeusz (75-), Karczewski Antoni (60-66), Karczewska Maria (57-59), Karkowska Wiercysława (85-89), Karkosa Irena (77-86), Karło Andrzej (77-80s), Karp Jerzy (72-), Karpiesiuk Ignacy (57-68), Karpiesiuk Mieczysław (83-91), Karpiuk Halina (83-85), Karpowicz Teresa (70-80s), Karpowicz Aleksy (77-80s), Karwowski Edward (53-91), Karwowski Eugeniusz (58-), Karwowski Stefan (77-85), Kaszuba Jan Edward (73-85), Kawecki Jan (79-), Kazanecka Krystyna (83-87), Kaźmiński Stanisław (47-64+), Kedyś Jerzy (80-), Kicel Jan (80-91), Kijek Jerzy (72-), Kijuc Wandalin (49-81+), Kiryż Anatol (61-63), Kirson Władysław (77-80s), Kisiel Aleksy (61-), Kiszkiel Sergiusz (66-), Kiszkiel Bogusław (81-86), Kitlas Stanisław (78-83), Klej Barbara (80-83), Klejbuk Danuta (89-), Klepacki Jerzy (62-), Klim Antoni (54-91), Klimas Barbara (66-67), Klimek Władysława (79-), Klimiuk Stefan (69-), Klimowicz Jerzy (58-89), Klimowicz Witold (60-81+), Klimowicz Irena (77-), Kluczuk Maria (72-), Klukiewicz Bożena (69-70), Kłopotowski Mieczysław (71-76), Kłosińska Bożena (89-), Kłowski Józef (57-64, 72-85), Kmiec Tadeusz (84-), Kobeszko Włodzimierz (66-68), Kobosko Danuta (80-83, 92-), Kobus Jadwiga (73-), Kochanowicz

Mikołaj (60-91), Kochan Zbigniew (73-79, 86-91), Koczot Bogumił (68-71, 74-75), Koda Daniel (77-), Kodroń Antoni (46-78), Kogut Jan (72-), Kojro Piotr (80-83), Kojto Zdzisław (73-74), Kolczyński Andrzej (78-80s), Kołęda Antoni (69-71), Kolenkiewicz Antoni (77-80s), Kołakowski Henryk (66-86), Kołodziejski Tadeusz (65-89), Kołodziejska Wanda (66-), Kołodziejuk Mikołaj (73-79, 88-), Komarzewski Edward (58-82), Komorowski Stanisław (68-), Konatkowski Roman (80-85), Kondrat Bronisław (51-91+), Kodrusik Danuta (70-77), Konecka Zofia (67-), Konecki Jan Bartłomiej (60-80s), Konecko Witold (83-90), Konior Wiesława (79-80s), Konior Stanisław (79-80s), Konopka Wojciech (79-86), Konstańcuk Alina (67-), Konstańcuk Zdzisław (67-), Kontrym Jerzy (63-89), Kopacz Aleksander (45-73+), Korbut Wiesław (80-91), Korcz Mikołaj (76-80s), Kordziukiewicz Jerzy (65-82+), Kordziukiewicz Eugeniusz (54-), Kordziukiewicz Eugenia (72-91), Korol Wacława (70-), Korolczuk Ryszard (71-85), Koronoczewski Piotr (73-91), Korowicki Remigiusz (62-), Korwin-Piotrowska Alicja (53-91), Korwin-Piotrowski Eugeniusz (58-91), Korytkowski Waldemar (77-85), Korzeniecki Adam (57-65, 71-74), Korzeniecki Jarosław (80-), Korzeniowski Wacław (68-91), Korzyński Grzegorz (88-), Kossakowski Aleksander (73-87), Kosiński Antoni (49-70+), Kosiński Konstanty (55-62+), Kosiński Jerzy (52-62), Kosk Iwona (82-91), Kossakowska Ewa (74-), Kostecka Irena (85-91), Kostera Andrzej Krzysztof (85-), Kościuk Tadeusz (66-80s), Kościuk Teresa (74-84), Kot Grzegorz (67-), Kot Wiktor (77-91), Kotyński Jacek (80-85), Kowalewski Lucjan (56-), Kowalewski Jerzy (75-), Kowalewski Mieczysław (79-80s), Kowalczyk Andrzej (92-), Kowalczyk Krzysztof (88-), Kowalik Jan (66-70), Kowalski Bolesław (51-80+), Kowalski Tadeusz (66-80s), Kownacki Jan (45-), Kownacki Andrzej (61-91), Kozak Antoni (77-79), Kozarzewski Bohdan (46-77+), Koziarski Wincenty (50-65+), Kozikowski Stanisław (83-), Kozłowski Edward (46-84+), Kozłowski Jerzy (65-80s), Kozłowski Stanisław (67-84+), Kozłowski Stanisław (70-72), Kozłowski Marek (79-91), Kozłowska Elżbieta (86-), Kozłowski Andrzej (80-), Kozub Ryszard (68-73), Kożuszkiewicz Andrzej (88-), Krajewski Jerzy (77-91), Krajewska Jadwiga (80-89), Krahel Genowefa (75-91), Krahel Grzegorz (80-), Krasicka Gertruda Joanna (84-), Krasowski Czesław (63-65, 71-80s), Krasowska Zofia (57-66), Krasowski Zdzisław (72-), Krasucki Antoni (50-58, 61-89), Kraszyńska Eugenia (80-89), Krauz Konstanty (48-75+), Kraško Tadeusz (65-89), Kraśnicki Henryk (55-), Kraśnicki Jan (77-), Krawczyk Jerzy (79-90), Kreczko Stanisław (48-71+), Kreczko Tadeusz (65-89), Krejza Tajsa (77-78), Kresso Janusz (66-89), Krępeś-Sadowska Aleksandra (79-88), Kropiewnicka Teresa (80-83), Krulak Bolesław (72-80s), Kruk Tadeusz (57-60, 69-91), Krupkowski Kazimierz (80-91), Kruszewska Krystyna (77-85), Krylenko Włodzimierz (67-89), Krzysztofiak Stanisław (85-91), Krzysztofiak Jerzy (67-70), Kubeczko Włodzimierz (66-89), Kuczyński Jerzy (67-75), Kuczyński Jerzy (66-74), Kuczyńska Helena (84-85), Kuczyńska Krystyna (78-79), Kuderewski Janusz (73-), Kudrewicz Tadeusz (62-66), Kujawska Wanda (78-80s), Kukowski Leon (65-89), Kulawczyk Witold (78-), Kulczakiewicz Mieczysław (55-), Kulczakowicz Scholastyka (65-89), Kulhawik Krystyna (77-91), Kulesza Wacław (49-63+), Kulesza Jan (54-), Kulesza Stanisław (55-60), Kulikowski Piotr (74-89), Kulikowska Ewa (78-), Kuliś Elżbieta (79-87), Kułak Andrzej (65-76+), Kułak Leon (62-91), Kułak Krzysztof (70-91), Kułak Jadwiga (83-), Kułak Janina (68-71), Kumpiałowska Stanisława Cecylia (74-), Kupiec Wiesław (81-91), Kuprianowicz Jerzy (68-80s), Kuptel Jan (77-), Kuryjanowicz Jan (68-70+), Kurnatowski Jerzy (47-72+), Kuroczycki Czesław (49-88+), Kuropatwa Zbigniew (80-91), Kurowska Barbara (83-91), Kuryłowicz Antoni (59-91+), Kuryłowicz Tadeusz (55-57 PW 61-), Kurza Witold (72-91), Kurzyna Stefan (61-), Kurzyńska Anna (80-91), Kurzyńska Jan (80-91), Kutyna Maria (60-89), Kuźma Jan (57-89), Kuźmiuk Piotr (63-80s), Kuźelewski Wiktor (71-), Kwiatkowski-Blum Marian (45-80+).

L Laskowski Jerzy (57-80s), Laskowska Maria (57-91), Laskowska Małgorzata (86-), Laszuk Jan (79-90), Lebiezdziński Mirosław (61-89), Lech Czesław (53-), Lech Edward (67-90, 93-), Lenkiewicz Barbara (80-86), Lendziószek Krzysztof (80-86, 92-), Leoniuk Aleksander (60-63), Leończuk Dymitr (67-71, 74-77), Leszczuk Alina (56-91), Leszczyński Tomasz (56-90+), Leszczyńska Zuzanna (73-), Leszczyńska Grażyna (80-84), Leszczyński Marian (78-), Leśniewski Cezary Stanisław (81-82), Lewczuk Jan (83-85), Lewkowski Ryszard (76-80s), Lewoc Jerzy (81-85), Lewas Jacek (78-83), Lipiński Antoni (71-89), Litorowicz Kazimierz (50-78+), Litwin Janusz (80-91), Litwin Cezary (79-80s), Litwińczuk Maria (67-), Lisowski Aleksander (64-82), Lubijewska Grażyna (83-91), Luto Józef (66-80s), Luto Romuald (79-80s), Luźniak Włodzimierz (59-89).

Ł Łabędzka Halina (79-80s), Ładny Stanisław (74-80s), Łagucik Andrzej (69-91), Łaguna Danuta (84-91), Łapiński Wojciech (67-), Łapiński Jan (77-), Łapiński Antoni (88-91), Łapińska Barbara (78-90), Łapuć Stanisław (73-85), Łapuszyński Zbigniew (67-69), Ławrynówcz Bazyl (80-), Ławrynówcz Wiera (80-), Łazar Barbara (69-81, 86-91), Łazarska Janina (79-80s), Łażny Tadeusz (55-), Łażny Jarosław Karol (86-), Lebkowski Henryk (48-87+), Łobińska Danuta (77-79), Łobzowski Wojciech (80-85), Łomejko Jerzy (77-80s), Łomiczek Bogdan (63-64), Łopaciuk Roman (85-), Łotko Marian (53-89, 93+), Łoś Wiesław (78-79), Łubiński Jan (74-91), Łuczak Wacław (55-59), Łuczko Stanisław (69-85), Łukaszewicz Zenon (65-91), Łukaszewicz Waldemar (57-64, 72-), Łukaszewicz Małgorzata Ewa (79-90), Łukaszewicz Anna (52-55), Łukaszewicz Marek Antoni (79-83, 88-), Łukaszuk Antoni (80-), Łukaszuk Henryk (77-), Łukaszuk Kazimierz (67-), Łukaszuk Wiesław (80-86), Łukaszuk Zofia (79-80s), Łukowski Leon (65-85), Łuniewski Józef (77-), Łuniewska Jolanta Marianna (79-91), Łupiński Tadeusz (63-), Łupiński Wiesław (56-91), Łupiński Jarosław (92-), Łupińska Jolanta (72-78).

M Macewicz Maria (76-80s), Macewicz Bogdan (76-80s), Macewko Henryk (66-), Maciejczuk Stanisław (62-), Maciejewski Olgierd (74-77), Mackiewicz Jarosław (62-89), Maculewicz Anna (74-75), Madej Leszek (77-80s), Magruk Ludmiła (78-), Majkowska Grażyna Marta (80-83), Majstrowicz Leon (79-), Makal Eugeniusz (66-80s), Makal Wadim (66-91), Makarewicz Zdzisław Henryk (79-80s), Maksymiuk Maria (77-83), Malec Adam (80-), Maleszko Eugeniusz (56-91), Maleszko Tadeusz (69-87), Malewski Stanisław (67-), Malewski Mariusz (88-91), Malinowski Henryk s. Józefa (52-67, 73-), Malinowska Helena (53-), Malinowski Henryk s. Aleksandra (57-66), Malinowska Babara (54-91), Malinowski Ryszard (75-), Malinowski Mirosław (82-89), Malinowski Andrzej (88-91),

Maliszewska Wanda (52-66, 70-), Maliszewska Urszula (83-90), Maliszewska Lucyna (74-80s), Maliszewski Stanisław (74-80s), Małachowski Zenon (79-80s), Małachwiew Waclaw (59-), Mancewicz Bronisław (59-75, 78-85), Mancewicz Janusz (80-), Mańka Lucjan Maciej (66-76), Marciniak-Polkowska Hanna (77-80), Marciniak Joanna Grażyna (76-79), Marcinkiewicz Emilian (76-80s), Marciszewska Danuta (53-63), Marczyk Andrzej (80-91), Markiewicz Bolesław (50-66), Markiewicz Halina (77-81), Markiewicz Henryk (77-79), Markowski Jerzy (52-), Markowski Mieczysław (57-87+), Martyniuk Nina (73-84), Masłowski Stanisław (66-), Matecki Czesław (47-), Matejczyk Zenon (54-), Matowicka Teresa (80-91), Matuk Czesław (62-64, 77-90+), Matuszewski Zdzisław (77-91), Mazurek Adam (68-91), May Jerzy (66-68), Melcer Aleksy (60-74+), Meller Irena (52-), Meller Barbara (78-86), Meller Ireneusz Marek (78-83), Meżyńska Maria (65-84), Meżyński Stanisław (69-), Miakisz Stanisław (70-79), Michalczuk Michał (77-84, 90-), Michalczuk Mikołaj (80-82+), Michaluk Anna (86-91), Micota Franciszek (77-78+), Mielenkiwicz Marian (64-), Mieszkiewicz Jadwiga (62-91), Mieziań Aniela (78-80), Mikielski Aleksander (79-80s), Miksza Mieczysław (69-70), Milanowski Henryk (72-80s), Milewski Zbigniew (93-), Miłosz Jerzy (79-91), Minkiński Bolesław (50-70+), Mioduszewski Teofil (66-77+), Mironowicz Benedykt (60-64, 66-79), Mirończuk Piotr (62-83), Mirończuk Mirosław (73-), Mirończuk Jarosław (88-91), Misiejuk Bazyli (61-74+), Misiejuk Andrzej (73-), Misiewicz Helena Maria (74-77), Misiukanis Eugeniusz (55-), Miszkiel Zygmunt (66-70), Miszał Barbara (80-91), Miśkiewicz Stefan (53 (53-82+), Młynarczyk Danuta (68-71), Mnich Henryk (66-69), Mocianko Jadwiga (79-), Modzelewski Antoni (59-), Modzelewska Barbara (80-91), Moniuszko Zofia (74-83), Morawski Andrzej (66-80s), Morawski Witold (48-77+), Mordoń Jan (80-84), Moroz Krystyna (77-80s), Moroz Romuald (83-), Moryc Małgorzata (87-89), Morzy Jacek (79-80s), Mosiewicz Czesław (61-65), Moskał Danuta (57-63), Motal Weronika (80-91), Motylewicz Antoni (66-86), Motylewski Janusz (86-), Moździerski Ryszard (75-), Możarowski Ryszard (89-), Możejko Maria (80-), Mroczkowska Zofia (76-80s), Mroczkowski Zbyszek Janusz (77-80s), Mrozik Ireneusz (77-80s), Mróz Ireneusz (87-), Mucha Felicja (57-61), Mucha Andrzej (75-79s), Murawski Władysław (51-61), Murawski Robert (82-), Murmyło Lech (66-), Murmyło Zofia (80-), Muszyński Mikołaj s. Władysława (56-), Muszyńska Marianna (72-78)

N Namiotko Jan (66-70, 76-80s), Namiotko Stanisław (66-), Napora Henryk (77-91), Nawrocki Bohdan (68-80), Nazarko Zinaida (58-60), Neugebauer Irena (77-80s), Neugebauer Ludwik (77-80s), Nicewicz Helena (80-), Niebrzydowska Danuta (83-85), Nieciecki Czesław (57-91), Niedźwiedzki Lech (86-91), Niemotko Zdzisław (58-91), Niemotko Antoni (61-), Niemyjski Roman (62-91), Nieścior Agata (77-78), Niewiarowski Tadeusz (58-60, 76-77, 82-), Niewiński Marek (80-91), Nikolajczuk Mikołaj (73-80), Nizik Ewa (85-85), Norkowski Antoni (74-80), Nowacki Zenon (66-93), Nowacka Wanda (77-88), Nowakowski Zenon (79-80s), Nowowiejska Bożena (93-), Nowicki Aleksander (61-91), Nowicki Jerzy (73-90), Nowicki Mieczysław (67-91), Nowijalis Stanisława (57-88), Nowik Kazimierz (78-89), Nowik Edmund (55-80s), Nowosad Józef (66-71, 78-83)

O Oblaciewicz Tadeusz (81-87), Obłocki Zbigniew (68-91), Obuchowski Czesław (74-91), Odlanicki Ludwik (47-+), Ogórkowska Teresa (80-85), Okruszko Stanisław (58-72), Okruszko Tadeusz (65-), Olejniczak Teodozja (62-69), Oleksiak Marian (66-70), Oleksiuk Aleksander (61-66, 77-84), Oleksza Halina (77-91), Oleksza Aleksy (76-78, 92-), Olgędzi Eugeniusz (63-89+), Olszewski Eugeniusz (58-91), Olszewski Franciszek (60-67, 71-), Olszewski Waldemar (66-70), Olszewski Zbigniew (66-), Olszewski Waclaw (73-80s), Olszewska Mirosława (83-), Oidakowska Wanda (81-91), Oldziejewska Danuta (53-), Oldziejewski Zenon (53-), Oniszcuk Michał (67-), Orlow Janusz (65-71), Orłowska Hanna (80-85), Orłowski Mieczysław (78-80s), Orzelski Zdzisław (57-61), Osewski Lech (79-80s), Osiński Janusz (67-91), Osiński Wojciech (80-91), Osoliński Krzysztof (86-91), Ostapczuk Jan (63-88+), Ostapkowicz Marian (77-91), Ostrowski Wiesław (78-83, 85-89), Ostrowski Sylwester (57-59), Ostrowski Jan (68-79), Ostynowicz Leszek (77-84), Owczarek Zdzisław (80-), Owłasiuk Nina (71-91), Ożarowski Stanisław (66-75, 85-), Ożlański Tadeusz (74-), Ożlański Stanisław (85-),

P Paczusko Tadeusz (52-91), Pacyńska Anna (54-), Palusiak Jerzy (79-), Pałuska Barbara (79-80s), Pałkowski Mikołaj (56-), Partyka Henryk (52-55), Paszczenko Mirosław (54-91), Paszkowski Tomasz (73-89), Pawelec Marian (50-80s), Pawelec Putkowska Jadwiga (75-91), Pawłowicz Jarosław (86-91), Pawłowski Anatol (62-69), Palszyński Leopold (75-91), Perkowski Henryk (56-83), Perkowska Zofia (70-91), Petelczyc Andrzej (80-), Pezowicz Henryka (77-85), Piasecki Zdzisław (63-90), Piaskowski Jerzy (72-), Piechocińska Maria (79-), Piechowski Wiesław (87-91), Piekaj Jan (52-59), Piekar Wiaczesław (48-), Piekarska Anna (70-73), Piekut Linard (54-), Piekut Andrzej (77-), Pienkowski Czesław (45-83+), Pietraszkiewicz Sławomir (78-83), Pietruszewski Czesław (80-), Pietrzak Alina (57-60, 64-91), Pietrzycki Bogusław (66-71), Pietyczuk Anatol (57-91), Piętka Zygmunt (69-89), Pilik Andrzej (80-83), Piotrowicz Witold (70-85), Piotrowska Małgorzata (86-91), Plesiewicz Władysław (50-89), Płońska Halina (77-91), Płońska Jolanta Alicja (88-91), Płoński Janusz (69-70), Płońska Wiesława (71-80s), Poczobut Janusz (64-89), Podedworna Eugenia (66-75), Podedworny ireneusz (58-90, 93+), Podziewski Bogusław (71-80s), Podgajcki Mikołaj (74-79), Polakowski Dariusz (88-), Polakowski Witold (83-90), Polakowski Józef (70-80s), Polakowski Zbigniew (75-80), Polkowski Jan (77-85), Posłowianuk Taisa (73-74), Poniatowicz Marian (62-), Popielarz Bogusława (82-), Popielski Jan (68-72, 77-91), Popis Wiesław (79-83), Popławski Edward (48-), Popławski Jerzy (57-), Popławski Henryk (47-80s), Popławski Stanisław (59-), Popławski Marian (87-), Popławski Leonard (76-91), Popowska Irena (73-91), Poskrobko Eugeniusz (65-88), Poświętny Zbigniew (55-59, 63-65), Potocka Albertyna (57-69, 74-91), Potocki Kazimierz (64-), Potocki Stanisław (74-91), Poźniakowski Dionizy (76-80s), Pożyczka Robert (86-91), Półtorzycki Leon (62-85+), Półtorzycki Bronisław (74-82), Prokop Zbigniew (67-80), Prokopczyk Bazyli (64-88), Prokopiuk Irena (66-69), Prusinowski Jan (68-80s), Pruszyński Stanisław (56-), Przeźniak Henryka (84-91), Przybylski Bogusław (65-68, 73-76, 88-91), Przybysz Romuald (64-75), (93+), Przytuła Anna (66-91), Puchalska

Kazimiera (67-), Puczkielewicz Michał (80-), Putkowski Czesław (77-89+), Pycio Maria (66-86), Pytel Andrzej (69-), Pytko Krzysztof (88-91).

R Raczkowski Antoni (66-), Raczyło Marian (66-80s), Radecka Bożena (80-91), Radecki Tadeusz (71-82), Radulska Hanna (74-), Radziejewicz Leon (81-91), Radziszewski Edward (67-), Radziszewska Barbara (77-78), Radziszewski Krzysztof (88-91), Radziwińska Barbara (80-89), Radziwińska Grażyna (77-89), Rakowicz Stanisława (74-), Rakowski Włodzimierz (66-), Redlińska Zofia (80-91), Reut Jadwiga (73-84), Rochalski Alfred (59-91), Rogowski Cezary (55-58, 60-91), Rogowski Jerzy (69-70), Romanowicz Jerzy Andrzej (73-91), Romanowicz Leonarda (77-), Romanowski Jerzy (71-76, 79-87), Romańczuk Mieczysław (53-91), Romańczuk Wanda (73-79), Rostkowski Jan (68-91), Roszkowski Eugeniusz (62-63, 69-), Rotasiewicz Bogdan (92-), Różnowska-Karlikowska Wiesława (62-78), Rudeczko Tadeusz (71-80s), Rugień Alla (72-91), Rutkowski Mieczysław (50-86+), Rutkowski Józef (69-85), Rutkowski Lech (69-), Rutkowski Henryk (83-91), Rutkowski Jerzy (83-), Rutkowski Tadeusz (73-74, 77-79), Rydzewska Eugenia (62-63, 66-86), Rydzewska Barbara (74-85), Rygiel Bogusław (61-91), Rynkiewicz Barbara (60-91), Rynkiewicz Marek (80-89), Ryszczuk Jerzy (62-78), Rytowska Helena (71-), Rzepnicka Helena (80-91), Rzymka-Cimoszuk Danuta (57-63).

S Sadowicz Władysław (80-91), Sadowski Andrzej (67-79), Sadowski Hipolit (66-), Sadowski Paweł (92-), Sadowski Witalis (62-66), Sadowski Krzysztof (80-91), Sadowska-Lomejko Maria (77-80s), Sakowicz Teresa (80-83), Sakowicz Andrzej (89-), Samełko Stanisław (77-80s), Samulak Barbara (77-), Salata Waldemar (67-69), Sapieżko Włodzimierz (87-91), Sarosiek Antoni (52-), Sarosiek Krystyna (57-60), Sarosiek Zbigniew (58-61), Sasimowicz Eugenia (55-70, 73-91), Sawczuk Anna (86-), Sawicki Sergiusz (65-), Sawicki Aleksander (67-71), Sawicka Jolanta (80-), Sawicki Stanisław (77-), Scheer Artur Jacek (92-), Schramm Alina (81-85), Sekołowska Ewa (84-86), Sekuła Aniela (77-80s), Selwent Jarosław (85-91), Sepko Teresa (75-91), Sewstianik Jan (66-88+), Seweryn Lidia (61-63, 67-91), Sęk Danuta (58-61, 66-89+), Siedlecki Ryszard (66-70), Siemieniako Jerzy (80-82), Siemieniuk Dymitr (77-), Siemieńczuk Józef (45-85+), Siemionko Barbara (65-85), Sienicka Bożena (86-91), Sienicka Maria (78-91), Sienicki Ignacy (78-84), Sienkowska Irena (78-), Silwanowicz Aleksander (67-), Sirocki Elias (73-91), Sitko Ignacy (66-77), Skiba Antoni (68-91), Skibicki Zbigniew (79-80), Sklepowski Andrzej (80-91), Skomorowski Franciszek (83-91), Skorupska Danuta (63-64), Skrodzka Irena (68-), Skrodzki Eugeniusz (71-), Skrodzka Danuta (71-), Skupiński Władysław (47-80+), Skupiński Stanisław (45-85+), Sławiński Ryszard (80-91), Sławniwicz Maria (66-71), Słowikowski Grzegorz (57-59, 63-), Słowikowska Alicja (57-60), Służewski Ryszard (73-), Smarkusz Janina (75-84), Smolski Stefan (45-85+), Smorszczewski Eugeniusz (67-69), Smuga Waldemar (60-91), Smyk Stanisław (66-), Smykowski Zenon (61-62, 74-80s), Snarski Franciszek (65-78), Sobieszuk Irena (69-), Sobieszuk Mikołaj (68-), Sobolewski Kazimierz (78-), Sokołowski Witold (48-67+), Sokołowski Mirosław (73-77), Sołowiej Arkadiusz (78-82), Sowiński Mieczysław (58-), Sowul Mieczysław (61-89), Stabiński Andrzej (82-91), Stadnicki-Kolendo Ryszard (73-91), Stalewska Regina (80-84, 92-), Stalony Bronisław (55-62, 65-78), Staniszewicz Maria (66-91), Stankiewicz Edward (48-68), Stankiewicz Władysław (80-84), Stankiewicz Regina (89-), Starzyński Jaromir (48-73+), Stasiewicz Ryszard (65-71), Steckiewicz Marek (77-91), Stefanowicz Zbigniew (68-91), Stefaniński Erazm (48-87+), Stefko Jerzy (65-66), Stefko Małgorzata (69-70), Stelmaszczuk Bolesław (45-76+), Stepaniuk Anatol (61-91), Stetkiewicz Tadeusz (69-86), Stradczuk Jan (77-80s), Strak Adam (89-), Struczewski Bronisław (57-77+), Stypułkowska-Stefanowicz Irena (66-), Stypułkowska-Lupińska Teresa (66-91), Stypułkowski Franciszek (80-84), Stypułkowska Józefa (66-), Stypułkowska Maria (71-89), Styrańczak Józef (71-80s), Subbotko Lidia (65-92), Suchocki Ignacy (62-91), Suchodoła Zdzisław (61-91), Sulima Paweł (77-91), Sulewska Maria (66-), Suproń Zbigniew (77-91), Surmacz Jan (67-91), Surmacz Anatol (62-65), Surmasiewicz Zofia (67-70), Suszycki Marian (53-70+), Suszycki Witold (57-59, 66-89), Suszycka Monika (73-89), Suteniec Jan (67-91), Sutowski Mieczysław (66-85), Swincow Grzegorz (48-86+), Sypniewska Izabella (77-83), Szabatowski Mikołaj (62-68), Szachowicz Jan (91-), Szaduja Jan (64-80s), Szafran Andrzej (88-), Szalanus Waldemar (72-91), Szalaj Tadeusz (73-75), Szamreta Krzysztof (83-84), Szarek Zygmunt (67-65), Szarkowski Leon (53-84+), Szarnecki Adam (80-), Szatkowski Mieczysław (57-89+), Szatkowska Bożena (89-), Szczytowski Marian (62-63, 66-91), Szeligowski Romuald (78-85), Szenfeld Artur (62-63), Szepietowski Mieczysław (66-91), Szepietowski Zygmunt (69-), Szeps Zbigniew (54-58+), Szeps Mieczysława (57-58), Szewko Wiesław (81-84), Szkilądź Jerzy (68-69, 77-79), Szkilądź Elżbieta (78-91), Szmidt Jerzy (78-82), Sznajder Jerzy (73-), Szoka Krzysztof (83-), Szostkowski Janusz (68-80s), Szotko Alla (80-86), Sztachelska Krystyna (79-91), Szuchalski Jan (65-91), Szugda Eugeniusz (68-91), Szulc Stanisława (79-80s), Szumiński Stefan (55-81+), Szumiński Tadeusz (56-79+), Szumiński Waldemar (78-91), Szumski Jan (68-), Szutkiewicz Janusz (52-91), Szware Kazimierz (66-), Szydłowska Irena (85-91), Szymankiewicz Janusz (52-85), Szymańska Krystyna (62-86), Szymański Stanisław (74-80, 83-91), Szymańska Maria (74-91), Szyszło Marek (78-81).

S Ślusarczyk Ignacy (45-67+), Średziński Ryszard (71-79), Średziński Andrzej (74-79), Świerziński Wit (50-), Świerziński Henryk (50-53), Święcki Jan (48-81+), Świętochowski Mikołaj (63-86), Świrkowska Jadwiga (65-), Świsłocki Lucjan Marek (80-87), Świtajewski Mieczysław (60-).

T Tabor Zdzisław (65-79, 86-), Tarasiewicz Wiesław (59-79), Tarasiewicz Ryszard (65-89), Tarasiuk Jan (72-89), Tarasiuk Jerzy (87-), Tarasiuk Elżbieta (89-), Tatarczuk Krzysztof (83-85), Tatarczuk Bożena (83-85), Teliszewski Wincenty (71-73), Teodorczuk Joanna (83-85), Tesnowski Anatol (57-78), (91+), Toczyłowska Bożena (74-88), Toczyłowska Stanisława (53-89), Toczyłowski Antoni (74-), Toczyłowski Romuald (83-91), Toczyński Krzysztof (82-84), Todorczuk Jarosław (77-89), Tokajuk Mirosław (79-80), Tokajuk Helena (83-91), Tokaszewski Waldemar (65-91), Tolkin Aleksander (47-91), Tołwiński Zdzisław (65-85), Tołwińska Barbara (63-65, 73-89), Tomaszczuk Czesław (66-), Tomaszewski Stanisław (54-), Tomaszewski Jan (69-72, 77-91), Tomaszewski Daniel (75-), Tomaszczuk

Anna (77-85), Tomaszuk Maria (77-), Topczewski Romuald (56-91), Topolewicz Romuald (71-89), Trippner Józef (46-), Trzeciak Lucjan (63-91), Trzeciak Wiktor (70-), Trzeciak Zdzisław (73-83), Tumolski Paweł (47-72+), Turowski Jan (73-89+), Turowski Walerian (79-80s), Turowski Antoni (77-800s), Tworkowski Józef (63-89), Tyborowski Ryszard (69-70), Tyborowski Stanisław (85-), Tymiański Władysław (59-71+), Tymiański Andrzej (86-), Tymiański Aleksy (53-89), Tyszk Henryk (53-), Tyszkiewicz Tadeusz (77-).

U Ulman Jerzy (70-91), Ułanowicz Jerzy (80-93), Urban Zbigniew (62-68, 73-77), Urban Antoni (80-), Urbanek Urszula (83-90), Uryga Zofia (69-91), Ustymowicz Paweł (62-91), Utko Kazimierz (85-91).

W Wakuła Zofia (68-71), Wakuła Jerzy (80-91), Waleśko Helena (77-91), Waleśko Marek (83-91), Walicka Barbara (79-85), Walicki Waldemar Zdzisław (79-), Waluk Jerzy (68-74, 77-), Wanago Beata (79-80s), Warywoki Józef (76-80s), Wasilewski Mirosław (56-93), Wasilewski Andrzej (78-87), Wasilewski Stanisław (75-), Wasilewski Anatol (80-83), Wasilewska Zofia (78-80s), Wasiliew-Kozłowska Mira (68-71), Wasiluk Danuta (85-91), Wawernia Leszek (68-73), Wawreszuk Konstanty (83-), Wawrusiewicz Maria (73-), Wawrzyn Jolanta Bożena (70-73, 77-84), Wawrzyniak Władysław (60-90+), Wawrzyniak Ewa (84-86), Wądołowska Elżbieta (68-70), Wądołowska Danuta (83-91), Wąs Stanisław (52-91), Werdoni Eugeniusz (63-84+), Werpachowska Irena (53-55, 77-88), Węclawski Jan (80-91), Węglewski Witold (68-87), Wiczołek Witold (84-90), Wieremiejuk-Bajkowska Eugenia (63-77), Wieremiejuk Sławomir (73-91), Wilczewski Mirosław (57-), Wilczewski Tadeusz (77-), Wilczyńska Krystyna (79-89), Wilczyński Bogusław (88-91), Wilk Henryk (80-83), Wilkin Anna (73-), Winiarek Jerzy Jan (88-90), Winter Janusz (80-82), Wiśniewski Tadeusz (72-), Wiśniewska Urszula (80-91), Włostowski Janusz (73-), Wnorowska Anna (78-), Wojciechowicz Ryszard (70-75, 77-91), Wojciechowska Halina (80-89), Wojno Lucjan (45-52), Wojnowski Leon (79-80s), Wojszkiewicz Jerzy (87-), Wojtkun Danuta (80-91), Wojtulewicz Jan (77-), Wołpiuk Stanisław (58-), Wołpiuk Barbara (70-85), Wołyniec Marek (80-), Woronkin Marian (80-88), Woronko Jarosław (86-91), Woronowicz Anna (74-76), Woroszyło Piotr (58-62, 65-67, 70-85), Woroszyło Małgorzata (80-), Woszczenko Janusz (86-), Woźniewski Ryszard (57-91), Wróbel Wiktor (61-73), (93+), Wróbel Władysław (80-), Wróbel Stanisław (67-69), Wróbel Barbara (80-91), Wróblewski Jerzy (79-90), Wrzcionko Eustachy (46-89+), Wrzcionko Jan (62-89), Wrzosek Henryk (60-80s), Wyrwa Irena (80-), Wysocki Bogdan (52-), Wysocki Kazimierz (66-80s), Wysocki Ryszard (62-63, 89-91), Wysocki Bogusław (73-74, 77-79), Wysocki Adam (77-79), Wyszyńska Krystyna (77-85), Wyszyńska Mariola (79-82), Wyszyński Franciszek (83-).

Z Zabielski Jan (83-), Zabłocki Krzysztof (77-), Zackiewicz Ryszard (70-80s), Zadygowicz Andrzej (81-88), Zadykowicz Adam (71-89), Zagożdżon Marian (50-90+), Zagórski Waclaw (47-75+), Zagroba Alicja (77-83), Zagroba Czesław (88-91), Zajac Grzegorz (69-71, 83-91), Zajczuk Jan (52-), Zajko Wojciech (88-91), Zajkowski Bogdan (58-), Zajkowski Józef (54-), Zajkowska Krystyna (77-83), Zajkowska Anna (78-81), Zajkowski Jerzy (71-91), Zaleski Eugeniusz (69-), Zaleski Tadeusz (55-91), Zalewski Henryk (60-), Zalewski Stanisław (67-80s), Zalewski Witold (66-), Zalewski Władysław (68-72), Zalewski Zbigniew (80-91), Zalewski Zdzisław (80-91), Zalewski Krzysztof (88-), Zalewski Jan (79-91), Zalewska Bożena (82-89), Zalewska Halina (78-80s), Zalewski Mirosław (92-), Załuska Aleksander (65-73), Załuski Janusz (67-75), Załuska Irena (69-71), Zaniewski Czesław (62-91), Zaremba Witold (71-), Zaruski Wojciech (86-), Zarzecki Emilian (47-89+), Zasztowitz Henryk (45-57), Zawada Lucyna (68-91), Zawada Aleksander (57-80s), Zawadecka Ewa (78-80s), Zbirochowicz Remigiusz (79-80s), Zdanowicz Leon (68-82), Zdunko Marian (54-91), Zdunko Zygmunt (56-80s), Zerbst Bogusław (77-91), Zgierski Józef (61-64), (+), Zieleniowski Aleksander (66-), Zieleniowski Władysław (57-), Zilenkiewicz Ryszard (66-91), Zielińska Teresa (65-83), Zielińska Jadwiga (65-91), Zieliński Ryszard (86-91), Zieziula Bożena (80-88), Ziętek Stanisław (72-80s), Zimnoch Danuta (66-69), Zimnoch Eugeniusz (58-80s), Zimnoch Wojciech (65-75), Zinówko Mieczysław (75-82+), Ziulkowski Stanisław (74-75), Ziulkowski Antoni (70-91), Zjiała Luba (71-89), Znaczo Barbara (89-), Zochniak Mirosław (69-75, 93-), Zubrycki Wiesław (67-), Zubrycka Ludmiła (73-), Zubrycki Stanisław (77-84), Zwaniowski Jerzy (51-55), Zwierz Stanisław (72-76), Zwierzyński Mirosław (57-59, 63-71), Zwierzyński Leon (83-85), Zwirowicz Kazimierz (70-80s), Zylberfenig Jerzy (77-84), Zylberfenig Danuta (77-85), Zyskowski Stanisław (63-), Zyskowski Bogusław (82-).

Z Żalobiński Zdzisław (68-71), Żdanowicz Stanisław (52-59), Żebrowski Bronisław (59-61), Żelechowski Ryszard (70-85), Żero Stanisław (67-91), Żoch Józef (79-83), Żochowska Irena (66-68, 76-80s), Żochowski Lech (86-91), Żochowska Elżbieta (77-83), Żuk Andrzej (77-78), Żukowski Tadeusz (57-79+), Żukowska Barbara (79-), Żukowski Aleksander (58-80s), Żurkowski Cezary (92-), Żychowski Tomasz (92-), Żychowska Dorota (92-), Żutka Tadeusz (77-80s).

8. PRZEWODNICZĄCY ZARZĄDÓW KÓŁ

2 luty 1952 - 2 luty 1953

Bolesław Borecki, Witalis Kaliszewicz.

2 luty 1953 - 1 marzec 1954

Bolesław Borecki, Wit Świerziński.

1 marzec 1954 - 14 luty 1955

Edward Cybulski, Czesław Matecki, Ignacy Ślusarczyk, Wit Świerziński.

14 luty 1955 - 17 luty 1956

Franciszek Jakubowski, Edward Kozłowski, Czesław Matecki, Ignacy Ślusarczyk, Stanisław Zdanowicz.

17 luty 1956 - 1 luty 1957

Leszek Baranowski, Michał Fidziukiewicz, Edward Kozłowski, Jan Kulesza, Czesław Matecki.

1 luty 1957 - 3 luty 1958

Leszek Baranowski, Bolesław Borecki, Aleksander Brzozowski, Ignacy Ślusarczyk, Wit Świerżbiński.

3 luty 1958 - 2 marzec 1959

Bolesław Borecki, Aleksander Brzozowski, Stefan Miśkiewicz, Ignacy Ślusarczyk, Wit Świerżbiński.

2 marzec 1959 - 19 luty 1960

Konstanty Kosiński, Czesław Lech, Henryk Łebkowski, Czesław Matecki, Ignacy Ślusarczyk.

19 luty 1960 - 2 marzec 1961

Edward Baworski, Mieczysław Kulczakowicz, Czesław Lech, Czesław Matecki, Stefan Smolski.

2 marzec 1961 - 2 luty 1962

Edward Baworski, Mieczysław Kulczakowicz, Jan Kuźma, Czesław Lech, Czesław Matecki, Stefan Smolski.

2 luty 1962 - 16 marzec 1963

Edward Baworski, Mieczysław Kulczakowicz, Jan Kuźma, Czesław Lech, Czesław Matecki, Stefan Smolski.

16 marzec 1963 - 1 kwiecień 1964

Jan Kownacki, Czesław Lech, Czesław Matecki, Bazyli Misiejuk, Mieczysław Rutkowski, Władysław Zieleniewski.

1 kwiecień 1964 - 20 luty 1964

Jan Kownacki, Czesław Lech, Czesław Matecki, Bazyli Misiejuk, Mieczysław Rutkowski, Władysław Zieleniewski.

20 luty 1965 - 26 luty 1966

Aleksy Kisiel, Jan Kownacki, Czesław Lech, Czesław Marecki, Tadeusz Niewiarowski, Jan Świącki.

26 luty 1966 - 27 luty 1967

Józef Andracka, Ryszard Borowski, Józef Cybruch, Stanisław Dunaj, Andrzej Dzienisiuk, Jerzy Grugorczyk, Michał Hajduczenia, Edward Karwowski, Aleksy Kisiel, Sergiusz Kiszkiel, Tadeusz Kołodziejski, Tadeusz Kowalski, Jerzy Kurnatowski, Czesław Lech, Eugeniusz Makal, Stanisław Masłowski, Czesław Matecki, Tadeusz Niewiarowski, Zbigniew Olszewski, Jan Szaduja, Jan Świącki, Mieczysław Świtajewski, Emilian Zarzecki.

27 luty 1967 - 29 luty 1968

Józef Andracka, Jan Andrzejuk, Ryszard Borowski, Józef Cybruch, Stanisław Dunaj, Jerzy Grygorczyk, Michał Hajduczenia, Edward Karwowski, Aleksy Kisiel, Sergiusz Kiszkiel, Tadeusz Kołodziejski, Tadeusz Kowalski, Jerzy Kurnatowski, Czesław Lech, Eugeniusz Makal, Stanisław Masłowski, Czesław Matecki, Tadeusz Niewiarowski, Zbigniew Olszewski, Zdzisław Suchodola, Jan Szaduja, Mikołaj Świętochowski, Mieczysław Świtajewski, Emilian Zarzecki.

29 luty 1968 - 2 luty 1970

Józef Andracka, Leszek Baranowski, Józef Cybruch, Józef Chociej, Jerzy Grygorczyk, Michał Hajduczenia, Edward Karwowski, Wandalin Kijuć, Sergiusz Kiszkiel, Tadeusz Kołodziejski, Tadeusz Kowalski, Andrzej Kownacki, Jerzy Kurnatowski, Mirosław Lebedziński, Czesław Lech, Eugeniusz Makal, Stanisław Masłowski, Czesław Matecki, Lidia Seweryn, Zdzisław Suchodola, Jan Szaduja, Mieczysław Świtajewski, Mirosław Wilczewski, Emilian Zarzecki, Stanisław Żero.

2 luty 1970 - 2 luty 1972

Józef Andracka, Leszek Baranowski, Józef Chociej, Witold Czemieli, Jerzy Grygorczyk, Edward Karwowski, Aleksy Kisiel, Tadeusz Kołodziejski, Tadeusz Kowalski, Mieczysław Kulczakowicz, Jerzy Kurnatowski, Tadeusz Łażny, Eugeniusz Makal, Lucjan Mańka, Stanisław Masłowski, Tadeusz Niewiarowski, Włodzimierz Rakowski, Lidia Seweryn, Franciszek Snarski, Bronisław Struczewski, Zdzisław Suchodola, Jan Szaduja, Mirosław Wilczewski, Stanisław Żero.

2 luty 1972 - 3 luty 1974

Józef Andracka, Mikołaj Badowiec, Józef Chociej, Witold Czemieli, Jerzy Grygorczyk, Henryk Hościło, Bronisław Kondrat, Tadeusz Kowalski, Józef Luto, Tadeusz Łażny, Eugeniusz Makal, Stanisław Malewski, Lucjan Mańka, Stanisław Masłowski, Adam Mazurek, Henryk Miłanowski, Włodzimierz Rakowski, Lidia Seweryn, Mieczysław Sutowski, Zygmunt Szepietowski, Kazimierz Szwarz, Józef Tworkowski, Mirosław Wilczewski.

3 luty 1974 - 5 marzec 1977

Andrzej Białowas, Jan Chludziński, Tadeusz Czeszczewik, Jerzy Grygorczyk, Henryk Hościło, Edward Jarończyk, Stanisław Komorowski, Bronisław Kondrat, Henryk Kraśnicki, Janusz Kuderewski, Jerzy Kuprianowicz, Tadeusz Łupiński, Eugeniusz Makal, Tadeusz Maleszko, Mirosław Mirończuk, Stanisław Niemoćko, Edmund Nowik, Anatol Pawłowski, Włodzimierz Rakowski, Alfred Rochalski, Antoni Skiba, Jan Suteniec, Zygmunt Szepietowski, Wiesław Tarasiewicz.

5 marzec 1977 - 10 marzec 1980

Andrzej Białowas, Eugeniusz Beluć, Stanisław Bieluczyk, Józef Chociej, Jan Chludziński, Tadeusz Czeszczewik, Edward Jarończyk, Jerzy Karp, Stanisław Komorowski, Bronisław Kondrat, Henryk Kraśnicki, Jerzy Kuprianowicz, Edward Lech, Tadeusz Łupiński, Adam Mazurek, Mirosław Mirończuk, Zdzisław Niemoćko, Edmund Nowik, Anatol Pawłowski, Alfred Rochalski, Stanisław Smyk, Zygmunt Szepietowski, Mieczysław Świtajewski, Władysław Zieleniewski.

10 marzec 1980 - 10 marzec 1983

Andrzej Białowas - do 12.04.80 r., Eugeniusz Beluć, Aleksander Boroda, Franciszek Budrowski, Tadeusz Choiniński, Wiesław Datta, Eugeniusz Jabłoński, Edward Jarończyk, Bronisław Kondrat, Kazimierz Łukaszyk, Tadeusz Łupiński,

Adam Mazurek, Zdzisław Niemotko, Edward Nowik - do 12.04.80r., Eugeniusz Ołędzki, Jan Prusinowski - do 12.04.80 r., Alfred Rochalski, Hipolit Sadowski, Zygmunt Szepietowski, Kazimierz Szwarz, Mieczysław Switajewski, Tadeusz Wilczewski, Stanisław Zyskowski.

10 marzec 1983 - 10 marzec 1986

Światosław Bliźniuk - od 1.03.85 r., Tadeusz Borowski, Franciszek Budrowski, Tadeusz Choiński, Stanisław Czech - do 31.12.1984 r., Jerzy Dąbrowski, Ryszard Gilejko, Janusz Ignatowicz - do 1.01.1985 r., Eugeniusz Jabłoński, Mikołaj Kaliszewicz, Wojciech Łapiński, Bazyl Ławrynowicz - do 1.03.1985 r., Kazimierz Łukaszuk, Andrzej Misiejuk, Zenon Nowacki, Zenon Oldziejewski - od 31.12.84 r., Eugeniusz Roszkowski, Stanisław Tomaszewski - do 31.12.1984 r., Kazimierz Szwarz, Stanisław Wasilewski, Mirosław Wilczewski, Ryszard Woźniewski, Stanisław Zyskowski.

10 marzec 1986 - 10 marzec 1989

Światosław Bliźniuk, Tadeusz Borowski, Franciszek Budrowski, Jerzy Dąbrowski, Andrzej Gontar, Janusz Ignatowicz - do 2.02.87 r., Jan Laszuk, Wojciech Łapiński, Andrzej Misiejuk, Zenon Oldziejewski, Jerzy Palusiak - od 2.02.87 r., Jerzy Piaskowski, Andrzej Pytel, Eugeniusz Roszkowski, Dymitr Siemieniuk, Stanisław Wasilewski, Mirosław Wilczewski, Ryszard Woźniewski, Franciszek Wyszyński, Jan Zabielski, Stanisław Zyskowski.

10 marzec 1989 - 10 marzec 1992

Stefan Bielecki, Franciszek Budrowski, Andrzej Dąbrowski, Jerzy Dąbrowski, Bolesław Gwoździk, Janusz Ignatowicz - do 15.12.91, Eugeniusz Jabłoński, Jerzy Kowalewski, Grzegorz Krahel, Wojciech Łapiński - do 15.12.91 r., Zenon Oldziejewski, Krzysztof Osoliński - do 15.12.91, Zdzisław Owczarek, Jerzy Piaskowski, Stanisław Popławski, Ryszard Służewski, Tadeusz Tyszkiewicz, Mirosław Wilczewski, Jan Zabielski, Stanisław Zyskowski.

od 10 marca 1992

Andrzej Baldysz, Stefan Bielecki, Alicja Horodeńska, Janusz Ignatowicz, Eugeniusz Jabłoński, Zenon Kaczmarczyk, Krzysztof Kowalczyk, Witold Kulawczyk, Janusz Kuderewski, Jan Łapiński, Jarosław Karol Łaźny, Zenon Oldziejewski, Bożena Szałkowska, Adam Szarnecki, Kostanty Wawreszuk, Jan Zabielski, Stanisław Zyskowski.

Stowarzyszenie Geodetów Polskich w Bydgoszczy 1945-1993

*Opracował Stanisław Marcin Wiliński
Bydgoszcz, marzec 1994 r.*

Dane ogólne

Działalność stowarzyszeniową geodeci bydgoscy podjęli natychmiast po zakończeniu działań wojennych w 1945 roku. Początkowo w Związku Mierniczych RP, a od 1952 roku w Stowarzyszeniu Geodetów Polskich.

Wiele miejsca i uwagi przywiązuje Stowarzyszenie do podnoszenia kwalifikacji zawodowych oraz poprawy warunków pracy. Podnoszeniu kwalifikacji i poszerzaniu wiedzy zawodowej służą kursy specjalistyczne, seminaria, konferencje naukowo-techniczne, pokazy sprzętu i udanych rezultatów pracy. Stowarzyszenie tworzyło również warunki do wypoczynku, poprzez organizowanie spotkań, wieczorków, balów i imprez sportowych.

Wykonywanie prac poza stałym miejscem zamieszkania i rozproszenie zespołów pomiarowych utrudnia prowadzenie zespołowej działalności społeczno-zawodowej. Jednak Stowarzyszenie szukało skutecznych form działania, pozwalających na szeroki w nich udział wielu członków. Celem inicjatyw było integrowanie środowiska poprzez spotkania w kołach, seminaria, konferencje. Pozwalało to na wymianę myśli i doświadczeń, na konfrontowanie własnego doświadczenia oraz podtrzymywanie i pogłębianie kontaktów towarzyskich.

Rozwój organizacyjny Stowarzyszenia znajduje potwierdzenie w liczbie członków - od 39 w 1946 roku, poprzez 174 w 1955 roku i 371 w 1966 do 637 w 1978 roku.

W 1979 roku powołany zostaje Oddział Wojewódzki SGP w Toruniu. Z faktem tym powiązane jest odejście z Oddziału w Bydgoszczy 205 członków.

Od roku 1980 dokonuje się powolny wzrost liczby członków - do 541 w 1986 roku. Potem następuje regres, spowodowany różnorodnymi przyczynami, takimi jak: transformacje ustrojowe państwa, zaburzenia w dotychczasowym systemie gospodarczym, osłabienie roli państwowych i budżetowych jednostek wykonawstwa geodezyjnego, pojawienie się i rozwój małych firm geodezyjnych. Wskutek tego zmieniła się też rola i oddziaływanie kół w dużych zakładach. Rodziło się też przekonanie - wyrażone w uchwałach zgromadzenia delegatów - o potrzebie odejścia od dotychczasowej formy pracy stowarzyszeniowej, poprzez koła zakładowe, do formy umożliwiającej pracę aktywnych członków na rzecz środowiska. Zarząd Oddziału podjął taką próbę, organizując spotkania środowiskowe o charakterze zawodowo-towarzyskim. Rezultaty doraźnie organizowanych spotkań (np.: opracowanie biuletynu cenowego na prace geodezyjne i kartograficzne) skłonił Zarząd do zaproponowania spotkań comiesięcznych, w stałym miejscu (kawiarnia Bydgoskiego Domu Technika) i o stałej porze (każdy pierwszy poniedziałek miesiąca, godz. 17.00).

Na koniec 1993 roku Oddział liczył 170 członków, skupionych w kołach zakładowych. Jedno z nich, liczące 20 członków, przyjęło klubowe formy działania.

W okresie gwałtownego regresu liczby członków następowało rozwiązywanie kół zakładowych. Z trzynastu kół zakładowych w 1986 roku do końca 1993 roku pozostały jedynie trzy, i to działające jedynie na terenie Bydgoszczy. Odbudowa struktur organizacyjnych Stowarzyszenia w terenie napotykać będzie na bariery do czasu, kiedy oddziaływanie Stowarzyszenia w grupie zawodowej zyska wyraźny wymiar czynnika, wpływającego pozytywnie na warunki pracy i zarobkowania geodetów.

Obok permanentnej działalności organizatorskiej, poświęconej rozwojowi Stowarzyszenia i tworzeniu warunków do podnoszenia wiedzy i kwalifikacji zawodowych, Oddział podejmuje

organizowanie imprez, których celem jest integrowanie środowiska geodezyjnego. W roku 1971 Zarząd Oddziału zaproponował organizowanie dorocznych zjazdów "geodetów urzędniowców".

Pierwszy zjazd miał miejsce w dniach 4-5 września 1971 roku. Spotkanie odbyło się w murach historycznego zamku w Golubiu, wzniesionego w 1296 roku przez Krzyżaków, a po latach w 1623 przebudowanego przez Annę Wazównę. Tak w "Kronice SGP w Bydgoszczy" zanotowano o tym spotkaniu: "W dniach 4 i 5 września 1971 roku ożywiły się komnaty i dziedziniec zamkowy. Do turnieju geodeci urzędniowcy stanęli. Orężem była wiedza, a polem bitwy sztuka miernicza, znajomość regionu i biegłość stosowania instrukcji technicznych. Wszyscy, którym odwagi starczyło by stanąć w szranki, piękne trofea zdobyli".

Przez następne lata odbywały się kolejne zjazdy: 27-28 maja 1972 roku w Przyjezierzu w powiecie mogileńskim, 26-27 maja 1973 roku nad Jeziorem Zbiczno na Pojezierzu Brodnickim, 11-12 maja 1974 w Teologu koło Tucholi, 31 maja i 1 czerwca 1975 roku w Samociążku koło Koronowa, 26-27 czerwca 1976 roku w Brzeziu koło Włocławka, 28 maja 1977 roku w Golubiu-Dobrzyniu.

W 1969 roku, w dniach 27-28 września, Zarząd Oddziału zorganizował "Konferencję techniczną Ziemi Północnych z okazji 25-lecia PRL". Odbyła się ona pod hasłem "Geodeci realizatorami budowy socjalizmu w mieście i na wsi". Konferencji towarzyszyła wystawa, obrazująca dorobek i możliwości wykonawcze bydgoskich firm geodezyjnych.

W dniach 22-23 czerwca 1971 roku odbyło się w Bydgoszczy zebranie Zarządu Głównego Stowarzyszenia. W drugim dniu uczestnicy spotkania odbyli wycieczkę na trasie Bydgoszcz - Chełmno - Toruń - Ciechocinek, zapoznając się z atrakcyjnymi obiektami turystycznymi tych miast.

Z okazji Roku Kopernikowskiego, w dniach 17-18 marca 1973 roku miała miejsce w Toruniu uroczysta Ogólnopolska Sesja Stowarzyszenia Geodetów Polskich. Wygłoszono na niej kilka referatów, między innymi:

- prof. H. Leśniok "Mikołaj Kopernik w 500-lecie urodzin"
- prof. J. Śledziński "Zastosowanie sztucznych satelitów dla celów geodezyjnych i najnowsze osiągnięcia w tej dziedzinie",
- doc. H. Holeyko "Nowości w dziedzinie dalmierzy elektromagnetycznych",
- płk dr I. Butowtt "Technika laserowa w geodezji".

Sesji towarzyszyła wystawa "Geodezja i astronomia geodezyjna w służbie gospodarki i obronności kraju". Uczestnicy sesji wysłuchali również koncertu "Capelli Bydgosciensis" oraz zwiedzili Muzeum, zabytki Torunia i obserwatorium astronomiczne w Piwnicach.

W celu zaktywizowania pracy w poszczególnych środowiskach, w 1973 roku ogłoszono konkurs na najlepiej pracujące koła zakładowe w Oddziale. Ocenie poddawano pracę wszystkich kół. Konkurs przyczyniał się przez wiele lat do podniesienia poziomu pracy w kołach, w wielu dziedzinach działania. Ostatnia edycja konkursu miała miejsce w 1990 roku.

Od 1977 roku Zarząd Oddziału organizuje Dzień Geodety Seniora. Spotkania były przygotowywane kolejno przez poszczególne koła. Seniorzy goszczeni przez firmy geodezyjne mogli poznać aktualny poziom techniki i technologii prac geodezyjnych. W dniu tym seniorzy mogli uczestniczyć w wycieczkach albo w spektaklach teatralnych.

Komisja Imprez Zarządu Oddziału dla uatrakcyjnienia czasu karnawału organizowała Bale Geodetów. W kronikach Oddziału zapisały się te, które odbywały się w 1964, 1971, 1972 i 1978 roku.

Osobną kartę w pracy Oddziału stanowią Tenisowe Mistrzostwa Polski Geodetów, organizowane wspólnie z Okręgowym Przedsiębiorstwem Geodezyjno-Kartograficznym - poczynając od 1978 roku. Mistrzostwa miały dziesięć edycji. Jedenastych mistrzostw nie udało się zorganizować, z uwagi na zbyt małą liczbę zgłoszeń.

W dniach 5-7 października 1979 roku miała miejsce w Bydgoszczy konferencja naukowo-techniczna "Kartografia turystyczna". Zarząd Oddziału był jej współorganizatorem obok Sekcji Kartograficznej ZG SGP, Komitetu Geodezji PAN i Polskiego Towarzystwa Geograficznego. Uczestniczyło w niej 98 osób z kraju i 16 z zagranicy. Konferencję przewodniczył prof. Felicjan Piątkowski. Towarzyszyła jej wystawa "Mapy turystyczne". Uczestnicy konferencji odbyli wycieczkę "Szlakiem Piastów", a goście zagraniczni zwiedzili zabytki Torunia.

W dniach 18-19 października 1985 roku Zarząd Oddziału był gospodarzem Zebrania Zarządu Głównego SGP. Odkonano je w Wenecji na Pałukach. Obok spraw i problemów, którymi zajmowało się Przydzium ZG - w tym postępowanie nad projektem ustawy "Prawo geodezyjne i kartograficzne" - zebraniem zaprezentowano problemy, dotyczące środowiska geodezyjnego Bydgoszczy i Włocławka. Doc. Stanisław Trausolt i dr Stanisław Goraj wygłosili prelekcję pod tytułem "Kataster gruntowy dziś i jutro".

Uczestnicy spotkania wzięli udział w wycieczce do Biskupina i do muzeum kolei wąskotorowych w Wenecji.

Rok 1980 miał znaczenie szczególne dla większości geodetów środowiska bydgoskiego, toruńskiego i włocławskiego. W tym bowiem roku ich szkoła zawodu (Technikum Geodezyjne) przeżywała trzydziestopięcioletnie powstania. Z tej okazji Zarząd Oddziału Stowarzyszenia Geodetów Polskich zorganizował w dniach 19-20 kwietnia zjazd absolwentów. W części konferencyjnej zjazdu wygłoszono dwa referaty:

- "Prace geodetów wkładem dla rozwoju społeczno-gospodarczego województw bydgoskiego, toruńskiego i włocławskiego" - Karol Bogaczyk, Bohdan Nawracki, Kazimierz Ritter;
- "Bydgoska Szkoła Geodezyjna - kuźnią kadr geodezyjnych dla regionu pomorsko-kujawskiego" - Hieronim Czarnowski.

W drugiej części miało miejsce spotkanie towarzyskie w salach "Orbisu" i spotkanie absolwentów rocznikami w salach klubowych Bydgoskiego Domu Technika.

PRZEWODNICZĄCY

1. **mgr inż. Bronisław Szalewicz** funkcję przewodniczącego Oddziału Związku Mierniczych RP pełnił w latach 1945 i 1946.
2. **inż. Antoni Mikosza** funkcję przewodniczącego Oddziału ZM RP pełnił w latach 1947 i 1948.
3. **mgr inż. Modest Kamiński** funkcję przewodniczącego oddziału ZM RP pełnił w 1949 roku.
4. **inż. Józef Kowalski** funkcję przewodniczącego Oddziału ZM RP pełnił w 1950 roku.
5. **Kazimierz Kozakiewicz** pełnił funkcję przewodniczącego Oddziału przez kilka kadencji w latach od 1951 do 1953 i od 1962 do 1967 roku.
6. **inż. Zygmunt Tęsiorowski** pełnił funkcję przewodniczącego Oddziału w roku 1954.



7. **mgr inż. Borys Pilinkiewicz** pełnił funkcję przewodniczącego Oddziału w 1955 roku.

Urodził się 25 sierpnia 1898 roku w wsi Nahorodowice w byłym powiecie nowogródzkim. Od 1910 roku uczęszczał do szkoły średniej w Grodnie, a następnie w Brześciu i ukończył ją w 1917 roku w Moskwie. Dyplom inżyniera geodety uzyskuje na Politechnice Warszawskiej w 1929 roku.

Patent mierniczego przysięgłego uzyskuje w 1933 roku w Warszawie. Zakład własne biuro w mieście Prużany. Przebywa tu - z krótką przerwą, którą wypełnia służba wojskowa i udział w wojnie - do 1946 roku, pełniąc funkcje, wynikające ze zmieniającej się sytuacji kraju.

Od 1945 roku przebywa w Bydgoszczy i pracuje w Wydziale Pomiarów Rolnych Wydziału Rolnictwa i Leśnictwa. W latach 1949-1972 pracował jako nauczyciel w Liceum Mierniczym i Technikum Geodezyjnym w Bydgoszczy.

W roku 1959 przechodzi do pracy w Delegaturze GUGiK, a w 1964 do Bydgoskiego Okręgowego Przedsiębiorstwa Mierniczego, skąd w 1969 roku przeszedł na emeryturę.

Równoległe z pracą zawodową przez wiele lat był aktywnym członkiem Stowarzyszenia. I tak: w 1955 roku pełnił funkcję przewodniczącego, a w latach 1950-1960 funkcje zastępcy przewodniczącego Oddziału i przewodniczącego sądu koleżeńkiego. W uznaniu zasług odznaczony Krzyżem Kawalerskim Orderu Odrodzenia Polski i innymi państwowymi i resortowymi odznaczeniami.

Zmarł 1 stycznia 1988 roku w Bydgoszczy.

8. **inż. Aleksander Sobczak** pełnił funkcję przewodniczącego Oddziału przez kilka kolejnych kadencji, w latach od 1956 do 1961 roku.



9. **inż. Józef Pawłowski** pełnił funkcję przewodniczącego Oddziału od 1968 do 1976 roku.

Urodził się 18 stycznia 1909 roku. Ukończył Państwową Szkołę Mierniczą. Od 1947 roku pracuje w Bydgoszczy jako wykonawca, a następnie kierownik grupy pomiarowej. W roku 1952 otrzymuje tytuł inżyniera w zakresie urządzeń rolnych. Od 1966 roku pracuje jako inspektor robót geodezyjnych, a od 1968 jako główny technolog Wojewódzkiego Biura Geodezji i Terenów Rolnych w Bydgoszczy. W 1974 roku przechodzi na emeryturę.

Z pracą zawodową inż. Józef Pawłowski dobrze łączy działalność stowarzyszeniową, pełniąc w latach 1958 do 1964 funkcję przewodniczącego Koła Zakładowego SGP. Od 1968 roku przez kolejne kadencje do 1976 roku pełni funkcję przewodniczącego Oddziału. Z

jego inicjatywy w 1975 roku założono Kronikę Stowarzyszenia Geodetów Polskich w Bydgoszczy.

W uznaniu zasług został odznaczony Krzyżem Kawalerskim Orderu Odrodzenia Polski oraz innymi odznaczeniami państwowymi, resortowymi i organizacyjnymi.

Zmarł w 1979 roku w Bydgoszczy.



10. **inż. Hieronim Czarnowski** pełnił funkcję przewodniczącego przez cztery kadencje od 1976 do 1989 roku.

Urodził się w roku 1932 w Bydgoszczy, absolwent Politechniki Warszawskiej.

Ze Stowarzyszeniem Geodetów Polskich wiąże się od roku 1960 i aktywnie pracuje w Kole w Wojewódzkim Biurze Geodezji i Terenów Rolnych w Bydgoszczy. Tam przechodzi wszystkie szczeble kariery zawodowej od geodety terenowca poprzez kierownika pracowni robót polowych, kierownika działu do głównego inżyniera, zastępcy dyrektora Biura. W latach 1964-1966 jest przewodniczącym Koła Zakładowego, a od 1966 do 1970 przewodniczącym Komisji Rewizyjnej Oddziału. W kolejnych latach 1975-1976 pełni funkcję Sekretarza Zarządu Oddziału. W marcu 1977 obejmuje

funkcję przewodniczącego Zarządu Oddziału SGP w Bydgoszczy. Funkcję tę pełni do roku 1989.

W maju 1986 roku przechodzi do pracy samorządowej jako Naczelnik Gminy Białe Błota, a od 1990 roku jako Wójt Gminy. Z zawodem geodety nie zrywa, jest biegłym sądowym z dziedziny geodezji i kartografii, a w Stowarzyszeniu jest członkiem Prezydium Zarządu Oddziału w Bydgoszczy.

W uznaniu za zasługi został odznaczony Krzyżem Kawalerskim Orderu Odrodzenia Polski i innymi odznaczeniami państwowymi, resortowymi i organizacyjnymi.



11. **mgr inż. Stanisław Marcin Wiliński** pełni funkcję przewodniczącego drugą kadencję: od 1989 roku.

Urodzony 17 listopada 1934 w Biskupicach, ukończył gimnazjum w Chełmży w 1952 roku.

Po studiach na Politechnice Warszawskiej, w 1962 roku podejmuje pracę w Państwowym Przedsiębiorstwie Geodezyjnym w Warszawie. Zajmuje się zakładaniem triangulacji. Dokonuje praktycznego zastosowania dalmierzy mikrofalowych i elektrooptycznych w pracach triangulacji państwowej, w tym sieci podstawowej. Od 1972 roku pracuje w Okręgowym Przedsiębiorstwie Geodezyjno-Kartograficznym w Bydgoszczy, wykonując pracę na budowie fabryki, program założenia i modernizacji mapy zasadniczej województwa bydgoskiego, a od 1978 do 1989 roku specjalisty do spraw jakości

oraz kierownika pracowni dokumentacji technicznej. Od 1989 jest dyrektorem Zakładu w Toruniu. W latach 1974 do 1978 zakładał podstawową osnowę poziomą Iraku.

Do Stowarzyszenia wstąpił w czasie studiów. Od roku 1989 pełni szereg funkcji: zastępcy przewodniczącego, sekretarza i przewodniczącego Zarządu Oddziału. Uczestniczy w pracach Rady Wojewódzkiej Stowarzyszeń Naukowo-Technicznych NOT jak też Wojewódzkiej Komisji Nagród NOT w Bydgoszczy. Wyróżniony odznaczeniami państwowymi, resortowymi i organizacyjnymi.

SKŁADY PREZYDIÓW ZO

W latach 1951, 1952, 1953 i 1954 Prezydium Związku Mierniczych RP w Bydgoszczy pracowało w składzie:

Kazimierz Kozakiewicz - prezes, Jan Kowalczyk - v-ce prezes, Antoni Żok - sekretarz, Leon Ziółkowski - skarbnik, W 1953 roku funkcję skarbnika pełnił Bolesław Pliszka.

W kadencji trwającej od 1 marca 1954 do 7 marca 1955 roku Prezydium Oddziału pracowało w składzie:

Modest Kamieński - prezes, Ignacy Symonides - v-ce prezes, Jerzy Lachmajer - sekretarz, Stanisław Laskowski - skarbnik

W kadencji od 7 marca 1955 roku do 12 marca 1955 roku:

Borys Pilinkiewicz - przewodniczący, Roman Szajkowski - v-ce przewodniczący, Henryk Sobczak - sekretarz, Seweryn Wierzbowski - skarbnik

W kadencji od 12 marca 1956 roku do 2 marca 1957 roku:

Zygmunt Tešiorowski - przewodniczący, Henryk Sobczak - sekretarz, Stefan Stankiewicz - skarbnik

W kadencji od 2 marca 1957 roku do 10 lutego 1958 roku:

Aleksander Sobczak - przewodniczący, Zygmunt Leszczyński - z-ca przewodniczącego, Leon Ziółkowski - sekretarz, Stefan Stankiewicz - skarbnik

W kadencji od 10 lutego 1958 roku do 7 marca 1959 roku:

Aleksander Sobczak - przewodniczący, Zygmunt Leszczyński - v-ce przewodniczący, Leon Ziółkowski - sekretarz, Bernard Jurewicz - skarbnik

W kadencji od 7 marca 1959 roku do 22 lutego 1960 roku:

Aleksander Sobczak - przewodniczący, Borys Pilinkiewicz - v-ce przewodniczący, Kazimierz Kozakiewicz - v-ce przewodniczący, Leon Ziółkowski - sekretarz, Bernard Jurewicz - skarbnik

W kadencji od 22 lutego 1960 roku do marca 1961 roku:

Aleksander Sobczak - przewodniczący, Borys Pilinkiewicz - v-ce - przewodniczący, Bernard Jurewicz - v-ce - przewodniczący, Leon Ziółkowski - sekretarz, Stefan Wyciechowski - skarbnik

W kadencji od marca 1961 roku do 12 marca 1962:

Aleksander Sobczak - przewodniczący, Bernard Jurewicz - v-ce przewodniczący, Kazimierz Kozakiewicz - v-ce przewodniczący, Leon Ziółkowski - sekretarz, Stefan Wyciechowski - skarbnik

W kadencji od 12 marca 1962 roku do 11 marca 1963 roku:

Aleksander Sobczak - przewodniczący, Modest Kamieński - v-ce przewodniczący, Fulgenty Wąsowicz - v-ce przewodniczący, Leon Ziółkowski - sekretarz, Henryk Chudziński - skarbnik

W kadencji od 11 marca 1963 roku do 31 marca 1964 roku;

Aleksander Sobczak - przewodniczący, Modest Kamieński - v-ce przewodniczący, Fulgenty Wąsowicz - v-ce przewodniczący, Leon Ziółkowski - sekretarz, Henryk Chudziński - skarbnik

W kadencji od 31 marca 1964 roku do 1 marca 1965 roku:

Kazimierz Kozakiewicz - przewodniczący, Modest Kamieński - v-ce przewodniczący, Aleksander Sobczak - v-ce przewodniczący, Seweryn Wierzbowski - sekretarz, Tadeusz Bujko - skarbnik

W kadencji od 1 marca 1965 roku do 7 marca 1966 roku:

Kazimierz Kozakiewicz - przewodniczący, Modest Kamieński - v-ce przewodniczący, Fulgenty Wąsowicz - v-ce przewodniczący, Seweryn Wierzbowski - sekretarz, Jerzy Lenczewski - skarbnik

W kadencji od 7 marca 1966 roku do 28 lutego 1967 roku:

Kazimierz Kozakiewicz - przewodniczący, Modest Kamieński - I - z-ca przewodniczącego, Fulgenty Wąsowicz - II - z-ca przewodniczącego, Zbigniew Kozłowski - sekretarz, Jerzy Lenczewski - skarbnik

W kadencji od 28 lutego 1967 roku do 20 lutego 1968 roku:

Kazimierz Kozakiewicz - przewodniczący, Modest Kamiński - I - z-ca przewodniczącego, Fulgenty Wąsowicz - II - z-ca przewodniczącego, Zbigniew Kozłowski - sekretarz, Jan Preus - skarbnik

W kadencji od 20 lutego 1968 roku do 25 stycznia 1970 roku:

Józef Pawłowski - przewodniczący, Kazimierz Kozakiewicz - I - z-ca przewodniczącego, Fulgenty Wąsowicz - II - z-ca przewodniczącego, Stefan Kukułka - sekretarz, Jan Preus - skarbnik

W kadencji od 25 stycznia 1970 roku do 11 lutego 1972 roku:

Józef Pawłowski - przewodniczący, Bronisław Pekowski - v-ce przewodniczący, Andrzej Majcherzak - sekretarz, Jan Preus - skarbnik

W kadencji od 12 lutego 1972 roku do 2 marca 1974 roku:

Józef Pawłowski - przewodniczący, Bronisław Pekowski - v-ce przewodniczący, Seweryn Wierzbowski - sekretarz, Irena Kałka - skarbnik

W kadencji od 3 marca 1974 roku do 12 marca 1977 roku:

Józef Pawłowski - przewodniczący, Czesław Bury - v-ce przewodniczący, Hieronim Czarnowski - sekretarz, Leon Piasecki - skarbnik

W kadencji od 13 marca 1977 roku do marca 1980 roku:

Hieronim Czarnowski - przewodniczący, Bronisław Węglarz - sekretarz, Leon Piasecki - skarbnik

W kadencji od marca 1980 roku do marca 1983 roku:

Hieronim Czarnowski - przewodniczący, Bronisław Węglarz - sekretarz, Leon Piasecki - skarbnik

W kadencji od marca 1985 roku do marca 1986 roku:

Hieronim Czarnowski - przewodniczący, Stanisław Wiliński - z-ca przewodniczącego, Bronisław Węglarz - sekretarz, Leon Piasecki - skarbnik

W kadencji od marca 1986 roku do marca 1989 roku:

Hieronim Czarnowski - przewodniczący, Ryszard Śliwiński - z-ca przewodniczącego, Stanisław Wiliński - sekretarz, Tadeusz Podowski - skarbnik

W kadencji od marca 1989 roku do marca 1992 roku:

Stanisław Wiliński - przewodniczący, Jerzy Wróblewski - sekretarz, Tadeusz Podowski - skarbnik

W kadencji od marca 1992 roku:

Stanisław Wiliński - przewodniczący, Bronisław Węglarz - z-ca przewodniczącego, Romuald Bukolt - sekretarz, Tadeusz Podowski - skarbnik

INNA DZIAŁALNOŚĆ ODDZIAŁU

- Zarząd Oddziału wypowiadał się, wobec władz administracyjnych województwa, na nurtujące środowisko geodezyjne tematy. I tak:
 - uchwała dotycząca udziału SGP w kształtowaniu zasad funkcjonowania służby geodezyjnej w województwie z 7 maja 1990 roku;
 - stanowisko w sprawie mapy numerycznej (i systemu informacji o terenie) Bydgoszczy z 1992 roku;
 - uwagi i opinie na temat wykonawstwa geodezyjnego na terenie województw bydgoskiego, toruńskiego i włocławskiego z 1991 roku;
 - stanowisko wobec reorganizacji państwowej służby geodezyjnej w województwie bydgoskim z 1992 roku.
- Poczynając od 1986 roku Zarząd Oddziału - w celu poprawy przepływu informacji - wydaje biuletyn informacyjny. Częstotliwość ukazywania się biuletynu była różna, zmieniała się też jego forma graficzna. Na treść składają się bieżące informacje z pracy Stowarzyszenia, nowości techniczne w zawodzie, wspomnienia o zmarłych, sprawozdania z okolicznościowych wydań.
- Zarząd Oddziału zorganizował w dniach 5-6 maja 1979 roku Bydgoski Samochodowy Rajd Geodetów z udziałem 36 załóg. Impreza ta jest kontynuowana przez Koło Zakładowe w Okręgowym Przedsiębiorstwie Geodezyjno-Kartograficznym w Bydgoszczy. Ostatni rajd miał miejsce w 1993 roku.
- We wrześniu 1979 roku zorganizowano III Ogólnopolski Turniej Geodetów w Strzelaniu Sportowym. Zwycięzcą został Roman Kubiak, a zespołowo OPGK w Bydgoszczy.

5. Tenisowe Mistrzostwa Polski Geodetów

W latach 1978 do 1988 na kortach KKS "Gopłania" w Inowrocławiu - klubu wielce zasłużonego dla polskiego tenisa - z inicjatywy Oddziału bydgoskiego SGP odbywały się Tenisowe Mistrzostwa Polski Geodetów. Pozostaną one na długo w pamięci uczestników - nie da się bowiem zapomnieć wspaniałej atmosfery jaka im towarzyszyła.

Inowrocławskie mistrzostwa miały dużą grupę zawodników i sympatyków. Uczestniczyły w nich drużyny Warszawskiego Przedsiębiorstwa Geodezyjnego, Państwowego Przedsiębiorstwa Geodezyjno-Kartograficznego w Warszawie, Okręgowych Przedsiębiorstw Geodezyjno-Kartograficznych w Bydgoszczy, Kielcach, Szczecinie i GEOPOZ w Poznaniu. Wiernymi mistrzostwom byli koledzy: Włodzimierz Antoszewski, Marek Bieńkowski, Andrzej Dębicki, Wojciech Frankowski, Włodzimierz Folleher, Mieczysław Gruszecki, Andrzej Kaźmierczak, Wiesław Kazaniszyn, Mieczysław Kołodziejczyk, Krzysztof Kowalski, Ludwik Majchrzak, Henryk Musiatowicz, Stanisław Nowacki, Włodzimierz Rekucki, Bernard Rinc, Jerzy Woźniak, Andrzej Wiśniewski, Edward Żabiński.

Organizacją zajmowała się grupa geodetów, którzy dzięki dużemu wkładowi pracy tworzyli wspaniałą atmosferę walki o mistrzowskie tytuły. Byli to koledzy Irena Ciesielska, Jan Lipiński, Jan Makurath, Danuta Pastwa, Leon Piasecki, Waclaw Piasecki, Bronisław Węglarz, Stanisław Marcin Wiliński i Jerzy Wróblewski.

Uczestnicy mistrzostw i kibice pamiętają zapierające dech w piersiach walki Mistrzów Polski: Andrzeja Przybylskiego (1978, 1979 i 1980), Wojciecha Rokickiego (1981), Wiesława Kazaniszyna (1983 i 1984), Jacka Piętki (1985 i 1986), i Tomasza Królikowskiego (1987 i 1988); Mistrzyń Polski: Ireny Osinki (1980 i 1985), Katarzyny Chojnackiej (1984), Urszuli Markiewicz (1986 i 1987) i Hanny Królikowskiej (1988).

Ale nie tylko gra mistrzów zachwycała widzów. Oklaski zbierali - i to nie mniejsze niż mistrzowie - zawodnicy, którzy nie zdołali przejść nawet pierwszej rundy eliminacyjnej. Ileż to piłek rozegrali Seniorzy Julian Dąbrowski i Stanisław Nowacki, zanim zostali pokonani przez dużo młodszego kolegów - tego nie można zapomnieć.

6. W 1975 staraniem Józefa Pawłowskiego założono Kronikę Stowarzyszenia Geodetów Polskich w Bydgoszczy. W kronice znalazły się też zapisy wydarzeń wcześniejszych. Kronika jest kontynuowana.

CZŁONKOWIE ZBIOROWI

Od 1968 roku liczba członków zbiorowych wzrosła z 6 do 29. Działalność Stowarzyszenia wspierały następujące instytucje i przedsiębiorstwa: Powiatowe Biuro Geodezji i Urządzeń Rolnych we Włocławku, Grudziądzu, Toruniu, Chojnicach, Tucholi, Bydgoszczy, Szubinie, Nakle, Inowrocławiu, Mogilnie, Bydgoskie Okręgowe Przedsiębiorstwo Miernicze w Bydgoszczy, Wojewódzkie Przedsiębiorstwo Geodezyjne Gospodarki Komunalnej w Bydgoszczy, Wojewódzkie Biuro Geodezji i Terenów Rolnych w Bydgoszczy, Jednostka wojskowa 1440 w Toruniu, Biuro Projektów Wodnych Melioracji w Bydgoszczy, "Geoprojekt" w Bydgoszczy, Miejska Pracownia Geodezyjna w Bydgoszczy.

Po przeprowadzonej w 1975 roku reorganizacji administracji państwowej i po powstaniu Oddziału Stowarzyszenia w Toruniu liczba członków zbiorowych zmalała do czterech, a mianowicie: Okręgowe Przedsiębiorstwo Geodezyjno-Kartograficzne, Wojewódzkie Biuro Geodezji i Terenów Rolnych, "Geoprojekt" i Biuro Projektów Wodnych Melioracji w Bydgoszczy.

WYKAZ CZŁONKÓW STOWARZYSZENIA

A Jerzy Adamowicz, Krzysztof Adamski, Jan Adaszyński, Wojciech Adolski, Jerzy Angierski, *Czesław Astapko, *Marian Astapko

B *Stanisław Banasiak, Waldemar Banasiak, *Zygmunt Baldzikowski, Ksawery Baranowski, Zbigniew Baranowski, Józef Barciszewski, *Stanisław Barłóg, Jacek Bartkowiak, Irena Bartleska, Piotr Bartoszewski, Mirosław Bartnicki, Wiktor Bauder, Władysław Baukus, Karol Beck, Feliks Beczyński, Andrzej Bednarek, *Ewa Bejgerowska, Jan Belzerowski, Ryszard Berent, Zygmunt Bernaciak, Władysław Białek, Edmund Białkowski, Marian Białogóra, Sław Biernat, Rajmund Bilecki, Gabriel Bloch, Wilisław Bobiński, *Karol Bogaczyk, Jerzy Bogdan, Jan Bogdański, Janina Bonna, Stanisław Borkowski, Eleonora Borowicz, Janusz Borowicz, *Michał Boruta, Edward Bożek, Krzysztof Brakowski, Stanisław Bryczek, Anna Brzezińska, Kazimierz Brzeziński, Leszek Buchowski, *Janusz Budziak,

*Tadeusz Bujko, Witold Bujwid, *Edward Bukolt, *Romuald Bukolt, Jerzy Burda, Andrzej Burlicki, *Czesław Bury, Izidor Byrwa

C Bogdan Cebulski, Andrzej Cechowski, Ryszard Celewicz, Urszula Chachulska, Edmund Chachulski, Stefan Chłociński, *Felicja Chmielewska, Roman Chmurzyński, *Alicja Chojnacka, Regina Chudzińska, *Henryk Chudziński, Jan Chudziński, Zygmunt Chudziński, *Konrad Chyczewski, Ludwik Chylarecki, Hanna Chylewska, Jerzy Chylewski, Alicja Cichowska, *Dariusz Cichowski, Stefan Cichowski, Franciszek Ciechanowicz, Alina Ciechanowska, Lucjan Ciechanowski, Regina Cierzniewska, Jan Cierzniewski, *Irena Ciesielska, Feliks Ciesielski, *Stefan Ciesielski, Felicja Cieszyńska, Bolesław Cieszyński, *Ryszard Cieszyński, Zenon Cieszyński, *Dariusz Cieślak, Tadeusz Cieślak, *Henryk Ciża, Bolesław Czajka, Grzegorz Czajka, Izidor Czajka, Władysław Czajkowski, Zdzisław Czajkowski, Bernadeta Czapliska, Józef Czarncki, *Hieronim Czarnowski, Grzegorz Czereszko, Eugeniusz Czerwiński, *Paweł Czuba, Wiktor Czyżewski

D *Jan Dalka, Wojciech Danielewicz, Feliks Dąbrowski, Zdzisław Dąbrowski, Henryk Dąbrówka, *Leszek Degórski, Sławomir Dekoński, Henryk Dereszyński, Mirosław Dobaczewski, Włodzimierz Dobek, Halina Domańska, *Stanisław Dominiczak, *Tadeusz Domka, *Jerzy Domżał, Józef Dorniak, Wiesław Dorocha, Jan Dorożyński, *Jan Drygas, Aleksander Dubowik, Marek Durajewski, Zdzisław Dusza, Tadeusz Dutkiewicz, Wiktor Duzinkiewicz, Aleksander Duchting, Józef Dworniak, Arnold Dyński, Franciszek Dziobak

E Czesław Ellman, Józef Enerlich, Henryk Ernest, Roman Ernest

F Henryk Flis, Jan Fedorowicz, Jan Filarski, *Zdzisław Foder, Roman Fokiński, *Włodzimierz Folleher, *Henryk Frankowski, Jerzy Frenkenstein, *Andrzej Freyer, Benedykt Frost

G Anna Gabor, Jerzy Gabor, Małgorzata Gaćkowska, *Maria Gadomska, *Jan Gadomski, Dominik Galiński, Ludomir Gałazowski, Karol Gapiński, Jerzy Gawrys, Julian Gemra, Janusz Gersz, Alojzy Gerus, Andrzej Geszke, Zenon Gierkowski, Mirosław Gierszewski, *Jerzy Gill, *Romuald Gill, Konstanty Giritat, Tadeusz Glaser, Czesław Gliński, Józef Gliński, *Henryk Głomski, *Bogdan Głowacki, *January Głowacki, *Stanisław Goc, Waldemar Godlewski, Zygmunt Godlewski, Ludwik Godyński, Zdzisław Gogolewski, Elżbieta Gołaszewska, Wiesław Gomółka, *Ferdynand Gonciarzyk, Zygmunt Gorczyński, Jan Gordon, Jan Gostański, Tomasz Gościński, Jan Górecki, *Stanisław Górnikiewicz, Małgorzata Górka, Wojciech Górski, Stanisław Grabowski, Benon Graczyk, Bolesław Graczyk, Tadeusz Grajek, Ryszard Greiser, Ryszard Groblewski, Czesław Grodzicki, Marek Grodzicki, Czesław Grodzki, Franciszek Gronert, Roman Grudkowski, Mieczysław Gruszczyński, Zbigniew Gruszczyński, Wiesław Gruszka, Czesław Gryglewicz, *Zbigniew Grzanka, Irena Grzesiak, Jerzy Grzesiak, Romuald Grzesiak, Tadeusz Grzeszewski, *Maria Grzywacz, Ryszard Guberski, Władysław Gulewicz

H *Ryszard Hajnce, Tadeusz Hałaj, *Tadeusz Hałas, *Roman Heidak, *Janusz Hendler, Tadeusz Hintz, Joanna Hirszt

I Irena Ilasz, Jan Iwaniuk, Roman Izbaner

J Urszula Jabłońska, Maria Jaglińska, Henryka Jagodzińska, Jerzy Jakowenko, Maria Jakubowska, *Zbigniew Janczukowicz, Adam Janicki, Urszula Janiszewska, Tadeusz Jankiewicz, Krystyna Jankowiak, *Tadeusz Jankowiak, Jerzy Jankowski, Barbara Jarocka, Krzysztof Jarosz, Alojzy Jarzębowski, Regina Jastak, Brunon Jaster, Ryszard Jastrzębski, *Zbigniew Jaszczuk, Małgorzata Jaworska, Lech Jaworski, Stefan Jaworski, Edward Jęczyński, *Kazimierz Jelonek, *Krystyna Jelonek, Kazimierz Jędrzejewski, *Roman Jobke, Władysław Jucewicz, Bernard Jurewicz, Krzysztof Jurewicz, Stanisław Juszcak

K Stanisław Kabaciński, Grażyna Kabelak, Grzegorz Kaja, Irena Kałka, Mieczysław Kaluszyński, Modest Kamiński, Aleksander Kamiński, Roman Kamiński, Witold Kamiński, Zygmunt Kanonowicz, Jadwiga Karaczun, Florian Karasiewicz, Dorota Karczewska, Ewa Kardach, Krzysztof Kapuściński, *Władysław Kasztelański, *Zygfryd Kaszyński, *Piotr Kawalek, *Jerzy Kawczyński, Elżbieta Kaźmierczak, Jan Kempa, Zygmunt Kędzia, Benedykt Kicia, Piotr Kidrowski, Brunon Kierszka, Jerzy Kiński, Adam Klarecki, Maria Klarkowska, Urszula Klementowska, Jerzy Klementowski, *Urszula Kledzik, Jerzy Klimek, *Janusz Kluczyński, Stefan Klusek, Zbigniew Kłodziński, *Krzysztof Kłossowski, Małgorzata Kodrycka, *Marian Kolanowski, Józef Kolasa, Eugeniusz Kolaszyński, Edmund Koliński, Maria Kołodziejczak, Marian Kłodziejczyk, Michał Komocki, Edmund Konecki, Krystyna Konieczka, Jan Konieczny, Ryszard Konieczny, *Norbert Koperski, *Jerzy Kopistecki, Zdzisław Kopystyński, Korczy, Jadwiga Korczyn, *Ryszard Korpowski, Jerzy Kostecki, Andrzej Kosiak, Jan Kosiara, *Romuald Kosieniak, Leonard Koszczyk, Jan Kowalczyk, Jerzy Kowalski, *Kazimierz Kowalski, Marian Kowalski, Ryszard Kowalczyk, Kazimierz Kozakiewicz, Roman Kozik, Janusz Kozikowski, Leon Kozłowski, Mirosław Kozłowski, Zbigniew Kozłowski, Eugeniusz Krajewski, Henryk Krajewski, *Hieronim Krajewski, Władysław Krajnik, Maksymilian Krause, Piotr Krawczyk, Janusz Krawiec, Wojciech Kreja, *Piotr Krokowski, Anastazy Krolikowski, Krystyna Król, *Krystyna Krupska, *Edmund Krupski, Jerzy Kruger, Krystyna Krysińska, *Bolesław Krystowczyk, *Ryszard Krzyszak, *Zbigniew Krystofczyk, Wiesław Krzesiński, Klemens Krzekotowski, *Halina Krzyżanowska, *Ryszard Krzyżanowski, *Tadeusz Krzyżanowski, Michał Kubiak, *Roman Kubiak, Aniela Kubowska, Andrzej Kudła, Zygmunt Kuglarz, Edward Kujawski, Stefan Kukułka, Teresa Kulbacka, Leszek Kuligowski, *Romuald Kulpiński, Franciszek Kupracz, Krystyna Kurek, Norbert Kurek, Ryszard Kurian, Janusz Kuta, Maria Kutec, Bernadeta Kutyla, Wojciech Kwiatkowski, *Janusz Kwiecień, Waław Kwiecień

L *Jerzy Lachmajer, Stanisław Laskowski, Tadeusz Laskowski, *Henryka Latos, *Jerzy Lenczewski, *Tomasz Leniec, *Edwin Leończyk, Zygmunt Leszczyński, Kazimierz Leśniewski, *Elżbieta Lewandowska, Urszula Lewandowska, Aleksander Lewandowski, Alfons Lewandowski, *Władysława Libner, Czesława Liczbik, *Jan

Lipiński, *Eugeniusz Lis, Franciszek Lisak, *Eugenia Lisowska, Zdzisław Lisowski, Józef Lizjusz, Jan Lorek, Henryk Lubicki, *Stanisław Ludkiewicz, Kazimierz Lussa

L Zenon Łabanda, Stanisław Łaniecki, Antoni Łęgowski, *Bogumiła Łoboda, Henryk Łosoś, Jerzy Łukaszewicz, Roman Lusiak

M Teodor Maciak, Stefan Mader, *Jan Madziarski, *Piotr Majcherek, *Gizela Majewska, Kazimierz Majewski, Bogdan Makulski, Jan Makurath, Krystyna Makurath, Janusz Majmesku, Anzelm Malak, Adam Malarski, Edmund Malinowski, Konrad Malinowski, Krzysztof Małek, Jerzy Marciniak, Stanisław Marciniak, *Aleksander Marszałek, Elżbieta Marszałek, Jan Marszałkowski, Eugeniusz Martin, Zdzisław Martko, *Grzegorz Marzol, *Zbigniew Masztalerz, Henryk Matczyński, Sylwester Matuszewski, Tadeusz Matuszewski, Jan Mazurkiewicz, Stanisław Mazurkiewicz, Wiktor Mazurkiewicz, Marian Mech, Jerzy Mechora, Urszula Megger, *Wiesław Megger, Hanna Meller, Zygmunt Meller, Zbigniew Meszyński, Zenon Meyer, Hugon Michaelis, Edward Mielcarski, Jan Mikołajczyk, Antoni Miksza, Mieczysław Miksza, Jan Mikształ, Tadeusz Milczarek, Włodzimierz Milewski, Józef Misiaszek, Ireneusz Misterek, *Edmund Mlicki, Eugeniusz Młodzieniak, *Urszula Modlińska, Henryk Modry, Henryk Modzelewski, Jerzy Mokwa, Teodor Mollus, Kazimierz Morawski, *Jan Moryciński, *Alicja Morzuchowska, Antoni Mroczkowski, Stefan Mroczkowski, *Henryk Mroziński, *Tadeusz Mróz, Ryszard Mrugowski, Janusz Mulcan, Zenon Muszyński, Maria Mysiuara, Marek Myszka, Józef Myszko, Józef Myśliński

N *Roman Nadolski, Danuta Nadrocka, Czesława Nałęcz, Jan Napierała, Jan Narojczyk, Bogdan Nawrocki, Bernard Nawrocki, Michał Nawrocki, Eugeniusz Nehring, Jerzy Neumann, *Józef Neumann, Bogumił Niedosiadałek, Kazimierz Niemcewicz, *Barbara Niemiec, Jerzy Niemiec, Alicja Niemyjska, Piotr Niezgoda, *Zenon Nikiel, *Stanisław Nowacki, Antoni Nowak, Kazimierz Nowak, *Ryszard Nowak, Wiesław Nowak, *Maria Nowakowska, Stanisław Nowakowski, *Bogumił Nowicki, Henryk Nowicki, *Marek Nowicki

O Adam Ogonowski, Marian Okniński, Mirosław Olczyk, Jan Olejniczak, Andrzej Olszamowski, Medard Oparkowski, *Jan Opióła, Leszek Ossowski, Zofia Ostaszkiwicz

P Marian Pałuch, Zbigniew Paradowski, Hanna Paruszewska, *Danuta Pastwa, Wiktor Paszkiewicz, Anna Paszkowska, Ewa Paszkowska, *Wiesław Pauszek, *Jarosław Pawelczyk, Jadwiga Pawlak, *Jurand Pawlak, *Ryszard Pawlitka, Jerzy Pawłowski, Józef Pawłowski, Bronisław Pekowski, Stanisław Pekowski, Benedykt Pepliński, Urszula Piasecka, *Leon Piasecki, Tadeusz Piasecki, Wacław Piasecki, Ireneusz Piątek, *Andrzej Piątkowski, Wenancjusz Piekarski, Janusz Pierożek, *Henryk Pieślak, Zdzisław Pietrzak, Henryk Pijanowski, *Grzegorz Pilarski, Borys Pilinkiewicz, Adam Piotrowski, Jan Piórkowski, Bolesław Pliszka, Antoni Płeć, Adam Płoski, Mieczysław Pocheć, *Tadeusz Podowski, Władysław Pogorzelski, Barbara Polachowska, Alicja Politowska, Zygmunt Porzych, Halina Pozorska, Waldemar Preiha, Jan Preus, Krystyna Prokopek, Jan Prusaczyk, Jacek Prusiewicz, Antoni Przelaskowski, Zdzisław Przybysz, Roman Przybyszewski, Zygmunt Przysański, Grzegorz Przytarski, Stefan Przytułski

R *Zbigniew Radtke, Lech Radzimowski, Antoni Rajnia, Eugeniusz Rakowski, Edward Rataj, *Grażyna Ratkowska, Zbigniew Reffiński, Antoni Rejnisk, *Romuald Rek, *Bernard Rinc, Jerzy Ristan, Kazimierz Ritter, *Krzysztof Rogiński, *Bernadeta Rohde, Józef Romanowski, Andrzej Rostkowski, Ilona Rostowska, Andrzej Ruciński, Czesław Rudolf, Marian Runowski, Lech Rutkowski, *Jan Rychlicki, Janusz Rydlewski, Czesław Rydzkowski, Jerzy Rykaczewski, *Stefania Rzęska

S Henryk Sakwiński, Kazimierz Sakwiński, Henryk Samowski, Roman Sass, Oleg Sawicki, *Bronisława Sawińska, Jacek Schmidt, Bogdan Siedlecki, Jerzy Siemiątkowski, Zofia Siemiek, *Stefania Sieniuc, Helena Sienkiewicz, *Anna Sierakowska, Regina Sika, Jan Skoczylas, Stanisław Skoczylas, Waldemar Sikorski, Krzysztof Sitarski, Zbigniew Siuda, Iwona Siudowska, Jerzy Siudowski, Henryk Siupka, Andrzej Skibiński, Czesław Skibiński, Antoni Skibski, Eugeniusz Skołucki, Maria Skucińska, Helena Słoma, Mieczysław Słoma, Tomasz Słomiński, Krzysztof Słowiński, Józef Smagała, Lucjan Smolarek, Henryk Snopkowski, Ignacy Sobański, Aleksander Sobczak, Henryk Sobczak, Jerzy Sobczyński, Jarosław Sobierajski, Ignacy Sobociński, Jan Soboczyński, Janusz Sokolik, Maria Sombrowska, Jurand Sosiński, Kazimierz Sosnowski, Kazimierz Spica, Dorota Sprowińska, Janusz Stanis, Antoni Stankiewicz, Stefan Stankiewicz, Anna Stark, *Mieczysław Starzyński, Władysław Stawiak, Tadeusz Stawicki, *Kazimierz Stawluk, Franciszek Stefaniak, Krzysztof Stelmachowski, Ziemowit Strawa, Bronisław Stróżyński, Wiesław Strużyński, Antoni Subkowski, *Lech Sujkowski, Krystyna Swoińska, Marian Switaj, Jan Swoboda, Ignacy Symonides, Roman Sytek, January Szajda, *Roman Szajkowski, Bronisław Szalewicz, Mieczysław Szalonek, Stefan Szalkowski, Paweł Szaradowski, Anna Szczechor, *Andrzej Szczepański, Paweł Szczodrowski, Henryk Szczepanik, Zbigniew Szczukowski, Ryszard Szczurek, Henryk Szczypiński, Alfons Szejba, Andrzej Szelc, Czesław Szerszeń, Leon Szlażyński, Stefan Szlejer, Bogdan Szmuc, Alojzy Sznajder, Zdzisław Szpajda, Jerzy Szypra, *Andrzej Szukaj, Zbigniew Szulc, *Hanna Szulwic, *Jan Szulwic, Krystyna Szwargot, Krystyna Szymaczak, Władysław Szymański, *Halina Szymczak, Witold Szymczak

S Ryszard Śliwiński, Wiesław Śliwiński, Stanisław Śliwka, Stanisław Ślósarek, Marian Ślusarski, Leszek Śmietana, Aleksandra Śmietowska, Lechosław Świątkowski, Wacław Śmielowski, Marian Świtaj

T Edmund Tafelski, Halina Tarkowska, Józef Tesmer, Wacław Tęgowski, Zygmunt Tęsiorowski, Michał Tomaczak, *Andrzej Tomasik, *Urszula Tkaczyk, *Jan Trando, Witold Tupalski, Władysław Turek, Stanisław Turlej, Tadeusz Tyl

W Tomasz Walczak, *Małgorzata Walczuk, Stanisław Walendziak, Jerzy Waligóra, Andrzej Walkowski, Ryszard Wandowicz, Andrzej Waruszewski, Jerzy Waszak, Łucja Waszak, Tadeusz Waśniewski, Stefan Wawruk, *Helena Waśkowska, Fulgenty Wąsowicz, Jacek Wesołowski, Bogdan Westfal, Eligiusz Węcł, Bogusław Węgierski, *Bronisław Węglarz, Henryk Węglarz, *Stella Węglarz, Bogdan Wiarek, Danuta Wiatrowska, Edmund Wiczorek, Zbigniew Wiczorek, Ewa Wiczorkowska, Seweryn Wierzbowski, Józef Wierchowski, Alicja Więckowska,

Janusz Wikariak, Jerzy Wilczyński, Ryszard Winkiel, Franciszek Winny, *Stanisław Marcin Wiliński, *Zbigniew Wirwicky, Hanna Wiśniewska, Kazimierz Wiśniewski, Roman Wiśniewski, Tadeusz Wiśniewski, Zbigniew Wiśniewski, Adam Wiczak, Franciszek Wiczak, *Andrzej Witenberg, Leopold Witul, Leszek Witwicki, *Edward Włodarski, Tadeusz Wnorowski, Regina Wnuk, Henryk Woda, Henryk Wojciechowski, Jakub Wojciechowski, Janusz Wojciechowski, Stanisław Wojciechowski, Tadeusz Wojciechowski(I), Tadeusz Wojciechowski (II), Zbigniew Wojtasz, Halina Wojtis, *Ryszard Wolański, Jarosław Wolejko, Roman Wołowski, Jarosław Wotujko, Jan Woźniak, Józef Woźniak, *Stanisław Woźniewicz, Aleksander Wróblewski, *Jerzy Wróblewski, Kazimierz Wuttko, *Wiesław Wybrański, Stefan Wyciechowski, Kazimierz Wycinka, *Maria Wysocka, Czesław Wyszomirski

Z Eugeniusz Zagrodzki, Antoni Zajac, Leszek Zajączkowski, Roman Zaklikowski, Leszek Zalewski, Maria Zaroda, Jan Zatyka, Aleksander Zawadzki, Jerzy Zawal, Wojciech Zawirowski, Anna Zielińska, Maria Zielińska, *Zyta Zielińska, Henryk Zieliński, Jacek Zieliński, Jerzy Zieliński (I), Jerzy Zieliński (II), Janusz Ziółkowski, Leon Ziółkowski, Mieczysław Zlotopolski, Ryszard Zybała

Z Zbigniew Żbikowski, Marek Żelazny, Antoni Żok, Teresa Żolnierczyk, *Jacek Żółtowski, Mieczysław Żurak, Roman Żuralski

Monografia Oddziału Gdańskiego Stowarzyszenia Geodetów Polskich

Opracował zespół w składzie:

*Jerzy Stawowski, Antoni Nalepa, Helena Przewoska-Indyk
Gdańsk - luty 1994 r.*

Równoległe z przygotowaniem do I Zjazdu Związku Mierniczych Rzeczypospolitej Polskiej, prowadzonymi w 1945 roku przez warszawskie środowisko geodezyjne, także w województwach przygotowywano się do tego ważnego wydarzenia oraz do organizacji agend wojewódzkich. Organizowano zebrania, ustalano kierunki działalności, wybierano delegatów na Zjazd. Dużą rolę odegrali geodeci delegowani do pracy w województwach przez Główny Urząd Pomiaru kraju.

W województwie gdańskim do pracy w Wydziale Pomiarów Urzędu Wojewódzkiego byli delegowani m.in. kol. kol. Józef Lis, Paweł Tollik, Tadeusz Arciszewski, Mieczysław Gałazka, Mieczysław Ryng i Tadeusz Ujazdowski. Wspólnie z innymi kolegami zajęli się oni organizowaniem w Gdańsku Oddziału Wojewódzkiego Związku Mierniczych Rzeczypospolitej Polskiej.

Na początku 1946 roku Oddział ZMRP został zalegalizowany. Na zebraniu członków wybrano władze oddziału i ustalono program działania. W skład zarządu weszli:

Paweł Kułakowski - przewodniczący	Mieczysław Gałazka - członek
Jan Grzybowski - członek	Jan Kwaśniewski - członek
Mieczysław Ryng - członek	

Do komisji rewizyjnej zostali wybrani: kol. kol. Józef Lis, Jan Sokołowski, Ludwik Zajdel.

Do sądu koleżeńckiego zostali wybrani: kol. kol. Paweł Tollik, Janusz Studziński, Zygmunt Sokołowski, Juliusz Góralski i J. Głomiński.

Działalność oddziału pierwszych powojennych lat wynikała z trudnej sytuacji społeczno-gospodarczej regionu, spowodowanej spustoszeniami wojennymi oraz zaistniałymi zmianami społeczno-politycznymi. Poczynania oddziału opierały się na wytycznych pierwszego i kolejnych Zjazdów Delegatów Związku. Do najistotniejszych problemów należało w tym czasie: sprawne przeprowadzenie reformy rolnej oraz przygotowanie odpowiedniej dokumentacji geodezyjnej, zabezpieczenie ocalałych po wojnie zbiorów mapowych, które po odpowiednim przystosowaniu miały spełniać ważną rolę w odbudowie gospodarki, szkolenie kadr dla geodezji niezbędnych dla realizacji prac geodezyjnych wiążących się z przebudową ustroju rolnego i innymi przedsięwzięciami, integracja społeczna kadry geodezyjnej zatrudnionej w różnych jednostkach gospodarczych województwa oraz organizowanie pracy w nielicznych wówczas kołach zakładowych.

We wrześniu 1948 roku Zarząd Główny podjął decyzję przystąpienia ZMRP do Naczelnej Organizacji Technicznej. Decyzję tę zaaprobował IV Zjazd Delegatów w 1949 roku. Pod wpływem prac koordynacyjnych oddziału gdańskiego NOT nastąpiło dalsze ożywienie działalności oddziału ZMRP w Gdańsku.

Ważnym czynnikiem mobilizującym geodetów do wstępowania w szeregi stowarzyszenia było utworzenie Funduszu Pośmiertnego przemianowanego później na Fundusz Pomocy Koleżeńskej. W 1949 roku w oddziale gdańskim ZMRP została powołana Komisja Pomocy Koleżeńskej. Na przewodniczącego tej komisji wybrano kol. Ksawerego Głomskiego, który tę funkcję pełnił do 1972 r.

Przedmiotem działalności FPK było początkowo udzielanie zapomóg pośmiertnych rodzinie zmarłego, a od 1959 roku również wypłacanie zapomóg kolegom, którzy znaleźli się w ciężkich warunkach z powodu długotrwałej choroby, wypadków losowych i innych szczególnych okoliczności. Idea, której wartości należałoby przywrócić.

Dominującą rolę w działalności FPK od początku jej istnienia odgrywali koledzy starsi wiekiem. Oni wchodzili w skład zarządu komisji, prowadzili nabór członków, delegowali swoich przedstawicieli do Rady Seniorów działającej w strukturze organizacyjnej NOT. Z biegiem czasu

w Oddziale SGP utworzone zostało Koło Seniorów Geodetów. W jego skład weszli najaktywniejsi działacze FPK, którym z racji wieku przysługiwało miano seniorów.

W 1953 roku VI Zjazd Delegatów dokonał zmiany nazwy związku na Stowarzyszenie Geodetów Polskich.

W latach 1945-1957 dzięki aktywnej postawie działaczy oddziału nastąpiło zespolenie środowiska geodetów na Wybrzeżu. W roku 1957 oddział skupiał 213 członków, obejmując około 80% ogółu geodetów zatrudnionych w województwie. W tym okresie oddział podejmował się organizacji wielu imprez o zasięgu krajowym. m.in. zorganizował III Zjazd Delegatów ZMRP, który odbył się w salach Grand Hotelu w Sopocie w dniach 6-8 marca 1948 roku.

Dla realizacji zadań Zarządu oddziału SGP powoływane były komisje o wyprofilowanym działaniu, których liczba ulegała zmianom w różnych kadencjach. Do komisji stałych o największych tradycjach i znaczeniu należały:

- Komisja Szkoleniowo-Odczytowa
- Komisja Techniki
- Komisja Pomocy Koleżeńskiej
- Komisja Zobowiązań i Czynów Społecznych

W latach 1958-1968 zaszły pewne zmiany w charakterze pracy Oddziału. Zagadnienia związane z zespoleniem środowiska i jego organizacją ustąpiły miejsca problemom postępu technicznego, szkolenia i doskonalenia kadr oraz działalności popularyzatorskiej. Znaczny zakres prac został przesunięty na koła zakładowe. Tam organizowano kursy oraz szkolenia z zakresu nowych metod i technik pomiarowych, obliczeniowych, a także odczyty, wystawy i pokazy.

Zarząd Oddziału spełniał w tym czasie rolę inspiratora i koordynatora działalności kół. Prowadzone kursy i szkolenia poświęcone były problematyce:

- zastosowanie fotogrametrii w opracowaniu map wielkoskalowych
- stosowania nowych metod rachunku geodezyjnego
- podstawowych i szczegółowych osnów geodezyjnych
- obsługi i eksploatacji nowych instrumentów geodezyjnych
- stosowania nowych metod opracowania i reprodukcji map z wykorzystaniem tworzyw sztucznych itp.

Kursy i szkolenia uzupełniane były pokazami obsługi i eksploatacji sprzętu.

Z tego okresu brak jest kompletnych danych, ale o rozmiarach prac mogą świadczyć wyniki roku 1961, w którym organizowano:

- 9 kursów o łącznym wymiarze 288 godzin dla 313 słuchaczy
- 13 odczytów dla 450 słuchaczy
- 30 spotkań połączonych z dyskusjami na temat instrukcji technicznych, przepisów prawnych w geodezji
- kilka wystaw mających formę przeglądów sprzętu geodezyjnego

Na specjalną uwagę zasługuje wystawa postępu technicznego i osiągnięć w geodezji, która została zorganizowana w dniach 15-21 marca 1964 roku, z okazji Walnego Zebrania Członków Oddziału SGP w salach strzelnicy Św. Jerzego i Złotej Bramy w Gdańsku. Był to wspaniały przegląd dorobku poszczególnych służb geodezyjnych Wybrzeża. Ekspozycje obejmowały sprzęt geodezyjny od łańcucha mierniczego i astrolabii aż po najnowszy w tym czasie: dalmierze, tachymetry, teodolity i niwelatory, sprzęt produkcyjny jak również materiały geodezyjne, mapy, operaty techniczne. Inicjatorem wystawy był Zarząd Oddziału kierowany wówczas przez kol. Jerzego Stawowskiego, a organizatorem Komisja Techniki i Szkolenia pod przewodnictwem kol. Antoneigo Nalepy.

Wystawę otwartą w dniu 15 marca 1964 roku przez przewodniczącego Prezydium Wojewódzkiej Rady Narodowej w Gdańsku Piotra Stolarka zwiedziło 1500 osób, w tym także młodzież Technikum Geodezyjnego.

Z uwagi na brak wykwalifikowanej kadry i duże zapotrzebowanie na geodetów, Zarząd oddziału i kierownictwo jednostek geodezyjnych czyniły starania o utworzenie na Wybrzeżu szkoły geodezyjnej. W roku 1955 zorganizowano przy Politechnice Gdańskiej dwuletni kurs odpowiednik Pomaturalnego Studium Geodezyjnego. W latach 1955-1958 kurs ten ukończyło 60 słuchaczy, którzy uzyskali tytuły technika geodety. Zaspokoilo to najpilniejsze potrzeby kadrowe. Równno-

czesnie trwały starania o utworzenie w Gdańsku Technikum Geodezyjnego, uwieńczone powodzeniem dopiero w 1962 r.

Technikum Geodezyjne otwarte we wrześniu 1962 roku w budynku III Liceum Ogólnokształcącego przy ul. Topolowej w Gdańsku prowadziło swą działalność pod patronatem Zarządu Oddziału SGP, który zabezpieczał kadre wykładowców, zabiegał o wyposażenie szkoły w odpowiednie sprzęt i materiały. Do klasy I Technikum przyjęto 80 dziewcząt i chłopców. Do roku 1970, w którym szkoła zakończyła swą działalność, jej mury opuściło 162 absolwentów z tytułem technika geodety. Zasilili oni w poważnym stopniu kadry jednostek geodezyjnych Wybrzeża. Większość z nich jest dziś dobrymi fachowcami, posiadającymi już duże doświadczenie zawodowe. Duże zasługi przy organizacji Technikum oraz współpracy ze szkołą i nauczaniu młodzieży położył kol. Jan Żołbiński, działający z upoważnienia Zarządu Oddziału, ale także z wielkiego zamiłowania do pracy z młodzieżą.

Po likwidacji Technikum Geodezyjnego w 1970 roku już po dwóch latach dał się odczuć brak napływu nowej kadry geodezyjnej. Podjęte starania w tej kwestii przyniosły pozytywne rezultaty. Od 1 września 1973 roku uruchomiony został kierunek geodezyjny w Państwowych Szkołach Budownictwa w Gdańsku.

Najpierw uruchomiono pomaturalne studium zawodowe geodezji, działające w latach 1973-1989, a od roku 1989 jest prowadzony nabór do 5-letniego Technikum Geodezyjnego. Duże zasługi w uruchomieniu kierunku geodezyjnego w P.S.B. ponieśli koledzy: Zenon Banczer, Jerzy Przybylski, Jerzy Maciejczyk i Jan Żołbiński. Wykładowcami przedmiotów zawodowych na kierunku geodezyjnym byli koledzy: Jan Żołbiński, Artur Orzeł, Piotr Góral, Bronisław Sobierajski, Adam Żurowski, Tadeusz Jankiewicz, Bogumił Koczot, Ryszard Rus, Andrzej Litwin. Aktualne zajęcia dydaktyczne prowadzi kol.: Antoni Nalepa, Alina Strzałkowska, Jan Gładki, Sylwester Orzechowski, Zbigniew Brodzki, Kazimierz Chudzikiewicz, Stanisław Wardęga, Wiesław Garbusiński. Szkołę średnio opuszcza 20 absolwentów rocznie z tytułami technika geodety.

W roku 1965 oddział poczynił dalsze kroki organizacyjne. Dla pobudzenia inicjatyw w działalności stowarzyszenia w terenie oraz zadośćuczynienia wymogom obowiązującego wówczas zarządzenia nr 56 Prezesa Rady Ministrów w sprawie członkostwa zbiorowego rozpoczęto starania o utworzenie kół zakładowych SGP we wszystkich Powiatowych Biurach Geodezji i Urzędach Rolnych. Koła te zaczęły powstawać od 1 stycznia 1965 roku. Wkrótce we wszystkich powiatach województwa gdańskiego mieliśmy członków zbiorowych SGP. W tym okresie oddział liczył 301 członków (99 inżynierów, 179 techników, 23 praktykantów) zgrupowanych w 23 kołach. Członków zbiorowych było 18.

Poza pracami statutowymi oddział podejmował również prace społeczne przy opracowywaniu dokumentacji geodezyjnej potrzebnej przy budowie szkół, mieszkań, hal sportowych, szpitali, pomników. W latach 1958-1966 członkowie SGP wykonali nieodpłatnie dokumentację dla kilkunastu obiektów.

Tylko w latach 1958-1963 wykonana została dokumentacja geodezyjna dla 30 obiektów o łącznej wartości 196 tysięcy złotych. Także w następnych latach 1966-1972 wykonywane były czyny społeczne, których wartość wynosiła: 1966 r. - 149708 zł, 1967 r. - 264208 zł, 1968 r. - 858395 zł, 1969 r. - 500000 zł, 1970 - 1972 r. - 720000 zł.

W latach 1966-1968 organizowano "Tygodnie Klubowe SGP" w siedzibie NOT przy Wałach Jagiellońskich 36 w Gdańsku. Wystawy, odczyty, prelekcje i pokazy dotyczyły popularyzacji nowości technicznych w geodezji i kartografii. W pierwszym kwartale 1966 r. oddział przygotował wystawę sprzętu geodezyjnego węgierskiej firmy MOM. Na wystawie prezentowano najnowsze osiągnięcia w zakresie konstrukcji i produkcji teodolitów, niwelatorów samopoziomujących, tachimetrow i giroteodolitów. Wystawę zwiedziło przeszło 200 osób.

W grudniu 1968 roku Zarząd Oddziału zorganizował kursokonferencję na temat wynalazczości pracowniczej z udziałem przedstawicieli zainteresowanych jednostek służby geodezyjnej. Było to przedsięwzięcie wychodzące naprzeciw potrzebom jednostek wykonawstwa geodezyjnego i kół zakładowych SGP w zakresie przygotowania pracowników do pracy w zakładowych komisjach wynalazczości pracowniczej. Udział w kursokonferencji wzięło 16 osób.

W koncentracji prac na problemach organizacyjnych i szkoleniowych oraz konsolidacji środowiska geodezyjnego dobiegały końca lata 60-te. Oddział wykształcił w tym czasie kierunki i formy

działania, zdobył sobie autorytet w środowisku geodezyjnym Wybrzeża, zyskał uznanie centralnych władz Stowarzyszenia. Jakby ostatnim akordem tej dekady lat dla oddziału było powierzenie mu przez Zarząd Główny zorganizowania XXIII Zjazdu Delegatów SGP. Pracami organizacyjnymi związanymi z przygotowaniem warunków obrad, zakwaterowaniem delegatów i gości oraz oprawą zjazdu zajął się komitet organizacyjny pod przewodnictwem kol. Antoniego Nalepy. Zjazd odbył się w dniach 3-4 kwietnia 1970 roku w niespotykanej nigdy dotąd ani potem scenerii. Odbył się na trasatlantyku "BATORY" zacumowanym przy nabrzeżu przy Skwerze Kościuszki w Gdyni. Tam też zostali zakwaterowani na okres zjazdu delegaci i większość gości. Z oczywistych względów był to zjazd atrakcyjny i stąd niespodziewanie duża liczba uczestników, ponad 230 osób. Choć statek nie wychodził w morze, to atmosfera przebywania przez kilka dni na tej I klasy jednostce pływającej była nieprzeciętna. Obsługa "pasażerów" także od strony kuchni była wspaniała, można było się o tym przekonać podczas całonocnego spotkania towarzyskiego. Uczestnicy zjazdu na "BATORYM" mogli ponadto zobaczyć bogatą wystawę sprzętu i materiałów geodezyjnych zorganizowaną przez komitet organizacyjny. Choć zjazd w treści merytorycznej niczym szczególnym się nie wyróżnił, to przez dostarczenie niezapomnianych wrażeń przywoływany był potem przez wiele lat.

Po 1970 roku nasiliły się w Stowarzyszeniu działania nad organizacją służby geodezyjnej. Organizację wynikającą z dekretu z 1956 roku o państwowej służbie geodezyjnej i kartograficznej uznawano za przestarzałą, nie nadążającą za zachodzącymi zmianami społeczno-gospodarczymi. Rozległe dziedziny zastosowania geodezji w różnych gałęziach gospodarki, jej rozproszenie w zbyt wielu jednostkach terytorialnych, brak jednolitej administracji geodezyjnej, wreszcie oddzielenia administracji geodezyjnej od wykonawstwa nurtowały środowiska geodetów. W konsekwencji wpłynęło to na podjęcie przez SGP intensywnych prac nad tymi zagadnieniami. Powstawały w tym czasie różnorodne koncepcje odnośnie roli geodezji i jej organizacji na szczeblu centralnym i wojewódzkim. Nie brakowało antagonizmów między służbami geodezyjnymi zwłaszcza najliczniejszymi służbami resortowymi. Dyskusje na forum SGP oraz wnioski na ten temat nie przynosiły oczekiwanych rezultatów. Dopiero rok 1972 przyniósł pewne rozstrzygnięcia. Były one konsekwencją reorganizacji na szczeblu ministerstw. Główny Urząd Geodezji i Kartografii pozostający kwencją reorganizacji na szczeblu ministerstw. Główny Urząd Geodezji i Kartografii pozostający do tej pory w gestii Ministra Spraw Wewnętrznych podporządkowany został Ministrowi Gospodarki Terenowej i Ochrony Środowiska. Jemu też zostały przekazane sprawy po zlikwidowanym Ministerstwie Gospodarki Komunalnej, a w konsekwencji podporządkowane mu zostały Przedsiębiorstwa Gospodarki Komunalnej. W wyniku tych zmian na szczeblu centralnym, zachodziły też zmiany na szczeblu wojewódzkim. Ponieważ Okręgowe Przedsiębiorstwa Miernicze i Wojewódzkie Przedsiębiorstwa Geodezyjne Gospodarki Komunalnej znalazły się w jednym resorcie, zapadła decyzja o ich połączeniu. Na mocy zarządzenia nr 76 z grudnia 1973 roku z dniem 1 stycznia 1974 roku przedsiębiorstwa te zostały połączone w Okręgowe Przedsiębiorstwa Geodezyjno-Kartograficzne w Gdańsku, a Miejskie Pracownie Geodezyjne w miastach wydzielonych w Gdańsku, Gdyni, Sopocie, Elblągu i Tczewie weszły w jego skład i działają jako Pracownie Terenowe OPGK w Gdańsku. Powyższe zmiany spowodowały konieczność reorganizacji kół zakładowych. W miejsce dotychczasowych kół zakładowych w OPM, WPGGK oraz w MPG w Gdańsku, Gdyni, Sopocie, Elblągu i Tczewie utworzono jedno duże koło SGP w Okręgowym Przedsiębiorstwie Geodezyjno-Kartograficznym. Zmiany w organizacji ogniw terenowych SGP nie wyhamowały działalności stowarzyszenia. Zarząd Oddziału dokładał wszelkich starań w kierunku pobudzania aktywności kół zakładowych w pracy stowarzyszeniowej. Prowadzona działalność miała różne formy. Organizowano szkolenia techniczne, odczyty, konkursy fotograficzne i brydżowe, jak również działalność rekreacyjną.

Od 1971 roku koła zakładowe współdziałające z Zarządem Oddziału organizują corocznie Zloty Geodetów Rolnictwa. Odbyły się one w:

- | | |
|---------|---|
| 1971 r. | - Łapino organizator koło PBGiUR Pruszcz Gdański |
| 1972 r. | - Czapielski Młyn organizator koło PBGiUR Kartuzy |
| 1973 r. | - Stegna organizator koło PBGiUR Nowy Dwór Gd. |
| 1974 r. | - Suchacz organizator koło PBGiUR Elbląg |
| 1975 r. | - Stawiska organizator koło PBGiUR Kościerzyna |
| 1976 r. | - Borsk organizator WBGiTR Starogard Gdański |

- 1977 r. - Frombork organizator WBGiTR Elbląg
- 1978 r. - Lubkowo organizator WBGiTR Puck i Wejherowo
- 1979 r. - Stegna organizator WBGiTR Gdańsk i Elbląg
- 1983 r. - Łapino organizator WBGiTR Pruszcz Gd.
- 1984 r. - Mary organizator WBGiTR Kwidzyna
- 1985 r. - Osiek organizator WBGiTR Tczew
- 1986 r. - Krętowiny organizator WBGiTR Pasłęk
- 1987 r. - Mausz organizator WBGiTR Kartuzy
- 1988 r. - Kąt Rybackie organizator WBGiTR Malbork
- 1989 r. - Jastrzębia Góra organizator WBGiTR Puck

Z innych imprez o charakterze rekreacyjnym na uwagę zasługują wycieczki turystyczne statkiem "Mazowsze". Pierwsza do Talina i Leningradu dla 12 osób odbyła się we wrześniu 1971 r., druga do Rostocku w maju 1975 r. dla 46 osób, a trzecia ponownie do Talina i Leningradu w czerwcu 1976 r. dla 110 osób, tym razem również dla kolegów z oddziałów SGP z Bydgoszczy, Krakowa i Warszawy.

Uwzględniając specyfikę oddziału działającego w regionie nadmorskim Zarząd Oddziału w dniu 5 maja 1972 r. powołał Oddziałową Komisję Morską. W jej skład weszli: kol. Henryk Bimecki, Ryszard Cieślukowski, Grzegorz Guca, Zenon Kalista, Włodzimierz Koczan, Henryk Lenartowicz, Marian Piotrowski i Marian Rabiega. Równocześnie Zarząd Oddziału wystąpił z wnioskami do Zarządu Głównego o powołanie przy ZG SGP Głównej Komisji Morskiej, która zajęłaby się problematyką geodezji stosowanej w gospodarce morskiej i hydrografii. Wkrótce Zarząd Główny powołał Główną Komisję Morską przy Zarządzie Głównym SGP z siedzibą w Gdańsku. Przewodnictwo tej komisji powierzono kol. Zbigniewowi Koziarzowi, a w jej skład weszli przedstawiciele wszystkich ośrodków zajmujących się zagadnieniami hydrografii, geodezji morskiej, geodezyjnej obsługi budownictwa morskiego, przemysłu stocznioowego z Gdańska, Szczecina, Koszalina, Świnoujścia, Warszawy i Łodzi. Działała ona w ścisłym powiązaniu z oddziałową Komisją Morską w Gdańsku. Komisja podjęła różnorodne działania w zakresie określonych dla niej kierunków. Zorganizowała szereg różnotematycznych sesji, sympozjów, narad i konferencji. Na szczególną uwagę zasługują 3 cykliczne krajowe konferencje "Geodezja w gospodarce morskiej", które odbyły się w Gdańsku:

- I - w dniach 14-16 listopada 1975 r. z udziałem 150 uczestników w tym także przedstawicieli Bułgarii, NRD i Węgier. Na konferencji zostało wygłoszonych 20 referatów.
- II - w dniach 16-17 września 1979 r. z udziałem 100 uczestników. Materiały konferencji obejmowały 13 referatów.
- III - w dniach 14-15 października 1988 r. z udziałem 75 uczestników. Materiały konferencji obejmowały 11 referatów.

Różnorodność tematyki jaka zawarta była w przygotowanych przez wybitnych specjalistów referatach wskazuje na rozległe dziedziny z jakimi wiąże się geodezja morska i szeroki krąg zainteresowania Komisji Morskiej. Od 26 czerwca 1986 r. do chwili obecnej przewodniczącym Głównej Komisji Morskiej jest kol. Adam Żurowski.

Wychodząc naprzeciw potrzebom jednostek wykonawstwa w zakresie kartografii i reprodukcji w dniu 2 marca 1973 r. Zarząd zorganizował w Grand Hotelu w Sopocie sympozjum na temat wykorzystania tworzyw sztucznych w geodezji i kartografii, z udziałem szwajcarskich wytwórców folii kreślarskich i reprodukcyjnych oraz sprzętu i materiałów kreślarskich. W sympozjum o charakterze krajowym uczestniczyło ponad 120 osób.

W związku z 500-tną rocznicą urodzin Mikołaja Kopernika w dniu 10 marca 1973 zorganizowana została przez Zarząd Oddziału Wieczornica Kopernikowska, w której uczestniczyło 40 osób. Gościem spotkania był dyrektor Planetarium Lotów Kosmicznych w Olsztynie Stanisław Oszczak, który wygłosił prelekcję na temat metod obserwacji sztucznych satelitów Ziemi.

Wkrótce potem Zarząd zorganizował wycieczkę naukowo-techniczną szlakiem Mikołaja Kopernika do Fromborka i Olsztyna oraz na pola historycznej bitwy pod Grunwaldem. Projekcja w Planetarium Lotów Kosmicznych w Olsztynie pozostawiła uczestnikom wycieczki niezapomniane wrażenia. W wycieczce udział wzięło 39 osób.

Niewątpliwie największym wydarzeniem 1973 r. było spotkanie przewodniczących i przedstawicieli stowarzyszeń geodezyjnych krajów socjalistycznych. Jego organizacji podjęto się na wniosek Zarządu Głównego SGP. Odkonalo się ono w "Złotym Kłosie" w Sopotu w dniach 20-23 września 1973 r. Jako gospodarze spotkania zapewnilimy godne warunki obrad, zakwatrowania i obslugę. Zadbaliśmy takze o atrakcyjny program towarzyszący. Dla naszych gości zorganizowaliśmy wycieczkę po starym mieście w Gdańsku, do muzeum w Malborku oraz oczywiście wycieczkę morską. Uderzeniowym był program zorganizowany przez Komisję Morską i kolegów z koła zakładowego SGP Biura Hydrografii Marynarki Wojennej w Gdyni. Wycieczka w morze okrętem badawczym "Kopernik", pokaz pracy i obsługi urządzeń pomiarowych i nawigacyjnych, zwiedzanie muzeum obrony Helu, uroczyste podpisanie końcowego porozumienia, spotkanie koleżeńskie w klubie oficerskim Marynarki Wojennej w Gdyni to momenty, które zachwyciły gości.

W roku 1975 dokonane zostały zmiany w podziale administracyjnym kraju. Likwidacji uległy powiaty, dokonano nowego podziału województwa. W obszarze działania oddziału gdańskiego SGP znalazły się województwo gdańskie (w nowych granicach) oraz nowo utworzone województwo elbląskie. Wraz z likwidacją powiatów rozwiązane zostały koła zakładowe SGP istniejące w Powiatowych Biurach Geodezji i Urzędów Rolnych. Członkowie tych kół zostali przeniesieni do Koła Zakładowego w Wojewódzkim Biurze Geodezji i Terenów Rolnych. W gdańskim oddziale ubyło 13 kół zakładowych. Przybyło jedno koło zakładowe w Wojewódzkim Biurze Geodezji i Terenów Rolnych w Elblągu. Wkrótce jednak i ta struktura stawała się krucha. Oto wielu geodetów z Zakładów Terenowych WBGiUR przechodziło do pracy w Urzędach Gmin. Rozluźniła się więź członków z Kołami Zakładowymi. Ponieważ jednak do Urzędów Gmin przechodzili nie tylko geodeci z byłych PBGiUR, ale takze z innych jednostek geodezyjnych, którym przynależność do Koła przy WBGiTR nie odpowiadała, deklarowali oni przynależność do Koła przy Wojewódzkim Biurze Geodezji i Kartografii w Urzędzie Wojewódzkim. Wojewódzkie Biuro Geodezji i Kartografii Urzędu Wojewódzkiego powstało w miejsce zlikwidowanej delegatury GUGiK i Oddziału Geodezji w Wydziale Gospodarki Komunalnej PWRN. W 1984 roku WBGiK UW zostało przekształcone w Wydział Geodezji i Gospodarki Gruntami. W takiej atmosferze ciągle zachodzących zmian organizacyjnych dobiegała końca dekada lat 70-tych. Zmiany, które zachodziły w modelu organizacyjnym służby geodezyjnej, wypracowanym przez Komisję Ekspertów oceniane były przez Stowarzyszenie, w tym przez nasz Oddział jako uzasadnione tym bardziej, że w świetle przestarzałego modelu wykazującego duże niedociągnięcia, nowy model był bardziej postępowy, zawierający cechy nowoczesności, umożliwiający szerszy udział geodezji w rozwoju gospodarczym kraju, a większa koncentracja służby geodezyjnej stwarzała jej możliwości rozwojowe. Jednakże w dalszym ciągu brak było kompleksowego rozwiązania wszystkich ważnych problemów służby geodezyjnej: właściwej nowoczesnej organizacji, zakresu zadań oraz uprawnień, odpowiedzialności itp.

Oczekiwana ustawa, która miała te problemy rozwiązać w sposób kompleksowy, wielokrotnie opracowywana, uzgadniana z resortami i opiniowana przez Stowarzyszenie nie mogła doczekać się uchwalenia. Tak więc problematyka prawa geodezyjnego ciągle jeszcze stanowiąca centrum zainteresowania wszystkich szczebli Stowarzyszenia nie mogła doczekać się pozytywnego końca. Niecierpliwie oczekiwali geodeci na zmiany przepisów w zakresie uprawnień zawodowych. Dotychczasowe uregulowania zawarte w zarządzeniu nr 26 Prezesa GUGiK z 8 maja 1964 roku nie satysfakcjonowały aspiracji geodetów w zakresie wykonywania wolnego zawodu. Działalność Stowarzyszenia nie mogła jednak ustawać.

W marcu 1980 roku z inicjatywy Koła Zakładowego SGP przy OPGK w Gdańsku obchodzono na Wybrzeżu Gdańskim po raz pierwszy "Dzień Geodety". Główne uroczystości odbyły się w Elblągu i połączone były z oddaniem do użytku okazałej siedziby Zakładu Terenowego OPGK. Ustalono wówczas, że "Dzień Geodety" będzie obchodzony w każdym roku w połowie września w rocznicę dekrety o państwowej służbie geodezyjnej i kartograficznej. W istocie "Dni Geodety" były obchodzone przez koło w OPGK w następnych latach ale data obchodów nie była dotrzymywana.

W dniach 16-17 maja 1980 roku w Domu Technika w Gdańsku obradował XXVII Zjazd Delegatów SGP. Był to już trzeci zjazd na ziemi gdańskiej. Podsumowano dorobek Stowarzyszenia

w trzyletniej kadencji, uchwalono program działań, wybrano nowe władze. Na przewodniczącego wybrano prof. Zdzisława Adamczewskiego z Politechniki Warszawskiej. Zjazdowi towarzyszyła wielka wystawa krajowej geodezji i kartografii z okresu 35-lecia zorganizowana na koszt przedsiębiorstw geodezyjnych z całego kraju. Przewodniczącym zespołu organizacyjnego wystawy był kolega Mirosław Żak. Należy podkreślić, że tej największej w dziejach polskiej geodezji wystawie kol. M. Żak poświęcił bardzo dużo czasu i energii.

Do roku 1978 Zarządy Oddziałów SGP w Gdańsku i w Olsztynie współuczestniczyli w organizacji sesji naukowo-technicznych organizowanych przez OPGK w Gdańsku i Instytut Geodezji i Fotogrametrii ART w Olsztynie na podstawie porozumienia tych dwóch jednostek w sprawie ich współpracy. Sesje te organizowane na wzór konferencji naukowo-technicznych z wydawaniem materiałów sesyjnych obejmujących każdorazowo po kilkanastu referatów organizowane były w odstępach 1, 2, 3-letnich to przez OPGK na terenie województwa gdańskiego, to przez IGIF-ART na terenie województwa olsztyńskiego i tak na zmianę. Tematyka tych sesji dostosowywana była każdorazowo do aktualnych problemów geodezyjno-kartograficznych i fotogrametrycznych będących w danym okresie w centrum zainteresowania obu jednostek. Na podkreślenie zasługuje każdorazowy i coraz szerszy udział w sesjach przedstawicieli innych jednostek geodezyjnych oraz instytutów naukowych z całego kraju. Gromadziły one każdorazowo około 80-120 uczestników. Sesje naukowo-techniczne OPGK-Gdańsk i IGIF-ART Olsztyn odbyły się w następujących terminach:

- I sesja - grudzień 1978 r. w Olsztynie
- II sesja - grudzień 1979 r. w Gdańsku
- III sesja - październik 1982 r. w Olsztynie
- IV sesja - październik 1984 r. w Gdańsku
- V sesja - październik 1987 r. w Olsztynie
- VI sesja - październik 1989 r. w Gdańsku

W roku 1980 Naczelna Organizacja Techniczna obchodziła jubileusz 35-lecia. Także Rada Oddziału Wojewódzkiego NOT w Gdańsku zorganizowała odpowiednie uroczystości. Oddział nasz jubileusz ten uczcił jako rocznicę utworzenia w Gdańsku w 1945 roku oddziału Związku Mierniczych RP, późniejszego Stowarzyszenia Geodetów Polskich. 19 grudnia 1980 roku w Domu Technika w Gdańsku odbyło się uroczyste poszerzone zebranie plenarne Zarządu Oddziału SGP w Gdańsku z udziałem przedstawicieli władz administracyjnych województwa gdańskiego i elbląskiego, przewodniczącego ZG SGP - prof. Zdzisława Adamczewskiego, sekretarza generalnego - kol. Tadeusza Kuźnickiego, przewodniczącego ROW NOT w Gdańsku - prof. Tadeusza Jednorąba, sekretarza ROW NOT - kol. Romana Szynalewskiego, jak również działacze Związku Mierniczych RP i członków oddziału w chwili jego założenia w Gdańsku kol. kol. Jana Grzybowski, Andrzeja Woropaya i Janusza Studzińskiego. Obszerny referat okolicznościowy przedstawiający osiągnięcia oddziału SGP w Gdańsku w okresie 35-lecia wygłosił przewodniczący oddziału kol. Antoni Nalepa. Z okazji tego jubileuszu grupa około 30 działaczy aktywnie działających w SGP została wyróżniona odznaczeniami państwowymi, resortowymi, organizacyjnymi i regionalnymi, wśród których "srebrny krzyż zasługi" otrzymał kol. Artur Orzeł a okolicznościowe Medale 35-lecia NOT kol. Jan Grzybowski, Tadeusz Kalinowski i Jerzy Maciejczyk. Dyplomem specjalnym za wieloletnią działalność w NOT wyróżniony został kol. Lech Czerny.

W latach 1980-tych zauważa się w Kołach Zakładowych wzrost ruchu racjonalizatorskiego. W latach 1980-1982 koła SGP odnotowały 42 zgłoszenia projektów wynalazczych. Koło SGP w OPGK zorganizowało konkurs, którego efektem było 18 projektów wynalazczych o dużej wartości technicznej, zawierających twórczą myśl inżynierską. Do najciekawszych należy zaliczyć wykrywacz instalacji podziemnej nowej konstrukcji na układach scalonych, pozwalający na lokalizację przewodów z dużą dokładnością. Wykrywacze te były następnie seryjnie wytwarzane w OPGK-Gdańsk na użytek własny oraz na zamówienia innych jednostek.

W latach 1980-1983 Zarząd Oddziału zorganizował kilka kursów na zamówienie jednostek wykonawczych, wśród których na uwagę zasługują kurs geodezji dla informatyków, kurs informatyki dla geodetów jak również 200 godzinny kurs dla pomiarowych dla 20 słuchaczy na zlecenie OPGK.

W tym okresie zarówno Zarząd Oddziału jak i poszczególne Koła Zakładowe zorganizowały wiele wycieczek dla naszych członków. W jednej z nich do Poznania, Gniezna, Rogalina, Kórnik i Biskupina zorganizowanej przez kol. Karola Zielińskiego z Koła Seniorów uczestniczyło 36 osób. Przyjmowaliśmy także jako Oddział wycieczki geodetów z głębi kraju, z innych oddziałów SGP, dla których organizowaliśmy odpowiednie programy zgodnie z życzeniami organizatorów.

Zarząd Oddziału podjął się także organizacji finałów IV konkursu "Wiedzy geodezyjnej i kartograficznej" w 1982 roku dla najlepszych uczniów średnich szkół geodezyjnych w kraju, organizowanego corocznie przez SGP w porozumieniu z Ministerstwem Oświaty i Wychowania i zainteresowanymi resortami. Okres był bardzo trudny. Od grudnia 1981 roku w kraju trwał stan wojenny. Na organizację każdej imprezy trzeba było uzyskać zgodę władz. Zgodę taką Zarząd Główny uzyskał. Należało teraz pokonać liczne lokalne trudności organizacyjne związane z zakwaterowaniem uczestników, zabezpieczenie żywności (produkty żywnościowe były reglamentowane), itp. Z trudem wszystkie przeszkody zostały pokonane. Konkurs odbył się w kwietniu 1982 roku na terenie Państwowych Szkół Budownictwa w Gdańsku. Udział w nim wzięło około 50 uczestników i 10 członków jury. Dzięki zaangażowaniu znacznej liczby kolegów z zarządu oddziału oraz komitetu organizacyjnego takich jak kol: A. Nalepa, M. Żak, A. Orzeł, dyrektora PSB mgr Z. Klamana, dyrektora WBGiGG mgr inż. Józefa Gieronia ciągłość corocznych konkursów nie została przerwana pomimo trudnej sytuacji gospodarczej i politycznej w kraju.

W roku 1984 Stowarzyszenie Geodetów Polskich obchodziło dwie ważne rocznice: 65-lecie swojej działalności oraz 40-tą rocznicę reformy rolnej. Oto co pisze na ten temat redaktor Marian Pachnia w "Głosie Wybrzeża" w dniu 4 grudnia 1984 roku:

Stowarzyszenie Geodetów Polskich obchodzi w tym roku dwie ważne rocznice: 65-lecie swojej działalności w Polsce oraz 40 rocznicę uchwalenia reformy rolnej. Z tej okazji wczoraj w gdańskim Domu Technika odbyło się poszerzone zebranie zarządu oddziału SGP z udziałem geodetów gminnych i miejskich z województw gdańskiego i elbląskiego. Wśród gości znajdowali się wicewojewoda gdański mgr inż. Jerzy Schwarz oraz przedstawiciele Zarządu Głównego SGP z prezesem doc. Kazimierzem Czarnieckim i wicedyrektorem Głównego Urzędu Geodezji i Kartografii mgr inż. Andrzejem Szymczakiem. Po otwarciu posiedzenia przez przewodniczącego oddziału mgr inż. Tadeusza Kalinowskiego referat o lokalnościowym obrazującym działalność służb mierniczo-geodezyjnych wygłosił mgr inż. Antoni Nalepa.

Następnie odbyła się dekoracja odznaczeniami państwowymi, resortowymi i stowarzyszeniowymi. Między innymi Krzyż Orderu Odrodzenia Polski otrzymał inż. Władysław Basis.

Ten krótki artykuł w pełni oddaje charakter uroczystości.

W dniach 19-21 czerwca 1986 roku w Żarnowcu na terenie budowy pierwszej w Polsce elektrowni jądrowej odbyła się konferencja naukowo-techniczna pt. "Geodezja dla potrzeb elektrowni jądrowych" zorganizowana przez Stowarzyszenie Geodetów Polskich, Okręgowe Przedsiębiorstwo Geodezyjno-Kartograficzne w Gdańsku, Dyрекcję Budowy Elektrowni Jądrowej w Żarnowcu oraz Przedsiębiorstwo Budownictwa Energetycznego i Eksportu w Warszawie. Komitet organizacyjny konferencji tworzyli jej inicjatorzy, członkowie naszego stowarzyszenia zatrudnieni w OPGK w Gdańsku, pod przewodnictwem kol. Henryka Lenartowicza. Nad przygotowaniem i wyselekcjonowaniem materiałów konferencyjnych oraz nad przebiegiem obrad i opracowaniem wniosków z konferencji czuwał 3 osobowy komitet naukowy w składzie:

prof. dr hab. inż. Józef Czaja - AGH Kraków

prof. dr hab. inż. Wojciech Janusz - IGiK Warszawa

doc. dr hab. inż. Adam Żurowski - Politechnika Gdańska

Powołany przez prezydium Zarządu Głównego SGP. Materiały konferencyjne zawierają 29 referatów. Udział w niej wzięło około 300 osób w większości wybitnych specjalistów z zakresu geodezji, w tym 20 osób z zagranicy mających już doświadczenia w budownictwie elektrowni jądrowych. Konferencji towarzyszyła wystawa materiałów, sprzętu i aparatury pomiarowej przygotowana przez renomowane firmy europejskie. Założeniem konferencji była wymiana doświadczeń w zakresie obsługi geodezyjnej skomplikowanych, wielkich budowli o dużym stopniu trudności i wykorzystanie ich przy budowie elektrowni jądrowej w Żarnowcu. Dzięki zaangażowaniu dużego zespołu ludzi w tym przede wszystkim kolegów z OPGK w Gdańsku, ich wkładowi pracy w organizację konferencji założony cel został osiągnięty. Jednak nie został zmaterializowany,

ponieważ jak wiadomo budowa została przerwana i zaniechana na powszechne żądanie społeczeństwa nie tylko Wybrzeża.

Wkraczanie geodezji w różnorodne coraz rozleglejsze dziedziny, wymagające skomplikowanych rozwiązań specjalistycznych wymaga od geodetów sięgania do różnych, niejednokrotnie odległych im dziedzin wiedzy. Postępuje coraz bardziej widoczna specjalizacja zarówno grupowa jak i indywidualna. Umożliwia to sięganie po stopnie specjalizacji zawodowej. Na terenie naszego oddziału stopnie specjalizacji inżynierskiej uzyskali:

- dr inż. Bogdan Szczechowski w roku 1985 z zakresu fotogrametrii,
- dr hab. Mirosław Żak w roku 1987 z zakresu geodezji inżynieryjno-gospodarczej,
- mgr inż. Piotr Czernobor w roku 1988 z zakresu geodezji inżynieryjno-gospodarczej,
- mgr inż. Ryszard Rus w roku 1988 z zakresu geodezji inżynieryjno-gospodarczej.

W kwietniu 1987 roku obradował w Gdańsku w Hali "Oliwia" XXI Kongres Techników Polskich. Jako współgospodarze kongresu byliśmy moralnie zobowiązani do nawiązania kontaktów z delegatami na kongres ze strony naszego stowarzyszenia. W wyniku działań naszego delegata kol. Tadeusza Kalinowskiego zorganizowane zostało spotkanie delegatów-geodetów na kongres z przedstawicielami z naszego oddziału. Spotkanie odbyło się 24 kwietnia w Pruszczu Gdańskim w lokalu "Rotunda". Udział w nim wzięli również przedstawiciele władz lokalnych z naczelnikiem miasta na czele. Dało to możliwość zapoznania delegatów z szerokim wachlarzem działań społeczno-gospodarczych występujących na szczeblu podstawowej jednostki administracyjnej, a w szczególności działań służby geodezyjnej i jej codziennych problemów.

Wspomniano już wcześniej, że druga połowa dekady lat 70-tych i pierwsza połowa dekady lat 80-tych zdominowane były w Stowarzyszeniu działaniami na rzecz prawnego rozstrzygnięcia problemu uprawnień zawodowych w geodezji oraz ustawy z zakresu prawa geodezyjnego.

Problem uprawnień zawodowych został pomyślnie rozwiązany w roku 1984. Oto Minister Administracji i Gospodarki Przestrzennej jako najwyższa władza w geodezji i kartografii w dniu 16 stycznia 1984 roku podpisuje rozporządzenie w sprawie świadczenia usług geodezyjnych i kartograficznych przez jednostki gospodarki nieuspołecznionej, a w dwa miesiące później Prezes GUGiK - decyzję w sprawie powołania oraz ustalenia zasad działania komisji kwalifikacyjnej, stwierdzającej posiadanie kwalifikacji zawodowych w geodezji i kartografii. Wprowadzone zostały egzaminy kwalifikacyjne na uprawnienia zawodowe. Chociaż problem nie został uregulowany po myśli społeczności geodezyjnej, to jednak problem został rozwiązany.

Na prawo geodezyjne trzeba jednak było poczekać jeszcze 5 lat. Dopiero w dniu 17 maja 1989 roku po długich pracach przygotowawczych w resortach, w Stowarzyszeniu, w komisjach sejmowych uchwalona została ustawa "Prawo geodezyjne i kartograficzne". Trzeba tutaj podkreślić, że rozstrzygnięcia zawarte w ustawie odbiegały w znacznej mierze od oczekiwania geodetów, ale godzi się również podkreślić, że geodezja jest dziedziną działającą w wielu resortach zatem pogodzenie wszystkich interesów było bardzo trudne. Uchwalone prawo geodezyjne i kartograficzne obejmuje również uprawnienia zawodowe uregulowane poprzednio rozporządzeniem MA-iGP z 16 stycznia 1984 roku. Tak więc aktualne na koniec 1993 roku podstawowe regulacje prawne z zakresu geodezji i kartografii wywodzą się z "prawa geodezyjnego i kartograficznego". Od 1984 roku do chwili obecnej obowiązuje prawie nie zmieniona procedura uzyskiwania uprawnień zawodowych.

Zarząd oddziału już od początku 1984 roku przygotowywał się do realizacji przepisów w zakresie uprawnień zawodowych. Zanim jednak doszło do zorganizowania w Gdańsku pierwszej sesji egzaminacyjnej prace przygotowawcze zajęły sporo czasu. Pierwsza sesja egzaminacyjna odbyła się w dniach 16-17 października 1985 roku. Do postępowania kwalifikacyjnego przystąpiło około 100 osób. Dalsze sesje poprzedzone każdorazowo szkoleniami z zakresu obowiązujących w geodezji przepisów prawnych i technicznych odbyły się w następujących terminach:

- czerwiec 1987 rok dla około 115 osób
- styczeń 1990 rok dla około 110 osób
- listopad 1990 rok dla około 70 osób
- marzec 1991 rok dla około 60 osób
- maj 1991 rok dla około 60 osób
- kwiecień 1993 rok dla około 60 osób

maj 1993 rok dla około 60 osób

Należy dodać, że niektórzy koledy w liczbie około 30-40 osób na egzaminy kwalifikacyjne udawali się na sesje organizowane w innych województwach.

Zmiany jakie nastąpiły w naszym kraju w ostatnich kilku latach najwyraźniej rzutują na działalność Stowarzyszenia w tym także na działalność naszego oddziału. Szereg przedsiębiorstw prywatnych, spółdzielni i spółek jakie powstały w województwie gdańskim i elbląskim najpierw w oparciu o ustawę z 23 grudnia 1988 roku, a potem w oparciu o ustawę z 13 lipca 1990 roku o prywatyzacji przedsiębiorstw państwowych, oraz likwidacja niektórych przedsiębiorstw państwowych branży geodezyjnej spowodowała poważne trudne do opanowania zamieszanie w działalności kół zakładowych SGP.

Kommercjalne interesy dużych grup członków Stowarzyszenia, brak motywacji do działania w kołach zakładowych paraliżowały ich działalność. Zarząd oddziału w trosce o odwrócenie tej trudnej sytuacji zabiegał o przywrócenie co najmniej normalnego rytmu pracy. Dla pobudzenia aktywności kół większość zebrań plenarnych Zarządu Oddziału w tym czasie odbywała się w siedzibach kół zakładowych. Omawiano ich pracę, dyskutowano nad rozwiązaniem problemów rzutujących na postępującą degradację kół, ale sprawy komercyjne brały górę. W ciągu lat 1989-1992 rozwiązano koła zakładowe w OPGK sp. z o.o. w Gdańsku, w Oddziale Geodezyjnym DOKP w Gdańsku i w Biurze Hydrografii Marynarki Wojennej w Gdyni. Równocześnie tam, gdzie idee stowarzyszenia padały na podatny grunt, gdzie kilka osób znalazło się, którym idee stowarzyszenia SGP są bliskie powstały nowe koła zakładowe SGP. Do tych kół należą: koło zakładowe przy spółce "OpeGieKa" w Elblągu, koło przy Przedsiębiorstwie "GEOBIS" w Gdańsku, koło środowiskowe w Gdyni - skupiające geodetów zatrudnionych w różnych przedsiębiorstwach z terenu Gdyni lub uczuciowo związanych z tym miastem, koło przy Międzywojewódzkim Przedsiębiorstwie Usług Inwestycyjnych i Projektowych "GEL" w Elblągu. Ale nie przyniosły rezultatu liczne zabiegi zarządu oddziału i zarządu kół zakładowych o ściągnięcie do siebie jak największej ilości członków. Brak przekonujących motywacji do pracy w stowarzyszeniu powoduje najpierw zaniechanie opłacania składek, a następnie skreślanie z listy członków.

Nie przejawiają także zainteresowania istnieniem kół zakładowych przedmioty gospodarcze, w których koła mogłyby być utworzone. Obserwuje się również znikomy napływ do stowarzyszenia młodych geodetów, absolwentów szkół geodezyjnych. W ten sposób organizacja nasza staje się coraz mniej liczna, a działalność jej opiera się na tych, którzy próbę czasu wytrzymują. Należy pomyśleć o nowej formule kół. Może koła związane z miejscem zamieszkania są sposobem na przewyciężenie impasu?

Stan ilościowy członków

1946 r. 69, 1950 r. 146, 1960 r. 227, 1970 r. 460, 1980 r. 630, 1985 r. 643, 1988 r. 696, 1989 r. 502, 1990 r. 192, 1991 r. 183, 1992 r. 176, 1993 r. 205

Przewodniczący zarządu oddziału i lata ich kadencji

Paweł Kułakowski 1946-1948 r.
 Tadeusz Arciszewski 1948-1950 r.
 Andrzej Woropay 1950-1953 r.
 Jan Jachimowski 1953-1955 r.
 Kazimierz Dziubiński 1955-1956 r.
 Tadeusz Ujazdowski 1956-1957
 Jerzy Felczk 1957-1958
 Henryk Czarnkowski 1958-1959
 Tadeusz Dąbrowski 1959-1961
 Jerzy Stawowski 1961-1965 i 1989-1992
 Antoni Nalepa 1965-1974 i 1980-1983
 Tadeusz Kalinowski 1974-1980 i 1983-1989
 Ryszard Rus 1992-

Pomoc koleżeńska w środowisku geodezyjnym

Pomoc koleżeńska w Stowarzyszeniu Geodetów Polskich datuje się od IV Zjazdu delegatów SGP, który odbył się we Wrocławiu 6 marca 1949 roku. Zjazd ten wychodząc naprzeciw dążeniom do zorganizowania pracy w zakresie wzajemnej pomocy koleżeńskiej podjął uchwałę w sprawie

utworzenia w strukturze władz Stowarzyszenia głównej i oddziałowych komisji pomocy koleżeńskiej. Ich celem było zacieśnianie solidarności koleżeńskiej, organizowanie życia towarzyskiego i kulturalnego oraz niesienie koleżeńskiej pomocy materialnej kolegom dotkniętym wypadkami losowymi, a także im najbliższym rodzinom. W ślad za tym utworzony został system gromadzenia środków na pomoc materialną tzw. Fundusz Pomocy Koleżeńskiej. Głównym źródłem FPK były składki wpłacane poza składką stowarzyszeniową gromadzone w kasie centralnej Zarządu Głównego Stowarzyszenia Geodetów Polskich w Warszawie.

Dysponentem FPK była Główna Komisja Pomocy Koleżeńskiej działająca w oparciu o wnioski nadsyłane przez komisje z poszczególnych oddziałów wojewódzkich stowarzyszenia. W wyniku realizacji tych postanowień uchwały wkrótce w oddziałach wojewódzkich SGP w tym także w Gdańsku powołana została Oddziałowa Komisja Pomocy Koleżeńskiej, skupiająca w swoim składzie dziesiątki kolegów, głównie starszych wiekiem, emerytów, rencistów - objętych mianem seniorów. Przewodniczącym Oddziałowej Komisji Pomocy Koleżeńskiej został kol. Ksawery Głomski, a do składu zarządu weszli kol. kol. Eugeniusz Broniewski, Fryderyk Jeleń i inni. Kolega K. Głomski przewodniczył komisji do końca 1972 roku ponosząc na tym odcinku pracy społecznej duże zasługi, zaskarbiając sobie poważanie i wdzięczność środowiska seniorów. W latach 1973-1977 komisji przewodniczyła kol. Melania Trzuskawska ciesząca się sympatią i uznaniem środowiska. W tym samym czasie na tle wzmożonej działalności Rady Seniorów NOT, emeryci i renciści geodeci skupieni w Komisji Pomocy Koleżeńskiej organizują Koło Seniorów Geodetów, a na przewodniczącego koła wybierają zasłużonego działacza gospodarczego i społecznego kol. Romana Specyalskiego. Ta jakby podwójna forma organizacji seniorów-geodetów utrzymywała się wiele lat, aż do roku 1985.

W latach 1978-1984 Komisji Pomocy Koleżeńskiej przewodniczył kol. Karol Zieliński pełniąc równocześnie funkcję przewodniczącego Koła Seniorów geodetów. ten sympatyczny kapitan żeglugi jachtowej działając w środowisku seniorów położył bardzo wielkie zasługi na odcinku organizacji życia towarzyskiego i kulturalnego seniorów, organizując wiele najprzeróżniejszych imprez kulturalnych, rozrywkowych, spotkań towarzyskich i wycieczek turystyczno-krajoznawczych. Był duszą środowiska seniorów, czułym na wszystkie jego troski i godnie środowisko reprezentował w Radzie Seniorów NOT.

W latach 1985-1989 przewodniczącym komisji był kol. Stanisław Olejniczak. Jemu środowisko zawdzięcza wzrost liczebności członków Komisji Pomocy Koleżeńskiej, upowszechnienie w środowisku SGP członkostwa w KRK sięgające w niektórych okresach 70-80% ogółu członków SGP. W wyniku tej pracy komisja znacznie się odmłodziła. Poza seniorami niemalże masowo wstępowali w poczet członków KPK koledzy młodzi, często tacy którzy podejmowali pierwszą pracę zawodową po ukończeniu nauki. Niestety, jego aktywność została przerwana przedwczesnym zgonem w 1989 roku. Na przewodniczącego komisji wybrany został najmłodszy z dotychczasowych - kol. Andrzej Kłomski.

XXX Zjazd delegatów SGP, którzy odbył się w dniach 19-21 maja 1989 roku w Legnicy podjął uchwałę o połączeniu składki SGP ze składką z tytułu członkostwa w KPK. Wynikiem skumulowania składek działalność KPK w oddziale przestała mieć jakiegokolwiek znaczenie, skutkiem czego nastąpiło jej rozwiązanie. Wypada jednak podkreślić, że ponad 40-letnia działalność przyniosła niezaprzeczalne korzyści środowisku seniorów geodetów i należy oczekiwać, iż stowarzyszenie wypracuje nowe, atrakcyjne formy współpracy z seniorami.

Opracował: Antoni Nalepa

Złoty Geodetów formą rekreacji i integracji społecznej środowiska

Jedną z form corocznych spotkań geodetów resortu rolnictwa wraz z ich rodzinami były "Złoty Geodetów" oganizatorami byli: zarząd oddziału SGP w Gdańsku, Wojewódzkie Biura geodezji i Terenów Rolnych w Gdańsku i Elblągu oraz redakcja gazety "Głos Wyrzeża". Bezpośrednimi wykonawcami byli kierownicy poszczególnych Powiatowych Biur Geodezji i Terenów Rolnych. Cele złotych to przede wszystkim" wymiana doświadczeń w pracy zawodowej i stowarzyszeniowej, podtrzymanie tradycji upowszechnienia i aktywizacji turystyki i wypoczynku, dobra zabawa na świeżym powietrzu oraz poznanie piękna ziemi gdańsko-elbląskiej.

Wielkim propagatorem i współorganizatorem tych zlotów był kol. Jerzy Stawowski, dyrektor Wojewódzkiego Biura Geodezji i Urządzeń Rolnych w Gdańsku, działacz SGP i kilkakrotnie przewodniczący zarządu oddziału SGP w Gdańsku.

Z ramienia codziennej gazety "Głos Wybrzeża" wszystkie te zloty były dokładnie relacjonowane i opisywane przez redaktora Mariana Pachnię - honorowego geodetę oddziału gdańskiego SGP.

I zlot odbył się w Łapinie Powiat Pruszcz Gdański w dniach 5 i 6 czerwca 1971 roku. Inicjatorem i organizatorem zlotu był kol. Tadeusz Kalinowski ówczesny kierownik Powiatowego Biura Geodezji i Urządzeń Rolnych w Pruszczu Gdańskim późniejszy długletni działacz SGP i 6-krotny przewodniczący zarządu oddziału SGP w Gdańsku.

II zlot odbył się 1972 roku w Czapielskim Młynie - Powiat Kartuzy. Kierownikiem zlotu był Józef Maszewski (PBGiUR w Kartuzach)

III zlot odbył się 1973 roku w Stegnie - Powiat Nowy Dwór. Kierownikiem zlotu był Eustachiusz Lepper (PBGiUR w Nowym Dworze).

IV zlot odbył się 1974 roku w Suchaczu - Powiat Elbląg. Kierownikiem zlotu był Henryk Woźny (PBGiUR w Elblągu).

V zlot odbył się w Stawiskach - Powiat Kościerzyna. Kierownikiem zlotu był Ryszard Fedde (PBGiUR w Kościerzynie)

VI zlot odbył się w 1976 roku w Borsku. Kierownikiem był Jan Duch (PBGiUR w Starogardzie)

VII zlot odbył się w 1977 roku we Fromborku. Kierownikiem był Janusz Krzymański dyr. WBGiUR w Elblągu.,

VIII zlot odbył się w 1978 roku w Lubkowie. Kierownikiem był Ryszard Prętki kier. RO WBGiUR w Wejherowie

IX zlot odbył się w 1979 roku w Stegnie. Kierownikiem był Ryszard Sławiński dyr. WBGiTR w Elblągu

W latach 1980-1982 nastąpiła przerwa w organizowaniu zlotów.

X zlot odbył się w 1983 roku w Łapinie. Kierownikiem był Edward Kut z RO WBRiTR w Pruszczu Gdańskim.

XI zlot odbył się w 1984 roku w Marach. Kierownikiem był Witold Radomski z RO WBGiTR w Kwidzynie

XII zlot odbył się w 1985 roku w Osieku. Kierownikiem był Jan Skiba z RO WBGiTR w Tczewie.

XIII zlot odbył się w 1986 roku w Kretowinach. Kierownikiem zlotu był Zdzisław Kurek z RO WBGiTR w Pasłęku.

XIV zlot odbył się w 1987 roku w Mauszu. Kierownikiem zlotu był Antoni Krukowski z RO WBGiTR w Kartuzach.

XV zlot odbył się w 1988 roku w Kątach Rybackich. Kierownikiem zlotu był Zdzisław Niołental z RO WBGiTR w Malborku.

XVI zlot odbył się w 1989 roku w Jastrzębiej Górze. Kierownikiem zlotu był Krzysztof Rylik z RO WBGiTR w Pucku.

W roku 1989 zakończono te wspaniałe zloty dające uczestnikom tak wiele niezapomnianych wrażeń. Uczestnicy zlotów występowali w różnych konkursach zręcznościowych, wiedzy geodezyjnej i rekreacyjno-turystycznej jako drużyny i indywidualnie. Zwycięzcy nagradzani byli pucharami: prezesa zarządu oddziału SGP w Gdańsku, dyr. WBGiTR w Gdańsku, dyr. WBGiTR w Elblągu, paterami ufundowanymi przez "Głos Wybrzeża" i wieloma cennymi nagrodami w postaci książek, sprzętu geodezyjnego oraz pamiątkowych proporczyków.

Opracował: Jerzy Stawowski

Składy osobowe władz oddziału w latach 1946-1993

Materiałem źródłowym informacji zawartych w poz. 1-3 jest zapis kol. Jana Żołbińskiego w jego opracowaniu odręcznym pt. "Orkuchy i wycinki z działalności oddziału SGP w Gdańsku" z 1974 roku. brak danych za okres 1953-1960 r.

1. Rok 1946

Przewodniczący: Paweł Kułakowski. Członkowie zarządu: Grzybowski, Ryng, Kwaśniewski, Gałązka. Komisja rewizyjna: Lis, Sokołowski, Zajdel. Sąd koleżeński: Tolik, Góralski, Studzieński, Sokołowski, Głomiński.

Siedziba: Sopot ul. Prusa 12.

2. Rok 1948

Przewodniczący: Tadeusz Arciszewski. Członkowie zarządu: Gałązka, Czerwiński, Kwaśniewski, Grzybowski. Komisja rewizyjna: Dziubiński, Kubiak, Szymański. Sąd koleżeński: Kwaśniewski, Góralski, Kułakowski, Ryng.

Siedziba: Gdańsk ul. Polanki 60.

Delegaci na III zjazd delegatów (6-8 marca 1948 roku Sopot) Tollik, Dziewaltowski, Ryng, Arciszewski, Felczak, Gałązka, Nowaczyk, Błoński, Walczuk, Szymański.

3. Rok 1960 (4 marca)

Przewodniczący: Andrzej Woropay. Członkowie zarządu: Walczuk, Ujazdowski, Białachowski, Rydel, Jachimowski, Żurek. Komisja rewizyjna: Kwaśniewski, Arciszewski, Kreft. Sąd koleżeński: Kwaśniewski, Jankowski, Góralski.

SKŁADY OSOBOWE WŁADZ ODDZIAŁU SGP PO ROKU 1960

Materiałami źródłowymi poniższych informacji są protokoły z zebrań sprawozdawczo-wyborczych w oddziale oraz zebrań konstytucyjnych zarządu i inne wiarygodne dokumenty. Ze względu na pożar Domu Technika w grudniu 1970 roku, w którym spłonęły akta oddziału niektóre informacje są niepełne.

1. Rok 1961 (kwiecień)

Przewodniczący: Jerzy Stawowski. Wiceprzewodniczący: T. Dąbrowski, M. Rawiński. Sekretarz: A. Szczebiot. Skarbnik: J. Żołbiński. Członkowie: H. Czarnkowski, A. Orzeł, Z. Kozłowski

2. Rok 1963 (16 lutego)

Przewodniczący: Jerzy Stawowski. Wiceprzewodniczący: T. Dąbrowski, W. Basis. Sekretarz: St. Szymański. Skarbnik: K. Białachowski. Członkowie: H. Czarnkowski, J. Żołbiński, J. Cybulski, A. Nalepa, J. Szawłowski, Z. Judycki. Komisja rewizyjna: J. Jachimowski, F. Kłos, A. Żurek, A. Orzeł

3. Rok 1964 (17 marca)

Przewodniczący: Jerzy Stawowski. Wiceprzewodniczący: T. Dąbrowski, W. Basis. Sekretarze: St. Szymański, J. Cybulski. Skarbnik: R. Górecki. Członkowie: J. Żołbiński, A. Nalepa, J. Szawłowski, Z. Koziarz, H. Ośko. Komisja rewizyjna: J. Jachimowski, F. Kłos, A. Żurek. Sąd koleżeński: B. Siudziński, J. Dębski, R. Specyalski

4. Rok 1965 (22 lutego)

Przewodniczący: Antoni Nalepa. Wiceprzewodniczący: J. Stawowski, T. Dąbrowski. Sekretarz: St. Szymański. Skarbnik: Z. Rogoński. Członkowie: Z. Koziarz, H. Ośko, A. Orzeł, P. Góral, W. Bławat. Komisja rewizyjna: J. Jachimowski, M. Rawiński, F. Kłos. Sąd koleżeński: B. Siudziński, J. Dębski, R. Specyalski

5. Rok 1966 (5 marca)

Przewodniczący: Antoni Nalepa. Wiceprzewodniczący: J. Stawowski, T. Dąbrowski. Sekretarz: St. Szymański. Skarbnik: W. Anzelewicz. Członkowie: W. Bławat, P. Góral, A. Orzeł, Z. Rogoński, St. Szymański. Komisja rewizyjna: J. Jachimowski, S. Puszczyk, M. Rawiński, Z. Sokołowski, T. Leśniewski. Sąd koleżeński: R. Specyalski, J. Żołbiński, Z. Czerniewski

6. Rok 1967 (17 marca)

Przewodniczący: Antoni Nalepa. Wiceprzewodniczący: J. Stawowski, T. Dąbrowski. Sekretarz: St. Szymański. Skarbnik: W. Anzelewicz. Członkowie: P. Góral, St. Szymański (sen), A. Kalisz, M. Szulczyński, J. Bujak. Komisja rewizyjna: J. Jachimowski, S. Puszczyk, M. Rawiński, Z. Sokołowski, T. Leśniewski. Sąd koleżeński: B. Siudziński, J. Dębski, R. Specyalski, J. Bajer, Z. Czerniewski

7. Rok 1968 (26 lutego)

Przewodniczący: Antoni Nalepa. Wiceprzewodniczący: J. Stawowski, T. Dąbrowski. Sekretarz: St. Szymański (jun). Skarbnik: W. Anzelewicz. Członkowie zarządu: J. Bujak, J. Felczak, P. Góral,

A. Kalisz. Komisja rewizyjna: M. Rawiński, J. Cybulski, S. Puszczuk, W. Bławat, St. Szymański (sen). Sąd koleżeński: B. Siudziński, J. Dębski, R. Specyalski, J. Bajer, J. Jachimowski.

9. Rok 1977 (22 lutego)

Przewodniczący: Anotni Nalepa. Wiceprzewodniczący: J. Stawowski, A. Orzeł, St. Kozłowski. Sekretarz: St. Olejniczak. Skarbnik: W. Koczan. Członkowie: P. Góral, T. Kalinowski, J. Maciejczyk, B. Owczynnik, J. Podciborski, C. Spyra, A. Żurowski. Komisja rewizyjna: T. Dąbrowski, J. Felczak, W. Basis, Z. Łukasik, W. Anzelmowicz. Sąd koleżeński: J. Jachimowski, B. Siudziński, J. Maszewski, W. Bławat.

10. Rok 1974 (25 lutego)

Przewodniczący: Tadeusz Kalinowski. Wiceprzewodniczący: J. Stawowski, A. Orzeł, A. Nalepa. Sekretarz: L. Czerny. Skarbnik: St. Olejniczak. Członkowie: P. Góral, W. Koczan, J. Przybylski, A. Żurowski, M. Wanzel, B. Różanek. Komisja rewizyjna: T. Dąbrowski, W. Basis, Z. Łukasik, St. Kozłowski, W. Anzelewicz. Sąd koleżeński: F. Kłos, W. Bławat, J. Podciborski, R. Specyalski, M. Sulczyński

11. Rok 1977 (21 lutego)

Przewodniczący: Tadeusz Kalinowski. Wiceprzewodniczący: J. Maciejczyk. Sekretarz: L. Czerny. Skarbnik: St. Olejniczak. Członkowie: J. Stawowski, J. Pociborski, Z. Krzymański, P. Góral, W. Koczan, A. Kotkowiak, Z. Koziarz, H. Łakomiak, A. Nalepa, W. Rynkiewicz, M. Wanzel, A. Żurowski. Komisja rewizyjna: W. Basis, W. Anzelewicz, T. Dąbrowski, T. Kaczmarek, Z. Łukasik. Sąd koleżeński: F. Kłos, W. Mazurkiewicz, R. Prentki, R. Specyalski, M. Sulczyński

12. Rok 1980 (12 marca)

Przewodniczący: Antoni Nalepa. Wiceprzewodniczący: M. Żak. Sekretarz: A. Orzeł. Skarbnik: K. Chudzikiewicz. Członkowie prez.: J. Gieroń, St. Olejniczak, R. Sławiński. Członkowie zarządu: T. Kalinowski, A. Żurowski, St. Kozielczyk, J. Maciejczyk, J. Szyszko, P. Góral, Z. Krzymański. Komisja rewizyjna: T. Kaczmarek, W. Rynkiewicz, L. Czerny, A. Chmiel-Tchórzowska, J. Maszewski. Sąd koleżeński: R. Specyalski, M. Sulczyński, R. Prentki, K. Maksymowicz, F. Kłos

13. Rok 1983 (22 marca)

Przewodniczący: Tadeusz Kalinowski. Wiceprzewodniczący: R. Sławiński, P. Góral. Sekretarz: K. Chudzikiewicz. Skarbnik: St. Kozłowski. Członkowie: T. Błaszczkowski, P. Góral, Z. Kaleczyc, H. Lenartowicz, A. Orzeł, M. Sulczyński, Z. Koziarz, J. Augustynowicz. Komisja rewizyjna: R. Prentki, T. Kaczmarek, L. Czerny, St. Kozielczyk, B. Romanowska. Sąd koleżeński: B. Różanek, T. Czerniakowski, W. Kiszakiewicz, T. Zakrawacz, B. Jarzabek

14. Rok 1986 (27 marca)

Przewodniczący: Tadeusz Kalinowski. Wiceprzewodniczący: J. Gieroń, R. Sławiński. Sekretarz: M. Sulczyński. Skarbnik: St. Kozłowski. Członkowie: A. Nalepa, P. Góral, J. Augustynowicz, A. Żurowski, T. Błaszczkowski, G. Misiołek, H. Lenartowicz, J. Podciborski, R. Szwarc. Komisja rewizyjna: E. Kut, K. Maksymowicz, J. Gładki, T. Kaczmarek, W. Radomski. Sąd koleżeński: A. Orzeł, T. Czerniakowski, J. Stawowski, J. Stankiewicz, B. Jarzabek

15. Rok 1989 (3 kwietnia)

Przewodniczący: Jerzy Stawowski. Wiceprzewodniczący: R. Sławiński. Sekretarz: H. Czajkowski. Skarbnik: A. Rubczewski. Członkowie: A. Nalepa, J. Augustynowicz, B. Koczoł, R. Rus, F. Romanowski. Komisja rewizyjna: H. Przewoska-Indyk, Z. Kaleczyc, G. Misiołek, T. Olszewski, W. Radomski. Sąd koleżeński: J. Głuszyc, K. Kowzan, St. Kozielczyk, B. Romanowska, H. Lenartowicz

16. Rok 1992 (10 kwietnia)

Przewodniczący: Ryszard Rus. Wiceprzewodniczący: J. Stawowski, A. Rubczewski. Sekretarz: I. Neugebauer. Skarbnik: J. Stawowski. Członkowie: R. Sławiński, P. Jung, W. Dąbrowski, F. Romanowski. Komisja rewizyjna: H. Przewoska-Indyk, G. Misiołek, A. Maj. Sąd koleżeński: Z. Kaleczyc, W. Radomski, W. Kapusta

Lista członków oddziału stan na dzień 31 XII 1993 rok

Augustynowicz Janusz, Artichowicz Michał, Brejnak Tomasz, Blank Alicja, Brodowski Edward, Bobrownicki Jan, Balas Arkadiusz, Budzyń Małgorzata, Borkowski Andrzej, Bagrowski Maciej, Bondaryk Maria, Bem Lidia, Borkowski Waldemar, Czerny Lech, Czerniakowski Tadeusz, Cier Bogdan, Cymer Stanisław, Chudzikiewicz Stanisław, Chrzanowski Arkadiusz, Czember Piotr, Dąbrowska Bogumiła, Dąbrowski Witold, Dąbek Jerzy, Dominik Ryszard, Dawidowicz Krzysztof, Falkowska Alicja, Falkowski Bogusław, Fedde Ryszard, Felszak Witold, Filipiuk Janina, Ficak Włodzimierz, Góral Piotr, Grabowski Kazimierz, Gajewska Gabriela, Gajewski Wiktor, Głowacki Zbigniew, Gluszyk Józef, Gładki Jan, Gosz Alfred, Grzelak Ireneusz, Grzelak Maria, Gosz Barbara, Gieroni Józef, Grzybowski Jan, Granacka Anna, Guz Jan, Gluszyk Krystyna, Gąsowski Ryszard, Habyk Stanisław, Hałaburda Leszek, Indyk Wiesław, Jablonka Marek, Jajczyk Leokadia, Jankiewicz Tadeusz, Jażdżewski Kazimierz, Jankowska Barbara, Jaworska Alina, Jarząbek Bogdan, Jung Piotr, Kalinowski Tadeusz, Kapusta Walenty, Kołaczyński Cezary, Krukowski Antoni, Kraśniewski Roman, Krakowski Witold, Kamiński Wiesław, Królikowska Alicja, Kybacka Maria, Kurczewska Ewa, Kurkiewicz Leopold, Karpowicz Waldemar, Komorski Michał, Kowalski Paweł, Kowalski Marek, Kalisz Aleksander, Kozoń Tadeusz, Kryza Ryszard, Kurek Zdzisław, Kijowski Mirosław, Kosiorek Elżbieta, Kaniewski Ryszard, Królikowski Kazimierz, Klomski Andrzej, Karnycki Mieczysław, Kasprzykowski Jan, Kaczmarek Tadeusz, Kowzan Krystyna, Kozera Katarzyna, Kaleczyc Zbigniew, Lebiecki Kazimierz, Lemańska Elżbieta, Lipiński Bernard, Łysek Zbigniew, Łaski Andrzej, Łada Marian, Markiewicz Ewa, Misiólek Juliusz, Maj Andrzej, Majsterek Zbigniew, Misiólek Grzegorz, Mikucka Zofia, Mikucki Jarosław, Maszczak Andrzej, Malinowska Bożena, Miślisz Irena, Moniuszko Jerzy, Muża Elżbieta, Mazurkiewicz Witold, Moroniewicz Jadwiga, Matkiewicz Zdzisław, Nalepa Antoni, Nidenthal Zdzisław, Nowak Andrzej, Neugebauer Irena, Ostalowska Bogumiła, Ochnik Edmund, Orężak Jerzy, Ożarowski Jan, Olszewska Alicja, Piesik Zbigniew, Prętki Ryszard, Podstawka Zygmun, Ptszka Andrzej, Płocki Władysław, Pagiella Wojciech, Pełka Halina, Pietrusin Janusz, Pniewska Grażyna, Piwowarczyk Mariusz, Przerwa Marek, Pazik Ignacy, Pieciewicz Wiesław, Przewoska-Indyk Helena, Pękała Uszula, Puchalski Zbigniew, Pachnia Marian, Potocka Helena, Rus Ryszard, Rubczewski Andrzej, Rylik Krzysztof, Rosińska Janina, Rolka Kazimierz, Robaczewski Henryk, Radomski Witold, Romanowska Barbara, Romanowski Florian, Rudnicki Wiesław, Rusiecka Danuta, Rutkowska Elżbieta, Różanek Bogdan, Regulewski Jerzy, Romanowska Teresa, Rybkiewicz Dorota, Rutkowski Marian, Stawowski Jerzy, Sławiński Ryszard, Szymański Stanisław, Sobkiewicz Zbigniew, Smątoch Wiktor, Skiba Jan, Szyło Mikołaj, Szlak Zygmun, Szczepanik Ryszard, Stankiewicz Józef, Siedlarek Waldemar, Selno Andrzej, Suchos Waldemar, Suszak Olga, Sobolewski Zbigniew, Sosnowski Jan, Szczepański Tadeusz, Szczepkowski Andrzej, Świdzki Sławomir, Szymańska-Mucha Krystyna, Sawicka Helena, Straszewicz Walerian, Siwko Andrzej, Suchocki Edward, Średnicki Andrzej, Świtkowski Roman, Studzińska Dorota, Sułczyński Mieczysław, Sadowski Aleksander, Sokotowski Jan, Szymańska Barbara, Seniuk Eugenia, Sobasz Mirosław, Szerzenowicz Barbara, Tyniec Michał, Ujma Alojzy, Urban Eugeniusz, Wachnik Cezary, Wójcikowski Włodzimierz, Wiśniewski Henryk, Wojczuk Dominik, Widok Stanisław, Walaszewski Wiesław, Wiśniewski Wiesław, Wiśniewski Krzysztof, Zakrawacz Halina, Zakrawacz Telesfor, Zalewski Kazimierz, Zalewska Danuta, Żaczek Jan, Zabelewicz Władysław, Zygodło-Borkowska Maria, Żytny Barbara, Żukowski Mirosław, Żołnowski Stefan, Żurowski Adam.

Historia Oddziału Wojewódzkiego SGP Kaliszu

1. Dane ogólne o Oddziale Wojewódzkim SGP w Kaliszu

Komitet Organizacyjny powołany do utworzenia Oddziału Wojewódzkiego SGP w Kaliszu rozpoczął działalność w dniu 26 czerwca 1986 roku pod przewodnictwem kol. Stanisława Cegielskiego tj. od momentu podjęcia uchwały zebrania ogólnego członków Kół Zakładowych SGP przy Wojewódzkim Biurze Geodezji i Terenów Rolnych w Kaliszu przy Zakładzie Terenowym w Kaliszu w sprawie powołania Oddziału Wojewódzkiego SGP w Kaliszu.

Na wniosek Komitetu Organizacyjnego Zarząd Główny SGP na zebraniu plenarnym w dniu 18 października 1985 roku w Wenecji k/Bydgoszczy podjął uchwałę o powołaniu Oddziału Wojewódzkiego SGP w Kaliszu.

W okresie od powołania Oddziału do I Zgromadzenia Wyborczego powstały następujące Koła Terenowe przy:

- * Wydziale Geodezji i Gospodarki Gruntami Urzędu Wojewódzkiego w Kaliszu,
- * Wojewódzkim Biurze Geodezji i Terenów Rolnych w Kaliszu,
- * Okręgowym Przedsiębiorstwie Geodezyjno-Kartograficznym Zakładzie Terenowym w Kaliszu,
- * Wojewódzkim Biurze Geodezji i Terenów Rolnych Rejonowym Oddziale w Jarocinie,
- * Wojewódzkim Biurze Geodezji i Terenów Rolnych Rejonowym Oddziale w Kępnie, Wieruszowie i Sycowie,
- * Wojewódzkim Biurze Geodezji i Terenów Rolnych Rejonowym Oddziale w Krotoszynie,
- * Wojewódzkim Biurze Geodezji i Terenów Rolnych Rejonowym Oddziale w Ostrowie Wielkopolskim
- * Wojewódzkim Biurze Geodezji i Terenów Rolnych Rejonowym Oddziale w Ostrzeszowie.

W dniu 16 stycznia 1986 roku odbyło się I Zgromadzenie i wybory do władz statutowych Oddziału Wojewódzkiego SGP w Kaliszu.

W I Zgromadzeniu wyborczym uczestniczyli:

- Prezes GUGiK prof. dr hab. Zdzisław Adamczewski,
- Przewodniczący Zarządu Głównego SGP doc. dr hab. Kazimierz Czarnecki,
- Z-ca Sekretarza Generalnego SGP mgr inż. Włodzimierz Kędziora,
- V-ce przewodniczący Zarządu Oddziału SGP w Poznaniu mgr Kazimierz Owsiany,
- Przewodniczący Rady Wojewódzkiej NOT w Kaliszu inż. Zdzisław Suliga.

Pierwszym przewodniczącym Oddziału Wojewódzkiego SGP w Kaliszu został wybrany kol. Stanisław CEGIELSKI, który tę funkcję sprawuje z kolejnych wyborów po dzień dzisiejszy.

W ramach Oddziału działały następujące Komisje:

- Szkolenia i Techniki,
- Uprawnień Zawodowych,
- Młodej Kadry Geodezyjnej,
- Seniorów,
- Funduszu Pomocy Koleżeńskiej.

W 1989 roku została powołana Komisja Imprez Relaksowych, a zakończyły działalność Komisje ds.: Seniorów i Funduszu Pomocy Koleżeńskiej.

Przedstawiciele Oddziału Wojewódzkiego SGP w Kaliszu kol. Józef Racki, a następnie kol. Jan Cęga zostali wybrani na Zjazdach SGP do Głównego Sądu Koleżeńskiego.

Członkowie Oddziału Wojewódzkiego SGP zajmują wysokie stanowiska w RW FSNT NOT w Kaliszu. Od 1985 roku do grudnia 1989 roku kol. Stanisław Cegielski był przewodniczącym Komisji Rewizyjnej RW FSNT-NOT w Kaliszu, a od grudnia 1989 roku pełni funkcję przewodniczącego Rady Wojewódzkiego FSNT-NOT w Kaliszu.

Kol. Józef Machlański był w latach 1989-1992 członkiem Komisji Rewizyjnej RW FSNT-NOT w Kaliszu, a od 1992 roku w Komisji tej działa kol. Wiesława Walczak.

Pondto nasze Koleżanki i Koledzy Leszek Iwasieczko, Henryk Kmiec, Jerzy Machlański, Józef Machlański, Kazimierz Marczak, Julianna Pasternak, Jerzy Poniatowski, Wiesława Walczak działali w różnych komisjach i komitetach RW FSNT-NOT w Kaliszu.

2. Członkowie zbiorowi

WOJEWÓDZKIE BIURO GEODEZJI I TERENÓW ROLNYCH W KALISZU w latach 1986-1992

3. Przewodniczący - krótka biografia



Przewodniczącym Zarządu Oddziału od momentu jego utworzenia jest kol. inż. Stanisław CEGIELSKI.

Urodził się 7 maja 1947 roku w Sowinie Błotnej woj. kaliskiej. Mieszka w Kaliszu przy ul. Ostrowskiej 49/20.

Pracę zawodową rozpoczął w sierpniu 1966 roku po ukończeniu Technikum Geodezyjno-Drogowego w Poznaniu w Powiatowym Biurze Geodezji i Urzędzeń Rolnych w Pleszewie.

W czerwcu 1966 roku został przyjęty do Stowarzyszenia Geodetów Polskich Oddziału Wojewódzkiego w Poznaniu.

W 1975 roku po ukończeniu studiów na Akademii Rolniczej we Wrocławiu podjął pracę w Wojewódzkim Biurze Geodezji i Terenów Rolnych w Kaliszu na stanowisku kierownika Działu Ewidencji i Klasyfikacji Gruntów. W 1984 roku po powołaniu Wydziału Geodezji i Gospodarki Gruntami Urzędu Wojewódzkiego w Kaliszu został kierownikiem Wojewódzkiego Ośrodka Dokumentacji Geodezyjno-Kartograficznej, a od grudnia 1990 roku z-cą Dyrektora w tym wydziale.

W momencie powołania Koła Zakładowego przy WBGiTR w 1977 roku został jego sekretarzem, a od 1982 roku przewodniczącym. W okresie kilku lat z kilkuosobowego Koła powstało koło liczące prawie 160 członków.

Ponieważ dało się odczuć w coraz większym stopniu potrzebę koordynacji działań w zakresie szkoleń, udziału w Kaliskich Dniach Techniki, organizacji konferencji, spotkań integrujących środowisko geodetów kol. Stanisław Cegielski wyszedł z inicjatywą utworzenia Oddziału w Kaliszu. Propozycja została przyjęta i powołano wówczas z 2 Kół działających na terenie woj. kaliskiego tj. Koła przy WBGiTR oraz Koła przy OPGiK ZT w Kaliszu grupę inicjatywną z kol. Stanisławem Cegielskim na czele.

Poprzez swoje zaangażowanie społeczne z października 1985 roku doprowadził do powołania przez Zarząd Główny Oddziału Wojewódzkiego SGP w Kaliszu.

Na I Zgromadzeniu nowo powołanego Oddziału w styczniu 1986 roku został wybrany Przewodniczącym i tę funkcję pełni do chwili obecnej.

Od 15 lutego 1989 roku kol. Stanisław Cegielski został wybrany w skład Zarządu sekcji Geodezji Miejskiej Zarządu Głównego SGP.

Od 1986 roku kol. Stanisław Cegielski jest członkiem Rady Wojewódzkiej FSNT-NOT w Kaliszu. W latach 1987-1989 był przewodniczącym Komisji Rewizyjnej RW FSNT-NOT, a od grudnia 1989 był przewodniczącym Rady Wojewódzkiej, którą to funkcję pełni do dziś.

Na I Walnym Zjeździe Polskiego Stowarzyszenia Rzeczoznawców Wyceny Nieruchomości w Olsztynie (17 lipca 1992 roku) został przyjęty na członka tego stowarzyszenia.

Kol. Stanisław Cegielski należy do grupy inicjatywnej powołania Kaliskiego Stowarzyszenia Rzeczoznawców Majątkowych i na I Zjeździe 14 października 1994 roku został wybrany Prezesem Zarządu.

4. Składy Prezydów i Zarządów Oddziałów

Kadencja od 16.01.1986 roku do dnia 17.03.1989 roku

Prezydium: Stanisław Cegielski - przewodniczący, Jerzy Rędziniak - z-ca przewodniczącego, Jerzy Poniatowski - z-ca przewodniczącego, Lucjan Stefaniak - sekretarz, Jerzy Trzęsała - skarbnik, Józef Machlański - członek, Zbigniew Marchwacki - członek.

Członkowie Zarządu: Zygmunt Penkała, Edmund Piechota, Franciszek Urbański

Z-cy Członków Zarządu: Leszek Iwasieczko, Jan Nowak,

Przewodniczący Kół: Jerzy Noska - Koło Terenowe w Ostrzeszowie, Danuta Bugaj-Talar - Koło Zakładowe przy OPGiK ZT w Kaliszu, Marek Kiersnowski - Koło Zakładowe przy WBGiTR w Kaliszu, Piort Nędzyński - Koło Terenowe Jarocinie, Stanisław Cegielski - Koło terenowe przy Wydziale Geodezji i GG Urzędu Wojewódzkiego w Kaliszu, a od 1987 r. Marian Zdych, Mirosława Skrzypczak - Koło Terenowe w Krotoszynie, Mieczysław Haziak - Koło Terenowe w Wieruszowie, Irena Kurzaj - Koło Terenowe w Ostrowie Wielkopolskim

Komisja Rewizyjna: Jan Cegła - przewodniczący, Leszek Lis - z-ca przewodniczącego, Elżbieta Magdzińska - sekretarz, Jadwiga Kąkol - z-ca sekretarza, Stanisław Sobczak - członek

Z-cy Członków Komisji Rewizyjnej: Andrzej Jasiak, Andrzej Talar

Delegaci na Zjazd SGP: Stanisław Cegielski, Józef Racki

Z-cy Delegatów: Jan Nowak, Jerzy Poniatowski

Delegaci do RW FSNT-NOT: Stanisław Cegielski, Józef Machlański, Lucjan Stefaniak

Kadencja od 17.03.1989 roku do 27.03.1992 roku

Prezydium: Stanisław Cegielski - przewodniczący, Jerzy Rędziniak - z-ca przewodniczącego, Jerzy Poniatowski - z-ca przewodniczącego, Wiesława Walczak - sekretarz, Wiesław Markiewicz - skarbnik, Józef Machlański - z-ca skarbnika, Jan Nowak - z-ca sekretarza

Członkowie Zarządu: Edmund Piechota, Jerzy Sułot

Z-cy Członków Zarządu: Henryk Wykrętowicz, Marek Wesołowski, Ryszard Pruchnik

Przewodniczący Kół: Karol Sokół - Koło Terenowe w Ostrzeszowie, Ireneusz Wyrembak - Koło Zakładowe przy WBGiTR w Kaliszu, a od 1991 roku Jerzy Machlański, Ewa Macioszczyk - Koło Terenowe w Jarocinie, Marek Ochmanowicz - Koło Terenowe w Krotoszynie, Mieczysław Haziak - Koło Terenowe w Wieruszowie, Henryk Kowalski - Koło Zakładowe przy OPGiK ZT w Kaliszu, Irena Kurzaj - Koło Terenowe w Ostrowie Wielkopolskim, Wiesława Walczak - Koło Terenowe przy Wydziale geodezji, kartografii i GG Urzędu Wojewódzkiego w Kaliszu

Komisja Rewizyjna: Andrzej Młynarczyk - przewodniczący, Jerzy Nocek - z-ca przewodniczącego, Iwona Czosnowska - sekretarz, Karol Sokół - z-ca sekretarza, Janusz Właśniak - członek, Andrzej Talar - członek, Marek Ochmanowicz - z-ca członka

Delegaci na Zjazd SGP: Stanisław Cegielski, Jerzy Poniatowski

Z-cy Delegatów na Zjazd SGP: Jan Nowak, Jerzy Rędziniak

Delegaci do RW FSNT-NOT: Stanisław Cegielski, Henryk Kowalski, Józef Machlański

Z-ca Delegata do RW FSNT-NOT: Iwona Czosnowska

Kadencja od 27.03.1992 roku

Prezydium: Stanisław Cegielski - przewodniczący, Danuta Bugaj-Talar - z-ca przewodniczącego, Jerzy Machlański - z-ca przewodniczącego, Wiesława Walczak - sekretarz, Elżbieta Dymalska - skarbnik, Jerzy Trzmiel - członek, Marek Wesołowski - członek

Członkowie Zarządu: Jerzy Kociński, Józef Mróz, Julianna Pasternak, Jerzy Sułot

Z-cy Członków Zarządu: Teresa Liberek, Pior Niesobski, Ryszard Pruchnik

Przewodniczący Kół: Henrka Kamińska - Koło Terenowe przy WPGiK "GEOMAT" Spółka z o.o. w Kaliszu, Andrzej Stankiewicz - Koło Terenowe w Jarocinie, Janusz Markiewicz - Koło Terenowe w Pleszewie, Czesław Stachowiak - Koło Terenowe w Krotoszynie, Irena Kurzaj - Koło Terenowe w Ostrowie Wielkopolskim, Janusz Dembski - Koło Terenowe w Wieruszowie, Grażyna Jany - Koło Terenowe w Kępnie, Wiesława Walczak - Koło Terenowe przy Wydziale Geodezji i Kartografii GG Urzędu Wojewódzkiego, Józef Mróz - Koło Terenowe w Ostrzeszowie, Jerzy Machlański - koło terenowe przy WBGiTR w Kaliszu

Komisja Rewizyjna: Leszek Sosnowski - przewodniczący, Agata Burzyńska - z-ca przewod., Jan Cegła - sekretarz, Sławomir Grzegorowski - członek, Mieczysław Królikowski - członek
Delegaci na Zjazd SGP: Stanisław Cegielski, Jan Cegła, Wiesława Walczak
Z-cy na Zjazd SGP: Julianna Pasternak, Jerzy Trzmiel
Delegaci do RW FSNT-NOT: Stanisław Cegielski, Wiesława Walczak
Z-ca do RW FSNT-NOT: Julianna Pasternak.

5. Walne Zgromadzenia Zarządu Oddziału

Z uchwał i wniosków przyjmowanych w trakcie Walnych Zgromadzeń wynika duża troska o utrzymanie integracji środowiska geodezyjnego niezależnie od miejsca zatrudnienia. Kolejnym ważnym wnioskiem dla środowisk geodezyjnego i budowlanego całego kraju jest organizacja konferencji naukowo-technicznych z cyklu "Kataster budynków".

Inne ważne uchwały i wnioski podejmowane w trakcie Walnych Zgromadzeń to:

- prowadzenie szkoleń i organizacja egzaminów na uprawnienia geodezyjne i szacowania gruntów,
- dbanie o wdrażanie postępu w zakresie wyposażenia w nowoczesny sprzęt pomiarowy i informatyczny
- umożliwianie i pomoc w wyjazdach na konferencje, sympozja, międzynarodowe targi poznańskie,
- czynne włączenie się w organizację Kaliskich Dni Techniki
- kontynuowanie szkoleń zawodowych w zakresie nowych technik, technologii i przepisów,
- propagowanie specjalizacji zawodowej inżynierów i techników,
- współpraca z organami administracji państwowej i innymi organizacjami,
- współpraca z Radą Wojewódzką FSNT-NOT i innymi organizacjami,
- organizowanie imprez relaksowych i kulturalnych.

6. Inna działalność Oddziału Wojewódzkiego SGP

Zarząd Oddziału wspólnie z Sekcją Geodezji Miejskiej Zarządu Głównego organizowali ogólnopolskie czasami z udziałem gości zagranicznych konferencje naukowo-techniczne w ramach cyklu "Kataster budynków". O włączenie się w organizację II konferencji Zarząd Oddziału poprosił Oddział Wojewódzki PZITB w Kaliszu i tak już pozostało do chwili obecnej, czyli do września 1994 roku, kiedy to udało nam się zorganizować V jubileuszową konferencję, w której udział wzięła rekordowa liczba 300 uczestników. Po raz pierwszy udział w konferencji wzięli przedstawiciele Ministerstwa Sprawiedliwości i Ministerstwa Finansów.

Tematyka poszczególnych konferencji była następująca:

- I - "Kataster budynków a modernizacja zasobów mieszkaniowych"
- II - "Kataster budynków a inwentaryzacja zasobów mieszkaniowych"
- III - "Wielozadaniowe funkcje ewidencji budynków"
- IV - "Kataster budynków a szacowanie nieruchomości"
- V - "Kataster nieruchomości"

Oddział będzie kontynuował organizację konferencji naukowo-technicznych. Sądzymy, że działania nasze zaowocują wydaniem przepisów wykonawczych do ustawy "Prawo geodezyjne", a szczególnie Rozporządzenia Ministrów Gospodarki Przestrzennej i Budownictwa oraz Rolnictwa i Gospodarki Żywnościowej w sprawie ewidencji gruntów i budynków.

Wyjątkową i szczególną rolę przy organizacji konferencji przypisujemy przyjacielowi Kalisza kol. Wacławowi Kłopotcińskiemu, który był inspiratorem wielu cennych inicjatyw w Stowarzyszeniu Geodetów Polskich.

Zarząd Oddziału opiniował akty prawne związane z pracą geodetów, organizował szereg szkoleń dla wszystkich geodetów pracujących na terenie województwa. W szkoleniach brało udział od 40 do 130 uczestników. Tematyka szkoleń była bardzo szeroka od kodeksu cywilnego poprzez ustawy o planowaniu przestrzennym, prawie budowlanym, prawie geodezyjnym, o gospodowaniu nieruchomościami rolnymi skarbu państwa, o gospodarce gruntami i wywłaszczaniu nieruchomości aż do przepisów wykonawczych włącznie.

Zorganizowano także kilka egzaminów na uprawnienia geodezyjne i jeden w październiku 1994 roku z szacowania nieruchomości.

W tym miejscu należy podkreślić szczególnie dobrą współpracę z Głównym Geodetą Wojewódzkim w Kaliszu.

Oddział brał czynny udział w organizowanych przez NOT Kaliskich Dniach Techniki prezentując między innymi najnowsze osiągnięcia w dziedzinie geodezji.

Na podkreślenie zasługuje udział naszych członków w konferencjach organizowanych przez ZG SGP, PZITB i Federację Stowarzyszeń Rzeczoznawców Majątkowych.

Oddział nasz jest szczególnie zadowolony z faktu, że w czasie trwania konferencji "Kataster nieruchomości" czyli 9 września 1994 roku odbyło się podpisanie przez przewodniczącego ZG SGP Stanisława Kluskę i sekretarza generalnego Tadeusza Kuźnickiego bardzo ważnych dla całego Stowarzyszenia umów dwustronnych o współpracy ze Stowarzyszeniem Geodetów Czech i Słowacji.

Zarząd Oddziału był w latach 1990-1993 głównym organizatorem festynów połączonych z różnymi imprezami rekreacyjnymi i zabawowymi dla dzieci z okazji Dnia Dziecka na stadionach miasta Kalisza.

W czasie tych festynów odbyły się między innymi mecze piłkarskie GEODECI - KSIEŻA POLICJANCI - REDAKTORZY RADIA I TELEWIZJI CENTRUM, lot balonem, tresura psów, pokaz walk wschodnich, występy zespołów młodzieżowych tanecznych i muzycznych. Środki zebrane w trakcie tych festynów zostały przeznaczone z pierwszej edycji na pomoc dla dzieci specjalnej troski a z następnych w związku z trudną sytuacją finansową szpitali na zakup sprzętu rehabilitacyjnego dla Wojewódzkiego Szpitala Matki i Dziecka w Kaliszu.

Ponieważ istotnym elementem integrującym środowisko geodezyjne jest organizacja wycieczek techniczno-krajoznawczych i imprez relaksowych dlatego Oddział zorganizował wycieczki (między innymi) do Paryża i Brukseli, do Wiednia, a także duża grupa wyjechała wraz z NOT-em do Włoch, gdzie zwiedzili Rzym, Watykan, Wenecję. Ponadto organizowano wycieczki do Krakowa i Zakopanego.

Drużyna piłkarska brała udział w Mistrzostwach Polski Geodetów w Piłce Nożnej. Członkowie nasi brali również udział w Mistrzostwach Polski Geodetów w Narciarstwie.

W trakcie organizowanych przez nasz Oddział konferencji i szkoleń odbywały się spotkania koleżeńskie często połączone z imprezami sportowo-rekreacyjnymi. Tradycją w ostatnich dwóch latach stały się organizowane dwa razy w roku (w maju i we wrześniu) spotkania geodetów naszego województwa połączone ze szkoleniem, w których bierze udział około 120-130 osób. Koła Terenowe pomagają w organizacji imprez dużych organizowanych przez Oddział, ale organizują też spotkania w ramach własnych Kół lub z Koleżeństwem z Kół sąsiednich.

Oddział organizował też "Bale Geodety", a ostatnio włącza się w organizację "Balu Technika".

W wielu z wymienionych spotkań uczestniczyli Koledzy z woj. sieradzkiego. Ponadto należy dodać, że w 1993 roku odbyło się w Kobyłej Górze k/Ostrzeszowa wspólne spotkanie Zarządów Oddziałów Wojewódzkich Kalisza i Wrocławia, na którym dokonano wymiany poglądów na temat działalności Oddziałów, a przyjęte wnioski zostały przedstawione na zebraniu Zarządu Głównego SGP. Ukoronowaniem dotychczasowej działalności naszego Oddziału będzie zorganizowanie w dniach 11-13 maja 1995 roku XXXII Zjazdu Delegatów Stowarzyszenia Geodetów Polskich.

7. Wykaz Kół SGP

Lp.	Nazwa Koła	ilość członków w latach		
		1988	1991	1993
1.	WBGITR w Kaliszu	25	28	22
2.	WGiKiGGUW w Kaliszu	33	32	38
3.	WPG-K "GEOMAT" Sp. z o.o. w Kaliszu	25	20	18
4.	Koło Terenowe w Ostrzeszowie	18	18	16
5.	Koło Terenowe w Ostrowie Wielkopolskim	28	31	36
6.	Koło Terenowe w Jarocinie	24	22	15
7.	Koło Terenowe w Pleszewie	-	10	10
8.	Koło Terenowe w Krotoszynie	33	29	26

Lp.	Nazwa Koła	ilość członków w latach		
		1988	1991	1993
9.	Koło Terenowe w Kępnie i Sycowie	-	18	28
10.	Koło Terenowe w Wieruszowie	11	11	10
	Razem	197	219	219

8. Wykaz członków Oddziału SGP (w układzie alfabetycznym)

A Aleksandrowicz Jan 1960 - nadal, Augustyniak Włodzimierz - 1978 - nadal

B Balcer Michał - 1993 - nadal, Baranowski Krzysztof - 1983 - nadal, Barańska Barbara - 1984 - nadal, Bartosik Lucyna - 1985 - nadal, Bazylewicz Włodzimierz 1985-1986, Bernat Bronisław 1973 - nadal

Białous Zbigniew - 1986-1988, Biniasz Danuta 1983 - nadal, Biesiada Katarzyna 1988 - nadal, Blandzi Tadeusz 1983-1992, Błaszczak Grażyna 1976-1986, Borońska Ewa 1983 - nadal, Borowski Tadeusz 1974 - nadal, Broda Arkadiusz 1993 - nadal, Broniszewska Ewa - 1989 -, Brzozowski Rafał 1985-1989, Bugaj Jan 1985 - nadal, Burzyńska Agata 1986 - nadal, Byczkowska Stanisława 1985-

C Cegielski Stanisław 1966 - nadal, Cegła Jan 1984 - nadal, Cichoń Czesław 1986-1992, Cyprian Marek 1988-1990, Czajka Mirosław 1977 - nadal, Czeplina Jan 1970- nadal, Czeredrecka Sabina 1988 - nadal, Czosnowska Iwona 1984-1991

D Dembny Krzysztof 1985 - nadal, Dębski Janusz 1983 - nadal, Dobak Tomasz 1993 - nadal, Domagański Tadeusz 1972 - nadal, Domagała Zdzisław 1993 - nadal, Dorna Natalia 1986 - nadal, Drożdż Zdzisław 1967 - nadal, Drygas Arkadiusz 1988 - nadal, Dwornik Zygmunt 1973 - nadal, Dyba Stefan 1976 - nadal, Dybul Michał 1980-1992, Dymalska Elżbieta 1986 - nadal

F Filipowicz Danuta 1975 - nadal, Forycki Hieronim 1973-1993, Frąckowiak Janusz 1979-1986, Frąckowiak Krystyna 1973 -nadal, Fusek Jerzy 1973 - nadal

G Gaicki Stanisław 1972 - nadal, Garczarek Urszula 1976 - nadal, Garszka Romana 1984-1987, Glinkowski Paweł 1985 - nadal, Głowacki Zbigniew 1993 - nadal, Gmerek Waldemar 1983 - nadal, Gmurowski Tadeusz 1975-1986, Gola Marek 1984-1986, Góralczyk Feliks 1977-1989, Górnas Grażyna 1981-1991, Grabarek Krzysztof 1985 - nadal, Gregorczyk Krystyna 1973 - nadal, Gregorczyk Mieczysław 1972 - nadal, Gruszka Irena 1977 - nadal, Gruszka Leon 1962 - nadal, Grzegorowska Ludmiła 1988 - nadal, Grzegorowska Maria 1984-1986, Grzegorowski Sławomir 1984 - nadal, Gutowski Andrzej 1990 - nadal, Gutowski Kazimierz 1964 - nadal, Guźniczak Jerzy 1984 - nadal, Gziel Stanisław 1985 - nadal

H Haziak Mieczysław 1971 - nadal, Hryniewiecki Jerzy 1988 - nadal

I Ignor Alicja, Iwanow Marek 1991 - nadal, Iwasieczko Leszek 1972 - nadal

J Jagielowicz Katarzyna 1991 - nadal, Jagodzińska Maria 1985 - nadal, Janicka-Kozibura Ewa 1979 -, Janik Jadwiga 1985 - nadal, Jany Grażyna 1977 - nadal, Jasiak Andrzej 1979 - nadal, Jaworowicz Wojciech 1976 - nadal, Jerzyk-Kasprzak Iwona 1989-1994, Jonas Rudolf 1971-1992, Jopp Jerzy 1977 - nadal, Józefiak Marek 1993 - nadal, Juszcak Robert 1993 - nadal

K Kaczala Halina 1978 -, Kaczmarek Zbigniew 1981 - nadal, Kaczmarek Zenon 1973 - nadal, Kałużny Edmund 1950 -, Kamińska Henryka 1987 - nadal, Kamiński Mieczysław 1977-1987, Kania Kazimierz 1974-nadal, Kaźmierczak Jerzy 1975 - nadal, Kałol Jadwiga 1972 - nadal, Kempniński Henryk 1977 -, Kempniński Zbigniew 1985-1992, Kępa Bogumiła 1977 -, Kiersnowski Marek 1984 - nadal, Kisieliński Paweł 1984 - nadal, Klatka Alojzy 1984 - nadal, Kmiec Henryk 1988-1994, Knopiński Lech 1984-nadal, Kobylński Bogumił 1978-, Kociński Jerzy 1979 - nadal, Kociński Wojciech 1993 - nadal, Koszada Wojciech 1985 - nadal, Kościan Mirosława 1985 - nadal, Kościan Piotr 1985 - nadal, Kotowska Grażyna 1985 - nadal, Kowalczyk Józef 1970 - nadal, Kowalski Henryk 1976 - nadal, Kozłowski Piotr 1993 - nadal, Krawczyk Emil 1975-1993, Królikowski Mieczysław 1974 - nadal, Krulak Tomasz 1992 -nadal, Krych Stefan 1976 -nadal, Kubiak Piotr 1989 -nadal, Kujawa Kazimierz 1989 -nadal, Kulawiak Zofia 1985-1992, Kurdyk Janina 1979 - nadal, Kurzaj Irena 1971 - nadal

L Lanek Grażyna 1985 -, Lepart Piotr 1973-1989, Lewek Halina 1977 - nadal, Liberek Krzysztof 1969 - nadal, Liberek Teresa 1975 -nadal, Linda Michał 1967 -, Lis Danuta 1988 -nadal, Lis Leszek 1966 -nadal

Ł Łuczak Witold 1983 -nadal, Ługowska Krystyna 1983 -nadal, Ługowski Zdzisław 1979 -nadal, Łusiak Witold 1986 -nadal

M Machlański Jerzy 1983 - nadal, Machlański Józef 1967 - nadal, Maciaszek Barbara 1977 - nadal, Maciaszek Stanisław 1977 - nadal, Macioszczyk Ewa 1988 - nadal, Magdzińska Elżbieta 1979 - nadal, Majewska Maria 1988 - nadal, Malutczyk Teodor 1987 - nadal, Makiewicz Wiesław 1980 - nadal, Makowski Jarosław 1993 - nadal, Manikowski Andrzej 1993 - nadal, Marchwacki Krzysztof 1993 - nadal, Marchwacki Zbigniew 1977 - nadal, Marcinek Bogdan 1984-1989, Marczak Kazimierz 1970 - nadal, Markiewicz Janusz 1977 - nadal, Marszałek Jerzy 1977 - nadal, Mateusiak Krzysztof 1986 - nadal, Matuszczak Andrzej 1993 - nadal, Matuszewski Jan 1971 - nadal, Mądry Przemysław 1993 - nadal, Michalak Dorota 1985-1991, Michalska-Kościelniak Maria 1984-1991, Mikołajczak Piotr 1992 - nadal, Mikołajczyk Bogusław 1979 - nadal, Mikusińska Lidia 1987 - nadal, Minta Karol 1985 - nadal, Misiak Jan 1984 - nadal, Mizier Władysław 1988-1990, Młynarczyk Andrzej 1966 - nadal, Modrzyński Józef 1985 - nadal, Molek Lucjan 1960-1994, Montewski Stanisław 1979-1989, Moska Jerzy 1975 - nadal, Mroziński Michał 1964 - nadal, Mróz Józef 1977 - nadal

N Nawracka Krystyna 1984 - nadal, Nawrot Elżbieta 1985 - nadal, Nędzyński Piotr 1973 - nadal, Niesobski Piotr 1972 - nadal, Niewitecki Bogdan 1973 - nadal, Nocek Jan 1974 - nadal, Nowacki Bogdan 1993 - nadal, Nowak Jan 1984 - nadal, Nowicki Dionizy 1955 - nadal

O Ochmanowicz Marek 1988 - nadal, Olejnik Aleksandra 1989 - nadal, Oses Witold 1983-1991

P Pałaś Jerzy 1984 - nadal, Paprzycka Małgorzata 1985-1988, Pasiak Roman 1979 - nadal, Pasternak Julianna 1980 - nadal, Pawelczyk Tomasz 1991 - nadal, Pawlak Krzysztof 1985 - nadal, Pawlikowski Jerzy 1985 - nadal, Pawlikowski Wiesław 1989 - nadal, Pawłowska Dorota 1984 - nadal, Penkała Zygmunt 1977 - nadal, Perkiewicz Mirosław 1987 - nadal, Piechota Edmund 1952 - nadal, Pietraga Józef 1985 - nadal, Piotrowski Sławomir 1986 - nadal, Piwoński Marek 1979-1987, Pluta Henryk 1975 - nadal, Pluta Urszula 1983 - nadal, Pływaczyk Barbara 1988 - nadal, Poniatowski Jerzy 1970 - nadal, Pruchnik Ewa 1994 - nadal, Pruchnik Mirosław 1992 - nadal, Pruchnik Ryszard 1980 - nadal, Przybylski Bogdan 1990 - nadal

R Racki Józef 1973 - nadal, Raretta Małgorzata 1985 - nadal, Regulska Alicja, Rędziński Jerzy 1964 - nadal, Russek Rygfryd 1975 - nadal, Rybka Jerzy 1976 - nadal

S Sadowski Zygmunt 1950-1988, Sakowski Piotr 1977-1987, Serafiniak Eugeniusz 1980 - nadal, Serafiniak Sławomira 1989 - nadal, Sikorska Ewa 1977 - nadal, Sikorski Roman 1983 - nadal, Skiba Zdzisław 1983 - nadal, Skrzypczak Mirosława 1983-1988, Skubisz Marek 1986 - nadal, Skulski Ryszard 1966 - nadal, Sobczak Stanisław 1971 - nadal, Sokół Karol 1977 - nadal, Sosnowski Leszek 1979 - nadal, Stachowiak Czesław 1975 - nadal, Stankiewicz Andrzej 1983 - nadal, Stanisławek Janusz 1984 - nadal, Starzonek Halina 1978 - nadal, Stasiak Józef, Stefaniak-Wysocka Ewa 1984 - nadal, Stefaniak Lucjan 1979 - nadal, Stefański Szczepan 1977 - nadal, Strzelczyk-Załęzna Anna 1979 - nadal, Sułot Jerzy 1974 - nadal, Suszycki Sławomir 1992 - nadal, Sutarzewicz Zygmunt 1973 - nadal, Szkolna Emilia 1985 - nadal, Szmyt Roman 1978-1991, Sztandera Urszula 1983 - nadal, Szyszka Ryszard 1984 - nadal, Szukalski Krzysztof 1984-1986, Szurek Ireneusz 1964-1991, Szwedziak Danuta 1964-1991

T Talar Andrzej 1976 - nadal, Talar-Bugaj Danuta 1971 - nadal, Tobiasz Maciej 1993 - nadal, Treła Władysław 1979 - nadal, Trzęsala Jerzy 1972 - nadal, Tycner Ewa 1984-1990, Tysz Anna 1970 - nadal, Trzmiel Jerzy 1973 - nadal

U Urbański Franciszek 1979 - nadal, Urbański Józef 1986 - nadal

W Walczak Wiesława 1972 - nadal, Walczybok Artur 1993 - nadal, Wdowczyk Izabela 1989 - nadal, Wdowik Halina 1979 - nadal, Wesolowski Marek 1978 - nadal, Węclewski Włodzimirz 1980-1990, Witkowski Ireneusz 1985-1993, Właśniak Janusz 1985 - nadal, Wnuk Wojciech 1993-1994, Wojciechowski Stanisław 1979 - nadal, Wojciechowski Sylwester 1971-1987, Wojewoda Zdzisław 1967-1994, Wojnowska Urszula 1978 - nadal, Wojteczak Konrad 1973 - nadal, Wojtkowiak Donata 1978-1984, Wojtych Grażyna 1979 - nadal, Wolna Alicja 1978-1993, Wolniak Janina 1985 - nadal, Wolski Józef 1956 - nadal, Wróblewski Eugeniusz 1976 - nadal, Wykrętowicz Henryk 1984 - nadal, Wyrembak Ireneusz 1984 - nadal, Wyrembak Małgorzata 1989 - nadal, Wytych Grażyna 1979 - nadal

Z Zalewska Anna 1980 - nadal, Zawal Jerzy 1986-1987, Zawal Marek 1976, Zawodny Zenon 1989 - nadal, Zduniak Elżbieta 1985 - nadal, Zdych Marian 1969 - nadal, Zentel Teresa 1984 - nadal, Zielińska Violetta 1986 - nadal, Ziemięnicz Zbigniew 1984-1991, Zmysłony Berbard 1985 - nadal, Zonenberg Włodzimirz 1968 - nadal, Zuszek Andrzej 1988 - nadal, Zydorowicz Czesław 1971 - nadal

*Przewodniczący Oddziału Wojewódzkiego SGP w Kaliszu
inż. Stanisław Cegielski
Kalisz, 1994-11-15*

Skrócona Historia Oddziału Stowarzyszenia Geodetów Polskich w Katowicach w latach 1969-1994

*Opracowali: Karol Borkowy i Kazimierz Juzwa
Katowice Listopad 1994*

1. Dane Ogólne o Oddziale SGP w Katowicach

Oddział SGP w Katowicach obejmuje zasięgiem trzy województwa: bielsko-bialskie, częstochowskie i katowickie z największymi w Polsce aglomeracjami przemysłowymi GOP i ROW, a także terenami czysto rolniczymi i górskimi. Zatrudnionych jest na tym terenie zarówno na powierzchni jak i pod ziemią kilka tysięcy geodetów o różnym stopniu wykształcenia i o różnych specjalnościach. Członkami Stowarzyszenia zostawały jednak głównie osoby zatrudnione w dużych przedsiębiorstwach i jednostkach typowo geodezyjnych. Przynależność do Stowarzyszenia stawała się tam zazwyczaj obligatoryjna i traktowana była podobnie jak przynależność do związku zawodowego. Składki stowarzyszeniowe potrącano w większości przypadków z listy płac. Pomimo dużej konkurencyjności Stowarzyszenia Inżynierów i Techników Górnictwa (SITG), liczebność członków SGP systematycznie wzrastała przekraczając w roku 1979 liczbę 1400. Oznaczało to, że stan liczbowy w okresie 10 lat uległ prawie podwojeniu, podobnie liczba kół zakładowych i terenowych z 10 wzrosła do 19.

Zmiana sytuacji gospodarczej, reorganizacja zarządzania, reprivatyzacja, brak odgórnych nakazów przynależności do stowarzyszenia, powstawanie nowych konkurencyjnych stowarzyszeń, a także podniesienie wysokości składek oraz kategoryczne ich egzekwowanie, spowodowało znaczny regres zarówno w przynależności do Stowarzyszenia jak i zaangażowania w działalności statutowej. Liczba członków zmniejszyła się o ok. 70%, a aktywność kół i komisji co najmniej o połowę. Na koniec roku 1994 Oddział liczy 422 członków zrzeszonych w 6 kółach zakładowych i 7 kółach terenowych. Realizacja zadań dotyczących określonych specjalności, czy zainteresowań geodezyjnych, a także organizacyjnych dotyczących całego Oddziału prowadzona jest w 8 komisjach.

Pomimo niekorzystnych danych statystycznych dotyczących liczby członków i kół, merytoryczne efekty dokonań Oddziału na przestrzeni poszczególnych lat są porównywalne, przyczyniły się one do znacznej integracji środowiska geodezyjnego i podniesienia kwalifikacji zawodowych. Przypisać to należy przede wszystkim, na szczęście zawsze znajdującej się w SGP, stosunkowo niewielkiej liczbie osób chcących bezinteresownie poświęcić czas dobrze rozumianej pracy społecznej.

Z szerokiej gamy działalności Oddziału zestawiono w poszczególnych kadencjach tylko najważniejsze wydarzenia i ogólne dane statystyczne.

Kadencja w latach 1968-70

Zorganizowano: III Krajową Radę Ekonomiczną z udziałem 144 osób i władz naczelných GUGiK, trzy wojewódzkie narady techniczne poświęcone tematom rekonstrukcji osnów geodezyjnych, problemom służby geodezyjnej gospodarki komunalnej i fotogrametrycznym mapom wielkoskalowym, kilkadziesiąt spotkań tzw. "Poniedziałków Geodezyjnych" w ramach których wygłoszono 79 referatów i wyświetlono 16 filmów; łącznie w spotkaniach tych uczestniczyło 2358 osób, 14 wycieczek naukowo-technicznych i krajoznawczych dla 366 członków, w tym jedną na Węgry, 3 wystawy i 7 konkursów.

Przy organizacji narad szczególnej inicjatywę wykazali koledzy: J. Garanieczny, M. Dragon, E. Mecha, H. Rak, J. Śliwka, E. Witkowski, J. Wojciechowski, H. Wysocki. Organizację Poniedziałków Geodezyjnych w głównej mierze należy przypisać kol. Mirosławowi Żakowi.

Kadencja w latach 1972-74

Zorganizowano: dwie ogólnopolskie konferencje naukowo-techniczne poświęcone tematom geodezji miejskiej i metodom składowania materiałów geodezyjnych; konferencjom tym towarzyszyły specjalistyczne wystawy; ogółem uczestniczyło w nich 420 osób z kraju i zagranicy. 17 narad technicznych poświęconych wdrażaniu ETO, aerotriangulacji, dalmierzy elektronicznych oraz technologii opracowań autogrametrycznych i reprodukcyjnych, 12 wystaw i 6 konkursów, 20 wycieczek naukowo-technicznych dla 730 osób.

W ramach zebrań naukowych organizowanych w kołach wygłoszono 62 odczyty i wyświetlono 15 filmów. Szczególne zainteresowanie wzbudził odczyt prof. Henryka Leśnioka, wygłoszony z okazji obchodów pięćsetnej rocznicy urodzin Mikołaja Kopernika.

Na uwagę zasługuje powołanie jako trzeciej w kraju Komisji Fotogrametrii działającej aktywnie pod kierunkiem A. Wolniewicza.

Kadencja w latach 1974-77

Zorganizowano: 7 imprez ogólnopolskich w tym Sympozjum Naczelných Inżynierów, Zjazd Uczestników Reformy Rolnej, Sympozjum pt. Geodezyjna Inwentaryzacja Budowli i Konstrukcji oraz Konferencję pt. Opracowania Numeryczne w Fotogrametrii, 3 kursów o tematyce geodezji inżyniersko-przemysłowej, fotogrametrycznych opracowań polowych, obserwatorów fotogrametrycznych, ewidencji gruntów, pomiarów uzupełniających i kresleń technicznych, 12 wystaw i 21 wycieczek. W ramach zebrań naukowych organizowanych w kołach wygłoszono 77 odczytów.

Na szczególną uwagę zasługuje prezentacja 3 referatów i ekspozycji tematycznej na XIV Kongresie FIG w Waszyngtonie, udział przedstawicieli oddziału w Kongresie Fotogrametrycznym w Helsinkach oraz udział w konferencjach i wystawach w Budwie, Mostarze, Moskwie, Essen i Nowosybirsku.

W roku 1975 w wyniku reformy podziału administracyjnego kraju do oddziału w Katowicach przeniesiono z Oddziału w Krakowie koła terenowe w Chrzanowie, Olkuszu i Żywcu. W tym też roku rozpoczęło działalność Koło Terenowe w Bielsku Białej, a Koło Zakładowe przy Politechnice Śląskiej przekształciło się w Koło Terenowe w Gliwicach.

Kadencja w latach 1977-80

Zorganizowano: KNT "Geodezyjna Obsługa Budownictwa Przemysłowego", II Krajową Wystawę Postępu technicznego w Geodezji z udziałem 21 wystawców, Ogólnopolskie Mistrzostwa geodetów w Brydżu Sportowym, 62 kursy, które ukończyło 1974 osoby, 14 wystaw i 11 konkursów, 8 wycieczek technicznych dla 874 uczestników. W ramach zebrań naukowych organizowanych w kołach wygłoszono 91 odczytów, w których uczestniczyło łącznie 3514 osób.

Staraniem Zarządu Oddziału SGP i OPGK K-ce wydane zostały: Biuletyn Informacyjny w nakładzie 600 egzemplarzy oraz Katalog Projektów Wynalazczych.

W okresie tej kadencji prowadzono też aktywną działalność i współpracę międzynarodową. Nawiązano robocze kontakty z SVTS w Ostrawie (odpowiednik Oddziału SGP), oraz geodetami z Drezna i Peczcu. Przedstawiciele oddziału uczestniczyli między innymi w Kongresie FIG, Dniach Geodety w Monachium, Düsseldorfie i Hamburgu, Tygodniu Fotogrametrycznym w Stuttgarcie oraz Kongresie Mikrofilmowym w Monachium i Pradze. Szczególną aktywność w tym zakresie przejawiał kol. Hubert Rak pełniący wówczas obowiązki v-ce prezydenta VIII Komisji FIG.

Oficjalnie nawiązano współpracę z wyższymi uczelniami woj. katowickiego - Politechniką Śląską w Gliwicach i Uniwersytetem Śląskim w Katowicach.

Kadencja w latach 1980-83

Zorganizowano: Naradę Klubu Użytkowników ETO w Geodezji, Konkurs Wiedzy Geodezyjnej i Kartograficznej dla uczniów 16 średnich szkół geodezyjnych, Sympozjum na temat możliwości rejestracji zmian zachodzących w środowisku naturalnym człowieka za pomocą metod teledetekcyjnych, Ogólnopolski Rajd Turystyczny w Beskidzie Żywieckim, wycieczkę na Międzynarodowy Kongres Geodetów Montreux.

W ramach współpracy z Uniwersytetem Śląskiem kol. Leszek Kolondra uczestniczył w trzech kolejnych wyprawach na Spitsbergen, w latach od 1982 do 1984.

Kadencja w latach 1983-86

Zorganizowano: 52-gie Posiedzenie Komitetu Permanentnego FIG w Katowicach; Spotkanie środowiskowe nt. "Wdrożenie nowego modelu organizacyjnego państwowej służby geodezyjnej i kartograficznej"; Ogólnopolskie seminarium poświęcone kartografii tematycznej, 23 kursy na tematy związane z rozgraniczeniem, opracowaniem dokumentacji techniczno-kosztorysowej, bhp, podstaw geodezji i pomiarów wysokościowych dla inżynierów sanitarnych, 8 seminariów środowiskowych na temat podstawowych przepisów prawnych, 2 seminaria dla studentów podyplomowego studium Uniwersytetu Łódzkiego nt. prac geodezyjno-kartograficznych w kształtowaniu i ochronie środowiska.

Kadencja ta charakteryzowała się wzmocnieniem kontaktów międzynarodowych. Członkowie Oddziału przygotowali w roku 1983 referaty i materiały posterowe na Kongres FIG w Sofii. Brali również udział w pracach Międzynarodowego Towarzystwa Fotogrametrii i Teledetekcji. Corocznie przedstawiano też własne osiągnięcia na konferencjach organizowanych przez geodetów z Kraju Północnomorawskiego w Czechosłowacji. Ponadto odbyły się dwa wspólne posiedzenia zarządów oddziałów SGP i SVTS naszych przygranicznych regionów.

Prace Zarządu Oddziału skoncentrowano jednak głównie na przygotowaniu i przeprowadzeniu w dniach od 9 do 16 czerwca 1985 Posiedzenia Komitetu Permanentnego FIG. W posiedzeniu tym wzięło udział 101 reprezentantów 34 państw, a w poszczególnych sesjach sympozjum, wystawach, wycieczkach i spotkaniach towarzyskich wielokrotnie więcej osób. Wśród wielu zaangażowanych w to przedsięwzięcie aktywnych członków Oddziału należy wymienić kolegów Huberta Raka, Andrzeja Wolniewicza i Józefa Janeckiego.

W czasie trwania kadencji utworzono nowy Oddział SGP w Częstochowie do którego przeniosło się 210 członków naszego oddziału. Ze względu na brak jakiegokolwiek aktywności rozwiązano Koło Terenowe w Olkuszu.

Kadencja w latach 1986-89

Zorganizowano: KNT "Metodyka sporządzania i wydawania map" w Jaworzu k/Bielska z udziałem ok. 100 osób; przygotowana przez Komisję Kartograficzną ZO, 8 sympozjów poświęconych geodezji kolejowej, 35-leciu OPGK, zastosowaniu technik mikrofilmowych i mikrokomputerów w prowadzeniu zasobu geodezyjnego, fotogrametrii i teledetekcji, oraz obsłudze geodezyjnej transportu wewnętrznego i budowy mostów, 11 kursów z zakresu gospodarki gruntami i scaleń, prawa geodezyjnego, bhp i nowych technologii pomiarowych i obliczeniowych, 2 wycieczki na targi techniczne do Budapesztu i Drezna oraz dwie wycieczki techniczne do Wrocławia i do Elektrowni Szczytowo-Pompowej Porąbka-Żar, 8 imprez relaksowych w tym Ogólnopolski Rajd geodetów z udziałem ok. 300 osób, 2 spotkania poświęcone 80-leciu urodzin doc. Stefana Szancera zasłużonemu w rozwoju geodezji w województwie katowickim.

Przy organizacji wymienionych dokonali szczególnie wyróżnili się: z Komisji Kartograficznej kol. Jerzy Lempa i Jerzy Zieliński, z Koła przy Śl.DOKP Bogdan Dobrowolski i Kazimierz Konik oraz Koła Terenowego w Gliwicach kol. Kazimierz Juzwa i Stefan Mercik.

Zarząd Oddziału znacznie przyczynił się do rozpropagowania specjalizacji zawodowej inżynierów. Jako jedni z pierwszych w Polsce uzyskali ją koledzy: Franciszek Matuszek, Bogdan Dobrowolski, Stefan Szancer, Adam Fleszar, Tadeusz Adamaszek, Witold Szczygłowski, Józef Kobiela, Leszek Kolondra.

Kadencja w latach 1989-92

Zorganizowano: 6 ogólnokrajowych imprez naukowo-technicznych (sympozjum, 2 konwersatoria i 3 seminaria połączone z wycieczkami technicznymi na "Budowę roku 1991" most graniczny w Cieszynie), 2 seminaria regionalne, 14 ogólnodostępnych zebrań naukowych towarzyszących plenarnym zebraniom Zarządu Oddziału, na których wygłoszono 25 referatów, w tym 17 przygotowanych przez członków Oddziału w Katowicach, a 8 przez gości z Warszawy, Wrocławia, Krakowa i Żyliny, 4 wystawy sprzętu geodezyjnego, 6 kursów na uprawnienia zawodowe oraz egzaminy,

które zdało 118 osób, 2 sesje egzaminacyjne specjalizacji zawodowej, którą uzyskali Karol Borkowy, Lucjan Spyra i Andrzej Niemiec, Mistrzostwa Polski Geodetów w Brydżu Sportowym.

W ramach współpracy przygranicznej zorganizowano wspólnie z Zarządem Głównym SVTS (Československa védeckotechnická společnost Společnost geodézie a kartografie) oraz Oddziałem przy Hucie Trzyniec, międzynarodową konferencję pt. Geodetické Prace v prumyslove aglomeraci; (3-6.12.1989 Janske Koupele), na której wygłoszono 23 referaty przygotowane przez 40 autorów obu sąsiadujących krajów. Wydawnictwo materiałów konferencyjnych w językach: polskim oraz czeskim i słowackim sponsorowane było przez OPGK w Katowicach.

Referaty wygłoszone na innych imprezach organizowanych przez Zarząd Oddziału i Koło terenowe w Gliwicach, które spełniały wymagania wydawnicze stawiane zeszytom naukowym (streszczenia obcojęzyczne, recenzje wykonane przez samodzielnych pracowników naukowych), zostały opublikowane w Zeszytach - Budownictwo - Geodezja Nr 76/91.

Jednym z głównych kierunków działań tej kadencji było ściślejsze nawiązanie kontaktów i wymiana doświadczeń ze stowarzyszeniami innych branż w zakresie zagadnień pozostających na pograniczu geodezji, fotogrametrii, budownictwa, ochrony środowiska, komunikacji, mechaniki i hutnictwa. Efektem tych działań były m.in. konwersatoria, poświęcone obsłudze geodezyjnej chłodni kominowych, mostów oraz transportu wewnętrznego z udziałem licznych specjalistów ze stowarzyszeń PITB, SIKT, SITG i SITPH oraz zorganizowanie wystawy instrumentów geodezyjnych firmy Leica na XXXVI Konferencji Naukowej Komitetu Nauki BZITB i Komitetu Inżynierii Lądowej PAN w Krynicy.

Nawiązano robocze kontakty z Uniwersytetem Technicznym w Bratysławie oraz z Politechniką Lwowską. Na wniosek Zarządu Oddziału Członkami Korespondentami SGO zostali: prof. Ondrej Michalčák z Bratysławy i ing. Doukopol z Opawy.

Opracowano i w znacznej mierze wdrożono w kilku oddziałach program komputerowy ewidencji członków SGP. Ze względu na znaczne zaległości w opłacaniu składek oraz braku jakiegokolwiek działalności statutowej skreślono z listy członków SGP ponad 500 osób i rozwiązano 6 kół.

Na uwagę zasługują też działania członków Oddziału, sygnujących jednak swoje osiągnięcia na rzecz innych instytucji. Chodzi tu przede wszystkim o Górnośląski System Informacji o Terenie, stworzenie Sieci Dynamicznej GOP, także wydawanie poczynego biuletynu Terre Cognoscenda.

Kadencja w latach 1992-94

Zorganizowano: Seminarium nt. "Wykorzystywanie metod geodezyjnych w zabezpieczeniu obiektów budowlanych zlokalizowanych na terenach górniczych i nieustabilizowanych" (patronat nad seminarium objęły Sekcje Geodezji Inżynierskiej PAN i SGP), Ogólnopolskie spotkanie geodetów kolejowych w Soli k/Zwardonia, połączone z prezentacją technologii opracowania mapy numerycznej terenów kolejowych oraz wystawą sprzętu pomiarowego z udziałem 5 renomowanych firm, 2 spotkania aktywnego stowarzyszeniowego z przedstawicielami firm geodezyjnych i administracji regionu w Ośrodku Wypoczynkowym PGK K-ce w Wiśle, 5 zebrań naukowych poświęconych tematyce; technologii opracowania map numerycznych stosowanych w Austrii i Holandii, podatku VAT, udziału geodezji w ochronie środowiska, ewidencji gruntów, spotkanie na temat aktualnych problemów działalności administracji geodezyjnej w regionie, 8 kursów przygotowawczych na uprawnienia zawodowe w tym jeden wspólnie z SITG; w czasie 9 egzaminów uprawnienia uzyskało ok. 450 osób, w tym wielu geodetów górniczych, 5 spotkań towarzyskich i 3 bale geodetów.

Zarząd kontynuował działania zmierzające do wymiany doświadczeń i zacieśnienia kontaktów z innymi stowarzyszeniami NOT. Przykładem tego było zorganizowanie wspólnego zebrania zarządów oddziałów SGP i SITG w Katowicach, zaproszenie do czynnego udziału w seminarium na temat budownictwa na terenach górniczych licznego grona członków PZITB, SIKT i SITG oraz wspólne organizowanie zabaw karnawałowych ze Stowarzyszeniem Inżynierów i Techników Sanitarnych. Szczególną rolę przy organizacji seminarium odegrał kol. K. Juzwa. Spotkanie geodetów kolejowych przygotowali kol. B. Dobrowolski, K. Konik i M. Przewoźnik, a spotkania w Wiśle kol. J. Bury i Z. Malchar.

Zainicjowano powstanie przy SGP Klubu Małych Firm Geodezyjnych, który przekształcił się w jeden z pierwszych w Polsce Oddział Regionalny Geodezyjnej Izby Gospodarczej.

W roku 1993 utworzono nowe Koło Terenowe w Cieszynie i Koło Zakładowe przy Wojewódzkim Ośrodku Geodezji i Kartografii.

2. Członkowie zbiorowi

Lp.	Mazwa instytucji	Okres członkostwa
1.	Katowickie Okręgowe Przedsiębiorstwo Miernicze przekształcone następnie w Okręgowe Przedsiębiorstwo Geodezyjno-Kartograficzne w Katowicach	od początku okresu sprawozdawczego i nadal
2	Wojewódzkie Przedsiębiorstwo Geodezyjne Gospodarki Komunalnej, przekształcone następnie w Okręgowe Przedsiębiorstwo Geodezyjno-Kartograficzne w Katowicach	jak wyżej
3	Wojewódzkie Biuro Geodezji i Urzędzeń Rolnych w Katowicach późniejsze WBGiTR	jak wyżej
4	Przedsiębiorstwo Miernictwa Górniczego najpierw z siedzibą w Bytomiu, następnie w Katowicach	jak wyżej
5	Powiatowe Biuro Geodezji i Urzędzeń Rolnych w Bielsku-Białej, przekształcone po powołaniu nowych województw w WBGiTR	jak wyżej
6	Powiatowe Biuro Geod. i Urz. Rolnych w Gliwicach	do 1975
7	Powiatowe Biuro Geodezji i Urzędzeń Rolnych w Rybniku	do 1975
8	Pow. Biuro Geod. i Urz. Rolnych w Tarnowskich Górach	do 1975
9	Powiatowe Biuro Geodezji i Urzędzeń Rolnych w Zawierciu	do 1975
10	Powiatowe Biuro Geodezji i Urzędzeń Rolnych w Kłobucku	do 1975
11	Pow. Biuro Geodezji i Urzędzeń Rolnych w Wodzisławiu Śl.	do 1975
12	Przedsiębiorstwo "GEOPROJEKT" Katowice	do 1990
13	Wojewódzkie Przed. Wierniczo-Geologiczne w Tychach	do 1990
14	PKP - Rejon Przewozów Kolejowych K-c, (Śl.DOKP)	do 1969 nadal
Przedsiębiorstwa Usług Geodezyjnych i Kartograficznych		
15	Mieczysław Chamik - Żywiec	do 1988
16	Bogusław Grzywa-Pszczyna - Piasek	do 1988
17	Józef Danecki & Antoni Ślósarek - Ruda Śląska	do 1988
18	Alfons Jacko - Żory	do 1988
19	Zdzisław Gumowski - Zawiercie	do 1988
21	Andrzej Paruzel - Zbrostawice	do 1988
22	Mieczysław Mularz - Sosnowiec	do 1988
23	Eward Mularczyk - Dąbrowa Górnicza	do 1988
24	Jerzy Jakubowski - Czeladź	do 1988
25	Ludwik Mazur & Adam Kaczmarczyk - Tychy - Kobiór	do 1988
26	Jan Mazur - Zabrze	do 1988

3. Przewodniczący Oddziału



Władysław Czerniecki 1919-1989 - przewodniczący Oddziału w latach 1966-1974 w kadencjach od XX Zjazdu we Wrocławiu do XXV Zjazdu w Warszawie

Tarnopolanin - uczestnik wojny obronnej 1939 jako artylerzysta, kapral podchorąży. Zawodu geodety uczył się w czasie okupacji. W pierwszych latach powojennych jako geodeta Wydziału Pomiarów Rolnych w Wojewódzkim urzędzie Ziemskim w Katowicach zajmował się parcelacją gruntów ponemieckich w powiatach: bytomskim, gliwickim, grodkowskim, głubczyckim i niskim, znacznie przyczyniając się do zagospodarowania tych ziem. Podobne prace związane z regulacją porzuconych gruntów kontynuował, często z narażeniem życia, w Bieszczadach. W połowie lat pięćdziesiątych przechodzi do nadzoru geodezyjnego, pełniąc następnie kierownicze stanowiska w geodezyjnych jednostkach ówczesnego PWRN w Katowicach. Od roku 1962 przez 24 lata, do czasu przejścia na emeryturę był dyrektorem Wojewódzkiego Biura Geodezji i Terenów Rolnych. Jego niewątpliwą zasługą jest organizacja i nadzór nad wykonywaniem prac geodezyjno-klasyfikacyjnych związanych z zakładaniem jednolitej ewidencji gruntów, scalaniem, porządkowaniem gospodarki ziemią oraz - co szczególnie ważne na terenach intensywnie uprzemysłowionych - ochroną i rekultywacją gruntów rolnych. Za działalność w dziedzinie geodezji odznaczony został licznymi odznaczeniami państwowymi resortowymi, regionalnymi i stowarzyszeniowymi w tym także Odznaką Honorową SGP.



Mirosław Żak - przewodniczący Oddziału w latach 1974-1980 w kadencjach od XXV Zjazdu w Warszawie do XXVII Zjazdu w Gdańsku

Urodził się 10.09.1936 w Katowicach jako syn mierniczego przysięgłego. Technikum Geodezyjne ukończył w Katowicach. Dyplom mgra inż. geodety oraz doktorat i habilitację uzyskał na AGH w Krakowie. Przez 21 lat związany był z przedsiębiorstwami geodezyjnymi Śląska. Współorganizował w tym czasie pierwszy w Polsce Zakład Badań i Doświadczeń Geodezji przy OPGK. Powstało tam wiele nowatorskich opracowań naukowych i technicznych. Po wszechnie zastosowanie znalazły opracowane w tym Zakładzie metody optycznego osiowania wałów ustrojów wirujących, oraz technologia obsługi geodezyjnej wnoszenia wysokich kominów i chłodni kominowych. Podobną działalność prowadził jako dyrektor OPGK w Gdańsku zajmując się systemem zdalnych pomiarów deformacji elektrowni jądrowych.

Na podkreślenie zasługuje umiejętność godzenia przez niego wykonawstwa geodezyjnego z działalnością naukową, dydaktyczną i stowarzyszeniową. Przez 3 lata był dziekanem wydziału geodezyjnego w Kano (Nigeria) i przez 3 lata profesorem Uniwersytetu w Hanowerze. Od roku 1991 jest profesorem na Akademii Rolniczej w Krakowie. Za działalność w dziedzinie geodezji odznaczony został licznymi odznaczeniami państwowymi resortowymi, regionalnymi i stowarzyszeniowymi w tym także Odznaką Honorową SGP.



Andrzej Wolniewicz 1934-1992 - przewodniczący Oddziału w latach 1980-1986 w kadencjach od XXVI Zjazdu w Gdańsku do XXIX Zjazdu w Olsztynie

Pochodzi z Ziemi Kujawskiej, ale całe twórcze i bogate życie zawodowe poświęcił głównie pracy w najbardziej uprzemysłowionych regionach Polski w Górnośląskim Okręgu Przemysłowym, Rybnickim Okręgu Węglowym oraz na Uralu. Studia geodezyjne magisterskie w zakresie pomiarów podstawowych odbył na Politechnice Warszawskiej. W roku 1966 podjął się pionierskiego na ówczesne warunki zadania zorganizowania pierwszej na Śląsku pracowni fotogrametrycznej. Prowadził ją z doskonałymi rezultatami

przez 13 lat, wpisując się na stałe w historię regionu. Do roku 1987 zajmował kierownicze stanowiska w OPGK Katowice. W tym też okresie działa bardzo aktywnie w SGP, znacznie przyczyniając się do organizacji Posiedzenia Komitetu Permanentnego FIG. W następnych latach kierował zespołem kilkudziesięciu geodetów przebywających na kontraktach w Magnitogorsku. W ostatnim roku swego życia założył własną firmę geodezyjną ukierunkowując ją na założenie katastru gruntów i budynków w województwie katowickim. Zmarł przedwcześnie, zdawałoby się w pełni możliwości twórczych po krótkiej lecz ciężkiej chorobie. Za działalność w dziedzinie geodezji wyróżniony został nagrodą prezesa GUGiK, licznymi odznaczeniami państwowymi resortowymi, regionalnymi i stowarzyszeniowymi w tym także Odznaką Honorową SGP.



Franciszek Matuszek - przewodniczący Oddziału w latach 1986-1989 w kadencji od XXIX Zjazdu w Olsztynie do XXX Zjazdu w Legnicy

Urodził się 30.09.1933 w Katowicach. Jest absolwentem Technikum Geodezyjnego w Katowicach i AGH w Krakowie, inżynier specjalista I-go stopnia. W działalności zawodowej przez okres 38 lat związany był z KOPM i OPGK w Katowicach. Pełnił tam między innymi odpowiedzialne funkcje: kierownika Zakładu Zasobów Geodezyjnych, Szefa Produkcji ds. Ośrodków Dokumentacji oraz kierownika Ośrodka Przetwarzania Danych. W roku 1991 przejmuje obowiązki dyrektora Wojewódzkiego Ośrodka Geodezji i Kartografii, a od 1992 dyrektora Wydziału Geodezji Urzędu Wojewódzkiego w Katowicach. Równoległe z działalnością produkcyjną i organizacyjną, od roku 1971 zajmuje się nauczaniem przedmiotów zawodowych w Technikum Geodezyjnym i na Studium Policealnym, szczególnie propagując techniki informatyczne i systemy informacji przestrzennej. Jest organizatorem nowoczesnego systemu archiwizowania, katalogowania i przetwarzania danych geodezyjnych, a także prowadzi prace nad stowarzyszeniem regionalnego systemu informacji przestrzennej. Jest organizatorem szeregu konferencji i innych imprez geodezyjnych oraz autorem wielu publikacji. Członek Zarządu Głównego SGP w latach 1989-92, a w następnej kadencji członkiem Głównej Komisji Rewizyjnej. Za działalność w dziedzinie geodezji wyróżniony został licznymi odznaczeniami państwowymi resortowymi, regionalnymi i stowarzyszeniowymi w tym także Odznaką Honorową SGP.



Kazimierz Juzwa - przewodniczący Oddziału w latach 1989-1992 w kadencji od XXX Zjazdu do XXXI Zjazdu w Białymstoku

Urodzony w Zaleszczykach n/Dniestrem 17.02.1932. Wykształcenie wyższe w zakresie budowy mostów oraz doktorat uzyskał na Wydziale Budownictwa Politechniki Śląskiej. Działalność dydaktyczno-naukową i zawodową ukierunkował jednak na zagadnienia geodezji inżynierskiej, ze szczególnym uwzględnieniem pomiarów związanych z oceną stanów geometrycznych i rektyfikacją budowli, urządzeń przemysłowych oraz obiektów komunikacyjnych zlokalizowanych na terenach górniczych i niestabilizowanych. Wykonał z tego zakresu kilkaset opracowań i ekspertyz w wielu wypadkach dotyczących stanów przedawaryjnych, a także katastrof budowlanych. Od 1974 jest rzeczoznawcą Zespołu Rzeczoznawców SGP w Warszawie. Był jednym z inicjatorów powstania Instrukcji Geodezyjnej MPC oraz wiodącym współautorem "Wytycznych wykonania pomiarów suwnic i jezdni suwnicowych", jest gorącym propagatorem współpracy ze specjalistami innych stowarzyszeń w zakresie zagadnień wiążących się z geodezją inżynierską i metrologią. Walnie przyczynił się do zorganizowania w tym zakresie kilkunastu konferencji, seminariów i konwersatoriów. Aktualnie kieruje na Politechnice Śląskiej Zakładem Geodezji, a w SGP Sekcją Geodezji Inżynierskiej. Wyróżniony został licznymi nagrodami oraz odznaczeniami państwowymi, resortowymi, regionalnymi i stowarzyszeniowymi w tym honorowymi odznakami SGP i NOT.



Karol Borkowy - przewodniczący Oddziału od 1992

w kadencji od XXXI Zjazdu w Białymstoku

Urodzony 4.11.1948 w Bieruniu. Absolwent Technikum Geodezyjnego w Katowicach i Wydziału Geodezji i Kartografii Politechniki Warszawskiej. Z wykształcenia fotogrametra, specjalizację zawodową inżynierów uzyskał jednak z zakresu pomiarów specjalnych. W roku 1982 został rzeczoznawcą przy ZG SGP. Przez 11 lat związany był z Politechniką Śląską, a przez następne 8 z OPGK w Katowicach. Od 1992 jest dyrektorem spółki geodezyjnej "Precyzja" w Katowicach zajmującej się pomiarami specjalnymi. Doświadczenie zawodowe zdobywał przy obsłudze geodezyjnej obiektów o prototypowych technologiach wznoszenia zarówno w kraju jak i na budowach eksportowych w Iraku. Na szczególne podkreślenie zasługują prace związane z budową największych w Polsce radioteleskopów na Uniwersytecie Mikołaja Kopernika w Toruniu oraz mostów w Oświęcimiu i Cieszynie realizowanych technologią nasuwaną podłużonego. Jest autorem względnie współautorem kilkunastu opracowań naukowych i referatów, a także organizatorem kilku imprez geodezyjnych. W roku 1994 został członkiem Rady Głównej Geodezyjnej Izby Gospodarczej. Za popularyzację wiedzy i działalność organizacyjną w Stowarzyszeniu odznaczony został honorowymi odznakami SGP.

4. Składy prezydiów i zarządów Oddziału

Kadencja XXI

(Warszawa '68 - Gdynia '70)

Prezydium: Władysław Czerniecki przewodniczący, Roman Gawlik - v-ce przew., Hubert Rak - v-ce przew., Jan Śliwka - sekretarz, Grzegorz Głównia - sekretarz, Stanisław Gola - skarbnik
 Członkowie Zarządu - przewodniczący kół Henryk Trutwin KZ KOPM, Ernest Żurek KZ PMG, Józef Hajzer KZ WBGiUR, Edward Mecha KZ PWRN, Ryszard Rzepko KZ WPGGK, Bolesław Wróblewski KZ Geoprojekt, Władysław Jabłoński KZ Politechnika Śl., Stanisław Jastrzębski KT Częstochowa, Rudolf Mąka KO Emerytów i rencistów

Składy komisji

Komisja Rewizyjna: Teofil Martela - przewodniczący, Czesław Markiewicz - v-ce przew., Mieczysław Rogóż - sekretarz, Jerzy Koźma - członek, Stefan Szczerbiński - członek, Stanisław Szelepajto - członek

Sąd Koleżeński: Marian Włodarski - przewodniczący, Konrad Stecki - v-ce przew., Bolesław Potyrała - sekretarz, Franciszek Okinczyc - rzecznik, Bolesław Żak - członek

Komisja Pomocy Koleżeńskiej: Feliks Haneczok - przewodniczący, Bolesław Prasol - sekretarz i skarbnik, Józef Nawa - członek, Grażyna Gajewicz-Szwarlik - członek

Kadencja XXV

Warszawa '74 - Rzeszów '77)

Prezydium: Mirosław Żak - przewodniczący, Władysław Czerniecki - v-ce przew., Hubert Rak - v-ce przew., Andrzej Wolniewicz - sekretarz, Izabela Kulik - skarbnik

Członkowie Zarządu: Jan Śliwka, Gabriel Gorczyński, Zbigniew Jankowski, Henryk Wysocki, Bronisław Machnik, Rudolf Mąka, Florian Poloczek,

Członkowie Zarządu - przewodniczący kół, Zdzisław Malchar KZ OPGK, Krystyn Bełtowski KZ WBGiUR, Janina Waszek KZ WBGiK, Zdzisław Gulczewski KZ Geoprojekt, Norbert Chromik KZ Śl. DOKP, Marian Duda KZ PMG, Stefan Marcik KT Gliwice, Mieczysław, Tolewski KT Częstochowa, Rudolf Mąka KO Emerytów, Tadeusz Bujak KT Chrzanów, Henryk Pańczyk KT ROW, Józef Gałuszka KT Żywiec, Stefan Kępa KT Bielsko Biała, Zdzisław Hubezenko KT Olkusz

Komisja Rewizyjna: Józef Janecki przew., Jaromir Granieczny - członek, Edward Chmielewski - członek, Teofil Materla - członek, Bolesław Potyrała - członek

Sąd Koleżeński: Franciszek Okinczyc - przewod., Józef Koźma członek, Florian Poloczek - członek, Konrad Stecki - członek, Bolesław Żak - członek

Komisja Pomocy Koleżeńskiej: Józef Nawa przewod., G. Gajewicz-Szwarlik - członek, Alojzy Piecuch - członek, Bolesław Prasol - członek, Teresa Pielesz - członek

Kadencja XXVI

(Gdańsk '80 - Kraków '83)

Prezydium: Andrzej Wolniewicz - przewodniczący, Henryk Wysocki - v-ce przew., Jan Śliwka - v-ce przew. (rezygnacja z powodu wyjazdu), Florian Poloczek, Jan Bienek - sekretarz, (rezygnacja z powodu wyjazdu), Andrzej Piasecki, Grażyna Gajewicz-Szwarlik - skarbnik

Członkowie Zarządu: Alojzy Grajner (rezygnacja z powodu wyjazdu), Zbigniew Jankowski, Wiesław Tomczyk

Kadencja XXVIII

(Kraków '83 - Olsztyn '86)

Prezydium: Andrzej Wolniewicz - przewodniczący, Henryk Wysocki v-ce przew., Zdzisław Ferdyn v-ce przew., Henryk Pastuszak - sekretarz, Grażyna Gajewicz-Szwarlik - skarbnik

Członkowie Zarządu: Tadeusz Waśniowski, Arkadiusz Morawiec, Karol Szoł

Kadencja XXIX

(Olsztyn '86 - Legnica '89)

Prezydium: Franciszek Matuszek - przewodniczący, Andrzej Wolniewicz - v-ce przew., Henryk Kozieł - v-ce przew., Zdzisław Ferdyn - v-ce przew., Arkadiusz Morawiec - v-ce przew., Florian Poloczek - sekretarz, Grażyna Gajewicz-Szwarlik - skarbnik

Członkowie Zarządu: Maksymilian Szeliga, Zbigniew Jankowski, Gerard Kempki, Józef Kobiela Leszek Kolondra, Jerzy Lempa, Tadeusz Waśniowski, Ryszard Grudziński, Krzysztof Wiśniewski Henryk Wysocki

Członkowie Zarządu - przewodniczący kół: Józef Kobiela KZ OPGK, Andrzej Słwko KZ WBGiUR, Anna Bigo KZ WBGiK, Radosław Kuraś KZ Geoprojekt, Kazimierz Konik KZ Śl. DOKP, Kazimierz Rokita KZ PMG, Kazimierz Juzwa KT Gliwice, Stefan Kolibabski KO Emerytów, Stanisław Bialik KT Jaworzno, Eryk Pudełko KZ WPWG Tychy, Andrzej Machnik KT ROW, Mieczysław Brasse KT Żywiec, Adam Fleszar KT Bielsko Biała, Bolesław Mierzwa KZ Inwestoprojekt, Franciszek Kurpas KZ OPGK Tychy, Jan Gwiazda KT OPGK Będzin, Jan Kokot KT OPGK Bytom

Kadencja XXX

Legnica '89 - Białystok '92)

Prezydium: Kazimierz Juzwa - przewodniczący, Franciszek Matuszek - v-ce przew., Karol Borkowy - v-ce przew., Teresa Pielesz - sekretarz, Zdzisław Ferdyn - skarbnik

Członkowie Zarządu: Maksymilian Szeliga, Kamil Kasprzycki, Bożena Bienek-Antosiewicz, Alfons Jacko, Bogdan Dobrowolski, Marian Matusiak, Jan Szybaj, Jerzy Lempa, Remigiusz Grudziński

Członkowie Zarządu - przewodniczący kół: Józef Kobiela KZ OPGK, Andrzej Słwko KZ WBGiTR, Anna Bigo KZ WGUW, Radosław Kuraś KZ Geoprojekt, Kazimierz Konik KZ Śl. DOKP, Kazimierz Rokita KZ PMG, a od 1991 Tadeusz Wojewoda, Andrzej Majde, a od 1991 Wojciech Łyskawa KT Gliwice, Stefan Kolibabski KO Emerytów, Stanisław Bialik KT Jaworzno, Eryk Pudełko KZ WPWG Tychy, Andrzej Machnik KT ROW, Mieczysław Brasse KT Żywiec, Adam Fleszar KT Bielsko Biała, Bolesław Mierzwa KZ Inwestoprojekt K-ce, Bogumiła Bojanowska KT Tychy, Barbara Brel, a od 1991 Jan Lewandowski KT Czeladź, Ryszard Grudziński, a od 1991 Janusz Czerniecki KT Bytom

Kadencja XXXI

(Białystok '92 - Kalisz '95)

Prezydium: Karol Borkowy - przewodniczący, Kazimierz Juzwa - v-ce przew., Kamil Kasprzycki - v-ce przew., Janusz Czerniecki - sekretarz, Anrzej Tchórz - skarbnik

Członkowie Zarządu: Pior Grawon, Jacek Skoczek, Maksymilian Szeliga, JanSzybaj

Członkowie Zarządu - przewodniczący kół, Zdzisław Malchar KZ PGK Katowice, Andrzej Słwko KZ WBG i TR, Jerzy Zieliński KZ WOGiK K-ce, Kazimierz Konik KZ Śl. DOKP, Marian Marciniak KZ PMG Ka-ce, Wojciech Łyskawa KT w Gliwicach, Maksymilian Szeliga KT ROW w Rybniku, Jacek Skoczek KT w Bielsku Białej, Jan Lewandowski KT w Czeladzi, Janusz Czerniecki KT w Bytomiu, Andrzej Kiliś KT w Cieszynie

Składy Komisji Komisja Rewizyjna: Jan Bury - przewodniczący, Teresa Pielese - członek, Andrzej Wolniewicz - członek, Sąd Koleżeński: Alfons Jacko przewodniczący, Marian Matusiak - członek, Arkadiusz Morawiec - członek

7. Wykaz kół i liczby członków działających na terenie Oddziału w Katowicach

Lp.	Nr koła	Nazwa koła	1968 1970	1970 1972	1972 1974	1974 1977	1977 1980	1980 1983	1983 1986	1986 1989	1989 1992	1992 1994
1	1	Koło Zakł. przy Katowickim Okręgowym Przeds. Mierniczym późniejsze OPGK a obecnie PGK Sp. z o.o.	106	b.d.	112	213			215	223	101	84
2		Koło Zakł. przy Wojewódzkim Przeds. Geodezyjnym Gosp. Kom. w Katowicach od roku NN połączone z OPGK K-ce	83	b.d.	63							
3	2	Koło Zakładowe przy Wojewódzkim Biurze Geodzyj i Urzędzi Rolnych (obecne WBGi) w Katowicach	112	b.d.	130	71	b.d.	b.d.	69	70	46	64
4	3	Koło Zakł. przy Oddziale Geodezji PWRN w Katowicach (obecnie przy Wydziale Geodezji Urzędu Wojewódzkiego)	108	b.d.	98	36	b.d.	b.d.	43	40	40'	»
5	4	Koło Zakładowe przy Woj. Ośrodku Geodezji i Kartografii w K-cach	-	-	-	-	-	-	-	-	14	
6		Koło Zakładowe przy Przedsiębiorstwie "Geoprojekt" w Katowicach	21	b.d.	21	27	b.d.	b.d.	20	20	2	»
7	5	Koło Zakładowe przy Śląskiej Okręgowej Dyrekcji Kolei Państwowych (DOKP) w Katowicach, rok założenia 1969	15	15	13	16	b.d.	b.d.	35	34	14	12
8	6	Koło Zakładowe przy Przedsiębiorstwie Miernictwa Węglowego najpierw z siedzibą w Bytomiu następnie w Katowicach obecne PMG	72	b.d.	67	49	b.d.	b.d.	68	74	2	8
9	7	Koło Zakładowe przy Politechnice Śląskiej w Gliwicach, zał. w roku 1957	8	8	12	89	78	75	84	79	38	38
10		Koło Terenowe w Gliwicach powstało na bazie Koła Zakł. przy Politechnice Śląskiej	-	b.d.	-							
11	8	Koło Terenowe w Częstochowie	48	b.d.	66	87	165	180	Samodzielny Oddział SGP			
12	9	Koło Oddziałowe Emerytów i Rencistów rozwiązane w roku 1990	50	b.d.	76	81	b.d.	b.d.	32	»		»
13		Koło Terenowe w Chranowie następnie w Jaworznie rozwiązane w roku 1991	-	-	-	27		b.d.	33	33	»	»
14	10	Koło Zakładowe przy Woj. Przed. Wiertniczo Geologicznym w Tychach	-	-	-	-	b.d.	b.d.	27	30	»	»
15	11	Koło Terenowe w Rybnickim Okręgu Węglowym (ROW)	-	-	46	77	b.d.	b.d.	91	98	92	10
16	12	Koło Terenowe w Żywcu, rozwiązane w 1992	-	-	-	59	b.d.	b.d.	92	103	25	»
17	13	Koło Terenowe w Bielsku Białej	-	-	-	61	b.d.	158	100	110	60	44
18	14	Koło Zakładowe przy Biurze Projektów Inwestprojekt w Katowicach	-	-	-	-	-	b.d.	17	17	»	»
19	15	Koło Terenowe w Tychach	-	-	-	-	-	b.d.	23	44		
20	16	Koło Terenowe Będzin & Czelaź	-	-	-	-	b.d.	b.d.	42	51	8	17
21	17	Koło Zakładowe przy GEOBID Sp. z o.o. w Katowicach	-	-	-	-	-	-	-	-	10	3
22	18	Koło Terenowe w Bytomiu	-	-	-	-	b.d.	b.d.	37	38	2	28
23	19	Koło Terenowe w Cieszynie zał. w roku 1994	-	-	-	-	-	-	-	-	-	-
24		Członkowie Indywidualnie (w wydrukach komputerowych jako Koło nr 8)	111	b.d.	162	31 +22	b.d.	b.d.	35	37	27	20
Razem			734	753	866	945	1224	1249	1063	1101	476	422

Spoleczne Organizacje Miernicze w województwie kieleckim w latach 1918-1993

Józef Michałowski
Kielce, styczeń 1994 r.

1. WPROWADZENIE

Dzisiejsze województwo kieleckie obejmuje swym zasięgiem tylko część terenów należących do niego w minionych latach. Powołane zostało ustawą z 2 sierpnia 1919 roku o nowym podziale administracyjnym. Terytorialnie utworzyły go obszary guberni kieleckiej, radomskiej i części piotrkowskiej. Obejmowało 25,6 tys. km kwadratowych i zajmowało pod względem powierzchni 9 miejsce wśród województw istniejących. Podzielone było na 16 powiatów, których granice ustalono jeszcze w czasach Królestwa Polskiego. Powiaty: kielecki, jędrzejowski, miechowski, olkuski, pińczowski, stopnicki i włoszczowski należały do guberni kieleckiej, ilżecki, konecki, kozienicki, opatowski, opoczyński, radomski i sandomierski do radomskiej, będziński i częstochowski do piotrkowskiej. [1]



W latach I wojny 1914-1918 część powiatu będzińskiego i częstochowskiego znalazła się pod okupacją niemiecką, a pozostałe pod austriacką. Siedziba władz powiatowych ze Stopnicy przeniesiona została do Buska i z Ilży do Wierzbnika - dzisiejszych Starachowic.

Województwo miało w zasadzie charakter rolniczy. Rozciągało się równoleżnikowo od Wisły, poprzez Góry Świętokrzyskie, wyżynę kielecką, jurę częstochowską do granicy niemieckiej.

W 1927 r. z powiatu będzińskiego wydzielono zawierciański a w czerwcu 1939 r. z obszaru województwa wyłączono powiaty konecki i opoczyński. Powtórnie wróciły w granice województwa w 1950 r. Wprowadzony przez władze niemieckie podział administracyjny w czasie II wojny zlikwidował województwo kieleckie lokując administracyjne władze okupacyjne w Radomiu.

Z zakończeniem działań wojennych województwo odtworzone zostało w granicach sprzed 1939 r. Wkrótce jednak

nastąpiły zmiany. W 1945 r. powiat będziński, sosnowiecki miejski i zawierciański włączono do województwa śląskiego, a miechowski i olkuski do krakowskiego. Kolejną zmianą było wyłączenie w 1950 r. do województwa katowickiego miasta i powiatu częstochowskiego.

Ukształtowane w ten sposób granice województwa obejmowały 19,5 tys. km kwadratowych powierzchni. [2]


Wprowadzenie w 1975 r. nowego podziału kraju zmniejszyło obszar województwa do 9,2 tys. km kwadratowych. Znaczne obszary z dawnego województwa kieleckiego przeszły do utworzonych województw: radomskiego, częstochowskiego i tarnobrzeskiego. Każda z takich zmian obejmowała również organizacje miernicze.



Przedstawione w opracowaniu informacje odnoszą się zawsze do obszaru województwa jaki istniał w omawianym okresie. W ciągu lat zmieniła się też terminologia zawodowa. Miejsce geometrów, mierniczych i miernictwa zastąpiło określenie geodezja. W opracowaniu stosowano określenia dawne i obecne, pierwsze w przypadkach historycznie uzasadnionych.

2. GEOMETRZY

Z utworzeniem województwa w 1919 r. większość ówczesnych geometrów skupiona była w miastach gubernialnych: Kielcach i Radomiu. Część z nich stanowili wykonując wolny zawód inżynierowie i mierniczkowie przysięgli, a większość - byli pracownicy etatowi urzędów gubernialnych do spraw włościańskich, [3] oraz jednostek gospodarczych zajmujących się pomiarami. W miastach powiatowych zamieszkiwały zazwyczaj pojedyncze osoby zajmujące się tym zawodem. Część wracała do wolnej Polski z różnych części świata. Najczęściej z obszarów rozległego terytorium państwa radzieckiego.



W lecie 1918 roku utworzony został w Kielcach Komisariat Ziemski a w nim urząd rewidentów pomiarów z nielicznym jeszcze personelem wykonawczym, składającym się z geometrów i ich pomocników.

Z utworzeniem na podstawie dekretu rady Regencyjnej z dnia 11.10.1918 r. Okręgowej Komisji Ziemskiej personel pomiarowy przeszedł do tej jednostki. Ze względu na brak wykonawców geometrów przystąpiono wiosną 1919 r. do zorganizowania kursu pomocników mierniczych. Zajęcia teoretyczne prowadzono w ciągu trzech okresów zimowych, a następnie po odbyciu czteromiesięcznej praktyki składano egzamin w Głównej Komisji Ziemskiej.

Egzamin obejmował: język polski, matematykę, miernictwo, kreślenie planów, kaligrafię, prawoznawstwo i rolnictwo. Świadectwo egzaminacyjne pozwalało po odbyciu odpowiednich praktyk na składanie egzaminów na mierniczych I-szej klasy. Znaczna część mierniczych Kieleckiego Urzędu Ziemskiego rekrutowała się z absolwentów tych kursów. Ustawą z dnia 22.07.1919 r. utworzony został Główny Urząd Ziemski w Warszawie, a wiosną 1920 r. w nim sekcja miernicza.

Analogicznie w lecie 1920 r. w Okręgowych Urzędach Ziemskich utworzone zostały wydziały miernicze, które w 1921 r. przemianowano na wydziały techniczne. W 1927 r. przyłączono do nich referaty melioracyjne, a rozporządzeniem Prezydenta Rzeczypospolitej z 27 października 1933 r. urzędy ziemskie zespolono z organami administracji ogólnej.[4]

Na wykonywanie prac agrarno-pomiarowych wykonawcy tak z Urzędu jak i wolnego zawodu otrzymywali upoważnienia z Ministerstwa Reform Rolnych. Zamieszczony w Dzienniku Urzędowym Min. Reform Rolnych Nr 7 z 1926 r. wykaz obejmuje nazwiska mierniczych w województwie posiadających także uprawnienia z ważnością do 31.12.1930 r. W Kielcach: Władysław Bielecki, Jankiewicz Józef, Stanisław Ożarek, Bronisław Snarski, Stanisław Sulimierski. W Radomiu: Władysław Duplicki, Lucjan Gierczak, Bolesław Puszczyński, Włodzimierz Rączyński, Stanisław Widawski i w Opocznie Rudolf Chrzastowski.

Część robót zlecana była w formie przetargów.



Urząd Ziemski

Wykonane w latach 1918-1938 prace urzędzeniowo-rolne w województwie kieleckim obejmowały: scalenia gruntów z okazaniem projektu na gruncie 725 obiektów z 70384 gospodarstwami o łącznej powierzchni ok. 313 tys. ha, parcelacje 155 tys. ha dla 21399 nabywców oraz zniesienie służebności gruntowych i podziały wspólnot gruntowych. [5]

Całość zagadnień miernictwa należała do kompetencji Okręgowej Dyrekcji Robót Publicznych. Prace pomiarowe w miastach ukierunkowane zostały na zabezpieczenie potrzeb rozwojowych ich rozbudowy i gospodarki gruntami. Dla licznych miast sporządzono nowe mapy obejmujące całość terenów miejskich.

3. WOLNY ZAWÓD

W nawiązaniu do przepisów z 1919 r. o wykonywaniu zawodu mierniczego zagadnieniem tym zajmowała się niewielka grupa inżynierów mierniczych i geoemtrów przysięgłych z byłego zaboru rosyjskiego. W opublikowanym w 1924 r. wykazie Ministerstwa Robót Publicznych upoważnienia takie w granicach województwa posiadali: Ludwik Berbecki i Józef Grobel w Będzinie, Paweł Kunda w Dąbrowie Górniczej, Aleksander Jaxa-Dębicki, Wacław Dzikowski, Kazimierz Zalejski w Częstochowie, w Kielcach: Jan Wojciechowski, Marian Żenczykowski, Konrad Zwoliński, Józef Żołądkowski, Stanisław Szczęsnowicz, w Końskich: Józef Angiewicz, w Kozienicach Marcełi Skibka, w Radomiu Wiktor Bryling, Józef Kamiński, Czesław Jankowski, w Sosnowcu Władysław Czyż, Artur Bromowicz działający w Krakowie i Radomiu.

Ustawą z dnia 15 lipca 1925 r. (Dziennik Ustaw RP Nr 92 poz. 682 z 1925 r. i Rozporządzeniem Min. Robót Publicznych z dnia 28.06.1926 Dz.Ust. RP Nr 71 poz. 412) unormowano w jednolity sposób zagadnienia dotyczące mierniczych przysięgłych.

Komisje egzaminacyjne działały w dwóch największych ośrodkach: Warszawie i Lwowie. Komisja warszawska przeprowadzała egzaminy dla kandydatów z województw: białostockiego, łódzkiego, nowogrodzkiego, poleskiego, pomorskiego, poznańskiego, śląskiego, warszawskiego, wileńskiego oraz m.st. Warszawy i lwowska dla województw: kieleckiego, krakowskiego, lubelskiego, lwowskiego, stanisławowskiego, tarnopolskiego i wołyńskiego.

W latach 1926-29 do komisji lwowskiej zgłosiło się 71 osób z czego 17 kandydatów z województwa kieleckiego, 8 z krakowskiego, 11 z lubelskiego, 24 z lwowskiego, 5 ze stanisławowskiego, 5 z tarnopolskiego, 1 z wołyńskiego. Z tej grupy dopuszczono do egzaminów tylko 58 osób, w tym 18 inżynierów mierniczych, 11 inżynierów innych działów technicznych, 6 absolwentów polskich szkół mierniczych, 2 z rosyjskich szkół mierniczych, 13 mierniczych I klasy i 8 osób posiadających upoważnienia wydane przez Min. Reform Rolnych. Liczba mierniczych przysięgłych w woj. kieleckim przedstawiała się następująco:

Rok	1924	1928	1929	1930	1931	1932	1934	1936	1939
Biur	14	17	30	35	41	46	51	51	55

Ich rozmieszczenia w 1939 r. przedstawiono w załączniku Nr 1.

Kryzys gospodarczy lat międzywojennych nie omijał też zawodu mierniczego. Część przenosiła swą siedzibę do innych województw, zwłaszcza wschodnich, gdzie występowało większe zapotrzebowanie na siły fachowe w związku z szeroko prowadzonymi pracami urzędzeniowo-rolnymi i pracelacyjnymi.

Z istniejących w 1934 r. biur do 1939 r. przestały działać: Jana Czecha, Aleksandra Dębickiego, Stanisława Ożarka, Bolesława Puszczyńskiego, Józefa Techmana, Władysława Ujmy, a rozpoczęły Stanisława Dudy w Miechowie, Emila Fechlau w Częstochowie, Romana Gąsienca, Romana Jaźwińskiego, Kazimierza Kochowicza, Apoloniusza Łacińskiego, Antoniego Mikoszy i Stanisława Szczęsnowicza w Kielcach, Eugeniusza Madeja w Opocznie, Feliksa Myczkowskiego w Pińczowie.

4. SPOŁECZNE ORGANIZACJE MIERNICZE

Z kilkunastu organizacji mierniczych istniejących na terenie kraju tylko nieliczne miały swoje reprezentacje w województwie.

4.1. Organizacje mierniczych przysięgłych

Mierniczowie przysięgli zrzeszali się we własnej organizacji zawodowej. Związek Mierniczych Przysięgłych w Warszawie wpisany został do rejestru stowarzyszeń 24 lutego 1926 r. Od jego powstania część z województwa kieleckiego należała do tej organizacji - między innymi: Wiktor Bryling, Ludwik Berbecki, Józef Angiewicz, Stefan Arway. Ze zwiększeniem się ich ilości rozpoczęto zabiegi o utworzenie reprezentacji na terenie województwa w postaci koła. W dniu 23 lutego 1930 roku zwołano w Kielcach zjazd wszystkich mierniczych przysięgłych województwa kieleckiego. Obrady otworzył Stanisław Sulimierski, powołując na przewodniczącego Ludwika Berbeckiego z Będzina i na sekretarza Władysława Bieleckiego z Kielc. Ministerstwo Robót Publicznych reprezentował naczelnik wydziału pomiarowego inż. Edward Pinter, a służby rolne kierownik wydziału terenowego Okęgowego Urzędu Ziemskiego w Kielcach inż. Stanisław Szczęsnowicz. Zjazd omówił szereg spraw zawodowych i uchwalił utworzenie Koła Wojewódzkiego Związku Mierniczych Przysięgłych. Do zarządu wybrano Ludwika Berbeckiego, Włodzimierza Rączyńskiego z Radomia i Stanisława Sulimierskiego z Kielc. Wybrany zarząd przeprowadził legalizację koła w Związku Mierniczych Przysięgłych w Warszawie. [6]

W działalności koła dominowały zagadnienia związane z problemami mierniczych przysięgłych, zawodu i miernictwa. Część zadań wynikała z wytycznych Zarządu Głównego natomiast reszta dotyczyła zagadnień lokalnych, występujących na terenie województwa.

Przemiany zapoczątkowane w 1934 r. związane z połączeniem związków o podobnym charakterze w Stowarzyszenie Mierniczych Przysięgłych Rzeczypospolitej Polskiej zaowocowały w Kielcach dopiero w 1936 r. Zebranie organizacyjne Kieleckiego Oddziału Wojewódzkiego Stowarzyszenia Mierniczych Przysięgłych RP zwołane zostało na dzień 5.04.1936 r. Obradom przewodniżył Piotr Badowski.

Prezesem Oddziału wybrano Antoniego Mikoszę, wiceprezesem Stanisława Szczęsnowicza, sekretarzem Stanisława Sulimierskiego, skarbnikiem Bronisława Snarskiego, członkami zarządu Piotra Badowskiego i Stanisława Marca. Do komisji rewizyjnej wybrano Józefa Ciepichała, Apoloniusza Łacińskiego, Józefa Sobieszczańskiego i jako z-ców Zygmunta Sieprackiego i Zygmunta Grabowieckiego. Do sądu koleżeńkiego Henryka Burdę, Władysława Drozdowskiego i Stanisława Szczęsnowicza i jako zastępców Apoloniusza Łacińskiego i Stanisława Marca. Oddział zrzeszał w 1936-37 r. 30 osób z czego 16 mierniczych przysięgłych wolnopraktykujących, 13 praktykantów na stanowiskach rządowych i 1 wolnopraktykującego. [7]

W III-cim Zjeździe Delegatów STOMP w dniach 7-9.04.1937 r. Oddział Kielecki reprezentowali Bronisław Snarski i Antoni Mikosza. Od 1 marca 1937 r. do 28 lutego 1938 r. skład zarządu oddziału wojewódzkiego przedstawiał się następująco: Prezes - Antoni Mikosza, Wiceprezes - Apoloniusz Łaciński, członkowie: Henryk Bernauer, Bronisław Snarski, Stanisław Sulimierski. Komisja rewizyjna: Stanisław Marzec, Edward Sobieraj. Sąd koleżeński: Henryk Bernauer, Stanisław Marzec, Stanisław Sulimierski.

Oddział zrzeszał w tym czasie 49 członków, w tym 27 mierniczych przysięgłych wolnopraktykujących, 20 praktykantów na stanowiskach rządowych i 2 wolnopraktykujących. [8]

Kolejny VI Zjazd Delegatów odbył się w Wilnie w dniach 28-31.03.1938 r. a V w dniach 13-16.04.1939 r. w Poznaniu. Na Zjeździe w Poznaniu przekazano gen. bryg. Edmundowi - Stanisławowi Knoll-Kownackiemu kwotę 14.300 zł zebraną przez STOMP jako dar dla Armii.

Z Oddziału w Zjeździe uczestniczyło 5 delegatów. Do sądu koleżeńkiego wybrani zostali jako z-cy członków Antoni Mikosza i Bronisław Snarski. [9]

Wojna przerwała działalność Oddziału STOMP.

Szanowny Kolego!

W wykonaniu uchwały IV Zjazdu Delegatów, Zarząd Główny naszego stowarzyszenia zarządził zbiórkę na dar dla Armii w minimalnej wysokości 50 złotych od mierniczego przysięgłego i 15 złotych od kandydata na mierniczego przysięgłego.

Wobec powyższego prosimy uprzejmie o włożenie pod naszym adresem „Kielce ul. Wesola 5, Stanisław Sulimierski” w terminie do dnia 31-go sierpnia b. r. wyżej określonej sumy na dar dla Armii.

O rodzaju daty i sposobie przekazania go Armii zdecydował Zarząd Główny.

Zarząd Kieleckiego Oddziału Wojew.
Stowarzyszenia Mierniczych Przysięgłych.

Kielce, w lipcu 1938 r.

4.2. Oddział Związku Inżynierów Mierniczych

Formalne zebranie organizacyjne Oddziału Kieleckiego Związku Inżynierów Miernictwa miało miejsce w ramach trwającego w dniach 9-12 lutego 1939 r. Kongresu. W dniu 12 lutego 1939 r. w gmachu Politechniki Warszawskiej odbyło się zebranie założycielskie Oddziału. Wybrano zarząd w osobach: Prezes - Stanisław Fonfarski, wiceprezes - Jerzy Orłowski, członkowie: Jan Sułowski, Władysław Drolewicz, Stanisław Kaczyński. Komisja Rewizyjna: Alina Nadolska, Bohdan Bisikiewicz, Stanisław Pfeil, Cyryl Czyż. W Walnym Zgromadzeniu Delegatów Związku oddział reprezentowany był przez trzech delegatów, upoważnionych do głosowania. [10]

Działalność Oddziału trwała krótko. Z wybuchem wojny podobnie jak i inne organizacje przestała istnieć.

5. ZWIĄZEK ZAWODOY MIERNICZYCH PRAKTYKÓW W KIELCACH

Utworzony został w Kielcach w 1925 r. dla obrony interesów osób pracujących w miernictwie a nie legitymujących się ukończeniem studiów lub szkół mierniczych. Jak podają źródła z tamtych lat na około 1500 osób zawodowo zajmujących się miernictwem prawie 500 osób posiadało tylko praktyczną znajomość zawodu. Około 40% zatrudnionych było w urzędach ziemskich. Znaczna część tej grupy rekrutowała się z obszarów znajdujących się w byłym zaborze rosyjskim i stanowili ją:

1. absolwenci dwuletnich kursów mierniczych przy szkołach mierniczych w Rosji,
2. absolwenci dwuletnich kursów mierniczych przy Gubernialnych Komisjach Urzędów Rolnych w Rosji,
3. posiadający trzyletnią praktykę u geometry przysięgłego drugiej lub trzeciej klasy oraz przygotowanie do egzaminu na geometrę pierwszej klasy, którzy na skutek pierwszej wojny światowej tego egzaminu nie złożyli.

W latach międzywojennych grupę tę powiększyli:

1. absolwencie trzyletnich kursów mierniczych przy Okręgowych Urzędach Ziemskich, którzy nie złożyli egzaminów na mierniczych pierwszej klasy,
2. niektóre grupy pracowników mierniczo-katastralnych,
3. posiadający niedokończone studia w szkołach mierniczych lub na innych kierunkach a pracujące w miernictwie. [11]

Przedstawiony w styczniu 1925 r. projekt ustawy o mierniczych przysięgłych przyjęty został przez środowisko zawodowe z przeciwnymi odczuciami. Dla jednych stanowił logiczną kontynuację zmierzającą do uporządkowania spraw zawodowych, dla innych stanowił groźbę bezrobocia. Ustawa z jej ogłoszeniem pozbawiałaby mierniczych praktyków możliwości wykonywania zawodu i zajmowania stanowisk. Z inicjatywy praktyków z Kielc zwołano na dzień 25 stycznia 1925 r. zebranie zainteresowanych osób. Uchwalono na nim utworzenie organizacji mającej za zadanie obronę interesów tej grupy mierniczych, przyjęto statut i wybrano kierownictwo związku. Przesesem tymczasowego zarządu głównego wybrano Kazimierza Babińskiego z Kielc.

Pierwszym kierunkiem działania nowej organizacji po jej rejestracji były dążenia do złagodzenia niektórych przepisów w projektowanej ustawie o mierniczych przysięgłych.

W Zjeździe Stowarzyszeń Mierniczych zwołanym w kwietniu 1925 r. w Warszawie brał już udział delegat utworzonego związku praktyków. Z początkiem 1926 r. zarząd czynił usilne starania o rozszerzenie działalności na teren całego kraju. Opracowano odezwę do mierniczych praktyków i nowy statut z terenem działalności obejmującym cały kraj. Statut przedłożony został do Głównego Inspektoratu Pracy w Warszawie celem zatwierdzenia. W dniach 21 i 22 marca 1926 r. obradował w Warszawie I-szy Zjazd Związku. Liczył w tym czasie 229 członków, zrzeszonych w 10 oddziałach. W zjeździe wzięło udział 26 delegatów z Oddziałów: Wincenty Misiowiec z Brześcia n/Bugiem, Kulesza Dymitr, Zieliński Jan, Ślubowski Jan z Łucka, Orzechowski Józef, Babiński Kazimierz, Piórkowski Jan, Śledzikowski Stefan, Mariański Marian z Kielc, Weddecki Stanisław, Jaroński Stanisław, Maniewski Adam, Dłutek Józef z Warszawy, Blusiewicz Wincenty, Dębek Zygmunt, Skrobejko Adolf, Skrzędziejewski Bogdan z Oddziału Białostockiego, Rybiński Jan i Rukawisznikow Paweł z oddziału w Wilnie, Brodziak Antoni, Kluczyński Henryk, Małek Marian z Oddziału w Lublinie, Dzido Marian z Oddziału w Łomży, Kotliński Innocenty i Wieczorek Mirosław z Oddziału w Piotrkowie i Pierzchała Konstanty z Oddziału w Siedlcach, zaproszeni

goście i grupa członków nie będących delegatami. Zjazd zagał Kazimierz Babiński - prezes tymczasowego Zarządu Głównego. Prowadzenie obrad powierzono Kazimierzowi Babińskiemu, Marianowi Małkowi i Stanisławowi Wedeckiemu.

W porządku dziennym oprócz spraw organizacyjnych zjazdu przedstawiono zadania i cele związku oraz sprawozdania z działalności od zebrania organizacyjnego w dniu 25 stycznia 1925 r. do zjazdu w dniu 21 marca 1926 r. Dyskusja na zjeździe koncentrowała się na zagadnieniach dotyczących mierniczych praktyków. W jej wyniku Zjazd uchwalił ośmiopunktową rezolucję - przedstawioną w następnych dniach Ministerstwu Robót Publicznych i Ministerstwu Reform Rolnych. Zjazd wybrał Zarząd w składzie następującym:

Zarząd Główny: z Kielce - Kazimierz Babiński, Jan Piórkowski, Stefan Śledzikowski, Marian Mariański, Witold Rymkiewicz, z Radomia - Józef Orzechowski; Aleksander Sypniewski i Mirosław Wieczorek z Piotrkowa, Zygmunt Dębek i Bogdan Skrzędziejewski z Białegostoku, Piotr Galenicz z Łucka, Wincenty Misiowiec z Brzeźcia n/Bugiem, Stanisław Czernicki i Stanisław Wedeck z Warszawy, Jan Dorożyński z Wilna, Antoni Brodziak z Lublina.

Zastępcami członków zarządu głównego wybrano: Pawła Rukawisznikowa z Wilna, Henryka Kluczyńskiego z Lublina, Jana Woltera z Białegostoku, Zygmunta Janickiego z Warszawy, Jana Kublickiego z Łucka, Benedykta Mecha z Łomży.

Komisja Rewizyjna: członkowie - Wincenty Blusiewicz z Białegostoku, Józef Zieliński z Piotrkowa, Jan Ślubowski z Łucka. Zastępcy: Jan Rybiński z Wilna, Jan Karoński z Radomia. Sąd Honorowy: Kazimierz Babiński z Kielce, Jan Piórkowski z Kielce, Marian Małek z Lublina, Mirosław Wieczorek z Piotrkowa, Marian Dzido z Łomży, Stanisław Smoliński z Białegostoku.

Wybrany zarząd ukonstytuował się następująco: Prezesem wybrano Kazimierza Babińskiego, I-szym wiceprezesem Jana Piórkowskiego, II-gim wiceprezesem Stanisława Czernickiego, I-szy sekretarzem Stefana Śledzikowskiego. Utworzono również stałą delegację związku w Warszawie w składzie: Stanisław Czernicki, Stanisław Wedeck, Zygmunt Janicki dla utrzymywania kontaktów i załatwiania pilnych spraw w organach centralnych. [12] Skład Związku według posiadanego wykształcenia przedstawiał się następująco:

1. członków legitymujących się świadectwem maturalnym - 31 osób
 2. członków posiadających ukończenie 6 klas gimnazjum - 62 osoby
 3. członków posiadających ukończenie 4 klas gimnazjum - 72 osoby
 4. z niższym wykształceniem - 60 osób
- Razem 225 osób

Według wieku w 1927 roku następująco:

20-30 lat - 90 osób; 31-40 lat - 113 osób; 41-50 lat - 36 osób; ponad 50 lat - 14 osób; Razem 254 osób, a pod względem zatrudnienia: w urzędach państwowych - 91 osób; Ministerstwo Kolei - 2 osoby; w urzędach miejskich - 18 osób; w sejmikach - 3 osoby; na robotach prywatnych - 140 osób; łącznie - 254 osoby [13]

W wyniku starań Ministerstwo Wyznań Religijnych i Oświecenia Publicznego pismem z dnia 8 lutego 1928 r. zezwoliło na prowadzenie przez Państwową Szkołę Mierniczą w Warszawie egzaminów eksternistycznych praktyków na mierniczych I-szej klasy. W grudniu 1932 r. odbyły się ostatnie. Wprawdzie związek czynił dalsze starania o przedłużenie możliwości ich składania ale formalnie bezskutecznie. Odnotowane są pojedyncze przypadki egzaminów eksternistycznych po tym terminie. Były to raczej przypadki sporadyczne. Interes zawodowy członków związku zawodowego mierniczych praktyków był przeciwnym do zgłaszanych przez inne związki. Na przykład Związek Mierniczych Przysięgłych widząc trudności na rynku pracy zgłaszał wnioski o niezwłoczne zaniechanie składania egzaminów na mierniczych w trybie eksternistycznym. Związek ten był liczniejszym i skuteczniejszym w działaniu a jego wypowiedzi musiały się liczyć w naczelnych władzach mierniczych. Oprócz Związku Zawodowego Mierniczych Praktyków inne organizacje miernicze zainteresowane były możliwościami podnoszenia kwalifikacji zawodowych zatrudnionych na terenie działalności. Wiosną 1930 r. Związek Techników Mierniczych na Wołyniu zorganizował w Warszawie kurs dokształcający dla 48 słuchaczy przygotowujący do egzaminu.

Zjazd delegatów Związku miał miejsce w dniu 1 kwietnia 1928 r. w Warszawie i w dniu 12 kwietnia 1931 r. w Lublinie. Obrady w Lublinie otworzył prezes St. Śmigieński a przewodniczył

Jan Piórkowski. W wyniku obrad uchwalano rezolucję o wykonywaniu zawodu przez praktyków pod kierunkiem mierniczych przysięgłych i o przedłużeniu terminu składania egzaminów dla praktyków do 1938 r. O dalszej działalności po 1931 r. dotychczas nie odnaleziono materiałów źródłowych. Według ustnych informacji związek ten istniał i działał do czasów wojny. [14]

6. LATA WOJENNE

Wojna w 1939 r. oderwała wielu od wykonywanych prac. Młodszy wiekiem a także posiadający stopnie oficerskie rezerwy powołani zostali do służby wojskowej. Podzieli losy żołnierzy września. Bieda, tułaczka, obóz jeniecki, zmiana zawodu, często i miejsca zamieszkania. Dzisiaj po latach trudno odtworzyć ich wojenne drogi. Z utworzeniem okupacyjnej jednostki administracji w Radomiu część pracowników byłego Urzędu Ziemskiego podjęła pracę. Zajmowano się zagadnieniami rolnictwa. Z większych robót prowadzono scalenia. Wykonujący wolny zawód przeżywali lata trudne. Spowodowane to zostało znikomym zapotrzebowaniem na usługi pomiarowe.

Warunki ekonomiczne mierniczych przysięgłych nie różniły się w sposób widoczny od warunków całego społeczeństwa. Los ich był losem większości Polaków. Wprawdzie za swe opracowania dla rolników wynagrodzenie pobierali najczęściej w postaci artykułów żywnościowych. Ułatwiała to egzystencję, ale w sposób widoczny nie zmieniało warunków ekonomicznych.

Wojna przerzuciła ich szeregi. Próby ustalania strat osobowych w czasie wojny czynione przez Główny Urząd Pomiarów Kraju i Zarząd Główny ZMRP w pierwszych powojennych latach nie dały zadowalających rezultatów. Zamieszczony w zarysie Historii Organizacji Społecznych Geodetów Polskich w 1970 r. wykaz poległych, zamordowanych i zaginionych ze środowiska mierniczego obejmuje tylko część osób województwa kieleckiego. O wielu z nich z braku kontaktów ze środowiskiem mierniczym informacji takich nie przekazano. Porównując wykazy mierniczych przysięgłych z 1939 r. z powojennymi zauważa się różnice. Część zmarła śmiercią naturalną. Zmarli między innymi: Henryk Burda, Waclaw Dzikowski, Lucjan Gierczak, Jan Chołociński, Edward Przędzakowski, Kazimierz Zalejewski. [15]

Niektórzy zmienili miejsce zamieszkania. Oprócz strat osobowych wojna spowodowała poważne braki w instrumentach mierniczych i sprzęcie techniczno-pomiarowym.

Ich przyczyną były:

- 6.1. zniszczenia w czasie działań wojennych września 1939 r. i lat 1944-45
- 6.2. wywiezieniem sprzętu przez władze okupacyjne przed zbliżającymi się działaniami frontowymi,
- 6.3. konfiskatą instrumentów u osób fizycznych w wyniku działań frontowych i przesiedleń.

Pełna ich wysokość nie została ustalona. Częstym bowiem zjawiskiem obok sprzętu było też zniszczenie ksiąg inwentarzowych i materiałów ewidencyjnych. W samych tylko instrumentach mierniczych w województwie straty obejmują:

Lp.	Nazwa instytucji	Teodolity	Niwelatory
1.	Wydział Pomiarów Rolnych	42	3
2.	Dyrekcja Lasów w Radomiu	24	9
3.	Urząd Woj. Wydz. Komunikacji	12	12
4.	Powiatowe Zarządy Drogowe	12	15
Razem		90	39

Z podanej ilości 10% zniszczono w czasie działań frontowych, natomiast pozostałą część wywieziono do Niemiec przed zbliżającym się frontem wschodnim. Osoby fizyczne utraciły 5 teodolitów. Oprócz instrumentów taki sam los spotkał pełne wyposażenie techniczne stanowisk pracy począwszy od arytometrów, a zakończywszy na sprzęcie kreślarskim. [16]

7. NOWE CZASY

W latach powojennych organizacja pierwszych jednostek zajmujących się miernictwem związana była ściśle z powstawaniem nowych władz administracji ogólnej. Już w sierpniu 1944 r. na wyzwolonym przyczółku sandomierskim utworzony został Wojewódzki Urząd Ziemski i Powiatowe Urzędy Ziemskie w Sandomierzu i Stopnicy. Pierwszymi ich zadaniami była parcelacja

majątków obszarnczych w trybie Dekretu PKWN. Pod koniec stycznia 1945 r. Wojewódzki Urząd Ziemski przeniósł swą siedzibę do Kielc.



Wydział Pomiarów

Stoją od lewej w rzędzie górnym: Jerzy Glejch, Jan Wojciechowski, Jan Sułowski, Ignacy Rabczuk. W środkowym od lewej: Feliks Banaśkiewicz, Stefan Kwiatkowski, Cezary Nowakowski, Antoni Wędziński, Jan Kania, Stefan Piekara. Siedzą od lewej: Edward Wyrzykowski, Ludmiła Cedro, Stanisław Jurkowski z Warszawy, Maria Kozłowska, Jerzy Grochulski.

W oparciu o dekret z 12 sierpnia 1946 r. Urzędy Ziemskie zostały zespolone z organami administracyjnymi, a w wyniku szeregu kolejnych zmian utworzyły działające obecnie Wojewódzkie Biura Geodezji i Usządzeń Rolnych z oddziałami rejonowymi. Całość zagadnień miernictwa należała do utworzonego w 1945 r. w oparciu o dekret z dnia 30 marca Wydziału Pomiarów i referatów pomiarowych w starostwach. Od sierpnia 1949 r. Wydział Pomiarów wchodził w dział budownictwa. Wydział Pomiarów obok spraw administracyjnych miernictwa wykonywał przez własny personel wykonawczy opracowania ma-

powe. Nadzorował też prace pomiarowe zlecone mierniczym przysięgłym i powstającym spółdzielniom. W tym czasie wykonane zostały między innymi nowatorskie opracowania scaleń budowlanych w zniszczonych przez wojnę miejscowościach jak: Daleszyce, Szydłów, Pińczów. W 1946 r. zatrudniał 30 mierniczych i 11 w referatach pomiarowych.

W świetle sprawozdań wg stanu na 31.03.1946 r. w województwie zatrudnionych było 152 mierniczych. W końcu grudnia 1949 r. zatrudnienie personelu fachowego przedstawiało się następująco:

Kwalifikacja	Ilość osób	Kwalifikacja	Ilość osób
inż. miern. przysięgłych	7	techników mierniczych	5
mierniczych przysięgłych	38	razem mierniczych	148
inż. mierniczych	14	kreślarze	16
mierniczych	84	siły pomocnicze (praktycy, pomiar)	85
Razem osób		249	

Na terenie województwa działały biura mierniczych przysięgłych. [17] W świetle danych na 30.06.1947 r. istniało ich 24. Ich wykaz stanowi załącznik nr 2. Z istniejących w 1939 r. pozostały: Władysława Bieleckiego, Romana Gąsieńca, Apoloniusza Łacińskiego, Saturnina Matuszczyka, Bronisława Snarskiego.

Dekrety mierniczych przysięgłych w latach 1945-48 uzyskało 30 osób. W roku 1945: Henryk Wokulski, Walenty Stanek, Franciszek Polkowski, Edmund Kędzierski. W roku 1946: Jan Bzowski, Czesław Nowicki, Antoni Wędziński, Jerzy Dąbrowski, Bolesław Lewandowski, Stanisław Bańka, Stanisław Jankowski, Stefan Piekara, Józef Rak, Kazimierz Szenfer, Józef Wojtasik. W 1947 r.: Jan Zieliński, Feliks Banaśkiewicz, Józef Basaj, Józef Czubak, Jan Fajnd, Józef Gul, Jan Jaślan, Edward Jemieliński, Władysław Kmitowski, Ignacy Rabczuk, Jan Rojek. W 1948 r.: Jan Jarecki, Wincenty Misiowiec, Mikołaj Pióro, Stanisław Frączkiewicz. [18]

Nie wszyscy otwierali własne biura. Część z nich znalazła zatrudnienie w administracji geodezyjnej, jednostkach wykonawczych i powstających spółdzielniach mierniczych.



Spółdzielnia Pracy Mierniczych i Melioratorów w Skarżysku Kamiennej. Od lewej stoją: Stefan Grabowski, Edward Jemieliński, Antoni Zając, Stanisław Bańka, Józef Basaj, Stanisław Frączkiewicz, Stanisław Swierżewski, Wincenty Misiowiec, Jerzy Orłowski, Michał Rumiński, Bolesław Lewandowski, Józef Czubek. Od lewej siedzą: Rajmund Szczeciński, Henryka Gul, Stanisław Trzaskowski, Helena Najmrodzka, Jerzy Dąbrowski.

Dekretem o państwowej służbie geodezyjnej i kartograficznej z 1952 r. zlikwidowana została instytucja mierniczych przysięgłych. Jako relikwiny minionej epoki nie pasowała do powstającej rzeczywistości i projektowanych zmian organizacji miernictwa. Powołane w 1949 r. Państwowe Przedsiębiorstwo Miernicze w Kielcach przejęło większość prac mierniczych w województwie.

8. Oddział Związku Mierniczych R.P.

Kielecki Oddział Związku Mierniczych Rzeczypospolitej Polskiej powstawał równocześnie z organizacją Związku. Z komitetem organizacyjnym w Warszawie utrzymywali robocze kontakty miernicowie ze środowiska kieleckiego: Jan i Tadeusz Bzowscy, Jerzy Grochulski, Jan Kania, Edmund Kędziński, Cezary Nowakowski, Franciszek Polkowski, Iganacy Rabczuk, Stanisław Trzaskowski, Jan Sułkowski, Jan Wojciechowski. [19]

Wielu z nich znanych było w latach międzywojennych z działalności ówczesnych organizacji mierniczych. W I Zjeździe ZMRP w Warszawie powstający oddział reprezentowało 4 delegatów: Zygmunt Fiszer, Franciszek Polkowski, Stanisław Trzaskowski i Jan Wojciechowski. Jako datę utworzenia Oddziału Kieleckiego przyjmuje się 16 września 1945 r.

W informacji Zarządu Głównego ZMRP z 8 października 1945 r. przekazano wiadomość o Oddziale i składzie zarządu. W dniu 31 grudnia 1945 r. liczył już 40 członków, a w lipcu 63 przyjętych i zatwierdzonych przez Zarząd Główny. Stopniowo wstępowały dalsze osoby. W załączniku 3 przedstawiono listę pierwszych członków.

Z zestawień ZMRP wynika, że w 1950 r. Oddział liczył 138 osób, czyli o 37 więcej niż w wykazie. Część z nich prawdopodobnie stanowili geodeci zmieniający miejsce zamieszkania w latach późniejszych lub te, które znalazły się w innych województwach w związku ze zmianami granic województwa.

Przyjmując ustaloną grupę 101 członków w końcu 1950 r. ich kwalifikacje zawodowe przedstawiały się następująco:

Ukończone szkoły	1946	1947	1948-50	Razem
Wydz. Geod. Politechniki Warszawskiej	3	3	3	9
Oddz. Miern. Wydz. Inż. Politechniki Lwowskiej	-	-	1	1
Konstantynowski Instytut Miern. w Moskwie	3	-	1	4
Wydz. Miern. w Piotrogradzie	1	-	-	1
Ukraińska Szkoła Politech. w Czechosłowacji	1	-	1	2
Szkoła Miern. w Kowlu	7	3	3	13
Szkoła Miern. w Krakowie	2	-	-	2

Ukończone szkoły	1946	1947	1948-50	Razem
Szkoła Miern. w Łomży	4	2	-	6
Szkoła Miern. w Poznaniu	1	1	2	4
Szkoła Miern. w Warszawie	5	1	8	14
Szkoła Miern. w Wilnie	3	1	1	5
Szkoła Miernicza w Kursku	1	-	-	1
Szkoła Miernicza w Pskowie	1	2	-	3
Szkoła Miernicza w Poławie	-	1	-	1
Egz. eksternistyczny	7	-	-	7
Kursy Miernicze Urzędów Ziemskich	5	4	3	12
Praktycy	3	3	3	9
Inne szkoły	1	1	2	4
Brak danych	2	-	1	3
Razem	50	22	29	101

Zatrudnienie członków Oddziału ZMRP przedstawiono poniżej

Zatrudnienie	Przyjęci do ZMRP			Razem
	1946	1947	1948-50	
Urzędy Ziemskie	30	7	10	47
Wydział Pomiarów	5	6	6	17
Miern. przysięgli	5	4	2	11
U mierniczych przysięgłych	2	3	3	8
Spółdz. geodezyjne	4	2	1	7
Inne miejsca pracy	4	-	7	11
Razem	50	22	29	101

Pod względem pochodzenia struktura przedstawiała się następująco:

Miejsce urodzenia	Przyjęci do ZMRP			Razem
	1946	1947	1948-50	
Wieś	25	14	13	52
Miasto	20	7	12	39
poza granicami kraju	2	1	3	6
brak danych	3	-	1	4
Razem	50	22	29	101

Na podstawie przytoczonej kolejności wstępowania do związku nasuwa się spostrzeżenie o trudnych początkach tej nowej jednolitej reprezentacji zawodowej mierniczych. Być może tkwiły jeszcze pozostałości wyniesione z działalności grupowych lub terytorialnych związków okresu międzywojennego. A może doświadczenia z lat wojny i szybko zachodzących przemian nie skłaniały do akceptacji nowego. Odpowiedzi na te pytania dziś nie uzyskamy bowiem większość z założycieli oddziału już nie żyje.

Wzrost ilościowy, tworzenie od 1949 r. państwowych przedsiębiorstw mierniczych wpływały na konieczność dostosowania działalności do nowych warunków. W oparciu o uchwałę zarządu głównego ZMRP i przedstawicieli oddziałów z 29.10.1951 r. rozpoczęto organizację kół. Ich rozmieszczenie przedstawiono w rozdziale następnym.

W lutym 1953 r. zmieniona została nazwa na Stowarzyszenie Naukowo-Techniczne Geodetów Polskich. Zmieniono też statut. Funkcję prezesa przemianowano na przewodniczącego. Kolejną zmianę w nazwie wprowadzono w wyniku uchwały XI Zjazdu Delegatów w Toruniu, obradującego w dniach 8-10.04.1957 r. Z nazwy usunięto określenie naukowo-techniczne. Od tej pory działa jako Stowarzyszenie Geodetów Polskich. Początkowo związek działał samodzielnie. W roku 1948 dokonano zmiany. Na posiedzeniu w dniu 27 września 1948 r. Zarząd Główny podjął uchwałę o przystąpieniu z dniem 1 października 1948 r. do Naczelnej Organizacji technicznej. Z tą datą oddziały ZMRP weszły w skład Oddziałów Wojewódzkich NOT. Rozpoczął się nowy etap pracy stowarzyszenia. Terytorialnie zakres działania Oddziału w latach 1945 do 31 maja 1975 r. obejmował obszar województwa kieleckiego. Od 1 czerwca 1975 r. do 31 grudnia 1977 r. województwa kieleckiego i radomskiego. Z powołaniem przez Zarząd Główny SGP w dniu 6.10.1977 r. Oddziału Wojewódzkiego w Radomiu zakres terytorialny zmniejszył się do województwa kieleckiego. Rozdzielenie działalności nastąpiło z dniem 31.12.1977 r. Zestawione w tabeli dane liczbowe przedstawiają rozwój stowarzyszenia w latach 1945-83. (zał. 4)

W żadnej z kadencji nie udało się objąć działalnością wszystkich pracujących zawodowo w geodezji. Zawsze znajdowała się nieliczna grupa, która traktowała zatrudnienie w geodezji jako zajęcie wyłącznie dochodowe i osoby te zazwyczaj nie przejawiały żadnych chęci do nawiązania współpracy na polu działalności stowarzyszeniowej. W oparciu o dane dotyczące zatrudnienia geodetów można stwierdzić, że do 1989 r. około 80-70% należała do stowarzyszenia.

9. KOŁA

W oparciu o uchwałę plenarnego zebrania Zarządu Głównego i przedstawicieli zarządów wojewódzkich ZMRP z 29 października 1951 r. w oddziale przystąpiono do organizacji kół stowarzyszenia. Pod koniec 1951 r. powołano ich 8, rozmieszczonych następująco:

Lp.	Siedziba koła	Członków w I kw. 1952		
		inż.	techn.	Tazem
1.	Wydział Produkcyjny Okręgowego Przedsięb. Mierniczego w Kielcach	11	10	21
2.	Prezydium Woj. Rady Narodowej Wydz. Geodezyjny w Kielcach	12	10	22
3.	Prez. Woj. Rady Narodowej Wydz. Rol. i Leśn. w Kielcach	7	22	29
4.	Wydz. Produkcyjny Okręg. Przedsięb. Mier. Z-d w Radomiu	5	9	14
5.	Biuro Proj. i Studiów Budown. Specjaln. w Radomiu	3	3	6
6.	Wydział Produkc. Okręg. Przeds. Miern. Z-d w Skarżysku	3	1	4
8.	S-pnia Pracy Miernicznych "Planowanie" w Kielcach	1	4	5
9.	Poza kołami	6	17	23
Ogółem		52	84	136

Wkrótce ujawniły się niedogodności przyjętej zasady. Przy małej ilości członków w kole efekty pracy były znikome. Stan taki trwał do 1953 r. W trzecim kwartale 1953 r. dokonano zmian i z istniejących 8 utworzono 3 w największych zakładach pracy.

Lp.	Nazwa koła	Członków		
		prac.	innych	Razem
1.	W Kieleckim Okręg. Przeds. Miern. w Kielcach	48	13	61
2.	W Woj. Zarządzie Urzędzeń Roln. w Kielcach	29	19	48
3.	W Biurze Proj. Budow. Specjal. w Radomiu	7	-	7
Ogółem		84	32	116

Występujące w minionych latach tendencje do oznaczeń liczbowych różnych jednostek nie ominęły też stowarzyszenia. Przez szereg lat każde z kół miało przydzielony numer kolejny. W razie rozwiązania któregoś z nich, nowym przydzielano to samo oznaczenie liczbowe. Z wymienionych wyżej najdłużej istniały dwa - w Okręgowym Przedsiębiorstwie Geodezyjno-Kartograficznym i Wojewódzkim Biurze Geodezji i Terenów Rolnych. Były to liczniejsze koła w Oddziale i ich praca organizacyjna wymagałaby szerszego opracowania. Koło nr 3 zmieniło swą nazwę tak jak i macierzysty zakład pracy. Przez szereg lat zaliczono go do wzorcowych. Z dniem 31 marca 1976 r. zostało rozwiązane na skutek likwidacji pracowni geodezyjnej. Kolejne nr 3 utworzono w Radomiu z dniem 1 kwietnia 1976 r. w Wojewódzkim Biurze Geodezji i Terenów Rolnych.

Z powołaniem oddziału radomskiego w grudniu 1977 r. wyłączono je z oddziału kieleckiego. Na to miejsce wpisano koło terenowe w Busku Zdroju istniejące od 1 czerwca 1976 r. Koło nr 4 powstało w 1956 r. w Wojewódzkim Przedsiębiorstwie Gospodarki Komunalnej. Było ośrodkiem ambitnym i miało do odnotowania kilka pożytecznych inicjatyw w zakresie postępu technicznego, nowoczesności opracowań i jakości robót. Z integracją przedsiębiorstw z dniem 1.01.1974 r. połączono go z kołem w Okręgowym Przedsiębiorstwie Geodezyjno-Kartograficznym. Na jego miejscu umieszczono z dniem 1.05.1974 r. koło zakładowe w Powiatowym Biurze Geodezji i Urzędzie Rolnych w Sandomierzu. Z wprowadzeniem nowego podziału administracyjnego członkowie przeniesieni zostali do oddziału rzeszowskiego. Ostatecznie jako nr 4 znajduje się koło terenowe w Miechowie. Koło nr 5 powołane zostało w 1960 r. w Radomiu. Miało osiągnięcia w działalności stowarzyszeniowej. Jak i inne z ziemi radomskiej członkowie przeniesieni zostali do własnego oddziału. Aktualnie jako 5 wpisano koło w Kazimierzy Wielkiej. Od 1 kwietnia 1962 r. istnieje koło 6 w Spółdzielni Geodezyjnej. Zrzeszało geodetów oraz emerytów z tej jednostki. Rok 1966 i 1967 przynosi organizację dalszych. Powstały jako 7 w Biurze Projektów Wodnych Melioracji, 8 w Miejskiej Pracowni Geodezyjnej w Ostrowcu Świętokrzyskim, 9 w Miejskiej Pracowni Geodezyjnej. W Kielcach i z dniem 1 stycznia 1968 r. nr 10 w Miejskiej Pracowni Geodezyjnej w Skarżysku Kamiennej. Kolejne 11 zorganizowane zostało w Zakładach Energetycznych w Radomiu. Liczebnie nie było duże. Istniało od 1 stycznia 1970 r. do 31 grudnia 1975 r. W tej pozycji wpisano z dniem 1.10.1976 r. koło w Dyrekcji Okręgowej Dróg Publicznych. Organizacja dalszych przedstawiała się następująco: Z dniem 1 maja 1970 r. powstały Nr 12 w Powiatowym Biurze Geodezji i Terenów Rolnych w Starachowicach i 13 w Jędrzejowie, a od 1 maja 1973 r. nr 14 przy analogicznej jednostce w Kielcach. Koło Nr 14 zmieniło swą nazwę i połączono je z działającym w Wojewódzkim Biurze Geodezji i Terenów Rolnych. Oznaczenie liczbowe przeniesiono na koło w Wydziale Geodezji i Gospodarki Przestrzennej Urzędu Wojewódzkiego w Kielcach. następnymi były nr 15 w Przedsiębiorstwie Geologiczno-Fizjograficznym i Geodezyjnym Budownictwa "Geoprojekt" w Radomiu i od 1.01.1976 r. nr 16 w "Geoprojekcie" w Kielcach. Istniało krótko jeszcze jedno. Utworzone zostało z dniem 1.01.1977 r. przez słuchaczy II-go roku. nauczania kieleckiej policealnej szkoły geodezyjnej. Przetwało tylko do czerwca. Członkowie jako technicy geodeci podjęli pracę w jednostkach geodezyjnych. W dniu 31 grudnia 1977 r. na obszarze objętym działalnością oddziału istniały koła:

Lp.	Nazwa koła	Ilość członków
1.	Zakładowe w OPGK w Kielcach	113
2.	Zakłd. w Woj. Biurze Geod. i TR w Kielcach	85
3.	Zakładowe w Woj. Biurze Geod. i TR w Radomiu	127
4.	Terenowe w Miechowie w Oddz. Rej. WBG	23
5.	Terenowe w Radomiu w Zakł. OPGK	84
6.	Zakład. w Geod. Dokum. Sp.Pracy "Technoplan" w Kielcach	28
7.	Zakład. w Biurze Proj. Wodn. Melior. Kielce	9
8.	Terenowe w Ostrowcu Świętokrzyskim	15
9.	Zakład. w Biurze Geod. Miejsk. w Kielcach	9
10.	Teren. w Skarżysku-Kam. przy Zakł. Ter. OPGK	10

Lp.	Nazwa koła	Ilość członków
11.	Zakłd.w Dyr. Okręg. Dróg Publ. w Kielcach	12
12.	Teren. w Starachowicach w Oddz. Rej. WBGiTR	16
13.	Teren. w Jędrzejowie w Oddz. Rej. WBGiTR	18
14.	Teren. w Kielcach w Dz.Rob.Geod. WBGiTR	16
15.	Zakład. w "Geoprojekcie" Radom	20
16.	Zakład. w "Geoprojekcie" Kielce	8
	Razem	593

Wprowadzona od 1.01.1978 r. zmiana obszaru działania Oddziału spowodowała konieczność dostosowania struktury organizacyjnej. Niektóre z kół zmieniły charakter z zakładowych na terenowe. Według stanu na 31.12.1978 r. było ich 15.

Ich charakter i wielkość przedstawiała się następująco:

Lp.	Nazwa koła	Ilość członków
1.	Zakładowe w OPGK w Kielcach	114
2.	Zakładowe w WBGiTR w Kielcach	87
3.	Terenowe w Busku-Zdroju	10
4.	Terenowe w Miechowie	26
5.	Terenowe w Kazimierzy Wielkiej	25
6.	Zakładwe SP-ni "Technoplan" Kielce	31
7.	Zakładowe w Biurze Proj. Wodn. Melioracji w Kielcach	18
9.	Zakładowe w Kielcach w Urzędzie Miasta	8
10.	Terenowe w Skarżysku-Kam.	19
11.	Zakładowe DODP Kielce	21
12.	Terenowe w Starachowicach	24
13.	Terenowe w Jędrzejowie	20
14.	Terenowe w Dziale Robót WBG Kielce	20
15.	Zakładowe w "Geoprojekcie" w Kielcach	9
	Ogółem	445

W 1984 r. ostatnie z kół zaznaczone jako 16 w Zakładzie Projektowania i Usług Inwestycyjnych "Inwestoprojekt" w Kielcach. Ich rozmieszczenie i liczebność na dzień 31.12.1989 r. przedstawiono w tabeli.

Lp.	Nazwa koła	Ilość. człon.	inż.	techn.	Inni
1.	Zakładowe w Okręg. Przed.Geodez. Kart. w Kielcach	133	55	78	-
2.	Zakładowe w Woj. Biurze Geod. i Ter. Rol. Kielce	116	46	70	-
3.	Terenowe w Busku-Zdr.w Rej. Oddz. WBG i TR	38	15	23	-
4.	Terenowe w Miechowie w WBGiTR Oddz.Rej. Miechów	23	9	14	-
5.	Terenowe w Kazimierzy W. w Oddz. Rej. WBGiTR	30	9	21	-
6.	Zakładowe w Sp-ni Pracy "Technoplan" O/w Kielcach	41	20	21	-
7.	Zakładowe w Biurze Proj. Wodn. Melior. Kielce	17	5	12	-
8.	Terenowe w Ostrowcu Św.	43	17	26	-
9.	Zakładowe w Urzędzie Miasta w Kielcach	11	6	5	-
10.	Teren. w Skarżysku-Kam. w Zakładzie Teren. OPGK	49	7	39	3
11.	Zakładowe w Kielcach w Dyr. Okręg. Dróg Publ.	18	5	13	-

Lp.	Nazwa koła	Ilość. człon.	inż.	techn.	Inni
12.	Teren. w Starachowicach w WBGiTR Oddz.Rejonowy	49	14	35	-
13.	Teren. w Jędrzejowie w WBGiTR Oddz.Rejon.	39	15	24	-
14.	Zakładowe w Urzędzie Wojewódzkim	28	17	11	-
15.	Zakład. w Kielcach w Przed.Geol. Fizjograf. i Geod. Bud. "Geoprojekt"	26	11	15	-
16.	Zakład. w Kielcach w Zakł. Proj. i Usług Inwest. "Inwest."	14	6	8	-
	Ogółem	675	257	415	3

9.1. Członkowie zbiorowi

Zagadnienie członkostwa zbiorowego można rozpatrywać w różnych płaszczyznach. Przyjmując za podstawę ilość jednostek geodezyjnych lub zatrudniających geodetów na obszarze województwa w latach 1970-1985 to udział w członkostwie zbiorowym był bardzo mały. Prawdopodobnie geodeci nie mieli większych wpływów na decyzje finansowe kierownictw zakładów. Mogli też nie dysponować argumentami o celowości takiego współdziałania. Gorzej jeszcze przedstawia się to w strukturze biur prywatnych. Zmienia się dość często ich ilość z zaznaczeniem tendencji wzrostowych. Z kilkudziesięciu w województwie tylko jedno zgłosiło udział. Pozostałe mimo dość dobrej kondycji finansowej nie przejawiają zainteresowań w nawiązaniu współpracy ze Stowarzyszeniem. Obecnie w dobie przemian organizacyjnych, prywatyzowaniem przedsiębiorstw, biur, pracowni a w wielu przypadkach ich likwidację, ustalenie przynależności napotyka na trudności. Z dostępnych materiałów wynika, że w minionych latach członkami zbiorowymi były następujące jednostki:

- 9.1. Okręgowe Przedsiębiorstwo Geodezyjno-Kartograficzne w Kielcach od 12.1968 r.
- 9.2. Spółdzielnia Pracy Geodezji i Budownictwa Lądowo-Wodnego "Geoplan" w Kielcach (później "Technoplan") od 06.1962 r.
- 9.3. Wojewódzkie Biuro Geodezji i Urządzeń Rolnych w Kielcach od 1974 r.
- 9.4. Powiatowe Biuro Geodezji i Urządzeń Rolnych w Opocznie od 03.1971 r.
- 9.5. Wojewódzkie Przedsiębiorstwo Geodezyjne Gospodarki Komunalnej w Kielcach od 1970 r. do połączenia z Okręg. Przedsięb. Geodezyjno-Kartograficznym w 1973 r.
- 9.6. Zakłady Energetyczne Okręgu Wschodniego w Radomiu od 1970 r. do 1975 r. to jest do likwidacji pracowni geodezyjnej.
- 9.7. Biuro Projektów Wodnych Melioracji
- 9.8. Biuro Geodety Miejskiego w Kielcach.
- 9.9. Przedsiębiorstwo Geologiczno-Fizjograficzne i Geodezyjne Budownictwa "Geoprojekt" w Kielcach.
- 9.10. Biuro p. Tadeusza Piaska w Miechowie. [20]

10. WALNE ZEBRANIA ODDZIAŁOWE

W pierwszych latach ZMRP i SGP zwoływano je jako zebrania wszystkich członków. W takiej formie odbywały się do 1970 r. Następne były zgromadzeniami delegatów kół. Zgodnie z postanowieniami statutu są najwyższą władzą oddziału. Ich zadaniem jest: ustalanie zasadniczych kierunków działalności w najbliższych latach, uchwalenie absoltorium dla ustępujących zarządów na podstawie ich sprawozdań, wybór nowych władz oddziałowych. Każde z nich mała swoistą atmosferę obrad i charakter. Wiązało się to często z aktualną sytuacją społeczno-polityczną w kraju i w zawodzie. W oparciu o zachowane materiały trudno będzie w wielu przypadkach oddać ich klimat i przedstawić problemu nurtujące ówczesne środowisko geodezyjne.

10.1. I Walne Zebranie Oddziałowe

Miało charakter organizacyjny i zwołane zostało przed Zjazdem Delegatów ZMRP w Warszawie odbywającym się w dniach 15-16 września 1945 r. Na zebraniu tym wybrano delegatów reprezentujących powstający oddział w osobach: Zygmunt Fiszer, Franciszek Polkowski, Stanisław

Trzaskowski, Jan Wojciechowski. W nawiązaniu do ustaleń I Walnego Zjazdu Delegatów w województwach dokonano formalnego ukonstytuowania się zarządów Oddziału i przedstawienia składu do ZMRP. W skład zarządu wybrani zostali:

Prezes - Stanisław Sulimierski; wiceprezes - Jan Wojciechowski; Sekretarz - Henryk Bernauer; Skarbnik - Stefan Śledzikowski; Członek zarządu - Tadeusz Wojan

Do Komisji Rewizyjnej: Włodzimierz Gapanowicz, Jerzy Grochulski, Stanisław Frączkiewicz, Juliusz Sławiński, Stanisław Ząbek. Do Sądu Koleżeńskiego: Feliks Banaśkiewicz, Jerzy Bokun, Cezary Nowakowski, Czesław Nowicki, Antoni Pomorski, Józef Wysokiński. W maju 1946 r. zmarł Stanisław Sulimierski, mierniczy przysięgły, prezes Oddziału Kieleckiego. W kadencji miało miejsce Nadzwyczajne Walne Zebranie Oddziałowe, zwołane na dzień 21 lipca 1946 r. Zadaniem jego było wybranie 8 delegatów na Nadzwyczajny Zjazd Delegatów Związku Mierniczych R.P. w Warszawie w dniu 10 listopada 1946 r. Wybrano na nim również nowego przewodniczącego. Funkcję tę powierzono mierniczemu przysięgłemu Janowi Wojciechowskiemu. [21]

10.2. II Walne zebranie oddziałowe

Zwołane zostało na dzień 1 lutego 1947 r. Miało za zadanie podsumować dotychczasową działalność, uchwalić kierunki pracy i wybrać nowy Zarząd. W mijającym okresie Spółdzielnia Pracy Mierniczych i Melioratorów w Skarżysku zadeklarowała wpłatę 30 tys. zł na odbudowę w Warszawie Domu Mierniczo-geodezyjnego im. Inż. Władysława Surmackiego. Powołano również trzyosobową komisję zajmującą się sprawami geodetów wykonujących wolny zawód. Członkowie Oddziału zebrani również kwotą 5.000 zł na rzecz powodzi - przekazaną do Zarządu Głównego. Wybrany zarząd ukonstytuował się następująco:

Prezes - Jan Wojciechowski; wiceprezes - Cezary Nowakowski; Sekretarz - Ignacy Rabczuk; Skarbnik - Juliusz Sławiński; Z-ca Skarbnika - Stefan Śledzikowski; Członkowie Zarządu: Stanisław Trzaskowski, Zygmunt Zawadzki. Komisja Rewizyjna: Walenty Stanek, Antoni Wędrzyński. Sąd Koleżeński: Henryk Bernauer, Jerzy Grochulski, Antoni Pomorski. W II Walnym Zjeździe Delegatów ZMRP w Krakowie Oddział reprezentowało 10 delegatów. [22]

10.3. III Walne Zebranie Oddziałowe

Obradowało w lutym 1948 r. Wybrano Zarząd Oddziału w osobach:

Prezes - Jan Wojciechowski

Członkowie zarządu: Jan Kania, Stefan Kwiatkowski, Czesław Nowicki, Stefan Piekara, Juliusz Sławiński, Stefan Śledzikowski. Komisja Rewizyjna: Jerzy Dąbrowski, Józef Gul, Jan Stępień, Zygmunt Zawadzki, Stanisław Ząbek. Sąd Koleżeński: Henryk Bernauer, Edmund Kędziński, Stefan Kwiatkowski, Jan Stępień, Jan Zieliński.

W III Zjeździe Delegatów ZMRP w Sopocie Oddział reprezentowany był przez 12 delegatów w osobach: Jan Bokun, Józef Gul, Jan Kania, Edmund Kędziński, Czesław Nowicki, Cezary Nowakowski, Józef Orzechowski, Franciszek Polkowski, Jan Sułowski, Stanisław Świerzewski, Stefan Śledzikowski, Stanisław Trzaskowski. [23]

10.4. IV Walne Zebranie Oddziałowe

Zwołane zostało w lutym 1949 r. Oddział liczył wówczas 121 członków i zajmował drugie miejsce po Oddziale Warszawskim.

Wybrany Zarząd:

Prezes - Jan Stępień, członkowie zarządu: Józef Gul, Stefan Piekara, Juliusz Sławiński, Stanisław Świerzewski.

W IV Zjeździe Delegatów we Wrocławiu Oddział Kielecki reprezentowało 7 delegatów w osobach: Edmund Kędziński, Józef Orzechowski, Stefan Piekara, Jan Stępień, Stanisław Świerzewski, Stanisław Trzaskowski, Jan Wojciechowski. [24]

10.5. V Walne Zebranie Oddziałowe

Zwołane zostało na dzień 2 lutego 1950 r. Obradom przewodniczył Stanisław Trzaskowski. Oddział liczył 142 członków. Zajmował I miejsce w zakresie popularyzacji zagadnień mierniczych i technicznych.

Wybrano zarząd: Prezes - Stefan Piekara. Członkowie: Romuald Bedykanis, Jan Kania, Edmund Kędziński, Stefan Kwiatkowski, Juliusz Sławiński, Stanisław Świerzewski, Stefan Śledzikowski.

W V Zjeździe Delegatów w Warszawie Oddział reprezentowało 7 delegatów w osobach: Władysław Deryng, Józef Orzechowski, Juliusz Sławiński, Stefan Śledzikowski, Stanisław Świerzewski, Stanisław Trzaskowski, Zygmunt Zawadzki. [25]

10.6. VI Walne Zebranie Oddziałowe

Zwołane zostało 7 stycznia 1951 r. Oddział na dzień 1.01.1951 r. zrzeszał 138 członków a na 31.12. - 140.

Funkcje prezesa powierzono - Stefanowi Piekarze. W 1951 r. oddział zorganizował 54 odczyty, w których wzięło udział 1660 słuchaczy oraz zorganizował kurs dla pomocniczego personelu mierniczego dla 17 osób. [26]

10.7. VII Walne Zebranie Oddziałowe

Zwołane zostało na dzień 2 marca 1952 r.

Wybrany zarząd pracował w składzie: Prezes - Józef Basaj, Z-ca Prezesa - Tadeusz Gul, Sekretarz - Romuald Bedykanis, Skarbnik - Walenty Stanek, członkowie: Cezary Nowakowski, Stefan Piekara, Jerzy Glejch. [27]

10.8. VIII Walne Zebranie Oddziałowe

Obradowało w dniu 8 marca 1953 r. w świetlicy Wydziału Pomiarów Rolnych w Kielcach. Odbywało się ono w drugim terminie, bowiem w pierwszym 15 lutego nie dopisała frekwencja. Ze 133 członków stowarzyszenia przybyło na zebranie 12. W dniu zebrania powtórzyła się sytuacja z 15 lutego. Przybyło 20 osób. W zebraniu uczestniczył przedstawiciel Zarządu Głównego. Dla poprawienia działalności w 1953 r. dokonano zmiany w organizacji kół. Utworzono 3 w największych skupiskach geodetów. Wybrany na zebraniu oddziałowym zarząd ukonstytuował się następująco: przewodniczący - Józef Basaj, z-ca przewodniczącego - Tadeusz Gul, sekretarz - Romuald Bedykanis, skarbnik - Stefan Śledzikowski, członkowie zarządu: Glejch Jerzy, Nowakowski Cezary, Stefan Piekara, Juliusz Sławiński, Henryk Bernauer. [28]

10.9. Lata 1954-57

Z zebrań sprawodawczo-wyborczych z lat 1954-57 nie odszukano materiałów archiwalnych. Z fragmentarycznych informacji ustalono, że w latach 1954-55 funkcje sekretrza sprawował Józef Kulczyński, w 1956 r. Stanisław Świerzewski, a w 1957 r. Cezary Nowakowski, Prezesem Oddziału w 1957 r. był Stanisław Świerzewski. [29]

10.10.9. XIII Walne Zebranie Oddziałowe

Nie ustalono daty zebrania.

Przewodniczącym wbrano Stanisława Świerzewskiego, sekretarz - Antoni Wędziński. W zarządzie pracowali: Józef Basaj, Tadeusz Borkowski, Władysław Deryng, Apolinary Jaworski, Bolesław Lewandowski, Cezary Nowakowski, Stefan Piekara, Juliusz Sławiński, Wacław Szczepański.

W dniu 10 listopada 1958 r. Stanisław Świerzewski zrzekł się pełnienia funkcji przewodniczącego w związku z przeniesieniem się do Łodzi. Do końca kadencji funkcję tę pełnił sekretarz - Antoni Wędziński. [30]

10.11. XIV Walne Zebranie Oddziałowe

Obradowało w dniu 1 marca 1959 r. w świetlicy Okręgowego Przedsiębiorstwa Mierniczego w Kielcach. Uchwalone wnioski dotyczyły: uaktywnienia kół zakładowych, ożywienie ich działalności na odcinku szkoleniowo-rekreacyjnym, podnoszenia jakości prac geodezyjnych. Wybrany zarząd ukonstytuował się następująco:

Przewodniczący - Wacław Szczepański; Wiceprzewodniczący - Antoni Wędziński; Wiceprzewodniczący - Włodzimierz Góra; Sekretarz - Kazimierz Moulis; Skarbnik - Michał Skuratowicz
Członkowie zarządu: Bohdan Forowicz, Józef Kulczyński, Czesław Nowicki, Juliusz Sławiński.
Komisja Rewizyjna: Ząbek Stanisław, Romuald Bedykanis, Władysław Deryng, Stefan Kwiatkowski, Walenty Stanek.

Sąd Koleżeński: Henryk Bernauer, Józef Ciepichał, Czesław Garbacz, Saturnin Matuszczyk, Jan Zieliński. [31]

10.12. XV Walne Zebranie Oddziałowe

Zwołane zostało na 21 lutego 1960 r. Przewodniczył senior geodetów kieleckich Jan Wojciechowski. Zebranie było ożywione i w dyskusji zabierało głos wielu uczestników omawiając między innymi sprawy doskonalenia ruchu stowarzyszeniowego, ujednoczenia przepisów technicznych w

zakresie robót geodezyjnych, unormowania administracji geodezyjnej, sprawy postępu technicznego. Zebranie dokonało wyboru zarządu, w którym funkcje pełnili: Przewodniczący - Waclaw Szczepański, wiceprzewodniczący - Cezary Nowakowski i Włodzimierz Góra, sekretarz - Antoni Wędziński, skarbnik - Feliks Banaśkiewicz. Członkowie: Józef Basaj, Kazimierz Mulis. Komisja rewizyjna: przewodniczący - Stanisław Ząbek, członkowie: Roman Jaźwiński, Eugeniusz Foltyn, Stefan Matuszczyk, Walenty Stanek. Sąd koleżeński: przewodniczący - Józef Ciepichał, członkowie: Czesław Garbacz, Henryk Łazarczyk, Stefan Piekara, Jan Wojciechowski. W kwintu 1960 r. zmarł przewodniczący zarządu oddziału Waclaw Szczepański - kierownik Delegatury Głównego Urzędu Geodezji i Kartografii. Do najbliższego walnego zebrania pracą oddziału kierował Cezary Nowakowski. [32]

10.13. XVI Walne Zebranie Oddziałowe

Obradowało w dniu 19 lutego 1961 r. w świetlicy Okręgowego Przedsiębiorstwa Mierniczego. Przewodniczył - Józef Ciepichał. W dyskusji ujawniły się problemy nurtujące całe środowisko miernicze, a zwłaszcza zagadnienia organizacyjne, techniczne i społeczne. Zebrani wybrali Zarząd, który na zebraniu organizacyjnym ukonstytuował się następująco: funkcję przewodniczącego zgodnie z wyborami sprawował Antoni Wędziński, wiceprzewodniczącym wybrano Juliusza Sławińskiego, sekretarzem Kazimierza Moulisa, skarbnikiem został Edward Czwakiel. Członkami zarządu: Jan Malarczyk i Jan Padechowicz. Skład komisji rewizyjnej przedstawia się następująco: Stanisław Ząbek, Romuald Bedykanis, Jan Kania. Sąd koleżeński: Józef Ciepichał, Włodzimierz Gapanowicz, Apolinary Jaworski, Edmund Kędzierski, Jan Sułowski, Jan Wojciechowski. [33]

10.14. XVII Walne Zebranie Oddziałowe

Obradowało w dniu 11 marca 1962 r. w budynku Kieleckiego Okręgowego Przedsiębiorstwa Mierniczego. Przewodniczył - Edmund Kędzierski. W dyskusji dominowały sprawy organizacyjne i zawodowe. Na przewodniczącego zarządu oddziału wybrano Antoniego Wędzińskiego. Wybrany zarząd pracował w składzie: wiceprzewodniczący - Tadeusz Wyszyński, sekretarz - Jan Padechowicz, skarbnik - Walenty Stanek. Członkowie zarządu: Czesław Nowicki i Julian Sławiński. Komisja rewizyjna: przewodniczący - Stanisław Ząbek, członkowie: Romuald Bedykanis, Władysław Deryng. Sąd koleżeński: przewodniczący - Jan Wojciechowski, członkowie: Edmund Kędzierski, Stefan Matuszczyk, Jan Marczak, Tadeusz Witkowski. [34]

10.15. XVIII Walne Zebranie Oddziałowe

Obradowało w dniu 17 lutego 1963 r. w Zakładach Energetycznych Okręgu Wschodniego w Radomiu. W zebraniu udział wzięło 80 osób spośród 253 członków SGP. Przewodniczyła Aleksandra Rzepkowska. Przewodniczącym na kadencję dwuletnią wybrano Tadeusza Wyszyńskiego. Zarząd ukonstytuował się następująco: wiceprzewodniczący Antoni Wędziński, sekretarz - Zygmunt Błaszak, skarbnik - Janusz Korycki. Członkowie: Czesław Nowicki, Juliusz Sławiński, Walenty Stanek. Komisja rewizyjna: Stanisław Ząbek, Romuald Bedykanis i Władysław Deryng. Sąd koleżeński: Edmund Kędziorek, Bolesław Lewandowski, Staturnin Matuszczyk. Na dzień 15 maja 1964 r. zwołano zebranie oddziałowe. Miała za zadanie wytyczyć kierunki pracy na 1964 r. i wybrać delegatów na zjazd w Warszawie. [35]

10.16. XIX Walne Zebranie Oddziałowe

Zwołane zostało w dniu 7 marca 1965 r. Przewodniczył - Feliks Banaśkiewicz. Zebranie było ożywione i dyskusja dotyczyła w dużej części spraw stowarzyszenia i jego roli w rozwoju geodezji w województwie. W obradach wzięło udział 77 członków stowarzyszenia z 303 należących do organizacji. Zebranie przedstawiło nowemu zarządowi postulat ożywienia pracy Oddziału, organizowania szkolenia w zakresie nowych technologii w geodzji i rozwijanie postępu technicznego. Przewodniczącym wybrany został: Feliks Banaśkiewicz.

Na zebraniu w dniu 11 marca ukonstytuował się zarząd, w którym funkcje sprawowali: Tadeusz Wyszyński - wiceprzewodniczący, Antoni Wędziński - sekretarz, Walenty Stanek - skarbnik; Tadeusz Gul, Czesław Nowicki, Juliusz Sławiński, Józef Szczygłowski, Stępień Włodzimierz, Józef Wilk - członkowie zarządu.

Komisja rewizyjna: przewodniczący - Jan Wojciechowski, członkowie: Romuald Bedykanis i Stanisław Ząbek. Sąd koleżeński: przewodniczący Stefan Piekara, członkowie: Jerzy Dąbrowski, Józef Ciepichał. [36]

10.17. XX Walne Zgromadzenie Członków Oddziałów

Zwołane zostało na 20 marca 1966 r. Przewodniczył - Stefan Piekara. Dyskusja obejmowała głównie zagadnienia związane z działalnością stowarzyszenia, podnoszenia kwalifikacji zawodowych oraz wprowadzania maszyn liczących w obliczeniach geodezyjnych, poprawy warunków pracy w terenie. Przewodniczącym wybrano Feliksa Banaśkiewicza. Zarząd ukonstytuował się następująco: wiceprzewodniczący - Tadeusz Wyszyński, sekretarz - Antoni Wędziński, skarbnik - Walenty Stanek. Członkowie zarządu i przewodniczący komisji: Tomasz Banaśkiewicz, Edward Czwakiel, Tadeusz Gil, Czesław Nowicki, Juliusz Sławiński, Józef Szczygłowski, Włodzimierz Stępień, Tadeusz Witkowski, Józef Wilk. Członkowie zarządu oddziału - przewodniczący kół: Janusz Kurowski z koła przy WBGiTR, Jan Sas z koła w Radomiu, Jerzy Raducki z koła przy WPGGK w Kielcach, Józef Kulczyński z koła przy Sp-ni "Geoplan", Adam Tokarski z koła przy Biurze Proj. Melioracji i Henryk Łazarczyk z koła w Ostrowcu Świętok. Komisja rewizyjna: przewodniczący - Jan Wojciechowski, członkowie: Romuald Bedykanis i Stanisław Ząbek. Sąd koleżeński: przewodniczący - Stefan Piekara, członkowie: Jerzy Dąbrowski i Józef Ciepichał. [37]

10.18. XXI Walne Zgromadzenie Członków Oddziału

Obradowało w dniu 12 marca 1967 r. Na zebraniu organizacyjnym zarząd w dniu 23 marca 1967 r. ukonstytuował się i prowadził prace w całej kadencji w następującym składzie osobowym: przewodniczący - Feliks Banaśkiewicz, wiceprzewodniczący - Czesław Nowicki i Henryk Malczyk, sekretarz - Antoni Wędziński i skarbnik Edward Czwakiel. Członkowie zarządu z wyboru imiennego: Zdzisław Kopański, Juliusz Sławiński, Józef Szczygłowski, Janusz Rudnicki. Członkowie zarządu dookołtowani na zasadzie § 53 statutu SGP Kazimierza Moulisa i Gerarda Podlaska. Członkowie zarządu - przewodniczący kół: Edwin Szyszkowski, Tadeusz Gul, Aleksander Fiutowski, Jerzy Raducki, Stanisław Napora, Adam Tokarski, Henryk Łazarczyk, Jan Padechowicz, Edward Jemielnik. Komisja rewizyjna: Romuald Bedykanis, Józef Michałowski, Tadeusz Gul. Sąd koleżeński: Tadeusz Witkowski, Jerzy Dąbrowski, Stefan Matuszczyk, Stefan Piekara, Andrzej Rogoziński. [38]

10.19. XXII Walne Zgromadzenie Członków Oddziału

Obradowało w dniu 17 marca 1968 r. Przewodniczył Józef Wilk. Zgromadzenie wytyczyło kierunki pracy na lata 1968-69, wybrało delegatów na XXII Zjazd w dniach 3-4.04.1968 r. w Warszawie. W czasie obrad wygłoszono referat pt. "Problemy scaleń gospodarstw rolnych". Dyskusja dotyczyła zagadnień stowarzyszeniowych i zawodowych. Zarząd Oddziału pracował w składzie powołanym przez XXI Walne Zgromadzenie z wyjątkiem przewodniczących kół: w miejsce Stanisława Napory i Aleksandra Fiutowskiego, do zarządu weszli Marian Maruszak i Włodzimierz Stępień. [39]

10.20. XXIII Zgromadzenie Członków Oddziału

Obradowało w dniu 15 lutego 1970 r. Prowadził Tadeusz Wyszyński. W dyskusji dominowały zagadnienia: ochrony środowiska, organizacji służby geodezyjnej, geodezyjnej inwentaryzacji urządzeń podziemnych, celowości szerszego wykorzystania metod fotogrametrycznych dla różnych opracowań technicznych.

Przewodniczącym Zarządu został Feliks Banaśkiewicz. W skład zarządu wybrani zostali: Edward Czwakiel, Bohdan Forowicz, Józef Gosik, Stanisław Kasperek, Zdzisław Kopański, Marian Maruszak, Henryk Malczyk, Stanisław Napora, Czesław Nowicki, Gerard Podlasek, Janusz Rudnicki, Juliusz Sławiński, Zbigniew Śliwiński. Członkowie zarządu - przewodniczący kół: Albin Brodowicz, Tadeusz Gul, Aleksandra Rzepkowska, Jerzy Raducki, Tadeusz Lipiec, Anotni Wędziński, Adam Tokarski, Henryk Łazarczyk, Jan Padechowicz, Jan Łazorczyk, Józef Szczygłowski, Zygmunt Kurzępa, Kazimierz Bieniek. Komisja rewizyjna: Romuald Bedykanis, Tadeusz Gul, Stefan Kwiatkowski, Józef Michałowski, Henryk Skibniewski. Sąd koleżeński: Jerzy Dąbrowski, Stefan Matuszczyk, Stefan Piekara, Andrzej Rogoziński, Tadeusz Witkowski. Do Prezydium zarządu należeli: przewodniczący - Feliks Banaśkiewicz, wiceprzewodniczący Tadeusz Gul, Henryk Malczyk, Czesław Nowicki, sekretarz - Antoni Wędziński i z-ca Adam Tokarski, skarbnik - Edward Czwakiel i z-ca Albin Brodowicz. [40]

10.21. XXIV Zgromadzenie Delegatów Kół Oddziału

Zwołane zostało na 5 marca 1972 r. Obrady odbywały się w sali NOT. Zebranie otworzył Feliks Banaśkiewicz. Przewodniczył - Stefan Piekara. Jako Delegat Zarządu Głównego wziął w nim

udział Franciszek Piliś. W dyskusji przeważały problemy nurtujące środowiska geodezyjne dotyczące spraw zawodowych, organizacyjnych, postępu technicznego, a zwłaszcza zagadnienia związane z ustawą z dnia 4.11.1971 r. o uregulowaniu własności gospodarstw rolnych, zastosowania maszyn liczących do obliczeń geodezyjnych, inwentaryzacji urządzeń podziemnych, spraw bytowych, pracowników terenowych, działalności stowarzyszeniowej. W dyskusji zabierało głos wielu delegatów. Zebranie było ożywione. W wyniku dyskusji uchwalono szereg wniosków do pracy Zarządu Oddziału i władz naczelnych Stowarzyszenia obejmujących między innymi wystąpienia o utworzeniu muzeum geodezji i kartografii oraz o przeprowadzenie badań nad siecią triangulacyjną z 1828 r. założoną dla pomiaru Staropolskiego Okręgu Przemysłowego i objęcie ochroną zachowanych znaków. W programie Zgromadzenia wygłoszony został przez Henryka Malczyka referat pt. "Zadania służby urzędniowej w zakresie regulacji własności gospodarstw rolnych". Zgromadzenie wybrało zarząd, który na swym zebraniu w dniu 15.03.1972 r. wyłonił prezydium w składzie: przewodniczący z/o - Feliks Banaśkiewicz, wiceprzewodniczący - Henryk Malczyk, Czesław Nowicki, Stanisław Napora, sekretarz - Józef Michałowski, z-ca Antoni Wędziński, skarbnik - Edward Czwakiel, z-ca Andrzej Rak, członkowie zarządu oddziału z wyboru imiennego: Tadeusz Gul, Tadeusz Gwóźdź, Zdzisław Kopański, Henryk Łazarczyk, Jerzy Raducki, Janusz Rudnicki, Józef Wilk, członkowie - przewodniczący kół: Jerzy Mielnik, Gerard Podlasek, Aleksandra Rzepkowska, Zbigniew Śliwiński, Tadeusz Lipiec, Antoni Wędziński, Marek Makuch, Stanisław Woś, Jan Padechowicz, Wiesław Olczak, Józef Szczygłowski, Zygmunt Kurzępa, Kazimierz Bieniek. Do oddziałowej komisji rewizyjnej wybrano: Romualda Bedykanisa, Stefana Kwiatkowskiego, Henryka Skibniewskiego, Barbarę Rudnicką, Danutę Raducką. Do oddziałowego sądu koleżeńskiego: Jerzego Dąbrowskiego, Stefana Matuszczyka, Stefana Piekare, Andrzeja Rogozińskiego, Tadeusza Witkowskiego. [41]

10.22. XXV Zgromadzenie Delegatów Kół Oddziału

Zwołane zostało na dzień 9 marca 1974 r. Na ogólną liczbę 103 wybranych delegatów kół wzięło w nim udział 75 osób. Zebranie otworzył Feliks Banaśkiewicz. Przewodniczył Stefan Matuszczyk. W zgromadzeniu brał udział przedstawiciel Zarządu Głównego Jerzy Wysocki. W ramach obrad wygłoszono referat pt. "Nowoczesne instrumenty geodezyjne do pomiaru długości boków". W dyskusji podnoszono sprawy braku dostatecznej ilości sprzętu geodezyjnego, konieczność wprowadzania nowych rozwiązań w pracach geodezyjnych oraz zwiększenia ilości członków zbiorowych. Przedstawione wypowiedzi zebrane zostały jako postulaty i uchwały. Przewodniczącym zarządu wybrany został Feliks Banaśkiewicz. Do zarządu wybrano: Edward Czwakiel, Tadeusz Gul, Józef Chmielewski, Stanisław Kasperek, Leszek Lech, Tadeusz Lipiec, Józef Michałowski, Janusz Rudnicki, Henryk Skibniewski, Zbigniew Śliwiński, Józef Wilk oraz przewodniczący kół. W skład komisji rewizyjnej wybrani zostali: Romuald Bedykanis, Tadeusz Dąbkowski, Janusz Korycki, Marek Lasota, Barbara Rudnicka, Władysław Wiejak. Do sądu koleżeńskiego: Jerzy Dąbrowski, Stefan Matuszczyk, Wiesław Olczak, Stefan Piekara, Tadeusz Witkowski. Zarząd wyłonił Prezydium w składzie: przewodniczący - Feliks Banaśkiewicz, wiceprzewodniczący - Stanisław Napora, Henryk Skibniewski, sekretarz - Józef Michałowski, skarbnik - Edward Czwakiel. W czasie kadencji w dniu 4.03.1976 r. zmarł wieloletni przewodniczący zarządu, działacz stowarzyszenia od jego powstania Feliks Banaśkiewicz. Obowiązki przewodniczącego do następnych wyborów pełnił Janusz Rudnicki. [42]

10.23. XXVI Zgromadzenie Delegatów Kół Oddziału

Obradowało 26 lutego 1977 r. Zebranie otworzył przewodniczący Janusz Rudnicki. Prowadził Henryk Malczyk i Stanisław Napora. Wzięli w nim udział przedstawiciele: Głównego Urzędu Geodezji i Kartografii - Henryk Jędrzejewski, Ministerstwa Rolnictwa - Leszek Paradowski, Zarządu Głównego SGP Władysław Kluz. Uczestniczyło 54 delegatów z 64 wybranych przez koła. Dyskusja koncentrowała się wokół zagadnień szkolenia kadr, gospodarki ziemią, scaleń gruntów, mapy zasadniczej. W związku z utworzeniem Oddziału w Radomiu z 1 stycznia 1978 r. z wybranego zarządu odeszli: Stanisław Napora, Bogumił Gajek i przewodniczący kół z województwa radomskiego. Przewodniczącym wybrano Janusza Rudnickiego. W skład prezydium wchodził: wiceprzewodniczący Henryk Malczyk i Henryk Skibniewski, sekretarz - Józef Michałowski, z-ca sekretarza - Barbara Mielnik, skarbnik - Edward Czwakiel. Członkowie prezydium: Barbara Mielnik, Cecylia Podlasek. Członkowie zarządu z wyboru imiennego: Jerzy Mielnik, Zbigniew

Śliwiński, Józef Wilk. Członkowie Zarządu - przewodniczący kół: Jerzy Raducki, Tadeusz Dąbkowski, Janusz Kosowicz, Władysław Kurczyk, Adam Migórski, Antoni Wędziński, Ryszard Emilianowicz, Stanisław Woś, Jan Padechowicz, Wiesław Olczak, Mieczysław Kiczor, Andrzej Fornalik, Kazimierz Bieniek, Stanisław Długosz, Zbigniew Kunowski. Komisja rewizyjna: Romuald Bedykanis, Zbigniew Brzozowski, Stanisław Kasperek, Ryszard Krawczyk, Mieczysław Serwański. Sąd koleżeński: Jerzy Dąbrowski, Stefan Piekara, Barabra Rudnicka, Tadeusz Witkowski. [43]

10.24. XXVII Zgromadzenie Delegatów Kół Oddziału

Obradowało w dniu 16 marca 1980 r. w budynku NOT w Kielcach. Zebranie otworzył Janusz Rudnicki. Przewodniczył Gerard Podlasek. W zgromadzeniu uczestniczyli: Krzysztof Zaręba z-ca przewodniczącego Miejskiej Rady Narodowej, Zdzisław Ułasiewicz - sekretarz Rady Oddziału NOT w Kielcach, Janusz Tymowski - przedstawiciel Zarządu Głównego, Henryk Malczyk - Główny Geodeta Wojewódzki. W obradach wzięło udział 102 delegatów ze 120 wybranych w kołach. W wypowiedziach przedstawiono zadania stojące przed służbami geodezyjnymi w zakresie prac urządzeniowo-rolnych, rozbudowy miast i osiedli, ewidencji gruntów oraz osiągnięcia w minionych trzydziestopięcioletniu. Dyskusja była ożywiona i koncentrowała się na przedstawionych zadaniach oraz zagadnieniach pracy stowarzyszeniowej. Uchwalono 10 wniosków jako wytyczne do pracy wybranego zarządu oraz do dyskusji na Zjeździe Delegatów. Przewodniczącym wybrano Janusza Rudnickiego. Zarząd na zebraniu w dniu 31.03.1980 r. wyłonił prezydium w składzie: wiceprzewodniczący - Henryk Malczyk, Cecylia Podlasek, Henryk Skibniewski, sekretarz - Józef Michałowski, skarbnik - Maria Kowalska. Członkowie prezydium: Barbara Mielnik, Józef Wilk, Andrzej Żelazny. Członkami zarządu z wyboru imienno zostali: Stanisław Długosz, Stanisława Nowak, Zbigniew Śliwiński, Jan Żołądek. Członkowie zarządu oddziału - przewodniczący kół: Jerzy Raducki, Tadeusz Dąbkowski, Janusz Kosowicz, Władysław Kurczyk, Adam Migórski, Antoni Wędziński, Ryszard Emilianowicz, Andrzej Bogucki, Jan Padechowicz, Ryszard Kostrzewski, Andrzej Zaremba, Zygmunt Bernaciak, Ryszard Szarek, Stanisław Kosowski, Zbigniew Kunowski. Komisja Rewizyjna: Edward Czwałkiel, Zbigniew Brzozowski, Leszek Cetnar, Aleksandra Duda, Jerzy Oliwa. Sąd koleżeński: Jerzy Dąbrowski, Stefan Piekara, Barbara Rudnicka. W 1982 r. przewodniczący Janusz Rudnicki wyjechał do pracy w Iraku. Do najbliższego zebrania sprawozdawczo-wyborczego Oddziału przewodniczył Józef Wilk. [44]

10.25. XXVIII Zgromadzenie Delegatów Kół Oddziału

Obradowało 12 marca 1983 r. Otwarcia dokonał przewodniczący Józef Wilk. Przewodniczył Gerard Podlasek. Wzięło w nim udział 97 delegatów ze 126 wybranych w kołach. W zgromadzeniu uczestniczyli: wiceprzewodniczący Zarządu Głównego SGP prof. Stanisław Pachuta, przewodniczący Oddziału Woj. NOT Zbigniew Adamczyk, sekretarz Zdzisław Ułasiewicz, dyrektor WBGiK Henryk Malczyk. Uchwalono 25 dezyderatów do pracy wybieranego zarządu, obejmujących wszystkie ważniejsze zagadnienia zawodowe. Przewodniczącym wybrano Henryka Skibniewskiego. W zarządzie powierzono funkcje: wiceprzewodniczących - Cecylii Podlasek i Andrzejowi Żelaznemu, sekretarza - Barbarze Mielnik i z-cy Stanisławowi Ciopińskiemu, skarbnikiem została Maria Kowalska. Członkowie prezydium: Zbigniew Kunowski, Henryk Malczyk, Józef Wilk. Członkowie zarządu z wyboru imiennego: Stanisław Kasperek, Andrzej Król, Krzysztof Leszcz. Członkowie zarządu - przewodniczący kół: Zbigniew Śliwiński, Tadeusz Dąbkowski, Eugeniusz Kozielec, Sławomir Filippek, Adam Migórski, Marian Maruszak, Ryszard Emilianowicz, Andrzej Bogucki, Jan Padechowicz, Ryszard Kostrzewski, Jerzy Surma, Zygmunt Bernaciak, Lucjan Woźniak, Stanisław Kosowski, Witold Rogoż, Julian Galka. Komisja Rewizyjna: Edward Czwałkiel, Zbigniew Brzozowski, Eugeniusz Kuta, Kazimierz Rak, Mieczysław Serwański. Sąd Koleżeński: Kazimierz Moulis, Alfred Lenar, Jerzy Surma, Władysław Studzizur, Józef Szumigraj, Jerzy Wójtowicz, Jan Żołądek. [45]

10.26. XXIX Zgromadzenie Delegatów Kół Oddziału

Obradowało w dniu 15 marca 1986 r. Otwarcia dokonał przewodniczący Zarządu - Henryk Skibniewski. Uczestniczyli: Stanisław Kluska - przedstawiciel Zarządu Głównego SGP, Tadeusz Mierzwa i Zdzisław Ułasiewicz z Rady Oddziału Woj. NOT, Henryk Malczyk - geodeta wojewódzki. Przewodniczył - Gerard Podlasek. W zgromadzeniu wzięło udział 110 delegatów ze 133 wybranych w kołach.

Dyskusja obejmowała zagadnienia stowarzyszeniowe w mijającej kadencji i dotyczące aktualnych zadań. uchwalono szereg wniosków m.in. uregulowania spraw płacowych w geodezji, poprawy warunków bytowych, opieki medycznej, przydziałów samochodów. Wybrany przez zgromadzenie zarząd pracował następująco: przewodniczący - Henryk Skibniewski, wiceprzewodniczący Cecylia Podlasek, Feliks Olekszyk, sekretarz - Leszczyna Sokała, skarbnik - Danuta Raducka, członkowie prezydium - Henryk Malczyk, Janusz Rudnicki, Józef Wilk, Andrzej Żelazny, członkowie zarządu z wyboru imiennego: Janina Lubelska, Andrzej Król, Stanisław Nowak, Mieczysław Szczepański, członkowie zarządu - przewodniczący kół w kolejności ich oznaczeń: Krzysztof Leszcz, Tadeusz Dąbkowski, Ryszard Staszek, Sławomir Filipek, Adam Migórski, Zbigniew Śliwiński, Ryszard Emilianowicz, Andrzej Bogucki, Jan Padechowicz, Jan Łazorezyk, Jerzy Suma, Lucjan Woźniak, Marian Połcik, Jan Żołądek, Julian Gałka. Komisja Rewizyjna: przewodniczący - Edward Czwakiel, członkowie: Krystyna Białkiewicz, Ryszard Banasik, Józef Ciosek, Jerzy Raducki, sąd koleżeński: przewodniczący - Jerzy Surma, członkowie: Stanisław Kieszkowski, Zofia Pankowska, Władysław Studzizur, Józef Szumigraj, Danuta Witkowska, Jerzy Wójtowicz. [46]

10.27. XXX Zgromadzenie Delegatów Kół Oddziału

Zwołane zostało na 128 marca 1989 r. Zgromadzenie otworzył przewodniczący Zarządu Oddziału Henryk Skibniewski. Przewodniczył - Gerard Podlasek. W zebraniu wzięło udział 91 delegatów ze 134 wybranych w kółach na zebraniach sprawozdawczo-wyborczych. Mała frekwencja w zgromadzeniu była prawdopodobnie zapowiedzią zmian ilościowych w rozpoczynającej się kadencji. Na 31.12.1989 r. Oddział liczył 675 członków i analogicznie w 1990 r. 477 i w 1991 r. 141 osób. Zmniejszenie o 534 osoby spowodowane zostało w małej części zmianą zawodu i bezrobociem, a w większości zmianami organizacyjnymi w geodezji, powstawaniem prywatnych jednostek wykonawczych, osłabieniem więzi środowiskowej i zniechęceniem do pracy społecznej w stowarzyszeniu. Przemieszczenie się kadry geodezyjnej spowodowały rozpad kół, zwłaszcza tych mniejszych. Z działających ich 16 utrzymało się formalnie tylko jedno przy Wydziale Geodezji w Urzędzie Miejskim w Kielcach, które zwołało na zakończenie kadencji zebranie i wybrało zarząd. Przewodniczącym zarządu oddziału na kadencję 1989-92 wybrano Henryka Skibniewskiego. Z wybranego zarządu wyłoniono prezydium w składzie: przewodniczący - Henryk Skibniewski, wiceprzewodniczący - Cecylia Podlasek, Andrzej Żelazny, Janusz Rudnicki, sekretarz - Leszczyna Sokała, skarbnik - Maria Kowalska, członkowie prezydium: Henryk Malczyk, Józef Michałowski, Władysław Pieczarek, członkowie zarządu z wyboru imiennego: Edward Czwakiel, Marek Guzik, Maciej Janusz, Stanisława Nowak, Danuta Raducka. Oddziałowa komisja rewizyjna: przewodniczący - Ryszard Marczak, z-ca przewodniczącego - Krystyna Białkiewicz, członkowie: Eugeniusz Kozieł, Irena Krasowska, Witold Kwietniewski, sąd koleżeński: przewodniczący - Józef Szumigraj, członkowie: Jan Padechowicz, Danuta Witkowska, Czesław Werens, Włodzimierz Wójcik, Jan Zasada. Do zarządu oddziału wchodził przewodniczący kół: Feliks Olekszyk, Tadeusz Dąbkowski, Ryszard Staszek, Sławomir Filipek, Adam Migórski, Zbigniew Śliwiński, Ryszard Emilianowicz, Andrzej Bogucki, Jan Padechowicz, Ryszard Tatar, Wiktor Chański, Stanisław Majka, Lucjan Woźniak, Andrzej Romański, Krzysztof Niziołek, Julian Gałka. [47]

10.28. XXXI Walne Zgromadzenie Sprawozdawczo-Wyborcze Członków Oddziału

Zwołane zostało na dzień 29 lutego 1992 r. jako zgromadzenie członków oddziału. Wzięło w nim udział 46 osób ze 141, które spełniały wymogi statutowe opłacania składek członkowskich w miniej kadencji. Przewodniczył - Gerard Podlasek. W zgromadzeniu uczestniczył przedstawiciel Zarządu Głównego SGP Jerzy Kozłowski. Zebranie odbywało się w drugim terminie. W pierwszym nie dopisała frekwencja. W dyskusji poruszono problemy nurtujące członków. Działania zmierzające do utrzymania jedności organizacji mającej już wieloletnią tradycję, jej odbudowy oraz zagadnienia związane z zawodem geodety i przemianami organizacyjnymi.

Przewodniczącym na kadencję trzyletnią wybrano Henryka Skibniewskiego. Po wyborach i ukonstytuowaniu się zarządu skład prezydium przedstawiał się następująco: przewodniczący - Henryk Skibniewski, wiceprzewodniczący - Cecylia Podlasek, Maciej Janusz, skarbnik - Weronika Kwiatek, sekretarz - Leszczyna Sokała, członkowie prezydium: Stanisława Nowak, Danuta Raducka, członkowie zarządu - Marek Guzik, Edward Kołaczewski, Witold Kwietniewski, Stefan Kwiatkowski, Krzysztof Leszcz, Antoni Morawski, Tadeusz Wyszynski, oddziałowa komisja

rewizyjna: przewodniczący - Jerzy Raducki, członkowie: Eugeniusz Foltyn, Andrzej Zaremba, Józef Szumigraj, Krzysztof Wilczyński, sąd koleżeński: przewodniczący - Józef Michałowski, członkowie: Tadeusz Dąbkowski, Józef Grab, Henryk Malczyk, Gerard Podlasek, Janina Werens.

W 1992 r. działalność wybranego zarządu ukierunkowana została na sprawy organizacyjne. Mimo starań zmniejszyła się ilość członków. Na dzień 31.12.1993 r. pozostało 106 osób, z czego 37 emerytów. [48]

11. PREZESI I PRZEWODNICZĄCY ZARZĄDU ODDZIAŁU

Stanisław Sulimierski s. Walentego - Jana urodzony dnia 3 listopada 1879 r. w Kamieniu Górnym k/Łodzi. Po ukończeniu 6 klas gimnazjalnych i rocznej pracy jako urzędnik skarbowy podjął naukę na kierunku mierniczym w Góry Gorkach. Po ukończeniu szkoły w 1901 r. podjął pracę zawodową w Komisji Włościańskiej w Kielcach. W latach I wojny światowej wcielony został do armii rosyjskiej, a następnie służył w Wojsku Polskim. W stopniu porucznika brał udział w wojnie w 1920 r. Dekret mierniczego przysięgłego uzyskał w 1928 r. Przez wiele lat prowadził jedno z większych biur. W latach międzywojennych członek zarządu koła Związku Mierniczych przysięgłych i Prezes Oddziału Stowarzyszenia Mierniczych Przysięgłych. Wybrany prezesem utworzonego w 1945 r. Oddziału Związku Miern. RP. Funkcję tę pełnił w latach 1945-46. Zmarł nagle 31.05.1946 r.



Jan Roman Władysław Wojciechowski s. Stanisława. Urodzony 7 lipca 1893 r. w Drobinie d.pow. jędrzejowski. Ukończył szkołę handlową w Kielcach, a następnie złożył egzamin maturalny w Korpusie Kadeckim w Moksswe. W 1911-16 studiował w Konstantynowskim Instytucie Mierniczym. W 1916-18 wcielony do armii rosyjskiej, a następnie latem 1918-22 w Wojsku Polskim. W stopniu porucznika przeniesiony został do rezerwy. Upoważnienie Ministra Robót Publicznych otrzymał w 1923 r. a dekret mierniczego przysięgłego w 1927 r. W latach międzywojennych prowadził własne biuro, wykonując między innymi scalenia gruntów. W ZMRP wybrany został wiceprezesem, a następnie prezesem zarządu Oddziału. Zmarł 18.10.1981 r.



Jan Kanty Stępień s. Andrzeja urodzony 22.10.1882 r. w Bukowej gm. Osiek woj. tarnobrzeskie. Ukończył Seminarium Nauczycielskie w Solcu a w 1905 r. Szkołę Mierniczą w Kursku. Od 1905 r. zatrudniony został w urzędach ziemskich w Rosji. Pod koniec 1922 r. uzyskał zgodę na repatriację do Polski. W latach 1923-39 i 1945-1957 w Urzędzie Ziemskim w Kielcach i jednostkach resortu rolnictwa. Dekret mierniczego przysięgłego uzyskał w 1929 r. Prezes Zarządu Oddziału w latach 02.1949-02.1950. Zmarł 20.06.1974 r.



Stefan Piekara s. Franciszka. Urodzony 19.10.1907 r. w Strzeszkowicach d. pow. jędrzejowskiego. Ukończył gimnazjum humanistyczne w Pińczowie a następnie w 1930 r. Państwową Szkołę Mierniczo-Melioracyjną w Poznaniu. W latach 1931-39 zatrudniony w resorcie rolnictwa. W 1939-45 przebywał w obozie jenieckim w Murnau. Od 1945 r. jako mierniczy powiatowy w Kielcach. Wieloletni dyrektor Kieleckiego Okr. Przedsięb. Miern. i Przedsięb. Geodezyjnego Gospodarki Komunalnej. Dekret mierniczego przysięgłego uzyskał w 1946 r. Dyplom inżyniera w 1950 r. Prezes Zarządu Oddziału 02.1950-1952.



Józef Basaj s. Juliana. Urodzony 30.06.1915 r. w Holendrach d. powiat Hrubieszowski. Ukończył Państwową Szkołę Mierniczo-Drogową w Kowlu. W latach 1934-39 zatrudniony w biurach mierniczych przysięgłych w Kowlu. W latach 1939-47 na terenie woj. lubelskiego. Od 1947 r. w Spółdzielni Mierniczych i Melioratów w Skarżysku, a następnie od 1949 r. w Państwowym Przedsiębiorstwie Mierniczym w Kielcach. Dekret mierniczego przysię-



głego otrzymał w 1947 r. Dyplom inżyniera w 1949 r. Prezes Zarządu Oddziału w latach 1952-54. Zmarł 13.07.1988 r.



w latach 1954-56. Zmarł 22.12.1983 r.

Cezary Tomasz Nowakowski s. Cezarego. Urodził się dnia 25.04.1907 r. w Kozłowie d. pow. Miechów. Ukończył Gimnazjum im. Władysława IV w Warszawie a następnie w 1936 r. Wydział Geodezji Politechniki Warszawskiej. Do 1938 r. pracował w Biurze Pomiarów w Warszawie. Dekret mierniczego przysięgłego uzyskał w 1938 r. Od 1939 r. zatrudniony w Zarządzie Miejskim w Kielcach. W latach wojny więziony w Oświęcimiu, Matchausen, Gussen, Dachau. Po wojnie pracował jako mierniczy miejski w Kielcach, a następnie w Przeds. Geod. Gosp. Komunal. w Kielcach m.in. przez kilka lat na stanowisku dyrektora. Przewodniczący Zarządu Oddziału



Stanisław Swierżewski s. Piotra. Urodzony 1.06.1908 r. w Grajewie. Ukończył Państwową Szkołę Mierniczą w Łomży w 1929 r. Dekret mierniczego przysięgłego otrzymał w 1935 r. w Łucku. W Kielcach zatrudniony w Wojewódzkim Urzędzie Ziemskim, Spółdzielni Mierniczych i Melioratorów w Skarżysku Kamiennej i Państwowym Przedsiębiorstwie Mierniczym w Kielcach. Przewodniczący Zarządu Oddziału od 02.1957-1958 r. W listopadzie 1958 r. zrezygnował z funkcji przenosząc się do Łodzi.

Wacław Szczepański urodzony 15.09.1904 r. w Ratajach d. powiat stopnicki. Ukończył Wydział Inżynieryjny Politechniki Lwowskiej w 1931 r. W latach 1944-47 wykładowca w Oficerskiej Szkole Saperów. Kierownik Delegatury GUGiK w Kielcach. Przewodniczący Zarządu Oddziału od 03.1959 r. do 04.1960 r. Zmarł 19.04.1960 r. w czasie kadencji zarządu.



Antoni Wędziński s. Józefa. Urodzony 16.04.1901 r. w Raszkowie b. powiat włoszczowski. Ukończył 6 klas gimnazjum w Kielcach, a następnie podjął pracę w Urzędzie Ziemskim uczęszczając równocześnie na zorganizowane kursy miernicze. W 1932 r. złożył egzamin eksternistyczny w Państwowej Szkole Mierniczej w Warszawie. Praca zawodowa w biurach mierniczych przysięgłych, PKP, Urzędzie Ziemskim w Kielcach, Wydziale Pomiarów, Państwowym Przedsiębiorstwie Mierniczym, Spółdzielni "Technoplán". Dekret mierniczego przysięgłego uzyskał w 1946 r. Dyplom inżyniera na Politechnice Warszawskiej w 1950 r. Przewodniczący Zarządu Oddziału w 1961-63. Zmarł 25.04.1982 r.



Tadeusz Wacław Wyszynski. Urodzony 28 sierpnia 1928 r. w Warszawie. Ukończył Liceum Miernicze w Warszawie a następnie Wydział Geodezji Politechniki Warszawskiej i Studium Podyplomowe w zakresie planowania przestrzennego Terenów Wiejskich w Akademii Rolniczej we Wrocławiu. Pracę zawodową rozpoczął w 1949 r. w Spółdzielni Planowanie Przestrzenne i dalej w Przedsiębiorstwie Geodezyjnym Gospodarki Komunalnej "Wschód" i Technikum Geodezyjnym w Warszawie. Od 1961 r. w województwie kieleckim na stanowisku dyrektora Wojewódzkiego Biura Geodezji i Terenów Rolnych oraz pełnomocnika Rolnictwa ds. gleboznawczej klasyfikacji gruntów. Wybrany prezesem zarządu oddziału w lutym

1963 r. pełnił tę funkcję do marca 1965 r. Po 1972 r. zatrudniony w Biurze Projektów Wodnych Melioracji, Wojewódzkiej Pracowni Urbanistycznej jako z-ca dyrektora i w Urzędzie Wojewódzkim.

Feliks Banaśkiewicz s. Tomasza. Urodzony 25 czerwca 1911 r. we Włoszczowie. Ukończył Gimnazjum im. St. Żeromskiego w Kielcach a następnie w 1938 r. Wydział Geodezji Politechniki Warszawskiej. W czasie studiów podjął pracę w Wydziale Fotogrametrycznym Linii Lotniczych "LOT" a następnie przez krótki okres w warszawskich biurach. W latach wojny przebywał w województwie lubelskim zatrudniony w Urzędzie Ziemskim. Od 1945 r. w Kielcach. Początkowo w urzędzie Ziemskim a



następnie w Wydziale Pomiarów. Dekret mierniczego przysięgłego uzyskał w 1947m r. Z likwidacją Wydziału Pomiarów podejmuje pracę w Państwowym Przeds.Mierniczym a w 1960 r. obejmuje stanowisko kierownika Delegatury GUGiK w Kielcach. Przewodniczący Zarządu Oddziału w latach 1965-76. Zmarł 4 marca 1976 r.



Janusz Stanisław Rudnicki s. Alojzego. Urodzony 30.10.1938 r. w Krakowie. Ukończył w 1961 r. studia w Akademii Górniczo-Hutniczej w Krakowie na Wydziale Geodezji Inżynieryjno-Przemysłowej. W latach 1961-69 zatrudniony w Okręgowym Przedsiębiorstwie Geodzyjno-Kartograficznym w Kielcach jako wykonawca, inspektor kontroli technicznej, szef produkcji, kierownik działu rozwoju techniki, kierownik zakładu informatyki i pomiarów specjalnych. Od 1989 r. do 1990 r. w spółce "Geobit" w Warszawie a od 1990 r. w Staropolskiej Izbie Przemysłowo-Handlowej w Kielcach na stanowisku dyrektora biura. Przewodniczący Zarządu Oddziału 1976-82.



Józef Wilk s. Jana. urodzony 11.11.1933 r.w Żurawiczkach d. powiat przeworski. Ukończył Technikum Geodezyjne w Jarosławiu a następnie w 1958 r. Wydział Geodezji Politechniki Warszawskiej. Zatrudniony w latach 1958-66 w Kieleckim Okręgowym Przedsiębiorstwie Mierniczym a następnie do 1970 r. jako naczelny inżynier w Przedsiębiorstwie Geodezyjnym Gospodarki Komunalnej w Kielcach. Od 1970 r. w resorcie rolnictwa w Wojewódzkim Biurze Geodezji i Terenów Rolnych, kierownik pracowni, kier. działu geodezji, szef produkcji, z-ca dyrektora d/s technicznych a od 1981 r. jako dyrektor. Przewodniczący Oddziału 1982-1983. Zmarł 21.09.1988 r.



Henryk Skibniewski. Urodzony 25 lipca 1934 r. w Warszawie. Ukończył studia na Wydziale Geodezji i Kartografii Politechniki Warszawskiej i Podyplomowe Planowania Przestrzennego w Akademii Rolniczej we Wrocławiu. Podjął pracę zawodową w 1957 r. w grupie interwencyjnej Ministerstwa Rolnictwa w woj. szczecińskim. Od 1958 r. zatrudniony na terenie woj. kieleckiego w resorcie rolnictwa. W latach 1972 do 1979 jako kierownik Powiatowego Biura Geodezji i Urządzeń Rolnych, 1979-82 z-ca dyr. d/s technicznych Okręg. Przeds. Geod. Kartograf. w Kielcach a w latach 1984-89 na stanowisku geodety miejskiego w Kielcach. Od 1991 r. własne biuro pomiarowe. Przewodniczący Zarządu Oddziału od 03.1983 r. [49]

12. KOMISJE ODDZIAŁOWE

Najbardziej znaną była Komisja Funduszu Pomocy Koleżeńskiej. Zasady jej działania przedstawiono w regulaminach stowarzyszeniowych a również opublikowano w wydanym Zarysie Historii Organizacji Społecznych Geodetów Polskich. Liczyła od 3 do 6 osób i wybierano ją na zebraniach oddziałowych. Od 1959 r. przewodniczyli jej: Juliusz Sławiński, Tadeusz Gul, Władysław Wiejak, Tadeusz Dąbkowski, Gerard Podlasek. Przynależność do 1989 r. była dobrowolna. W 1958 r. ze 138 członków stowarzyszenia 122 było członkami funduszu, a w 1985 r. z 651 tylko 179. Często były przypadki skreśleń. Najczęściej w wyniku dłuższego nieopłacania składek lub też rzadziej na własny wniosek. Lista członków FPK w 1989 r. stanowi załącznik nr 5. W świetle zmian organizacyjnych uchwalonych na Zjeździe Delegatów w Legnicy w 1989 r. wszyscy członkowie stowarzyszenia zostali uczestnikami funduszu. Inne komisje powoływano w zależności od przewidywanych kierunków pracy. W niektórych latach aż do 10. Część rzeczywiście mogła pochwalić się osiągnięciami, inne zaś były bierno. Z tych względów ograniczono ich ilość do najważniejszych.

12.1. Komisja Techniki. Należała do niej całość zagadnień techniczno-zawodowych. Organizowała odczyty, narady, pokazy, wystawy, konkursy.

12.2. Uprawnien zawodowych. Opiniowała wnioski osób ubiegających się o pozwolenia na wykonywanie robót geodezyjnych w trybie obowiązujących przepisów Głównego Urzędu Geodezji i Kartografii.

12.3. **Rekreacji i Sportu.** Zakres jej działania obejmował organizacje wycieczek, zlotów, spotkań koleżeńskich, zawodów sportowych.

12.4. **Seniorów.** Zajmująca się zagadnieniami bytowymi rencistów i emerytów, organizacją spotkań, wycieczek itp.

12.5. **Młodej Kadry Technicznej**

Obok powyższych działały okresowo komisje odznaczeń, współpracy z zagranicą, historyczna, spraw społecznych, informacji.

13. DZIAŁALNOŚĆ STATUTOWA ODDZIAŁU

Lata ubiegłe przyniosły zmiany i przeobrażenia w zawodzie. Z wykonywanego najczęściej indywidualnie lub w małych zespołach przekształcona została w formy przemysłowe, z coraz nowocześniejszym wyposażeniem. Zrealizowane zostały w województwie dla potrzeb gospodarczych rolnictwa, leśnictwa, budownictwa, urbanistyki, przemysłu, komunikacji obronności kraju, prace techniczne o niespotykanym w historii polskiej geodezji rozmiarze jednostkowym i asortymentowym. Ich znaczenie można rozpatrywać w płaszczyznach osiągnięć technicznych, zawodowych, gospodarczych czy organizacyjnych.

Wprawdzie obecnie można znaleźć w naszym środowisku "aktywistów" przekreślających dotychczasowe osiągnięcia. Nie podejmując dyskusji ocenę zostawmy historii.

Stowarzyszenie w realizacji zadań zawodowych poprzez popularyzację nowoczesnych rozwiązań produkcyjnych, podnoszenie kwalifikacji zawodowych miało wybitną rolę.

Nie byłoby możliwym przedstawianie całej tej działalności w formie chronologicznej czy statystycznej. Podkreślenia wymaga raczej rola jaką spełniło w rozwoju geodezji w województwie. W dużym streszczeniu możemy przedstawić ją następująco:

13.1. **Działalność odczytowa**

Stanowiła jeden z głównych kierunków działalności ówczesnego Oddziału Związku Mierniczych Rzeczypospolitej Polskiej. Materiały przekazywano w dużej części przez Zarząd Główny. Dotyczyły zagadnień ogólnospołecznych, społeczno-politycznych, techniczno - zawodowych i okolicznościowych. W latach 1945-55 wygłaszano rocznie do 50-ciu odczytów na spotkaniach członków ZMRP. W niektórych latach Oddział przodował w tej akcji na terenie kraju. W latach późniejszych obejmował najczęściej nowości techniczne. W oparciu o sprawozdania ustalono, że każdego roku organizowano przeciętnie do 20 odczytów z czego część w kołach stowarzyszenia.

Przykładowo w latach 1955-65 odczyty dotyczyły problemów związanych z zakładaniem ewidencji gruntów, wykorzystania zdjęć lotniczych, zastosowania folii kreślarskich dla sporządzenia matrycy, automatyzacji w sporządzaniu rejestrów gruntów, popularyzacji metod i urządzeń w geodezyjnej inwentaryzacji podziemnych urządzeń inżynierskich. Po 1970 r. zastosowania kalkulatorów programowanych i maszyn liczących w obliczeniach, dalmierzy elektronicznych, modyfikacji i zmian technologicznych w sporządzaniu map, w pracach urządzeniowo rolnych oraz zagadnień i nowoczesnych rozwiązań geodezji inżynieryjno-przemysłowej.

Z cyklu odczytów wymienić należy spotkania zasługujące na wyróżnienie, ze względu na poruszoną tematykę lub osobowość autora. Były to kilkakrotne spotkania z redaktorem naczelnym Przeglądu Geodezyjnego mgr inż. Januszem Tymowskim, z prof. inż. Jerzym Gomoliszewskim na temat inwentaryzacji architektury zabytkowej ze szczególnym wyróżnieniem metod fotogrametrycznych, spotkania z dr inż. Mieczysławem Niepokulczyckim dotyczące zagadnień zastosowania fotogrametrii w geodezji, architekturze, archeologii i antropologii, inwentaryzacji zabytków metodami fotogrametrycznymi w Egipcie, Sudanie, Indiach i Polsce, z doc. dr Jerzym Fellmanem na temat wykorzystania obrazów lotniczych i satelitarnych w gospodarce narodowej.

Do wielu zagadnień przedstawionych w materiałach odczytowych dotyczących strony społeczno-politycznej możemy dzisiaj mieć uwagi i zastrzeżenia oraz przeciwne poglądy na przedstawiane problemy. Sprawy techniczne natomiast były motorem przemian jakie dokonane zostały w działalności fachowej geodezji.

13.2. **Działalność na rzecz rozwoju techniki**

Poświęcono im najwięcej uwagi. Uczestniczyły w niej koła, komisje i zarząd. Obejmowały narady, pokazy, konkursy, wystawy. W każdym z kół w zależności od zainteresowań zawodowych członków dominowały takie lub inne. W kołach resortu rolnictwa koncentrowały się zagadnienia

związane z gospodarką ziemią i problemy geodezji urządzeniowo-rolnej, w pionie przedsiębiorstw zagadnienia ogólne geodezji i specjalne, w komunikacji zagadnienia związane z budową dróg i kolei. Wiodącą rolę pełniły koła liczniejsze jak w Wojewódzkim Biurze Geodezji i Urzędzeń Rolnych, Okręgowym Przedsiębiorstwie Mierniczym, Przedsięb. Geod. Gospodarki Komunalnej czy też koła w Radomiu. Z inicjatywy kół radomskich odbyło się szereg spotkań dotyczących rozwoju służb geodezyjnych w powiecie radomskim i ich osiągnięć oraz zadań w dobie rozwoju nowoczesnej techniki. Każde koło corocznie organizowało kilka tego typu imprez. W ciągu ich istnienia są to setki różnego rodzaju przedsięwzięć. W ramach Oddziału działalnością na rzecz rozwoju geodezji zajmowała się w dużej mierze komisja techniki. W pierwszych powojennych latach wobec zniszczeń, braku sprzętu i wyposażenia dodatkowego stanowisk pracy każdy pomysł na lepsze rozwiązanie, usprawnienie lub organizacja pracy dawały korzystne efekty.

Z tamtych lat datuje się szereg pomysłów racjonalizatorskich. W latach następnych zarząd zajmował się wszystkimi problemami geodezji. Nie sposób je tutaj przedstawić. Wobec braku kadr fachowych rozwinięto działalność na rzecz utworzenia w województwie ośrodka szkolnego. W wyniku starań zarządu oddziału a zwłaszcza bezpośredniego zaangażowania Józefa Ciepichała, Jerzego Dąbrowskiego, Henryka Łazarczyka, Kazimierza Moulisa, Wacława Szczepańskiego we wrześniu 1959 r. otwarta została Państwowa Szkoła Techniczna o specjalności geodezja, z trzyletnim programem nauczania a po kilku latach zmieninym na 2,5 letni. Mieściła się najpierw w Zespole Szkół Chemicznych, a następnie w Technikum Geologicznym, by wreszcie znaleźć się w Zespole Szkół Budowlanych. Kadra nauczycielska rekrutowała się z doświadczonych pracowników jednostek geodezyjnych. W 1967 r. ostatnia grupa absolwentów opuściła mury szkoły. Na jej likwidację wpłynęło mniejsze zapotrzebowanie na nowe kadry. Szkoła ta później dwukrotnie prowadziła jeszcze nauczanie jako Policealne Studium Zawodowe. Tym razem mieściła się w Zespole Szkół Chemicznych. Ogółem ukończyło ją kilkaset osób. Większość zatrudnionych jest na terenie województwa kieleckiego. W konkursach jakości robót geodezyjnych w latach 1961-66 oddział nie brał udziału. W następnych jednostki z województwa kieleckiego uzyskiwały wysokie lokaty.

Od 1984 r. Stowarzyszenie zaangażowane jest w podnoszenie kwalifikacji zawodowych w drodze egzaminów kwalifikacyjnych. Organizowano w tym celu odpowiednie szkolenie przygotowujące do nich. Na 10 sesjach wyjazdowych komisji egzaminacyjnej uprawnienia zawodowe uzyskało 630 osób.

13.3. Złoty geodetów

Trwałą pozycję w pracy Oddziału kieleckiego miały złoty geodetów. Nazwą tą określano imprezy techniczno-rekreacyjne o szerokiej tematyce obejmującej pokaz najnowszych instrumentów geodezyjnych lub osiągnięć technicznych, konkurs zawodowy polegający na rozwiązaniu dowolnie wybraną metodą zadania geodezyjnego w terenie, referaty o tematyce zawodowej, społecznej czy okolicznościowej, część rekreacyjno-wypoczynkową połączoną z zawodami sportowymi, wycieczkami i spotkaniami towarzyskimi.

Pierwszy z nich miał miejsce w 1967 r. w jednym z najładniejszych zakątków kielecczyny, na Górze Klonowej k/Masłowa w pobliżu tak zwanego "Diabelskiego Kamienia". Następne organizowano w znanych miejscowościach takich jak: Pińczów, Sandomierz, Bocheniec, Sielcia, Ameliówka, Kozienice, Solce n/Wisłą, Cedzyna. Do niektórych wracano kilkakrotnie. W każdym z 23 zlotów uczestniczyło do 300 osób.

13.4. Zagadnienia ogólne

Od utworzenia Oddziału członkowie uczestniczyli w akcjach lub pracach społecznych. Były zbiórki pieniężne na określone cele lub bezpłatne wykonywanie opracowań geodezyjnych. W ciągu wielu lat sporządzono w ten sposób opracowania dla budowy szkół, miejsce martyrologii narodu polskiego, ochrony obiektów zabytkowych, budowy urządzeń sportowych i turystycznych. Każde z kół wykonało po kilkanaście takich opracowań. Z imprez o charakterze towarzyskim wspomnieć należy o zorganizowanych przez wiele lat od 1966 r. karnawałowych spotkaniach geodetów. Odbywały się w ostatnią sobotę karnawału w salach NOT. W każdym z nich uczestniczyło do 200 osób. Dużą wagę poświadczono problemom rekreacji i wypoczynku. Koła organizowały wycieczki, zawody sportowe, wieczornice, choinki świąteczne dla dzieci. Obok wymienionych wcześniej kierunków

pracy przez wiele lat oddział utrzymywał bliskie kontakty z geodetami z Węgier, Czechosłowacji i byłego NRD.

Współpraca z organizacjami politycznymi i władzami administracyjnymi nie miała charakteru instytucjonalnego. Główną jej formę stanowiło uczestnictwo członków zarządu oddziału i kół w działalności tych jednostek i przenoszenia się na forum stowarzyszenia kierunków pracy wynikających z ogólnych założeń społeczno-politycznych. Ze związkami zawodowymi do 1981 r. układała się poprawnie. Wspólnie z nimi realizowano imprezy rekreacyjne i towarzyskie. W następnych latach wobec istnienia różnych związków w zakładach zaczęły pojawiać się trudności, we wspólnym działaniu.

14. ZAKOŃCZENIE

Przedstawiona w zarysie działalność związków i organizacji mierniczych w województwie, nie wyczerpała zagadnienia. O niektórych organizacjach poza wspomnianymi nie zachowały się materiały źródłowe. Nie odszukano dokumentacji Związku Techników Urzędu Ziemskiego ani też pierwszej powojennej organizacji mierniczych w województwie to jest kieleckiego związku pracowników miernictwa. Koniec minionego roku zamyka kilkudziesięcioletni okres pracy Oddziału. Zaznaczył się w jego liczebności wyraźny regres. Z 850 osób posiadających przygotowanie zawodowe tylko 106 pozostało w stowarzyszeniu. Wymagać to będzie nowego spojrzenia na strukturę i podjęcia takich form, które dawałyby większą satysfakcję członkom. Rezygnacji z przynależności w ostatnich latach nie można traktować jako zdarzenie. Był to raczej proces długotrwały, trwający już od kilku lat.

Analizując poszczególne lata, od utworzenia Związku Mierniczych RP do dni dzisiejszych, można w jego historii oddzielić lata aktywności i zaangażowania i lata wegetacji.

Ostatnie były zawsze związane z okresami gdy w stowarzyszeniu dominowała ideologia albo wkraczała polityka. Obecnych trudności licznych organizacji a w tym także stowarzyszenia nie można rozpatrywać wyłącznie w kategoriach ekonomicznych. U podstaw leży w głównej mierze podzielenie środowiska mierniczego, nieraz wyłącznie w imię osobistych celów i dążeń. [50]

15. MATERIAŁY ŹRÓDŁOWE

1. Stosunki Rolnicze Królestwa Kongresowego. Praca zbiorowa pod kier. Stanisława Janickiego. Warszawa 1918 r.
2. Z dziejów Ziemi Kieleckiej. T. Koba-Ryszewska. Warszawa 1970 r.
3. W Starych Kielcach. Jerzy Jerzmanowski. Łódź 1984 r.
4. Przegląd Mierniczy Nr 11 z 1928 r. K. Kasiński.
5. Przegląd Mierniczy Nr 5-6 z 1939 r. Wacław Krzyszkowski.
6. Przegląd Mierniczy nr 2 z 1939 r. Komunikaty Związku Mierniczych Przysięgłych.
7. Sprawozdanie Stw.Miern.Przys. z działalności za rok 1936. Warszawa 1937 r.
8. Sprawozdanie Stw.Miern.Przys. z działalności za rok 1937. Warszawa 1938 r.
9. Przegląd Mierniczy Nr 5-6 z 1939 r.
10. Biuletyn Koła Inżynierów Mierniczych Nr 16 z 1939 r. i Geodeta Nr 1 z 1939 r.
11. Przegląd Geodezyjny Nr 8 z 1948 r.
12. Zjazd Delegatów Zw.Zaw.Miern. Praktyków w Warszawie z dnia 21-22 marca 1926 r. Jan Łęski. Kielce 1926 r.
13. Przegląd Mierniczy Nr 1 z 1927 r.
14. Przegląd Mierniczy Nr 6 z 1926 r. i 4 z 1931 r.
15. WAP/K-UWK-105-3672
16. WAP/K-UWK-105-3773
17. WAP/K-UWK-105-3671
18. Kielecki Dziennik Wojewódzki 1945-48
19. Zarys Historii Organizacji Społecznych Geodetów. Warszawa 1970 r.
20. Archiwum SGP w Kielcach.
21. Przegląd Geodezyjny Nr 1 z 1946 r. i 3-4 z 1947 r.
22. Sprawozdanie ZMRP za 1945-47 Przegląd Geodezyjny Nr 3-4 z 1947 r.
23. Sprawozdanie ZMRP za 1947-48 r. Przegląd Geodezyjny Nr 2, 3, 4 z 1948 r.

24. Sprawozdanie ZMRP za 1948-49 r. Przegląd Geodezyjny Nr 3-4 z 1949 r.
25. Sprawozdanie ZMRP za 1949-50 r. Przegląd Geodezyjny Nr 1-2 z 1950 r.
26. Sprawozdanie ZMRP za 1951 r. Druk ZMRP.
27. Sprawozdanie ZMRP za 1952 r. Druk ZMRP.
28. Archiwum Zarządu Głównego SGP Warszawa.
29. Archiwum NOT w Kielcach. Akta SGP.
30. Protokół SGP z 27.01.1959 r.
31. Sprawozdanie z działalności Oddziału SGP w Kielcach. 03.1959-02.1960.
32. Sprawozdanie z działalności Oddziału 02.1960-02.1961.
33. Protokół z zebrania oddziałowego w dn. 19.02.1961 r.
34. Protokół z zebrania oddziałowego w dn. 11.03.1962 r.
35. Sprawozdanie z działalności Oddziału SGP w 1963-65 r.
36. Sprawozdanie z działalności Oddziału SGP 03.1965-03.1966 r.
37. Sprawozdanie z działalności Oddziału SGP 03.1966-03.1967 r.
38. Protokół z dnia 12.03., 1967 r. i sprawozdanie z działalności za 03.1967 r. - 03.1968 r.
39. Protokół z dnia 17.03.1968 r. i sprawozdanie za 03.1968 r. - 02.1970 r.
40. Protokół z dnia 15.02.1970 r. i sprawozdanie za 02.1970 r. - 03.1972 r.
41. Protokół z dnia 5.03.1972 r. i sprawozdanie na 03.1972-03.1974 r.
42. Protokół z dnia 09.03.1974 r. i sprawozdanie za 03.1974 - 03.1977 r.
43. Protokół z dnia 26.02.1977 r. i sprawozdanie za 03.1977-03.1980 r.
44. Protokół z dnia 16.03.1980 r. i sprawozdanie za 03.1980 r.-03.1983 .
45. Protokół z dnia 12.03.1983 r. i sprawozdanie za 03.1983 r. - 03.1986 r.
46. Protokół z dnia 13.03.1986 r. i sprawozdanie za 03.1986 r. - 03.1989 r.
47. Protokół z dnia 18.03.1989 r. i sprawozdanie za 03.1989 r. - 02.1992 .
48. Protokół z dnia 29.02.1992 r.
49. Dokumentacja Oddziału SGP, zakładów pracy i osobiste rodzin
50. Dokumentacja Zarządu Oddziału w Kielcach.

Załącznik nr 1

SPIS

mierniczych przysięgłych na terenie województwa kieleckiego upoważnionych w myśl ustawy z dnia 15 lipca 1925 r. (Dz.U.R.P. Nr 97, poz. 692 - jednolity tekst Dz.U.R.P. Nr 46 poz. 454 z 1928 r.) do wykonywania robót na obszarze całego Państwa.

Stan z 1 kwietnia 1939 r.

Lp.	Nazwisko i imię	Siedziba urzędowa	Data złożenia przysięgi
1.	Marzec Stanisław	Balice	19 V 1928 .
2.	Berbecki Ludwik	Będzin	13 VIII 1921 r.
3.	Łaciński Apoloniusz	Busko-Zdrój	9.IV 1935 r.
4.	Dzikowski Waław	Częstochowa	15.VIII 1921 r.
5.	Radłowski Antoni	Częstochowa	31.XII 1930 r.
6.	Zalewski Kazimierz Waław	Częstochowa	11.V 1920 r.
7.	Ferch Józef	Dąbrowa Górń.	24.IX 1923 r.
8.	Szorsz Franciszek	Dąbrowa Górń.	4.II 1933 r.
9.	Chołociński Jan Sebastian	Jaźwiny	8.I 1927 r.
10.	Gapanowicz Włodzimierz	Jędrzejów	1.VII 1933 r.
11.	Zwoliński Konrad	Kazimierza W.	19.VII 1921 r.
12.	Mikosza Antoni	Kielce	10.III 1936 r.
13.	Snarski Bronisław	Kielce	10.VI 1929 r.
14.	Sobieraj Edward	Kielce	30.V 1932 r.

Lp.	Nazwisko i imię	Siedziba urzędowa	Data złożenia przysięgi
15.	Sulimierski Stanisław	Kielce	27.VI 1928 r.
16.	Szczęsnowicz Stanisław inż.	Kielce	16.VI 1924 r.
17.	Wojciechowski Jan	Kielce	27.XI 1927 r.
18.	Żencykowski Marian	Kielce	16.VII 1921 r.
19.	Angiewicz Józef inż.	Końskie	12.II 1924 r.
20.	Korzeniowski Adolf	Końskie	4.VII 1931 r.
21.	Królikiewicz Wład.	Końskie	11.VI 1929 r.
22.	Swierz Karol	Końskie	30.VI 1930 r.
23.	Ziarko Piotr	Kozienice	3.VI 1930 r.
24.	Duda Stanisław	Miechów	7.VI 1934 r.
25.	Latała Andrzej	Miechów	19.V 1930 r.
26.	Kłosowicz Wacław	Olkusz	8.III 1932 r.
27.	Badowski Piotr	Opatów	19.VI 1925 r.
28.	Biernacki Władysław	Opatów	26.XI 1931 r.
29.	Chrzastowski Rudolf	Opoczno	19.XII 1930 r.
30.	Madej Eugeniusz inż.	Opoczno	30.IV 1934
31.	Burda Henryk Julian	Ostrowiec	19.12.1931 r.
32.	Seweryn Marcin	Ostrowiec	2.08.1928 r.
33.	Adamski Stanisław	Ostrowy	19.06.1929 r.
34.	Myczkowski Feliks	Pińczów	8.11.1934 r.
35.	Węglowski Stanisław	Pińczów	4.V 1928 r.
36.	Arway Stefan	Radom	18.VI 1928 r.
37.	Gierczak Lucjan	Radom	19.V 1930 r.
38.	Goebel Józef	Radom	16.02.1922 r.
39.	Matuszczyk Saturnin	Radom	30.11.1928 r.
40.	Pasek Donat	Radom	12.12.1930 r.
41.	Przędzakowski Edward	Sandomierz	30.06.1930 r.
42.	Włodawski Stanisław	Radom	17.12.1926 r.
43.	Artomski Marian	Skarżysko-Kam.	3.09.1932 r.
44.	Czyż Władysław inż.	Sosnowiec	26.06.1924 r.
45.	Gomoliszewski Jerzy inż.	Sosnowiec	19.02.1931 r.
46.	Kajewski Roman	Sosnowiec	18.12.1933 r.
47.	Łaskiewicz Edward Jan	Sosnowiec	12.06.1926 r.
48.	Rosiński Stefan Firmin	Szczekociny	24.02.1933 r.
49.	Bielecki Władysław	Włoszczowa	11.06.1929 r.
50.	Gielniewski Marian	Zawiercie	12.12.1930 r.
51.	Płocienniczak Zygmunt	Zawiercie	19.12.1926 r.
52.	Gąsieniec Roman	Kielce	26.05.1937 r.
53.	Kochowicz Kazimierz	Kielce	3.06.1937 r.
54.	Fechlau Emil	Częstochowa	4.06.1936 r.
55.	Jaźwiński Roman	Kielce	2.06.1936 r.

Załącznik nr 2

WYKAZ

biur mierniczych przysięgłych na obszarze województwa kieleckiego według stanu na dzień 30.06.1947 r.

1. Bańka Stanisław - Skarżysko ul. Przechodnia Nr 12
2. Bielecki Władysław - Włoszczowa, ul. Częstochowska Nr 21
3. Bokun Jerzy - Kielce, ul. Chęcińska nr 8
4. Całus Franciszek - Częstochowa ul. Piłsudskiego Nr 23
5. Inż. Dąbrowski Jerzy - Skarżysko ul. Przechodnia Nr 5
6. Inż. Drużyłowski Teodozy - Częstochowa ul. Focha Nr 25
7. Gąsieniec Roman - Kielce, ul. Markowskiego Nr 25
8. Gintowt-Dziewałtowski Alfons - Radom ul. 1-go Maja 35
9. Gołębiowski Wojciech - Jędrzejów ul. Pińczowska
10. Kędziński Edmund - Radom ul. Sienkiewicza Nr 18
11. Klasa Jan - Mierzawa pow. Jędrzejów
12. Inż. Koterski Władysław - Radom ul. Żelazna Nr 21
13. Inż. Kwiatkowski Stefan - Kielce ul. Złota Nr 21
14. Lewandowski Bolesław - Radom ul. Żeromskiego 29
15. Łaciński Apoloniusz - Busko ul. Partyzantów Nr 62
16. Matuszczyk Saturnin - Radom ul. Moniuszki Nr 14a
17. Nowicki Czesław - Kielce ul. Słoneczna Nr 26
18. Pasierbiński Aleksander - Jędrzejów ul. Wodzisławska Nr 29
19. Piekarski Jan - Radom ul. Traugutta Nr 51
20. Polkowski Franciszek - Radom ul. Moniuszki Nr 22
21. Snarski Bronisław - Kielce ul. Śniadeckich Nr 6
22. Świerżewski Stanisław - Kielce ul. Sienkiewicza Nr 18
23. Trzaskowski Stanisław - Skarżysko ul. Przechodnia Nr 12
24. Wokulski Henryk Bohdan - Jędrzejów ul. 14-go Stycznia Nr 60

(Przeгляд Geodezyjny Nr 9-10 z 1947 r.)

Załącznik Nr 3

Wstępujący do Związku Mierniczych Rzeczypospolitej Polskiej w latach 1945-1950

1. 28 styczeń 1946 r. zatwierdzenie przez Zarząd Główny 28 deklaracji członk. wśród nich: Henryk Bernauer, Stefan Śledzikowski, Jan Wojciechowski, Stanisław Ząbek, Fiszer Zygmunt
2. Zatwierdzeni decyzją z lutego 1946 r. Józef Czubak, Jerzy Dąbrowski, Stanisław Jankowski, Edmund Kędziński, Bolesław Lewandowski, Stanisław Majkowski, Jan Stepień, Walenty Stanek, Antoni Wędziński, Edward Wyrzykowski, Zygmunt Zawadzki, Jan Zieliński.
3. Wstępujący w 1946 r. (późniejsze miesiące): Wincent Adamczyk, Otto Alszer, Jan Baranczenko, Romuald Bedykanis, Tadeusz Borkowski, Kazimierz Bielewicz, Władysław Biernacki, Józef Ciepichał, Roman Cieślakiewicz, Stanisław Frączkiewicz, Jan Jarecki, Teodozjusz Jorż, Zygmunt Kurzępa, Józef Kulczyński, Edward Kukielko, Bolesław Kuta, Mieczysław Koterski, Stefan Kwiatkowski, Jan Marczak, Stanisław Mikoś, Saturnin Matuszczyk, Cezary Nowakowski, Franciszek Polkowski, Aleksander Pasierbiński, Józef Rak, Teodor Radziszewski, Jan Rojek, Józef Szczygłowski, Marcin Seweryn, Bohdan Starzyński, Józef Sobieszcański, Juliusz Stawiński, Stanisław Węglowski.
4. Wstępujący w 1947 r. Józef Basaj, Władysław Bielecki, Jakub Bielak, Szczepan Białucha, Władysław Deryng, Włodzimierz Gapanowicz, Józef Gul, Edward Jemieliński, Jan Kanie, Apoloniusz Łaciński, Wincenty Misiowiec, Marian Mariański, Anatol Mojsiejnka, Czesław Nowicki, Józef Orzechowski, Stefan Piekara, Jan Sułowski, Bronisław Snarski, Tadeusz Skórzyński, Jan Sikora, Franciszek Ziętarski, Piotr Ziarko.
5. W latach 1948-50: Feliks Banaśkiewicz, Tadeusz Bzowski, Aleksander Błasiński, Czesław Cebula, Jan Deja, Wiktor Fajndt, Jan Fronc, Jerzy Gleich, Józef Góralski, Tadeusz Gul, Czesław Garbacz, Zygmunt Gierczak, Bronisław Jakubik, Władysław Kmitowski, Jan Karoński, Jan

Klasa, Antoni Kucharczyk, Henryk Łazarczyk, Mikołaj Pióro, Donat Pasek, Antoni Pomiano-
wski, Aleksandra Rzepkowska, Tadeusz Religa, Wiktor Rymkiewicz, Kazimierz Szenfer,
Michał Skuratowicz, Józef Wojtasik, Leon Zieleniewski, Henryk Żurowski.
Łącznie 101 osób

Załącznik Nr 4

Ilość członków w Oddziale Kieleckim SGP wg stanu na 31 grudnia każdego roku

L.p.		LATA																
		1945	1946	1947	1948	1949	1950	1951	1952	1953	1954	1955	1956	1957	1958	1959	1960	
1	Członków	40	91	111	121	142	138	140	134	127	129	144	159	172	180	188	208	
2	Inżynierów						52		50						80	83	83	
3	Techników						86		84						70	72	88	
4	Inni														30	33	37	
5	Z pozycji 1-kobiet																	
6	Z pozycji 2-kobiet																	
7	Z pozycji 3-kobiet																	
8	Z poz. 1 - emerytów																	
9	Ilość kół								8	3	3	3	4	4	4	4	5	
		1961	1962	1963	1964	1965	1966	1967	1968	1969	1970	1971	1972	1973	1974	1975		
1	Członków	226	218	243	260	303	326	403	438	446	480	501	512	454	505	476		
2	Inżynierów	95	95	98	100	118	112	112	114	129	164	173	174	174	192	194		
3	Techników	106	106	133	150	167	201	278	311	305	304	316	328	372	310	278		
4	Inni	25	17	12	10	18	13	13	13	12	12	12	10	8	3	4		
5	Z poz. 1-kobiet													71	87	101		
6	Z poz. 2-kobiet													14	18	27		
7	Z poz. 3-kobiet													57	69	74		
8	Z poz. 1 - emerytów																	
9	Ilość kół	5	6	6	6	6	8	10	10	10	11	13	13	14	14	15		

		LATA																		
		1976	1977	1978	1978	1979	1980	1981	1982	1983	1984	1985	1986	1987	1988	1989	1990	1991	1992	1993
1	Członków	551	593	363	446	460	624	645	631	678	642	651	667	673	669	675	477	141	102	106
2	Inżynierów	248	258	176	190	199	216	209	190	235		246	256	258	257	257	186	62	41	46
3	Techników	297	330	182	253	257	402	432	435	440		401	407	411	408	415	291	79	61	60
4	Inni	6	5	5	3	4	6	4	6	3	4	4	4	4	4	3				
5	Z poz. 1-kobiet	132	163			119	211	217	215	246		219	227	226	218	224	143	43	39	39
6	Z poz. 2-kobiet	35	41			32	38	38	39	50		45	49	49						
7	Z poz. 3 - kobiet	97	122			87	173	179	176	196		174	178	176						
8	Z pozycji 1 - emerytów						48	53	60	56		55	52	51	51	50	68	42	37	37
9	Ilość kół	16	16	13	15	15	15	15	15	15	16	16	16	16	16	16				

Uwagi:

Ilość członków za lata 1946-68 przyjęto z opracowania H. Jasińskiego. Zarys historii org. społ. geodetów polskich z 1970 r.

2. Rok 1977 łącznie z Radomiem, 1978 r. początek i koniec roku.

Załącznik nr 5

WYKAZ

imienny członków FPK wg stanu na 31.05.1989 r.

Bajer Kazimierz, Banaśkiewicz Maria, Banaczkowski Ryszard, Bialek Jan, Białkiewicz Krystyna, Biały Piotr, Bieniek Kazimierz, Bieńkowski Jan, Błasiński Aleksander, Bogucki Andrzej, Bogusławska-Zurowska Anna, Borkowski Tadeusz, Borkowski Waldemar, Brodacki Kazimierz, Brodowicz Albin, Brzoza Janina, Brzozowski Zbigniew, Cegła Danuta, Ciopiński Stanisław, Chilik Zbigniew, Chudziński Jerzy, Cudziło Zygmunt, Czerniak Stanisław, Czwikiel Edward, Czyż Halina, Dąbkowski Tadeusz, Dąbrowski Andrzej, Dąbrowski Jerzy, Długosz Stanisław, Drabik Anna, Duda Aleksandra, Dzierżowski Mirosław, Emilianowicz Ryszard, Foltyn Eugeniusz, Gałka Julian, Gałkowski Janusz, Gawlik Wiktor, Glejzer Włodzimierz, Grombala Barbara, Guzewicz Witold, Gruszka Zdzisława, Hetman-Szuba Anna, Jagiełło Leokadia, Jakubowski Andrzej, Jaworska Bożena, Jaworska Danuta, Jeż Bogumił, Jura Danuta, Kacperk Zygmunt, Kargulewicz Stefan, Kieszkowski Stanisław, Klisko Henryk, Kopański Zdzisław, Kostrzewski Ryszard, Kosowski Stanisław, Kowalik January, Kowalska Maria, Krawczyk Janina, Krawczyk Józef, Krawczyk Ryszard, Kraź Jerzy, Krupiński Antoni, Kucharz Kazimierz, Kuderska Zofia, Kukielfka Edward, Kulczęga Andrzej, Kunowska Elżbieta, Kunowski Zbigniew, Kurczych Władysław, Kurzępa Zygmunt, Kuźba Marian, Kuźmiński Janusz, Kwiatkowski Henryk, Kwiatkowski Stefan, Kwiecień Jerzy, Kyzioł Stefan, Lasota Marek, Lech Leszek, Lenar Alfred, Leszcz Krzysztof, Lewanowicz Andrzej, Lubelska Janina, Łaciński Apoloniusz, Łakomiec Stanisław, Lygaś Henryk, Machowski Tadeusz, Majka Stanisław, Malczyk Kazimierz, Marczak Ryszard, Malczyk Henryk, Markot Henryk, Marzec Stefan, Matan Mirosława, Mazurek Jan, Michalski Józef, Michałowski Józef, Mielnik Barbara, Mielnik Janusz, Mielnik Jerzy, Migórski Adam, Mirek Władysław, Miśkiewicz Władysław, Morawska Hanna, Morawski Antoni, Musiański Krzysztof, Niańczyk Liliana, Nowak Ryszard, Nowakowski Wit, Oliwa Jerzy, Organ Stanisław, Ostachowicz Tadeusz, Ostrowski Piotr, Ożdżyński Henryk, Pelczar Andrzej, Piekara Stefan, Płaczkowska Regina, Podlasek Cecylia, Podlasek Gerard, Połcik Marian, Półtorak Eugeniusz, Prędecki Władysław, Przada Bożena, Przada Witold, Ptaszyński Jacek, Raducki Jerzy, Rajca Irena, Rajca Marian, Rak Kazimierz, Religa Tadeusz, Rosa Andrzej, Rudnicki Janusz, Sabat Teresa, Sadowska Irena, Samborek Krzysztof, Sawicki Stanisław, Serwański Mieczysław, Sękowski Zbigniew, Skibniowski Henryk, Skrzyński Zofia, Szulzewski Szymon, Sokała Leszczyna, Stachurski Stanisław, Stecko Zdzisław, Stępień Zbigniew, Stępiak Stanisław, Stocki Jerzy, Stonowski Władysław, Studziszur Władysław, Sułowski Jan, Szular Krzysztof, Szumigray Józef, Szyszowski Edwin, Śliwa Witold, Śliwiński Zbigniew, Środa Jerzy, Tabor Antoni, Tokarski Adam, Tomaszewski Janusz, Trojanowski Wiktor, Werens Czesław, Wilk Jadwiga, Witkowski Sławomir, Włodarczyk Jerzy, Wojniak Halina, Wojniak Ryszard, Wojtasik Józef, Woś Stanisław, Woźniak Wiesław, Wójcicka Irena, Wójcik Ludwik, Wójtowicz Jerzy, Wykrzycki Sławomir, Wyszyński Tadeusz, Zaremba Andrzej, Zdeb Mirosława, Zdunek Henryk, Zwoliński Zbigniew, Zasada Jan.

Oddział SGP w KOSZALINIE

W ślad za utworzeniem w 1950 roku województwa koszalińskiego, pracujący tu geodeci, chociaż w niewielkiej liczbie, zaczęli się organizować we własną organizację techniczną: Związek Mierniczych Rzeczypospolitej Polskiej, której od sierpnia 1951 roku prezesem był kol. Kazimierz Szymański - kierownik Wydziału Geodezyjnego Prezydium Wojewódzkiej Rady Narodowej w Koszalinie, a sekretarzem kol. Ludwik Poźniak.

W dniu 10 lutego 1952 roku na zjeździe wszystkich członków wybrany został po raz pierwszy na tym terenie, Zarząd Oddziału Wojewódzkiego "Związku Mierniczych Rzeczypospolitej Polskiej". Nowo powstały oddział liczył 48 członków, bez kół jako ogniw organizacyjnych.

Dzień 10 lutego 1952 roku jest dniem historycznym dla koszalińskiej organizacji geodezyjnej. Skład osobowy Pierwszego Zarządu Oddziału:

- kol. Kazimierz Szymański - prezes
- kol. Edmund Łapiński - z-ca prezesa
- kol. Ludwik Poźniak - sekretarz
- kol. Mikołaj Zubkow-Zubkowski - członek komisji rewizyjnej
- kol. Andrzej Rubaniuk - członek komisji rewizyjnej
- kol. Piotr Łuczowski - przewod. Sądu Koleżeńskiego
- kol. Wiesław Nesterowicz - rzecznik Sądu Koleżeńskiego
- kol. Henryk Braun - członek Sądu Koleżeńskiego
- kol. Jerzy Chrobociński - przewod. komisji rewizyjnej

Na podstawie opracowanego przez Naczelną Organizację Techniczną w 1952 roku ramowego statutu dla stowarzyszeń technicznych, Związek Mierniczych Rzeczypospolitej Polskiej przyjął nazwę - STOWARZYSZENIE NAUKOWO-TECHNICZNE GEODETÓW POLSKICH.

W dniu 10.02.1953 roku na Walnym Zgromadzeniu Oddziału zostają powołane koła:

1. Koło przy Wojewódzkim Zarządzie Urzędów Rolnych w Koszalinie z 54 członkami.
2. Koło przy Okręgu Lasów Państwowych w Szczecinku z 12 członkami.
3. Koło Terenowe w Koszalinie z 16 członkami.

W dniach 28 i 29 marca 1953 roku na VII Zjeździe Delegatów "Stowarzyszenie Naukowo-Techniczne Geodetów Polskich" zostało przemianowane na "STOWARZYSZENIE GEODETÓW POLSKICH", oraz nazwa "prezes" zmieniona na "przewodniczący".

I. Kadencja 10.02.1952 r. - 10.02.1953 r.

Zarząd: Prezes - Szymański Kazimierz, Z-ca prezesa - Łapiński Edmund, sekretarz - Poźniak Ludwik

Sąd Koleżeński, Prezes - Łuczowski Piotr, Rzecznik - Nesterowicz Wacław, członek - Braun Henryk

Komisja Rewizyjna: Prezes - Chrobociński Józef, Członek - Rubaniuk Andrzej, Członek - Zubkow-Zubkowski Mikołaj

II Kadencja 10.-2.1953 - 12.02.1954 r.

Zarząd: Prezes - Szymański Kazimierz, Z-ca prezesa - Łapiński Edmund, Sekretarz - Poźniak Ludwik

Sąd Koleżeński: Prezes - Łuczowski Piotr, Rzecznik - Nesterowicz Wacław, Członek - Braun Henryk

Komisja Rewizyjna: Prezes - Chrobociński Józef, Członek - Rubaniuk Andrzej, Członek - Zubkow-Zubkowski Mikołaj

Powołane zostały 3 koła zakładowe

1. Koło przy Wojewódzkim Zarządzie Urzędów Rolnych w Koszalinie, symbol literowy koła "R".
2. Koło przy Okręgu Lasów Państwowych w Szczecinku - symbol literowy koła "L".

3. Koło Terenowe w Koszalinie - symbol literowy koła "K"

Prezesa koła R - Chrobociński Józef, L - Kułakowski Jarosław, K - Poźniak Ludwik

III Kadencja 12.02.1954 - 23.02.1955 r.

Zarząd: Przewodniczący - Poźniak Ludwik, Z-ca przewodniczącego - Łuczowski Piotr, Sekretarz - Łapiński Edmund, Skarbnik - Cybulski Jan, Członek - Koźniewski Stefan, Członek - Dombek Edward, Członek - Johanson Wiaczesław, Z-ca członka - Daszkiewicz Józef, Z-ca członka - Szymański Feliks

Sąd Koleżeński: Strzałkowski Bogumił, Braun Henryk, Sulgustowski Stanisław, Zabłocki Andrzej, Sieklucki Władysław

Komisja Rewizyjna: Przewodniczący - Chrobociński Józef, Członek - Zawadzki Anatoliusz, Członek - Zubkow-Zubkowski Mikołaj, Członek - Rubaniuk Andrzej, Członek - Nowak Henryk, Przewodniczący koła: R - Cywiński Alfons, L - Kułakowski Jarosław, K - Zabłocki Andrzej

IV Kadencja 23.02.1955 r. - 1.03.1956 r.

Zarząd: Przewodniczący - Koźniewski Stefan, Z-ca przewodniczącego - Jankowski Antoni, Sekretarz - Nowak Henryk, Skarbnik - Cybulski Jan, Członek - Daszkiewicz Józef, Członek - Raniszewski Mieczysław, Członek - Kułakowski Jarosław, Z-ca członka - Juranek Ferdynand, Z-ca członka - Kowalski Teodor

Sąd Koleżeński: Przewodniczący - Łuczowski Piotr, Członek - Oleszczuk Ignacy, Członek - Mizancew Gustaw, Członek - Braun Henryk, Członek - Sobolewski Marian

Komisja Rewizyjna: Przewodniczący - Chrobociński Józef, Członek - Roźnowski Zbigniew, Członek - Szantyr Jan, Z-ca członka - Zawadzki Anatoliusz, Z-ca członka - Zubkow-Zubkowski Mikołaj

Przewodniczący koła: R - Cywiński Alfons

L - Kułakowski Jarosław

K - Zabłocki Andrzej

V Kadencja 1.03.1956 r. - 13.04.1957 r.

Zarząd: Przewodniczący - Roźnowski Zbigniew, Z-ca przewodniczącego - Kułakowski Jarosław, Sekretarz - Daszkiewicz Józef, Skarbnik - Szymański Feliks, Członek - Kulczyński Ignacy, Członek - Chrobociński Józef, Członek - Kołodziej Kazimierz, Członek - Osmólski Antoni, Członek - Johanson Wiaczesław

Sąd Koleżeński: Grzymkowski Antoni, Kościółowski Józef, Ladaczyński Józef, Łosoś Henryk, Mizancew Mikołaj, Komisja Rewizyjna, Przewodniczący - Łuczowski Piotr, Członek - Babiński Henryk, Członek - Cybulski Jan, Członek - Razmuk Mieczysław, Członek - Sulgustowski Stanisław

Powołano przewodniczących komisji:

1. Kulczyński Ignacy - przewodniczący komisji funduszy pośmiertnego
2. Kułakowski Jarosław - przewodniczący komisji postępu technicznego i organizacji pracy
3. Nowak Henryk - przewodniczący komisji szkoleniowo-odczytowej
4. Kowalski Stanisław - przewodniczący komisji kulturalno-sportowej

Przewodniczący koła: R - Nowak Henryk, L - Lewicki Tadeusz, K - Zabłocki Andrzej

VI Kadencja 13.04.1957 r. - 28.12.1957 r.

Zarząd: Przewodniczący - Różnowski Zbigniew, Z-ca przewodniczącego - Łapiński Edmund, Sekretarz - Daszkiewicz Józef, Skarbnik - Szymański Feliks, Członek - Izdebski Stanisław, Członek - Ladaczyński Józef

Sąd Koleżeński: Przewodniczący - Szantyr Jan, Członek - Johanson Wiaczesław, Członek - Lewicki Tadeusz

Komisja Rewizyjna: Przewodniczący - Łuczowski Piotr, Członek - Kułakowski Jarosław, Członek - Nowak Henryk

Komisja Funduszu Pośmiertnego: Przewodniczący - Kulczyński Ignacy, Członek - Misiąg Stanisław, Członek - Trempoła Bogdan,

Komisja postępu technicznego: Przewodniczący - Koźniewski Stefan, Członek - Łosoś Henryk, Członek - Klikowicz Stanisław

Komisja szkoleniowo-odczytowa: Przewodniczący - Cywiński Alfons, Członek - Kościółowski Józef

- Komisja kulturalno-oświatowa i socjalno-bytowa: Przewodniczący - Kowalski Stanisław, Członek - Smólski Antoni, Członek - Surdyka Wojciech, Członek - Rożnowski Zbigniew
- Komisja uprawnień zawodowych: Łuczkowski Piotr, Zawadzki Anatoliusz
- Przewodniczący koła: R - Cybulski Jan, L - Gabalis Zbigniew, K - Zabłocki Andrzej
- VII Kadencja 28.12.1957 - 21.02.1959 r.**
- Zarząd: Przewodniczący - Rożnowski Zbigniew, Z-ca przewodniczącego - Łapiński Edmund, Z-ca przewodniczącego - Zwadzki Anatoliusz, Sekretarz - Daszkiewicz Józef, Skarbnik - Szymański Feliks, Członek - Izdebski Stanisław, Członek - Ladaczyński Józef
- Sąd Koleżeński: Przewodniczący - Szantyr Jan, Członek - Johanson Wiaczesław, Członek - Lewicki Tadeusz
- Komisja Rewizyjna: Przewodniczący - Łuczkowski Piotr, Członek - Kułakowski Jarosław, Członek - Nowak Henryk
- Komisja Funduszu Pośmiertnego: Przewodniczący - Kulczyński Ignacy, Członek - Misiąg Stanisław, Członek - Trempoła Bogdan
- Komisja postępu technicznego: Przewodniczący - Koźniewski Stefan, Członek - Łosoś Henryk, Członek - Klikowicz Stanisław
- Komisja szkoleniowo-odczytowa: Przewodniczący - Cywiński Alfons, Członek - Babiński Henryk, Członek - Kościółowski Józef
- Komisja kulturalno-oświatowa i socjalno-bytowa: Przewodniczący - Kowalski Stanisław, Członek - Osmólski Antoni, Członek - Surdyka Wojciech, Członek - Różnowski Zbigniew
- Komisja uprawnień zawodowych: Łuczkowski Piotr, Zawadzki Anatoliusz
- VIII Kadencja 21.02.1959 r. - 20.02.1960**
- Zarząd: Przewodniczący - Rożnowski Zbigniew, Z-ca przewodniczącego - Zawadzki Anatoliusz, Sekretarz - Daszkiewicz Józef, Skarbnik - Kulczyński Ignacy, Członek - Zdunek Stanisław, Członek - Korotkiewicz Jan
- Sąd Koleżeński: Przewodniczący - Szantyr Jan, Członek - Matwiejczyk Mieczysław, Członek - Stefanowski Mieczysław, Członek - Korotkiewicz Leszek, Członek - Zabłocki Andrzej
- Komisja Rewizyjna: Przewodniczący - Koźniewski Stefan, Członek - Osikowski Jan, Członek - Kułakowski Jarosław
- Komisja postępu technicznego i organizacji pracy: Przewodniczący - Korotkiewicz Jan
- Komisja szkoleniowo-odczytowa: Przewodniczący - Chmiel Edmund
- Komisja kulturalno-oświatowa: Przewodniczący - Lewicki Tadeusz
- Komisja samopomocy koleżeńskiej: Przewodniczący - Zabłocki Andrzej
- Komisja uprawnień zawodowych: Przewodniczący - Korotkiewicz Leszek
- IX Kadencja 20.02.1960 - 13.01.1961 r.**
- Zarząd: Przewodniczący - Rożnowski Zbigniew, Z-ca Przewodniczącego - Zawadzki Anatoliusz, Sekretarz - Daszkiewicz Józef, Skarbnik - Kulczyński Ignacy, Członek - Zdunek Stanisław, Członek - Korotkiewicz Jan
- Sąd Koleżeński: Przewodniczący - Szantyr Jan, Członek - Kościółowski Józef, Członek - Osikowski Jan
- Komisja postępu technicznego i organizacji pracy: Przewodniczący - Korotkiewicz Jan, Członek - Sowa Józef, Członek - Zabłocki Andrzej
- Komisja uprawnień zawodowych: Przewodniczący - Korotkiewicz Leszek, Członek - Kowalski Stanisław, Członek - Zawadzki Anatoliusz
- Przewodniczący koła R - Cywiński Alfons, L - Imiela Bogdan, K - Chmiel Edmund
- X Kadencja 13.01.1961 - 17.02.1962 r.**
- Zarząd: Przewodniczący - Rożnowski Zbigniew, Z-ca przewodniczącego - Zawadzki Anatoliusz, Sekretarz - Daszkiewicz Józef, Skarbnik - Kulczyński Ignacy, Członek - Kowalski Stanisław, Członek - Kułakowski Jarosław
- Sąd Koleżeński: Przewodniczący - Szantyr Jan, rzecznik - Zdunek Stanisław, sekretarz - Kaleczyc Jan, Z-ca przewodniczącego - Johanson Wiaczesław, Członek - Bawolski Wojciech
- Komisja Rewizyjna: Przewodniczący - Łuczkowski Piotr, Członek - Koźniewski Stefan, Członek - Majewski Stanisław, Z-ca członka - Izdebski Stanisław, Z-ca członka - Walasek Eugeniusz

XI Kadencja 17.02.1962 - 16.02.1963 r.

Zarząd: Przewodniczący - Rożnowski Zbigniew, Z-ca przewodniczącego - Zawadzki Anatoliusz,
Z-ca przewodniczącego - Szymański Feliks, Sekretarz - Daszkiewicz Józef, Skarbnik - Kulczyński Ignacy, Członek - Bugajski Wiesław, Członek - Kowalski Stanisław

Sąd Koleżeński: Przewodniczący - Szantyr Jan, Z-ca Przewodniczącego - Johanson Waczesław,
Rzecznik - Zdunek Stanisław, Sekretarz - Kaleczyc Jan, Członek - Bawolski Wojciech, Członek
- Chmiel Edmund, Członek - Sydow Antoni

Komisja Rewizyjna: Przewodniczący - Łuczkowski Piotr, Członek - Majewski Stanisław, Członek
- Koźniewski Stefan

XII kadencja 16.02.1963 r. - 14.03.1964 r.

Zarząd: Przewodniczący - Rożnowski Zbigniew do 16.02.1964, Z-ca przewodniczącego - Szymański Feliks, Z-ca przewodniczącego - Zawadzki Anatoliusz, Sekretarz - Bugajak Wiesław, Skarbnik - Kulczyński Ignacy, Członek - Cywiński Alfons, Członek - Korotkiewicz Leszek, Członek - Zabłocki Andrzej

Sąd Koleżeński: Przewodniczący - Szantyr Jan, Rzecznik - Chmiel Edmund, Sekretarz - Daszkiewicz Józef, Członek - Kułakowski Jarosław, Członek - Misiąg Stanisław, Członek - Walasek Eugeniusz, Członek - Kowalski Stanisław

Komisja Rewizyjna: Przewodniczący - Łuczkowski Piotr, Członek - Majewski Stanisław

XIII Kadencja 14.03.1964 - 13.03.1965 r.

Zarząd: Przewodniczący - Cywiński Alfons, Z-ca przewodniczącego - Szymański Feliks, Z-ca przewodniczącego - Zawadzki Anatoliusz, Sekretarz - Bugajak Wiesław, Skarbnik - Kulczyński Ignacy, Członek - Korotkiewicz Leszek, Członek - Zabłocki Andrzej, L - Misiąg Stanisław, K - Chmiel Edmund

XIV Kadencja 13.03.1965 r. - 5.03.1966 r.

Zarząd: Przewodniczący - Cywiński Alfons, Z-ca przewodniczącego - Szantyr Jan, Z-ca przewodniczącego - Zawadzki Anatoliusz, Sekretarz - Bugajak Wiesław, Skarbnik - Kulczyński Ignacy, Członek - Babiński Henryk, Członek - Kaleczyc Jan, Członek - Korotkiewicz Leszek, Członek - Kułakowski Jarosław, Członek - Zabłocki Andrzej

Sąd Koleżeński: Przewodniczący - Szantyr Jan, Rzecznik - Chmiel Edmund, Członek - Kowalski Stanisław, Członek - Kułakowski Jarosław, Członek - Misiąg Stanisław, Członek - Walasek Eugeniusz, Członek - Ruzik Eugeniusz,

Komisja Rewizyjna: Przewodniczący - Łuczkowski Piotr, Członek - Klikowicz Stanisław, Członek - Kościłowski Józef, Członek - Zdunek Stanisław

XV Kadencja 5.03.1966 r. - 18.03.1967 r.

Zarząd: Przewodniczący - Cywiński Alfons, Z-ca przewodniczącego - Szantyr Jan, Z-ca przewodniczącego - Zawadzki Anatoliusz, Sekretarz - Bugajak Wiesław, Skarbnik - Kulczyński Ignacy, Członek - Babiński Henryk, Członek - Kaleczyc Jan, Członek - Korotkiewicz Leszek, Członek - Kułakowski Jarosław, Członek - Zabłocki Andrzej

Sąd Koleżeński: Przewodniczący - Szantyr Jan, Rzecznik - Chmiel Edmund, Członek - Kowalski Stanisław, Członek - Kułakowski Jarosław, Członek - Misiąg Stanisław, Członek - Ruzik Eugeniusz, Członek - Walasek Eugeniusz

Komisja Rewizyjna: Przewodniczący - Zdunek Stanisław, Członek - Klikowicz Stanisław, Członek - Kościłowski Józef, Członek - Ziegler Stefan

Komisja postępu technicznego: Przewodniczący - Marek Aleksander, Członek - Budnik Zbigniew, Członek - Chmiel Edmund, Członek - Misiąg Stanisław, Członek - Kułakowski Jarosław, Członek - Zabłocki Andrzej

XVI Kadencja 18.03.1967 - 24.02.1968 r.

Zarząd: Przewodniczący - Cywiński Alfons, Z-ca przewodniczącego - Korotkiewicz Leszek, Z-ca przewodniczącego - Szantyr Jan, Sekretarz - Chmiel Edmund, Skarbnik - Bugajak Wiesław, Członek - Babiński Henryk, Członek - Kaleczyc Jan, Członek - Kułakowski Jarosław, Członek - Lewicki Tadeusz, Członek - Muszkieta Renata

Sąd Koleżeński: Przewodniczący - Jędrzejczyk Władysław, Członek - Korotkiewicz Jan, Członek - Kowalski Stanisław, Członek - Kułakowski Jarosław, Członek - Mackiewicz Stefan, Członek - Misiąg Stanisław, Członek - Ruzik Eugeniusz

Komisja Rewizyjna: Przewodniczący - Raniszewski Mieczysław, Członek - Johanson Wiaczesław - zmarł 6.07.1967 r., Członek - Liebner Andrzej

Komisja odczytowo-prelekcyjna i imprezowo-kulturalna: Przewodniczący - Korotkiewicz Jan, Członek - Grysa Wiktor, Członek - Komórek Ryszard, Członek - Kuszczak Eugeniusz, Członek - Lewicki Tadeusz, Członek - Muszkieta Renata, Członek - Pajdowska Krystyna

XVII Kadencja 24.02.1968 r. - 7.02.1970 r.

Zarząd: Przewodniczący - Cywiński Alfons, Z-ca przewodniczącego - Korotkiewicz Leszek, Z-ca przewodniczącego - Weiner Norbert, Sekretarz - Chmiel Edmund, Skarbnik - Bugajak Wiesław, Członek - Budnik Zbigniew, Członek - Kułakowski Jarosław, Członek - Lewicki Tadeusz, Członek - Muszkieta Renata, Członek - Oleszczuk Ignacy

Sąd Koleżeński: Jędrzejczyk Władysław, Kowalski Stanisław, Kułakowski Jarosław, Misiąg Stanisław, Korotkiewicz Jan, Mackiewicz Stefan

Komisja Rewizyjna: Przewodniczący - Raniszewski Mieczysław, Członek - Liebner Andrzej, Członek - Ziegler Stefan

XVII Kadencja 7.02.1970 r. - 18.02.1974 r.

Zarząd: Przewodniczący - Cywiński Alfons, Z-ca przewodniczącego - Flanc Zbigniew, Z-ca przewodniczącego - Korotkiewicz Leszek, Z-ca przewodniczącego - Weiner Robert, Sekretarz - Chmiel Edmund, Skarbnik - Bugajak Wiesław, Członek - Juszczak Eligiusz, Członek - Kowalski Stanisław, Członek - Kowalski Teodor, Członek - Laskowska Zofia, Członek - Lewicki Tadeusz, Członek - Misiąg Stanisław, Członek - Pawłowicz Janusz, Członek - Płonka Stanisław, Członek - Pukaluk Jan, Członek - Wypych Marian

Sąd Koleżeński: Przewodniczący - Zabłocki Andrzej, Członek - Cieślewicz Eugeniusz, Członek - Jednacz Władysław, Członek - Łuczkowski Piotr, Członek - Trociński Henryk

Komisja Rewizyjna: Przewodniczący - Raniszewski Mieczysław, Członek - Grysa Wiktor, Członek - Kulczyński Ignacy, Członek - Lewozko Andrzej, Członek - Litorowicz Tadeusz, Członek - Marczak Aleksander, Członek - Wojtkiewicz Marian,

Zarząd Oddziału Stowarzyszenia Geodetów Polskich w Koszalinie za okres luty 1974 r. - styczeń 1977 r.

Zarząd Oddziału w minionej kadencji pracował w następującym składzie: Przewodniczący - kol. Wiesław Bugajak, Wiceprzewodniczący - kol. kol. Józef Dudek, Aleksander Marek, Zbigniew Flanc, Sekretarz - kol. Janina Sławińska-Chomka, Skarbnik - kol. Ryszard Soroko, Członkowie - kol. Zbigniew Budnik, Alfons Cywiński, Wiktor Grysa, Ryszard Komórek, Telesfor Kowalczyk

Komisja rewizyjna w składzie: Przewodniczący - kol. Mieczysław Raniszewski, Członkowie - kol. kol. Barbara Kowalska, Tadeusz Lewicki, Maciej Nowacki

Sąd Koleżeński w składzie: Przewodniczący - kol. Jan Szantyr, Z-ca przewodniczącego - kol. Jerzy Łukaszewicz, Rzecznik - kol. Stanisław Zdunek, Sekretarz - kol. Jan Pieczyński, Członek - Kol. Władysław Jednacz

Skład Zarządu Oddziału SGP w Koszalinie

Kadencja w latach 01.1977-03.03.1983

Bugajak Wiesław - przewodniczący, Marek Aleksander - v-ce przewodniczący, Zydrzeń Kazimierz - v-ce przewodniczący, Hapka Kazimierz - v-ce przewodniczący, Soroko Ryszard - skarbnik, Sławińska-Chomka Janina - sekretarz do 06.1978 r., Czaplicka Anna - sekretarz od 06.1978, Flanc Zbigniew - członek zarządu, Dudek Józef, Lewicki Tadeusz, Tyma Wojciech, Januszko Józef, Janiszewski Bolesław, Judek Wojciech Zygmunt, Bajer Stefan

Komisja Rewizyjna: Dąbrowski Jan - przewodniczący, Szymański Feliks - członek, Bawolski Wojciech - członek, Pieczyński Jan - członek, Raniszewski Mieczysław - członek

Sąd Koleżeński: Szantyr Jan - przewodniczący, Babiński Henryk - członek, Jednacz Władysław - członek, Zdunek Stanisław - członek, Paszkowicz Józef - członek

Skład Zarządu Oddziału SGP w Koszalinie

kadencja 03.03.1983-14.03.1986

Budnik Zbigniew - przewodniczący, Czuduk Barbara - v-ce przewodniczący, Judek Zygmunt Wojciech - v-ce przewodniczący, Soroko Ryszard - v-ce przewodniczący, Bugajak Wiesław - skarbnik, Klinkosz Anna - sekretarz, Hapka Kazimierz - członek Zarządu, Nowak Kazimierz-

członek Zarządu, Dudzik Kazimierz - członek Zarządu, Korotkiewicz Jan - członek Zarządu, Zydrón Kazimierz - członek Zarządu, Marek Aleksander - członek Zarządu, Tyma Wojciech - członek Zarządu, Ziegler Stefan - członek Zarządu

Komisja Rewizyjna: Dąbrowski Jan - przewodniczący, Osmólski Antoni - członek, Pieczyński Jan - członek, Lewicki Tadeusz - członek, Bawolski Wojciech - członek, Trempała Bogdan - członek, Widak Józef - członek

Sąd Koleżeński: Kowalski Stanisław - przewodniczący, Ciechański Mieczysław - członek, Baniewicz Wojciech - członek, Jeżyk Jan - członek, Kaczorowski Jerzy - członek, Kiliński Wiesław - członek, Pozorski Zenon - członek

Skład Zarządu Oddziału SGP w Koszalinie

kadencja 14.03.1986 - 03.03.1989

Soroko Ryszard - przewodniczący, Hapka Kazimierz - wiceprzewodniczący, Judek Zygmunt Wojciech - wiceprzewodniczący, Nowak Kazimierz - wiceprzewodniczący, Gawlak Jacek - sekretarz, Bawolski Wojciech - skarbnik, Dudzik Kazimierz - członek Zarządu

Komisja Rewizyjna: Popielski Lucjan - przewodniczący, Głowala Teresa - członek, Nowacki Maciej - członek, Osmólski Antoni - członek, Trempała Bogdan - członek, Zarzycki Czesław - członek,

Sąd Koleżeński: Ciechański Mieczysław - przewodniczący, Kiliński Wiesław - członek, Kozłowski Jerzy - członek, Pieczyński Jan - członek, Trzeciak Zbigniew - członek

Skład Zarządu Oddziału SGP w Koszalinie

kadencja 03.03.,1989-06.03.1992

Soroko Ryszard - przewodniczący, Judek Zygmunt Wojciech - wiceprzewodniczący, Trafelski Erwin Jerzy - wiceprzewodniczący, Bawolski Wojciech -skarbnik, Włodarczyk Maria - sekretarz, Nowak Kazimierz - członek Zarządu, Gawlak Jacek - członek Zarządu, Dudzik Kazimierz - członek Zarządu, Dudek Józef - członek Zarząd

Komisja Rewizyjna: Osmólski Antoni - przewodniczący, Misiewicz Stanisław -członek, Druto Kazimierz - członek, Trempała Bogdan - członek, Marek Aleksander - członek

Sąd Koleżeński: Ciechański Mieczysław - przewodniczący, Buczak Stanisław - członek, Janiszewski Bolesław - członek, Cieszek Jerzy - członek, Flanc Zbigniew - członek

Zarząd Oddziału wybrany na kadencje 1992-1995

Kazimierza Hapka - Przewodniczący, Ryszard Soroko - wiceprzewodniczący, Zygmunt Judek - wiceprzewodniczący, Wojciech Bawolski - skarbnik, Maria Włodarczyk - sekretarz, Zbigniew Kalita - członek, Kazimierz Nowak - członek, Kazimierz Dudzik - członek, Jerzy Cieszek - członek

Komisja Rewizyjna: Stanisław Misiewicz - przewodniczący, Mieczysław Ciechański - sekretarz, Stefan Bajer - członek, Anna Klinkosz - członek, Bolesław Janiszewski - członek

Sąd Koleżeński: Antoni Osmólski - przewodniczący, Stanisław Płonka - członek, Jarosław Kułakowski - członek, Stanisław Buczak - członek, Jacek Gawlak - członek

Oddział Stowarzyszenia Geodetów Polskich w Koszalinie działa na terenie dwóch województw: koszalińskiego i słupskiego

Członkowie SGP są zorganizowani w 10 kołach: 2 w Koszalinie, 2 w Słupsku i po 1 w Białogardzie, Bytowie, Człuchowie, Lęborku i Szczecinku.

Aktualnie Oddział liczy 316 członków:

Adamek Krystyna, Adamek Krzysztof, Anioł Henryk, Bagiński Józef, Bajer Stefan, Bala Wojciech, Banaszek Katarzyna, Baniewicz Wojciech, Baranowska Krystyna, Bartnicki Andrzej, Bawolski Wojciech, Beck Karol, Bednarska Ewa, Bekta Ryszard, Berliński Stanisław, Białogóra Marian, Bielak Alina, Bielaszewski Ryszard, Bielski Piotr, Bieleń Grzegorz, Bieńkowski Andrzej, Bil Józef, Bobko Jan, Bodnar Franciszek, Bogusz Wiesław, Borowiec Jan, Brella Piotr, Buczak Stanisław, Budnik Zbigniew, Budziński Klemens, Buszko Barbara, Bućko Zdzisław, Błasiak Krystyna, Ceglarski Fabian, Chabrowski Henryk, Chmiel Edward, Chojnacki Zdzisław, Chrobotowicz Kazimierz, Ciechański Mieczysław, Ciesielski Roman, Cieszek Jerzy, Cieszek Wanda, Czudok Barbara, Dec Mirosław, Deska Mirosław, Deszkiewicz Józef, Dobrowolski Andrzej, Dobrzyńiewicz Kazimierz, Dołębska Krystyna, Dołębski Kazimierz, Dołycki Dominik, Drogosz Jerzy, Drutto Kazimierz, Dudek Andrzej, Dudek Olga, Dudzicz Andrzej, Dudzik Kazimierz, Dyszewski Ryszard Bogusław, Farynowski Tadeusz, Ferenc Zygmunt, Figiel Grzegorz, Fiszer Anna, Fiszer Stanisław, Flanc Barbara, Flanc Zbigniew, Foszcz Leszek, Freyter Romuald, Gawlak Jacek, Gawlak

Maria, Gałań Urszula, Gierszewski Henryk, Glaza Jadwiga, Godlewski Józef, Gondek Kazimierz, Gorloff Sławomir, Goruś Walenty, Grzegorzczak Władysława, Głowala Teresa, Górski Piotr, Hapka Kazimierz, Herman Franciszek, Hoffmann Jerzy, Hołub Janina, Jachimowicz Piotr, Jakowczyk Danuta, Janiszewski Bolesław, Jankowska Grażyna, Januszko Józef, Jedliczka Jacek, Jednacz Władysław, Jelińska Maria, Jerzyk Jan, Judek Zygmunt Wojciech, Juszczyk Eugeniusz, Juszkiewicz Bogdan, Kaleczyc Jan, Kalita Władysława, Kalita Zbigniew, Kamińska Anna, Kamiński Artur, Kania Tomasz, Kantek Ewa, Kapiszka Adam, Kempa Leonard, Kiliński Wiesław, Klepacz Wojciech, Klikowicz Stanisław, Klinkosz Anna, Klinkosz Marek, Knasiecka Urszula, Kochanowski Bogdan, Kochanowski Jan, Koralewicz Michał, Korotkiewicz Jan, Korotkiewicz Leszek, Korzewski Mirosław, Kotowski Władysław, Kowalczyk Telesfor, Kowalik Marian, Kowalski Teodor, Kozakiewicz Jerzy, Kozłowski Jerzy, Kołodziej Kazimierz, Kołowska Anna, Kościolowski Józef., Kryger Zbigniew, Kryszczyńska Barbara, Kryzel Zbigniew, Krześciński Bronisław, Król Lucjan, Kubera Zbigniew, Kubiak Eugeniusz, Kucharska Jolanta, Kujawski Jerzy, Kupień Lechosław, Kurda Andrzej, Kurowska Danuta, Kuszczak Eugeniusz, Kulakowski Jarosław, Kulda Jerzy, Kuśnierz Danuta, Kuźmińska Joanna, Kwir Roman, Laskowska Zofia, Laskowski Wincenty, Latuszek Mirosław, Lech Jan, Lekosińska Henryka, Lenartowicz Urszula, Lewandowski Zbigniew, Lewicki Tadeusz, Linowska Anna, Linowska Grażyna, Lis Grażyna, Lisek Ewa, Litorowicz Tadeusz, Litwin Stefania, Łafuccka Urszula, Łepecki Stanisław, Łuczkiw Mirosław, Mackiewicz Piotr, Malczewski Jacek, Malicki Jan, Malinowski Jerzy, Marek Aleksander, Marek Maria, Matusiewicz Jerzy, Matyszczuk Florian, Maćkiewicz Jacek, Marecki Andrzej, Michałowski Jerzy, Michniewicz Janusz, Mielewicz Stefan, Mikołajczyk Anna, Milewski Jan, Miller Krzysztof Mariusz, Misiewicz Stanisław, Miś Jolanta, Moskwa Antoni, Mrozowski Marian, Mrozowski Mikołaj, Mąkosa Barbara, Mąkosa Ryszard, Metek Stanisław, Młynarczyk Beata, Nadworski Zbigniew, Niedźwiecka Maria, Noceł Anetta, Nowacki Maciej, Nowaczyk Jadwiga, Nowaczyk Tadeusz, Nowak Arkadiusz, Nowak Kazimierz, Okoński Robert, Olszowska Elżbieta, Orszulak Jerzy, Orłowska Mariola, Osmólski Antoni, Ostafij Halina, Ostrowska Alina, Otwinowski Tadeusz, Padewska Halina, Padewski Ludwik, Papiewski Czesław, Parlak Andrzej, Paszkowicz Józef, Patyk Ryszard, Pieczyński Jan, Pietrzyk Sławomir, Pietrzykowska Maria, Pionke Alfred, Piotrowski Jerzy, Piotrkowski Henryk, Pipowska Maryla, Pitucha Janusz, Piątek Robert, Piątkowski Jerzy, Plichta Bolesław, Podgórski Andrzej, Podpora Adam, Polański Andrzej, Poprawski Stanisław, Popławski Waldemar, Pozorski Zenon, Poźniak Wiesław, Pukaluk Jan, Pozdrowski Marek, Płonka Stanisław, Płoski Mirosław, Radziejewska Ewa, Radziszewski Witold, Rolek Henryk, Rudewicz Jan, Rudzik Bogdan, Rudzik Irena, Rusakiewicz Joanna, Ruszała Krzysztof, Ruzik Eugeniusz, Rybak Tadeusz, Rygliszyn Grzegorz, Rynarzewski Bogusław, Ryškiewicz Irena, Siemaszko Jacek, Sienkiewicz Henryk, Skwira Stefan, Sobolewska Mirosława, Sobolewski Henryk, Sobolewski Marian, Soroko Ryszard, Sosnowski Jan, Sowiński Tadeusz, Stachowski Marek, Stanisławska Halina, Starzecki Andrzej, Starzyński Tadeusz, Stelmach Tadeusz, Stenko Edwin, Streński Włodzimierz, Strzelczak Zbigniew, Stępień Aleksander, Suszyński Andrzej, Suszyński Bogdan, Swinarski Andrzej, Szarafiński Stanisław, Szariak Jan, Szeffler Józef, Szokalski Mieczysław, Szorc Jan, Szott Antoni, Szymanek Leszek, Szymielewicz Krystyna, Sławikowska Anna, Śródecki Janusz, Świetoń Jerzy, Tafelski Jerzy, Taszer Jan, Trempała Bogdan, Trojański Ryszard, Trzeciak Anna, Trzeciak Zbigniew, Turowicz Elżbieta, Tyma Wojciech, Urbańska Maria, Walasek Eugeniusz, Walński Joachim, Waraksa Stanisław, Warchulski Władysław, Warski Władysław, Waszkiewicz Leszek, Wdowiarz Bolesław, Weiner Norbert, Wesołowski Stanisław, Wicher Józef, Winięcki Jan, Wojciechowski Henryk, Wojciechowski Stanisław, Wojtkiewicz Marian, Wypych Marian, Włodarczyk Leszek, Włodarczyk Maria, Wójcik Barbara, Zachciał Kazimierz, Zajączkowska-Orlikowska Zofia, Zalejska Elżbieta, Zalejski Waclaw, Zarzycki Czesław, Zawadzki Anatoliusz, Zielińska Gabriela, Zielke Adam, Zigler Stefan, Zwoliński Dariusz, Zydrón Kazimierz.

Zarys historii Oddziału Wojewódzkiego Stowarzyszenia Geodetów Polskich w Krakowie 1945-1967

W wyzwolonym spod okupacji hitlerowskiej Krakowie, krakowscy geodeci, mając w pierwszym rządzie na uwadze organizację administracji państwowej i uruchomienie zakładów pracy, nie zapomnieli o konieczności odtworzenia życia stowarzyszeniowego.

W pierwszych miesiącach 1945 roku spośród czynnych kolegów geodetów wyłoniła się grupa, która szybko przystąpiła do zorganizowania środowiska w mieście Krakowie i województwie. Środowisko reprezentowali przede wszystkim Koledzy: Michał Odlanicki-Poczobutt, Jan Kołek, Janusz Tatarowski, Stanisław Pacześnia, Władysław Murzewski, Jan Kukla oraz Koledzy Edmund Wilczkiewicz, Antoni Hollender i Mieczysław Wrona, którzy po przesiedleniu ze Lwowa osiedlili się w Krakowie i włączyli w tutejsze życie zawodowe i stowarzyszeniowe. Wyżej wymienionej grupie Kolegów należy zawdzięczać nawiązanie kontaktu z Komitetem Organizacyjnym Związku Mierniczych Rzeczypospolitej Polskiej, działającym na terenie Warszawy, który to związek został wpisany do rejestru Stowarzyszeń i Związków dnia 24 października 1945 roku.

Koledzy geodeci z Krakowa i województwa krakowskiego zgłosili natychmiast akces do Ogólnopolskiego ZMRP, lecz do niego na razie nie przystąpili. Krakowscy geodeci pragnęli osobowości prawnej dla poszczególnych Oddziałów Wojewódzkich ZMRP. Miało to dla grupy krakowskiej znaczenie praktyczne, gdyż środowisko techniczne Krakowa, do którego grupa należała, było właścicielem budynku przy ul. Staroszewskiego 28 w Krakowie, posiadanie którego ułatwiałoby prowadzenie działalności organizacyjnej. Stanowisko geodetów krakowskich zmierzało do utworzenia federacji szeregu regionalnych związków geodetów, co było nie do przyjęcia przez ZMRP, który dążył do jednego ogólnopolskiego związku. Z powyższego powodu geodeci z Krakowa i województwa krakowskiego do roku 1947 działali samodzielnie, jako odrębne stowarzyszenie, w pewnym okresie jako Związek Zawodowy Pracowników Miernictwa Okręgu Krakowskiego z ilością około 100 członków. Grupa Krakowska była przez ZMRP jako "tymczasowy" Oddział Wojewódzki w Krakowie.

W styczniu 1947 roku odbyło się Walne Zgromadzenie Związku Zawodowego Pracowników Miernictwa Okręgu Krakowskiego, na którym zapadła uchwała o przystąpieniu Związku, liczącego w tym czasie 145 członków, do ogólnopolskiej organizacji geodetów tj. Związku Mierniczych Rzeczypospolitej Polskiej. Oficjalne włączenie grupy krakowskiej do ZMRP i powołanie Oddziału Wojewódzkiego w Krakowie nastąpiło na II Zjeździe Delegatów ZMRP, który miał miejsce w Krakowie dnia 7 marca 1947 roku. Zjazdowi przewodniczył kol. Michał Odlanicki-Poczobutt. W Zjeździe uczestniczyło 91 delegatów, w tym 15 z Krakowa.

Kolejnymi Prezesami Oddziału Wojewódzkiego Związku Mierniczych Rzeczypospolitej Polskiej w Krakowie byli:

w latach 1947-1948 - kol. Jan Kołek 1948-1949 - kol. Mieczysław Wrona
1949-1951 - kol. Kazimierz Butkiewicz 1951-1952 - kol. Michał Odlanicki-Poczobutt.

Po zmianie nazwy z ZMRP na Stowarzyszenie Geodetów Polskich, w 1952 roku funkcje przewodniczących Zarządu Oddziału Wojewódzkiego SGP w Krakowie pełnili:

w latach: 1952-1956 - kol. Antoni Hollender
1956-1958 - kol. Aleksander Czechowicz 1958-1960 - kol. Jan Zajac
1960-1963 - kol. Kazimierz Lubowski 1963-1970 - kol. Zbigniew Skąpski

Do pierwszej Państwowej Rady Mierniczych zostali powołani koledzy: Tadeusz Kochmański, Michał Odlanicki-Poczobutt i Edmund Wilczkiewicz. Kol. Michał Odlanicki-Poczobutt w roku 1945 został powołany do pierwszego Kolegium Redakcyjnego "Przeglądu Geodezyjnego". Wielu

członków krakowskiej organizacji stowarzyszeniowej ZZPMOK pracowało w Wojewódzkim Urzędzie Ziemskim i Powiatowych Urzędach Ziemskich, przejawiając dużą aktywność zawodową i organizacyjną. W wykonaniu reformy rolnej w myśl Dekretu z dnia 6 września 1944 roku w rejonie krakowskim, uczestniczyło około 60-ciu mierniczych, członków ZZPMOK.

W roku 1947 wielu geodetów środowiska krakowskiego wzięło udział w pracach regulacyjnych przy zasiedlaniu ziem północnych i zachodnich. Była to odpowiedź na apel Zarządu Głównego Związku Mierniczych Rzeczypospolitej Polskiej do wszystkich swych członków, który wzywał geodetów do pracy na ziemiach odzyskanych.

W okresie od 1 września 1948 roku do 20 maja 1949 roku działał w Krakowie przy Zarządzie Oddziału ZMRP ośrodek terenowy, organizowanego przez Stowarzyszenie (Związek), kursu dla uzyskania stopnia technika geodety.

Oddział brał aktywny udział w realizacji Ustawy z dnia 18 stycznia 1948 roku ostopniu inżyniera. Organizowano kursy szkoleniowe i konsultacje. Rozpatrywano i opiniowano podania kandydatów, które następnie przekazywano do Komisji Weryfikacyjno-Egzaminacyjnej działającej przy Akademii Górniczo-Hutniczej w Krakowie. Stopień inżyniera lub inżyniera mierniczego górniczego uzyskało 109 osób.

W latach 1956-1967 Oddział prowadził roczne kursy kreśleń mierniczych i kartograficznych. Przygotowano do zawodu około 500 kreślarzy.

Działalność Oddziału Wojewódzkiego w Krakowie obejmowała organizację znaczących dla Stowarzyszenia, a mających miejsce w Krakowie i na terenie naszego województwa: zjazdów, sesji naukowych, konferencji naukowo-technicznych, narad oraz innych imprez technicznych, sportowo-rekreacyjnych i turystycznych.

Do 1968 roku odbyły się dwa Zjazdy: Delegatów ZMRP i Delegatów SGP:

- 7 marca 1947 roku w Krakowie II Zjazd Delegatów ZMRP,
- 16-18 kwietnia 1963 roku w Zakopanem XVII Zjazd Delegatów Stowarzyszenia Geodetów Polskich - przy udziale 132 Delegatów wielu gości zagranicznych i krajowych. Z okazji Zjazdu zorganizowano wystawę ciekawych prac geodezyjnych oraz zaprezentowano duże stoisko dotyczące będącego w opracowaniu "Atlasu Świata".

W roku 1956 odbył się "Zjazd Młodych Geodetów Województwa Krakowskiego". Tematem były zadania geodetów w planie 5-letnim. W obradach Zjazdu brało udział około 100 młodych inżynierów i techników geodetów.

Oddział krakowski zorganizował w tym okresie następujące konferencje naukowo-techniczne:

- w dniach 18-20 grudnia 1952 roku w Krakowie V Konferencję N-T nt. "Geodezyjne pomiary realizacyjne" - 287 uczestników,
- w dniach 16-17 grudnia 1955 roku w Krakowie XI Konferencję nt. "Pomiary odkształceń budowli lądowo-wodnych" - 254 uczestników, w tym delegacja z Czechosłowacji.
- w dniach 24-26 stycznia 1957 roku w Krakowie XVII Konferencję N-T nt. "Prace geodezyjne dla potrzeb gospodarki wodnej" - 309 uczestników, przy udziale geodetów z Bułgarii, Czechosłowacji i Jugosławii.

W roku 1959 odbyła się w Krakowie Sesja Komitetu Permanentnego FIG (Międzynarodowej Federacji Geodezyjnej), w organizacji której czynnie uczestniczył Oddział SGP. Obrady odbywały się w auli Akademii Górniczo-Hutniczej. Uczestniczyło w nich 63 delegatów (z 18 krajów) i 28 osób towarzyszących. W związku z tą sesją Oddział urządził wystawę geodezyjno-kartograficzną, w której wzięły udział instytucje krajowe oraz firmy zagraniczne: Carl Zeiss - Jena, MOM Budapeszt i ZUSE z NRF. Miejscowy Komitet Organizacyjny, powołany przez Zarząd Oddziału, przygotował bogaty program imprez, spotkań towarzyskich i wycieczek.

W realizacji zadań statutowych kolejnym Zarządom Oddziału pomagały powoływane Oddziałowe Komisje Problemowe, a to:

- Oddziałowa Komisja Samopomocy Koleżeńskiej, powołana w 1949 roku po IV Zjeździe Delegatów ZMRP we Wrocławiu, w związku z powołaniem instytucji "Funduszu Pośmiertnego". Komisja prowadziła kartotekę dla 165 członków "FP".
- Oddziałowa Komisja ds. Zawodu - powołana w 1959 roku jako komisja ds. uprawnień zawodowych w związku z ukazaniem się Zarządzenia Nr 29 Prezesa GUGiK z dnia 15 lipca 1959 roku - w sprawie pozwoleń na wykonywanie robót geodezyjnych przez jednostki fachowe nie będące

organami służby geodezyjnej i kartograficznej. Zadaniem Komisji było wydawanie opinii SGP, w szczególności w zakresie etyki zawodowej.

- Komisja "Milenium" - powołana 1959 roku, a związana z podjętym przez członków Oddziału zobowiązaniem wykonania w czynnie społecznym dokumentacji geodezyjnych dla potrzeb szkół tysiąclecia. Zadaniem Komisji było utrzymywanie kontaktów z inwestorami, koordynowanie robót, uzgadnianie terminów i przekazywanie wykonanych dokumentacji. Zobowiązanie zostało wykonane. W ramach tego zobowiązania przygotowano podkłady geodezyjne dla 22 szkół.

Do realizacji zadań statutowych należy zaliczyć powołanie prężnych Kół Terenowych w Tarnowie, Nowym Sączu i Żywcu.

1968-1970

7 marca 1968 r. - Zgromadzenie Sprawozdawczo-Wyborcze Oddziału Stowarzyszenia Geodetów Polskich w Krakowie - "Dom Technika", ul. Straszewskiego 28

Przewodniczący Zgromadzenia - kol. Kazimierz Lubowski

Referat problemowy nt. "Przebudowa struktury rolnej w oparciu o ustawę z dnia 24 stycznia 1968 r. o scaleniu i wymianie gruntów na terenie województwa krakowskiego" - wygłosił kol. Kazimierz Tytoniak. Dokonano wyboru władz Oddziału na kadencję 1968-1969.

Przewodniczącym Zarządu Oddziału Wojewódzkiego został kolega Zbigniew Skąpski.

Członkowie Zarządu: I Wiceprzewodniczący - kol. Adam Koncewicz, II wiceprzewodniczący - kol. Jerzy Antonowicz, Sekretarz - kol. Juliusz Heczko, Z-ca Sekretarza - kol. Daniel Rutkowski, Skarbnik - kol. Zdzisław Figiel, członkowie: kol. Tadeusz Feliks, kol. Wiesław Madej, kol. Leon Michalczyk, kol. Ignacy Piekarski, kol. Marian Zaleski

Komisja rewizyjna: Przewodniczący - kol. Sergiusz Kobryń, Członkowie - kol. Wiktor Gogoliński, kol. Tadeusz Kalisz, kol. Kazimierz Przybyło, kol. Jan Setlik

Sąd Koleżeński: Przewodniczący - kol. Kazimierz Tytoniak, Członkowie - kol. Ludwik Dydyński, kol. Władysław Kwinta, kol. Kazimierz Lubowski, kol. Bogdan Ney, kol. Mieczysław Rogalski, kol. Tadeusz Strzelbicki

Delegaci Oddziału Krakowskiego SGP na XXII Zjazd Delegatów SGP w Warszawie; w dniach 3-4 kwietnia 1968 roku; Kol. Kol. Michał Odlanicki-Poczobutt, Zbigniew Skąpski, Juliusz Heczko, Tadeusz Kalisz, Bogdan Ney, Adam Koncewicz, Zdzisław Figiel, Michał Teodorowicz, Marian Zaleski, Piotr Abramczuk, Zdzisław Strejczek, Jerzy Antonowicz, Kazimierz Tytoniak. Zastępcy: kol. kol. Tadeusz Strzelbicki, Leon Michalczyk i Wiesław Madej. Najważniejsze uchwały podjęte przez Zgromadzenie:

- Wystąpienie do Zarządu Głównego SGP z wnioskiem aby Walne Zjazdy (Zgromadzenia Sprawozdawczo-Wyborcze) odbywały się raz na dwa lata - propozycja zmian w statucie.
- Zobowiązać Zarząd Główny do poczynienia starań w Ministerstwie Gospodarki Komunalnej, aby jak najszybciej nastąpiło zrównanie płac w miejskich pracowniach geodezyjnych ze stawkami w powiatowych biurach geodezji i urzędzeń rolnych.
- W porozumieniu ze Związkami Zawodowymi wystąpić do odpowiednich władz o opracowanie jednolitych norm wyposażenia w odzież ochronną terenowych pracowników geodezyjnych zatrudnionych we wszystkich resortach gospodarki narodowej.

Z imprez technicznych należy wymienić XXXVI Konferencję Naukowo-Techniczną nt. "Instrukcje geodezyjne w aspekcie postępu technicznego", która odbyła się w Krakowie 25-26 listopada 1969 roku, przy uczestnictwie 400 osób.

Dane statystyczne (wg stanu na początek kadencji 1968/69):

Ilość członków zwyczajnych: 677

Ilość członków zbiorowych: 15

Ilość Kół Zakładowych: 15

Ilość Kół Terenowych: 3.

1970-1972

30 stycznia 1970 r. - Zgromadzenie Sprawozdawczo-Wyborcze Oddziału Stowarzyszenia Geodetów Polskich w Krakowie - "Dom Technika"

Przewodniczący Zgromadzenia kol. Mieczysław Rogalski.

Referat problemowy pt. "Opracowanie mapy wielkoskalowej m. Krakowa na podstawie zdjęć wykonanych z helikoptera" - wygłosił kol. Michał Teodorowicz.

Przewodniczącym Zarządu Oddziału Wojewódzkiego Stowarzyszenia Geodetów Polskich na kadencję 1970-1972 został wybrany kol. Adam KONCEWICZ.

Wybrany Zarząd ukonstytuował się w następującym składzie:

Przewodniczący kol. Adam Koncewicz, Z-cy Przewodniczącego kol. kol. Ignacy Piekarski, Alfred Wilkus, Jerzy Antonowicz. Sekretarz kol. Juliusz Heczko, z-ca sekretarza kol. Daniel Rutkowski, skarbnik kol. Teresa Słoniowska, z-ca skarbnika kol. Wiktor Gogoliński. Członkowie Zarządu: kol. kol. Tadeusz Feliks, Zdzisław Figiel, Józef Kwietniewski, Wiesław Madaj, Oldwig Wysocki.

Komisja Rewizyjna: Przewodniczący kol. Mieczysław Rogalski, z-ca przewod. kol. Jan Setlik, sekretarz kol. Kazimierz Przybyło, członkowie: kol. kol. Tadeusz Kalisz, Leon Michalczyk, Ignacy Rabczuk, Marian Zaleski. Sąd Koleżeński: przewodniczący kol. Michał Teodorowicz, członkowie: kol. kol. Aleksander Czechowicz, Ludwik Dydyński, Zbigniew Skąpski, Zdzisław Strejczek, Tadeusz Strzelbicki.

Delegaci na XXIII Zjazd Delegatów SGP w Gdyni (MS Batory): kol. kol. Piotr Abramczuk, Jerzy Antonowicz, Tadeusz Baran, Zygmunt Barkan, Juliusz Heczko, Adam Koncewicz, Bogdan Ney, Michał Odlanicki-Poczubutt, Ignacy Piekarski, Zbigniew Skąpski, Zdzisław Strejczek, Michał Teodorowicz. Zastępcy: kol. kol. Zdzisław Figiel, Tadeusz Harabasz, Julian Srebro, Marian Zaleski.

Najważniejsze uchwały i wnioski przyjęte przez Zgromadzenie:

- powołanie przy Zarządzie Oddziału Komisji Fotogrametrii,

- wydawanie biuletynu informacyjnego

Przyjęte wnioski dotyczące uregulowania praw i obowiązków geodetów zatrudnionych w PPRN i MRN postanowiono skierować do Zarządu Głównego Stowarzyszenia Geodetów Polskich.

Dane organizacyjne (na początku kadencji)"

ilość członków zwyczajnych - 826

ilość członków zbiorowych - 15

ilość kół zakładowych - 16

ilość kół terenowych - 3

W czasie trwania kadencji powołano następujące Komisje Problemowe:

Komisja Urzędzeniowo-Rolna - Przewodniczący kol. Alfred Wilkus

Komisja Uprawnnień Zawodowych - Przewodniczący kol. Tadeusz Feliks

Komisja Problematyki Młodzieżowej - Przewodniczący kol. Wiesław Madej

Komisja Samopomocy Koleżeńskiej - Przewodniczący kol. Józef Kwietniewski

Komisja Socjalno-Bytowa i ds. Rencistów - przewodniczący kol. Zdzisław Figiel

Komisja Techniki -przewodniczący kol. Jerzy Antonowicz

Komisja Geodezji Miejskiej - przewodniczący kol. Oldwig Wysocki

Komisja Fotogrametrii - przewodniczący kol. Ignacy Piekarski

W 1971 roku odbyła się w Nowym Sączu w dniach 24-27 października I Sesja Naukowa SGP, której inicjowanie i współorganizowanie należy przypisać w znacznej mierze Oddziałowi w Krakowie.

1972-1974

3 lutego 1972 - Zgromadzenie Sprawozdawczo-Wyborcze Oddziału Stowarzyszenia Geodetów Polskich w Krakowie - "Dom Technika"

Przewodniczący Zgromadzenia: Kol. Marian Zalewski

Zgromadzenie Sprawozdawczo-Wyborcze Oddziału SGP w Krakowie dokonało wyboru Przewodniczącego Zarządu, członków Zarządu, Komisji Rewizyjnej, Sądu Koleżeńskiego Oddziału Wojewódzkiego Naczelnej Organizacji Technicznej w Krakowie.

W dniu 14 lutego 1972 roku wybrane władze Oddziału ukonstytuowały się następująco:

Przewodniczący Zarządu kol. Juliusz Heczko, z-ca przewodniczącego kol. Adam Koncewicz i kol. Adolf Wilkus, sekretarz kol. Ignacy Piekarski, z-ca sekretarza kol. Kazimierz Alda, skarbnik kol. Marian Zaleski, z-ca skarbnika kol. Teresa Słoniowska, członkowie kol. kol. Adam Dymek, Zdzisław Figiel, Bogusław Szota, Kazimierz Walocho, Jan Chmura, Tadeusz Feliks.

Komisja Rewizyjna: Przewodniczący kol. Jan Setlik, członkowie kol. kol. Tadeusz Chrobak, Tadeusz Kalisz, Leon Michalczyk, Kazimierz Przybyło, Ignacy Rabczuk, Mieczysław Rogalski.

Sąd Koleżeński: Przewodniczący kol. Zbigniew Skąpski, członkowie kol. kol. Aleksander Czechowicz, Ludwik Dydyński, Elżbieta Józefowska, Krzysztof Pikulski, Tadeusz Strzelbicki, Michał Teodorowicz.

Delegatami na XXIV Zjazd SGP w Łodzi w 1972 r. zostali wybrani Koledzy: Juliusz Heczko, Adam Koncewicz, Ignacy Piekarski, Marian Zaleski, Teresa Słoniowska, Jan Setlik, Kazimierz Potępa, Piotr Abramczuk, Bogdan Ney, Edward Matonóg, Zdzisław Figiel i Tadeusz Chrobak.

Delegatami na Zgromadzenie Oddziału Wojewódzkiego NOT zostali Koledzy: Juliusz Heczko, Adam Koncewicz, Bogdan Ney, Kazimierz Walocha, Alfred Wilkus.

W czasie trwania kadencji 1972-1974 na własną prośbę wystąpili z Zarządu Oddziału Koledzy Ignacy Piekarski, Kazimierz Alda, Tadeusz Feliks i Bogusław Szota.

Najważniejsze wnioski przyjęte przez Zgromadzenie i zrealizowane przez Zarząd:

- zorganizowano pięć zebrań Zarządu na terenie kół zakładowych i terenowych
 - powołano dwa nowe koła terenowe - w Brzesku i w Olkuszu,
 - zorganizowano cztery kursy dla pomiarowych geodezyjnych - kursy ukończyło 165 pracowników,
 - doprowadzono do spotkania z przewodniczącym WRN i przedłożono propozycje Zarządu Oddziału odnośnie opracowania programu reorganizacji geodezji w województwie krakowskim.
- Usilne starania Zarządu nie doprowadziły do reaktywowania samodzielnego Technikum Geodezyjnego, które w 1970 roku zostało połączone z Technikum Geologicznym, a od 1 września 1972 roku weszło w skład Zespołu Szkół Geologiczno-Geodezyjnych w Krakowie.

Znaczące dla Oddziału imprezy naukowo-techniczne i okolicznościowe:

- 4-6 maja 1973 roku w Nowym Sączu II Sesja Naukowa nt. "Aktualne Zagadnienia Geodezji",
- W czasie trwania Roku Nauki Polskiej Zarząd uczestniczył w przygotowaniu przez Akademię Rolniczą w Krakowie przedkongresowej narady branżowej w zakresie wdrażania postępu naukowo-technicznego w rolnictwie.
- W ramach obchodów 500-tniej rocznicy urodzin Mikołaja Kopernika przygotowano okolicznościową wieczornicę, przed którą nastąpiło złożenie wieńca pod jego pomnikiem w Krakowie
- W okresie kadencji zorganizowano wycieczki techniczne na 41 i 42 Targi Poznańskie. W wycieczkach uczestniczyło 120 osób.
- W dniach 7-17 grudnia 1973 r. Zarząd zorganizował wycieczkę do ZSRR. Trasa przebiegała przez Brześć-Kijów-Moskwę-Leningrad. Uczestnikami w liczbie 310 osób byli geodeci, pracownicy przedsiębiorstw geodezyjnych oraz pracownicy naukowi i studenci wydziałów geodezyjnych AGH, AR i Politechniki Krakowskiej.

Z prac Komisji Problemowych Oddziału:

- Komisja Fotogrametrii odbyła 15 zebrań w czasie których wygłaszane były referaty. Komisja rozesała do kół zakładowych i terenowych informację bibliograficzną.
- Komisja Geodezji Miejskiej zorganizowała w dniu 28.06.1973 r. naradę techniczno-szkoleniową nt. "Ewidencja budynków" dla 70 osób.

1974-1977

9 lutego 1974 r. - Zgromadzenie Sprawozdawczo-Wyborcze Oddziału Stowarzyszenia Geodetów Polskich w Krakowie - "Dom Technika"

Na Przewodniczącego Zgromadzenia został powołany i obrady prowadził kol. Pior Abramczuk z Koła Terenowego "Nowy Sącz".

Referat programowy nt. "Aktualna sytuacja służby geodezyjnej" wygłosił kol. Kazimierz Potępa.

Wybrane przez Zgromadzenie nowe władze Oddziału ukonstytuowały się następująco:
Przewodniczący Zarządu Kol. Juliusz Heczko, z-cy Przewodniczącego kol. Alfred Wilkus i kol. Piotr Abramczuk, sekretarz - kol. Piotr Abramczuk, Jerzy Dunhöfner, z-ca Sekretarza kol. Janusz Sokółowski, skarbnik kol. Teresa Słoniowska, z-ca Skarbnika kol. Mieczysław Strzelecki, członkowie Zarządu kol. kol. Adam Bazarnik, Adam Dymek, Janusz Filemonowicz, Jan Gocał, Jerzy Magiera, Władysław Potępa, Kazimierz Wilkosz, Paweł Żak.

Komisja Rewizyjna: Przewodniczący kol. Jan Setlik, członkowie kol. kol. Zdzisław Hubczenko, Jan Gala, Adam Oleszczuk, Ireneusz Wróbel. Sąd Koleżeński: Przewodniczący Kol. Michał Teodorowicz; członkowie kol. kol. Jacek Dobrowosi, Adam Bandura, Edward Krygier, Kazimierz Stawowy, Aleksander Czechowicz.

W ciągu trwania kadencji, w związku z nowym podziałem administracyjnym państwa względnie na własną prośbę, ustąpili z władz Oddziału: kol. Jerzy Dunhöfner, Mieczysław Strzelecki, Adam Bazarnik, Zdzisław Hubczenko.

Zmiana granic administracyjnych i reorganizacja przedsiębiorstw spowodowały zmianę terytorialnego zasięgu działania Oddziału przez objęcie działaniem nowych województw tj. nowosądeckiego i tarnowskiego. Powstanie nowych województw i zmiany granic administracyjnych miały wpływ na ruch członków Oddziału. W zaistniałej sytuacji Oddział w Krakowie przekazał w 1975 roku dokumentację członków zwyczajnych i zbiorowych oraz dokumentację kół zakładowych i kół terenowych do Oddziałów Wojewódzkich SGP w Katowicach i Kielcach, dotychczas działających na terenie powiatów chrzanowskiego, olkuskiego, miechowskiego, suskiego, wadowickiego, żywieckiego i m. Jaworzna. W związku z powyższym dane liczbowe dotyczące członkostwa przedstawiały się na koniec 1976 roku następująco: ilość członków zwyczajnych - 1006, ilość członków zbiorowych - 9, ilość kół zakładowych i terenowych - 30.

W okresie kadencji Oddział w porozumieniu z przedsiębiorstwami i biurami geodezyjnymi zorganizował 9 konferencji inżyniersko-technicznych nt. poprawy organizacji pracy, szukanie i analizowanie czynników rozwoju zakładów pracy, postępu technicznego, ustalania programów działania i organizacyjnego ich zabezpieczania oraz stworzenia klimatu aktywnej mobilizacji kadry do realizowania wytyczonych programów.

Oddział w 1975 roku w związku z Sesją Jubileuszową poświęconą XXX-leciu wyższych studiów geodezyjnych w Krakowie i XXV-lecia powołania Wydziału Geodezji Górniczej, uczestniczył w ufundowaniu tablicy pamiątkowej, która z tej okazji została wmurowana w budynku C-4 AGH. W październiku 1975 r. Oddział zorganizował w Piwnicznej IV Nadarę Użytkowników ETO dla 70 uczestników.

W ramach działalności szkoleniowej i doskonalenia kadr technicznych Zarząd przeprowadził dwa kursy nt. "Pomiary odkształceń zapór wodnych". Kursy ukończyło 61 słuchaczy.

Tradycyjnie w okresie kadencji urządzono kilka wycieczek technicznych - trzy na MTP w latach 1974, 1975 i 1976 oraz wycieczkę do Planetarium w Chorzowie. W wycieczkach brało udział 190 członków Oddziału. Dla uczestników obradującej w naszym kraju VII Komisji FIG i uczestników Symposium nt. "Geodezyjne pomiary odkształceń" Oddział zorganizował wycieczki do kopalni soli w Wieliczce i wycieczki po Krakowie.

Dla zabezpieczenia w 1975 r. obsługi Sesji Naukowej "Aktualne Zagadnienia Geodezji - Mapa Zachodnia" działał miejscowy Komitet Organizacyjny, powołany z członków Koła Terenowego Ziemi Sądeckiej. Pod koniec 1976 r. rozpoczęto prace przygotowawcze do następnej IV SN "Aktualne Zagadnienia Geodezji" nt. "Problemy Geodezyjne Planowania Przestrzennego".

1977-1980

7 marca 1977 r. - Zgromadzenie Sprawozdawczo-Wyborcze Oddziału Stowarzyszenia Geodetów Polskich w Krakowie - "Dom Technika" ul. Straszewskiego 28

Na Przewodniczącego Zgromadzenia został powołany i obrady prowadził kol. prof. Michał Odlanicki-Poczobutt, który 30 lat temu w roku 1947 przewodniczył II-giemu Zjazdowi Delegatów Związku Mierniczych Rzeczypospolitej Polskiej, kiedy to Oddział Krakowski został przyjęty do Związku.

Członkowie Zarządu Oddziału na kadencję 1977-1980 z wyboru imiennego: Przewodniczący kol. Juliusz Hezcko, z-cy przewodniczącego kol. kol. Piotr Abramczuk i Adam Koncewicz, sekretarze kol. Zdzisław Figiel (1977-1978), kol. Stanisław Batkiewicz (1978-1980), skarbnik kol. Teresa Słoniowska, z-ca skarbnika kol. Stanisław Batkiewicz (1977-1978), członkowie kol. kol. Zbigniew Dreszer, Adam Dymek, Jan Gocał, Ryszard Grabski, Witold Hajduga, Janusz Korpak, Stanisław Krzyżanowski, Paweł Żak. Członkowie Zarządu Oddziału - Przewodniczący Kół Zakładowych i Kół Terenowych: koledzy Alojzy Wójcik - OPGK Kraków, Krzysztof Pikulski - ZBGDzGK, Tadeusz Fugiel - KBGiTR, Jan Sobol - GDSP, Adam Pluta - "Geoprojekt", Janusz Sokołowski - "Biprostal", Zdzisław Machowski - AGH, Czesław Majerczyk - DOKP, Jerzy Hajto - KPG, Marek Kubica - BPWM, Edward Krygier - BULiGL, Bolesław Przewłocki - Energoprojekt, Adam Oleszczuk - PGGN, Zbigniew Węgrzyn - IG AR, Kazimierz Przybyło - BGGmK, Jerzy Bilewicz - PK, Julian Srebro - KT Tarnów, Stanisław Wiśniewski - KT Bochnia, Tadeusz Rysak - KT Myślenice, Michał Kulinowski KT Gorlice, Władysław Szklarz - KT Dębica, Zofia Markocka

- KT Jordanów, Ewa Gawęska - KT Nowy Targ, Jam Widomski - KT Limanowa, Zbigniew Skąpski - Koło Seniorów.
 - Komisja Rewizyjna: Przewodniczący kol. Jan Setlik, z-ca przewodniczącego kol. Irena Kapturkiewicz, sekretarz kol. Jerzy Magiera, członkowie kol. kol. Ireneusz Wróbel, Wiesław Ptaszek.
 - Sąd Koleżeński: Przewodniczący kol. Michał Teodorowicz, sekretarz kol. Alfred Wilkus, Rzecznik kol. Aleksander Czechowicz, członkowie kol. kol. Tadeusz Łakomski i Julian Srebro.
 - Ilość członków indywidualnych wg stanu na dzień 31 XII 1979 r. woj. krakowskie - 944, woj. nowosądeckie - 203, woj. tarnowskie - 124, ogółem - 1271.
 - W czasie kadencji pracowały następujące Komisje Oddziałowe:
 - Komisja Techniki - Przewodniczący kol. Witold Hajduga.
 - Komisja Szkoleniowa - Przewodniczący ko. Zdzisław Machowski.
 - Komisja Fotogrametrii (od dnia 7 marca 1978 r. Podsekcja Fotogrametryczna SGP - Filia Polskiego Towarzystwa Fotogrametrycznego - Przewodniczący Kol. Józef Jachimski.
 - Komisja Geodezji Miejskiej - Przewodniczący kol. Kazimierz Walocha.
 - Komisja Urzędzeniowo-Rolna - Przewodniczący kol. Michał Żak.
 - Komisja ds. Zawodu - Przewodniczący kol. Ryszard Grabski (1977-1978), kol. Emilia Wrona (1978-1980)
 - Komisja ds. Informatyki - Przewodniczący kol. Stanisław Krzyżanowski.
 - Komisja Samopomocy Koleżeńskiej - Przewodniczący kol. Adam Dymek.
 - Najważniejsze wydarzenia z życia Oddziału w czasie kadencji 1977-1980:
 - Udział w organizacji IV SN SGP z cyklu "Aktualne Zagadnienia Geodezji" nt. "Problemy geodezyjne planowania przestrzennego" - Nowy Sącz 1977 r.
 - Szkolenie stałych pomiarowych (pracowników fizycznych) dla uzyskania pełnych kwalifikacji i tytułu kwalifikowanego pomiarowego. Ogółem przeszkolono w 1977 r. 125 pomiarowych.
 - Zorganizowano w 1977 r. kurs nt. "Inwentaryzacja urządzeń podziemnych"
 - Zgłoszenie do nagród NOT tematów: "Wstępna inwentaryzacja kanałów blokowych na terenie m. Krakowa oraz ich wpływ na obiekty architektury i układ przestrzenny Starego Miasta w Krakowie" oraz "Geodezyjna ocena stabilności podłoża budowlanego na terenie Krakowa". Tematy zostały opracowane przez zespoły z Krakowskiego Przedsiębiorstwa Geodezyjnego i uzyskały honorowe wyróżnienia.
 - Z okazji XV-lecia powstania Koła Terenowego Ziemi Sądeckiej SGP odbyło się w 1978 r. w Nowym Sączu uroczyste spotkanie z przedstawicielami miejscowych władz.
 - Udział w organizacji V SN SGP "Aktualne Zagadnienia geodezji" nt. Geodezja w krajowym programie budownictwa i ochrony środowiska" - Nowy Sącz 1979 r.
 - W ramach zawartego w marcu 1979 r. porozumienia pomiędzy Prezydentem M. Krakowa a Oddziałem Krakowskim NOT o współpracy naukowo-technicznej Oddział SGP współdziałał z PZiTB, SITG i SITWM przy realizacji tematów związanych z ochroną zabytków i rozwojem m. Krakowa.
 - Koło Terenowe SGP w Nowym Sączu przy współpracy z WBGiTR w Nowym Sączu zorganizowało w latach 1978 i 1979 Ogólnopolskie Rajdy Geodetów (III i IV). Trasami przez Pieniny, Gorce, Beskid Sądecki i Beskid Niski przewędrowało łącznie 738 uczestników.
- 1980-1983**
- 10 marca 1980 r. - Zgromadzenie Delegatów Kół Stowarzyszenia Geodetów Polskich Oddziału w Krakowie
- Przewodniczący Zgromadzenia Kol. prof. Zbigniew Skąpski
- Liczba członków zwyczajnych w dniu Zgromadzenia: 1083.
- Dokonano wyboru przewodniczącego i członków Zarządu Oddziału, członków komisji rewizyjnej i sądu koleżeńskiego na kadencję 1980-1983. W dniu 17 marca 1980 r. wybrane władze Oddziału ukonstytuowały się następująco:
- Przewodniczący kol. Juliusz Heczko, z-cy przewodniczącego kol. kol. Piotr Abrameczuk i Adam Koncewicz, sekretarz kol. Jerzy Hajto, z-ca sekretarza kol. Kazimierz Alda, skarbnik kol. Alojzy Wójcik, z-ca skarbnika kol. Emilia Wrona, członkowie kol. kol. Kazimierz Walocha, Mieczysław Strzelecki, Tadeusz Chrobak, Mieczysław Sobol, Witold Hajduga, Ireneusz Wróbel.
- Członkowie Zarządu: Przewodniczący Zarządów KZ i KT SGP:

Koledzy: Adam Urban - OPGK, Krzysztof Pikulski - ZBGiK, Stefan Gordoń - KBGiTR, Zbigniew Nakielski - GDSP, Kazimierz Kaczmarczyk - "Geoprojekt", Andrzej Jarzymowski - AGH, Czesław Majerczyk - DOKP, Jerzy Billewicz - PK, Lesław Rabczyński - KPG, Edward Krygier - BULiGL, Bolesław Przewłocki - "Energoprojekt", Adam Oleszczuk - PGGN, Kazimierz Stawowy - AR, Kazimierz Przybyło - BGGmKrakowa, Julian Srebro - KT Tarnów, Władysław Tarajko - KT Bochnia, Tadeusz Rysak - KT Myślenice, Michał Kulinowski - KT Gorlice, Andrzej Tylutki - KT Dębica, Zofia Markocka - KT Jordanów, Ewa Gawęska - KT Nowy Targ, JanWidonaki - KT Limanowa, Janusz Korpak -KT Nowy Sącz.

Komisja Rewizyjna: Przewodniczący kol. Jan Sobol, z-ca przewodniczącego kol. Paweł Żak, sekretarz kol. Jerzy Magiera, członkowie kol. kol. Henryk Meus, Jan Setlik, z-cy członka: kol. kol. Józef Węgliński, Ignacy Piekarski. Sąd Koleżeński: Przewodniczący Kol. Michał Teodorowicz, z-ca przewodniczącego kol. Ryszard Sokołowski, Sekretarz kol. Elżbieta Lipiarz, członkowie kol. Zbigniew Skąpski, Zdzisław Strejczek.

Z dniem 1 lipca 1980 r. został powołany Oddział Wojewódzki SGP w Nowym Sączu. Z terenu działania Oddziału Krakowskiego SGP zostało wyłączone woj. nowosądeckie. Do nowego Oddziału w Nowym Sączu Oddział Krakowski przekazał 211 członków zwyczajnych i pięć kół terenowych. W związku z powyższym nastąpiły zmiany we władzach Oddziału. Członek Zarządu z wyboru imiennego kol. Piotr Abramczuk, jeden z najaktywniejszych działaczy SGP, został przewodniczącym Oddziału w Nowym Sączu i poprosił o zwolnienie z funkcji w Zarządzie Oddziału w Krakowie. Z Zarządu odeszło również pięciu przewodniczących kół terenowych. Po zaistniałych zmianach Prezydium Zarządu Oddziału ukonstytuowało się następująco: Przewodniczący Kol. Juliusz Heczko, z-cy przewodniczącego kol. Adam Koncewicz i kol. Mieczysław Strzelecki, sekretarz kol. Jerzy Hajto, skarbnik kol. Alojzy Wójcik, członkowie Prezydium kol. Tadeusz Chrobak i kol. Kazimierz Walocha.

Najważniejsze imprezy:

- I Samochodowe Mistrzostwa Geodetów Okręgu Krakowskiego - KT Myślenice i KZ KPG - 18-20 kwietnia 1980 r.
- Kursokonferencja nt. "Mapy topograficzne Polski Edycji Cywilnej" - O/W SGP Kraków -11-13 września 1980 r.
- Kursonkonferencja nt. "Przygotowanie geodezyjne terenów pod budownictwo jednorodzinne" - Tarnów - 3-5 października 1980 r.
- X Narada Szkoleniowa Klubu Użytkowników ETO w Geodezji nt. "Informatyka w geodezji i kartografii" - Kraków - 9-11 października 1980 r.
- XXXV-lecie NOT - Wystawa pt. "Zawód geodety" - Kraków - 1-30 listopada 1980 r.
- VI Sesja Naukowa z cyklu "Aktualne zagadnienia geodezji" nt. "Geodezja w projektowaniu i robudowanie infrastruktury technicznej miast" - Nowy Sącz - 22-24 maja 1981 r.
- Sesja naukowa nt. "Geodezja i Kartografia XV-XX wieku" - Kraków - 17-18 września 1981 r.
- Sympozjum "50-lecie Polskiego Towarzystwa Fotogrametrycznego" - Warszawa - 15 października 1981 r.
- IV Sympozjum Naukowe nt. "Nowe tendencje w teorii i praktyce urządzania terenów wiejskich" - Kraków-Myślenice - 18-20 listopada 1982 r.

W XV Kongresie przyznano II Nagrodę Zespołową za temat "Katalog dawnych map wielkoskalowych Krakowa XVI-XIX wieku". Wniosek został złożony przez KZ SGP przy Instytucie Geodezji Górniczej i Przemysłowej AGH i KZ przy Krakowskim Przedsiębiorstwie Geodezyjnym. "Katalog" uznano w konkursie gazety "Echo Krakowa" za książkę roku.

Zarząd Główny SGP przyjął propozycję Oddziału Krakowskiego dotyczącą zorganizowania w Krakowie XXVIII Zjazdu Delegatów SGP.

1983-1986

21 lutego 1983 r. - Zgromadzenie Delegatów Kół Stowarzyszenia Geodetów Polskich - Oddziału Wojewódzkiego w Krakowie - "Dom Technika"

Przewodniczący Zgromadzenia kol. prof. Zbigniew Skąpski.

Referat pt. "Zadania dla Stowarzyszeń Naukowo-Technicznych po XX Kongresie Techników Polskich" wygłosił kol. Tadeusz Chrobak.

Skład Zarządu Oddziału:

Przewodniczący kol. Andrzej Jarzymowski, z-cy przewodniczącego kol. kol. Juliusz Heczko, Adam Koncewicz, Władysław Tarajko, sekretarz kol. Witold Hajduga, skarbnik kol. Edward Krygier, z-ca skarbnika kol. Andrzej Pawlusiewicz, członkowie Zarządu kol. kol. Tadeusz Chrobak, Wojciech Jasiniak, Stanisław Konecko, Ryszard Sokołowski, Jerzy Tyrała.

Komisja Rewizyjna: Przewodniczący kol. Jerzy Magiera (do 1985 r.), członkowie kol. kol. Tadeusz Kania, Kazimierz Dziurzycki, Zbigniew Niwiadomski, Paweł Żak.

Sąd Koleżeński: Przewodniczący kol. Janusz Kapturkiewicz, członkowie: kol. kol. Stanisław Batkiewicz, Emilia Duda, Agata Oyrzanowska.

Komisje Oddziałowe:

Komisja Geodezji Miejskiej - Przewodniczący Kol. Kazimierz Walocha (1983-1984), kol. Władysław Baka (1984-1986).

Zespół ds. Odczytów (na uprawnienia) - Przewodniczący kol. Juliusz Heczko.

Komisja Szkolenia i Kadr Geodezyjnych - Przewodniczący kol. Józef Mróz (1984).

Komisja ds. Zawodu - Przewodniczący kol. Ryszard Sokołowski.

Komisja ds. Odznaczeń - Przewodniczący kol. Władysław Tarajko.

Komisja Samopomocy Koleżeńskiej - Przewodniczący Kol. Stanisław Batkiewicz.

Komisja ds. Kroniki - Przewodniczący kol. Stanisław Konecko.

Podkomisja Fotogrametryczna SGP (Filia Polskiego Towarzystwa Fotogrametrycznego i Teledetekcji) - Przewodniczący Kol. Adam Boroń.

Przedstawiciele Oddziału SGP w OK NOT (stan w 1985 r.)

Członkowie Rady kol. Andrzej Jarzymowski i kol. Adam Koncewicz. Komitet ds. Doskonalenia Kadr Technicznych - kol. Tadeusz Chrobak. Komitet ds. Ochrony Środowiska i Gospodarki Wodnej - kol. Witold Hajduga.

Komitet ds. Polityki Naukowo-Technicznej - kol. Mieczysław Józwicki.

Komisja Historii Techniki i Ruchu Stowarzyszeniowego - kol. Stanisław Konecko.

Komisja Klubowa - kol. Juliusz Heczko

Komisja Nagród NOT - kol. Adam Koncewicz (Przewodniczący Komisji)

Komisja Seniorów - kol. Michał Teodorowicz

Komisja Odznaczeń - kol. Juliusz Heczko (Sekretarz Komisji)

Komisja Inwestycji i Remontów - kol. Kazimierz Kaczmarczyk

Rada Zespołu Usług Technicznych - kol. Władysław Baka.

Przedstawiciele Oddziału w Zarządzie Głównym i Głównych Komisjach SGP: Członkowie Zarządu Głównego kol. kol. Andrzej Jarzymowski i Adam Koncewicz.

Główna Komisja Zawodu - kol. kol. Adam Koncewicz, Stanisław Konecko, Edward Krygier i Ryszard Sokołowski.

Komisja ds. Specjalizacji Zawodowej - kol. Zbigniew Sitek.

Główna Komisja Zarządzania, Organizacji i Techniki - kol. Zofia Śmiałowska-Uberman.

Rada Programowa "Przeglądu Geodezyjnego" - kol. Michał Odlanicki-Poczobutt

Uchwała Generalna XX Kongresu Techników Polskich (wraz z załącznikami) oraz Uchwały Zgromadzenia Delegatów Kół (1980-1983) były wytycznymi działania w okresie trwania kadencji Zarządu Oddziału. Z Uchwał Zgromadzenia Delegatów Kół zostały zrealizowane następujące punkty:

- organizacja XXVIII Zjazdu Delegatów SGP w Krakowie,
- powołanie Koła Terenowego i Koła Seniorów przy Zarządzie Oddziału,
- weryfikacja funduszu składkowego członków SGP dla Zarządu Głównego i Zarządu Oddziału,
- działania na rzecz FPK i podwyższenie składek tegoż funduszu,
- załatwianie opinii przez Komisję ds. Zawodu w terminie 1-go miesiąca

Uchwały dotyczące tytułu technika zawodowego i Prawa geodezyjnego wymagały ustaw sejmowych. Zarząd Oddziału i Komisje Problemowe opiniowały w czasie kadencji projekty odpowiednich aktów prawnych.

W 1984 r. zorganizowano przy współudziale geodetów wojewódzkich seminaria dla kandydatów ubiegających się o uzyskanie uprawnień. Seminaria w ilości 22 godzin wykładowych przeprowadzono na terenie miast Krakowa i Tarnowa.

Z imprez relaksowych dużym powodzeniem cieszyły się turnieje brydża sportowego geodetów przygotowane organizacyjnie przez KZ OPGK-Kraków i KZ WBGiTR w Tarnowie.

Na koniec 1985 r. liczba członków zwyczajnych wynosiła 1129, liczba KZ i KT 26, a liczba członków zbiorowych 5.

Uchwałą Zarządu Głównego SGP w dniu 13 lutego 1986 r. powołano nowy Oddział Wojewódzki w Tarnowie z siedzibą w Tarnowie (organizowało OW - kol. Mieczysław Sobol).

1986-1989

10 marca 1986 r. - Zgromadzenie Delegatów Kół Stowarzyszenia Geodetów Polskich w Krakowie - "Dom Technika"

Przewodniczący Zgromadzenia kol.prof. Zbigniew Skąpski.

Referat pt. "Stan organizacyjny geodezji w Polsce" wygłosił kol. Henryk Jędrzejewski.

Wybrany Zarząd Oddziału ukonstytuował się następująco:

Przewodniczący kol. Andrzej Jarzymowski, z-cy przewodniczącego kol. kol. Juliusz Heczko, Tadeusz Chrobak, Witold Hajduga, sekretarz kol. Ewa Król-Ruda, z-ca sekretarza kol. Jerzy Bilewicz, skarbnik kol. Stanisław Konecko, z-ca skarbnika kol. Wanda Brześcińska, członkowie kol. kol. Józef Czamara, Ryszard Sokołowski, Michał Teodorowicz, Jerzy Tyrała, Michał Żak.

Komisja Rewizyjna: Przewodniczący kol. Tadeusz Kania, członkowie kol. kol. Krzysztof Chutkiewicz, Jan Setlik, Tadeusz Łakomski, Marian Kotyza, Andrzej Widlak, Zofia Głowa.

Sąd Koleżeński: Przewodniczący kol. Agata Oyrzanowska, członkowie kol. kol. Stanisław Krzyżanowski, Jan Machowski, Stanisław Wróbel, Janusz Kapturkiewicz, Jan Sobol.

Komisje Oddziałowe:

Komisja Geodezji Miejskiej: Przewodniczący kol. Adam Szostek.

Komisja ds. Zawodu: Przewodniczący kol. Ryszard Sokołowski

Komisja ds. Odnaczeń: Przewodniczący kol. Tadeusz Chrobak.

Komisja ds. Turystyki i Relaksu: Przewodniczący kol. Tadeusz Rysak.

Komisja Szkoleniowo-Odczytowa: Przewodniczący kol. Józef Czamara.

Komisja Samopomocy Koleżeńskiej: Przewodniczący kol. Stanisław Batkiewicz.

Komisja Seniorów: Przewodniczący kol. Michał Teodorowicz.

Podkomisja Fotogrametryczna SGP (Filia Polskiego Towarzystwa Fotogrametrycznego i Teledetekcji) Przewodniczący kol. Ryszard Florek.

Przedstawiciele Oddziału SGP w OK NOT:

Członkowie Rady - kol. Andrzej Jarzymowski i kol. Adam Koncewicz

Komitet ds. Doskonalenia Kadr Technicznych - kol. Tadeusz Chrobak

Komitet ds. Geotechniki - kol. Jerzy Bilewicz (od 1988 r.)

Komitet ds. Ochrony Środowiska i Gospodarki Wodnej - kol. Witold Hajduga.

Komitet ds. Polityki Naukowo-Technicznej - kol. Mieczysław Józwik

Komitet ds. Gospodarki Żywnościowej - kol. Irena Kapturkiewicz

Komisja Historii Techniki i Ruchu Stowarzyszeniowego - kol. Stanisław Konecko (do 1987 r.), kol. Zofia Traczewska-Białek (od 1988 r.)

Komisja Ochrony Zabytków Kultury i Muzealnictwa - kol. Zofia Traczewska-Białek, kol. Jan Gala (od 1988 r.)

Komisja Klubowa - kol. Juliusz Heczko

Komisja Nagród NOT - kol. Adam Koncewicz

Komisja Seniorów - kol. Michał Teodorowicz

Komisja Odnaczeń - kol. Juliusz Heczko (do 1987 r.), kol. Andrzej Jarzymowski (od 1988 r.)

Komisja Inwestycji i Remontów - kol. Kazimierz Kaczmarezyk.

Rada Techniczna ZUT - kol. Władysław Baka (do 1987 r.), kol. Andrzej Jarzymowski (od 1988 r.)

Przedstawiciele Oddziału w Zarządzie Głównym SGP: kol. Andrzej Jarzymowski i kol. Adam Koncewicz.

Przedstawiciele Oddziału w Głównych Komisjach SGP:

Klub Użytkowników ETO w Geodezji - kol. Ryszard Hycner

Sekcja Geodzji Miejskiej: kol. Adam Gralak i Adam Szostek.

Sekcja Geodezji Inżynierskiej - kol. Józef Czaja

Sekcja Fotogrametrii i Teledetekcji (PTFiT): Przewodniczący kol. Zbigniew Sitek, Sekretarz Naukowy kol. Józef Jachimski.

Sekcja Kartografii - kol. Tadeusz Chrobak

Komisja ds. Specjalizacji Zawodowej Inżynierów: kol. kol. Józef Czaja, Jan Gocał, Zbigniew Sitek.

Komisja Zarządzania, Organizacji i Techniki - kol. Zofia Smałowska-Uberman.

Rada Programowa "Przeglądu Geodezyjnego" - kol. Michał Odlanicki-Poczobutt.

Realizacja uchwał Zgromadzenia Delegatów Kół:

- wystąpiono do Zarządu Głównego o przyznanie 1/2 etatu dla sekretarza Zarządu Oddziału.

- Propagowano wśród członków Oddziału Fundusz Pomocy Koleżeńskiej.

- Zorganizowano konferencję szkoleniową nt. "Rola Geodezji w procesie inwestycyjnym budownictwa komunalnego".

- Rozpoczęto działania aby przy ZO utworzyć Zespół Rzeczoznawców, którego celem byłoby wykonywanie ekspertyz i robót geodezyjnych.

Najważniejsze wydarzenia w okresie 1986-1989 r.

Mając na celu podniesienie poziomu zawodowego geodetów Zarząd Oddziału organizował cykle szkoleń przygotowujących do egzaminów na uprawnienia zawodowe w dziedzinie geodezji i kartografii. W ciągu kadencji 5-krotnie odbywały się w Krakowie egzaminy kwalifikacyjne. Członkowie Oddziału brali udział w krajowych konferencjach, niejednokrotnie wygłaszając referaty tematyczne. W roku 1986 członkowie KZ przy Krakowskim Przedsiębiorstwie Geodezyjnym przygotowali sześć referatów na konferencję "Inżynieryjne problemy w ochronie starożytnych zespołów zabytkowych".

Z okazji 40-lecia Oddziału przygotowano w 1987 r. uroczystą akademię, na której w charakterze gości wystąpili przedstawiciele władz politycznych i administracyjnych Krakowa, a także pracownicy naukowcy technicznych uczelni krakowskich. W czasie akademii Oddział został udekorowany Złotą Odznaką "Za Zasługi Dla Ziemi Krakowskiej". W spotkaniu wzięli ponadto udział naukowcy wyższej uczelni geodezyjnej w Pradze. W programie uroczystości przewidziano spektakl teatralny i wieczorek klubowy w Domu Technika NOT, który upłynął w przyjemnej atmosferze. Z okazji 40-lecia wydano okolicznościowy biuletyn informacyjny. Okręgowe Przedsiębiorstwo Geodezyjno-Kartograficzne w Krakowie, dla upamiętnienia rocznicy, ufundowało proporzec dla Oddziału.

1989-1992

16 marca 1989 r. - Zgromadzenie Delegatów Kół Stowarzyszenia Geodetów Polskich Oddziału Wojewódzkiego w Krakowie - "Dom Technika"

Dane organizacyjne:

Terenem działalności Oddziału jest województwo krakowskie z miastem kraków.

Stan organizacyjny w latach	1989	1990	1991	(03.1993)
Liczba członków zwyczajnych	931	540	278	360
Liczba KZ i KT	19	14	10	15
Liczba członków zbiorowych	6	-	-	-

Skład Zarządu Oddziału:

Przewodniczący kol. Andrzej Jarzymowski, z-cy Przewodniczącego kol. kol. Juliusz Heczko, Józef Czarna, Witold Hajduga, Sekretarz kol. Irena Kapturkiewicz, z-ca sekretarza kol. Mieczysław Józwiak, skarbnik kol. Adam Bandura, z-ca skarbnika kol. Ewa Król-Ruda, członkowie kol. Tadeusz Chrobak, Janusz Jagielak, Kazimierz Kaczmarczyk, Stanisław Lechna, Ryszard Sokółowski, Jerzy Tyrała.

Komisja Rewizyjna: Członkowie kol. kol. Jan Gala, Tadeusz Kania, Zdzisław Machowski, Jerzy Niebielski, Andrzej Widlak, z-cy członków kol. kol. Romuald Etterle, Daniel Łanecki.

Sąd Koleżeński: Przewodniczący kol. Agata Oyrzanowska, członkowie kol. kol. Janusz Kapturkiewicz, Stanisław Krzyżanowski, Zofia Mendelowska, Michał Teodoowicz, z-cy Członków kol. kol. Barbara Czajkowska, Stanisław Wróbel.

Komisje Oddziałowe:

Komisja Geodezji Miejskiej - Przewodniczący kol. Adam Szostak

Komisja ds. Zawodu - Przewodniczący kol. Ryszard Sokołowski
Komisja ds. Odznaczeń - Przewodniczący kol. Juliusz Heczko
Komisja ds. Turystyki i Relaksu - kol. Tadeusz Szczutko
Komisja Seniorów - Przewodniczący kol. Michał Teodorowicz
Podkomisja Fotogrametrii (Oddział Krakowski PTFiT) - Przewodniczący kol. Stanisław Mularz.
Członek Zarządu Głównego SGP - kol. Andrzej Jarzymowski
Przedstawiciele Oddziału SGP w Radzie FSNT NOT w Krakowie:
Członkowie - kol. Andrzej Jarzymowski (Członek Prezydium z wyboru w kadencji 1990-1993)
- kol. Adam Koncewicz (Przewodniczący Komisji Nagród w kadencji 1990-1993)
Realizacja Uchwał Zgromadzenia Delegatów Kół SGP z dnia 16.03.1989 r.

Uchwała 1

Utrzymać dotychczasową formę zbierania składek członkowskich bez łączenia ich ze składką na FPK (Fundusz Pomocy Koleżeńskiej).

Realizacja: Na zebraniu Zarządu Głównego SGP w dniu 22.06.1989 r. podjęto uchwałę o likwidacji FPK z dniem 1.01.1990 r. Składkę FPK połączono ze składką członkowską SGP.

Uchwała 2:

Udzielić poparcia i w miarę potrzeby pomocy Federacji Związków Zawodowych Pracowników OPGK w sfinalizowaniu uznania chorób zawodowych w geodezji.

Realizacja: Zgodnie z Uchwałą nr 9 XXX Zjazdu Delegatów SGP w 1989 r. powyższym problemem miał zajmować się Zarząd Główny SGP.

Uchwała 3:

Kontynuować organizację konferencji i seminariów naukowo-technicznych.

Realizacja: W pierwszym roku kadencji zaplanowane imprezy odbywały się zgodnie z planem np. szkolenie i organizacja egzaminów na uprawnienia zawodowe, konferencja nt. "Geodezja w eksporcie".

Uchwała 4:

Działalność SGP wymaga obecnie dysponowania znacznymi środkami finansowymi. Środki takie można uzyskać z działalności Zespołu Rzeczoznawców SGP.

Realizacja: Brak zainteresowania ze strony członków - rzeczoznawców Oddziału.

Działalność w okresie kadencji:

- zorganizowanie kilku odczytów i wygłaszanie referatów o tematyce technicznej,
- pokazy nowoczesnych instrumentów geodezyjnych firm zagranicznych,
- zorganizowanie wystawy prac geodezyjnych z okazji KBWE w Krakowie,
- powstanie Klubu Dyskusyjnego Geodetów,
- organizacja III Ogólnopolskich Mistrzostw Narciarskich Geodetów.

1992

13 marca 1992 r. - Zgromadzenie Delegatów Kół Stowarzyszenia Geodetów Polskich w Krakowie - "Dom Technika"

Przewodniczący Zgromadzenia kol. Adam Koncewicz

Referat pt. "Stan zaawansowania SIT" wygłosił kol. Kazimierz Bujakowski.

Wyniki wyborów i ukonstytuowanie się nowych władz Oddziału:

Przewodniczący kol. Mieczysław Józwiak, z-ca przewodniczącego ds. Organizacji kol. Edward Krygier, z-ca przewodniczącego ds. zawodu kol. Ryszard Sokołowski, z-ca przewodniczącego ds. informacji kol. Andrzej Widłak, sekretarz kol. Agata Oyrzanowska, z-ca sekretarza kol. Adam Szostek, skarbnik kol. Adam Bandura, z-ca skarbnika kol. Bogdan Baranowski, członek Zarządu kol. Stanisław Wróbel.

Członkowie Zarządu - Przewodniczący Zarządów Kół Zakładowych:

Kol. Zbigniew Głogowski - OPGK, Tadeusz Książek - KPG, Konrad Dobrowolski - KBGiTR, Jan Ozaist - "Geoprojekt", Joanna Krygier - BULiGL, Jan Migas - "Energoprojekt", Kazimierz Stawowy - AR, Adam Oleszczuk - ZGGN, Stanisław Kosoń - "Transprojekt", Koło Prywatnych Przedsiębiorstw - Jan Pańczyk, Koło Seniorów kol. Michał Teodorowicz.

Komisja Rewizyjna: Przewodniczący kol. Andrzej Jarzymowski, z-ca przewodniczącego kol. Irena Kapturkiewicz, sekretarz kol. Anna Suryjak, członkowie komisji kol. kol. Lech Kończewski, Konrad Dobrowolski.

Sąd Koleżeński: Przewodniczący kol. Juliusz Heczko, z-ca przewodniczącego kol. Zbigniew Głogowski, sekretarz kol. Zofia Mendelowska, członkowie kol. kol. Michał Teodorowicz i Lidia Żak, z-ca członka kol. Stanisław Kosoń.

Najważniejsze wnioski przyjęte przez Zgromadzenie Delegatów Kół:

- Uznaje się za uzasadnione utrzymanie Stowarzyszenia jako jednolitej reprezentacji środowiska zawodowego geodetów.
- Najstojniejszym zadaniem SGP będzie integracja środowiska zawodowego oraz reprezentowanie jego interesów przed administracją państwową i samorządową. Niemniej istotnym zadaniem będzie także arbitraż między wykonawcami robót geodezyjnych.
- Należy dążyć do utworzenia struktury Stowarzyszenia na zasadzie federacyjnej określonych zespołów regionalnych. Centrum (Zarząd Główny) miałby funkcję koordynacyjno-organizacyjną. Proponuje się nową nazwę dotychczasowego Oddziału - SGP Region Małopolska i nadanie mu osobowości prawnej.
- Ze wszech miar celowym jest wychodzenie naprzeciw inicjatywom tworzenia w ramach struktur SGP reprezentacji grup interesów na zasadach klubowych.
- Należy dążyć aby Stowarzyszenie dawało rekomendację wykonawcom prac geodezyjnych i nadawało uprawnienia zawodowe.
- Wyjaśnić Zjazdowi inicjatywę grupy krakowskiej dotyczącej Nadzwyczajnego Zjazdu - nigdy nie było dążenia do secesji, a tylko dostosowania form działalności do nowych warunków.
- Należy dążyć do podniesienia prestiżu zawodu geodety.
- Odnosić uwagę do przekazania Zarządowi Głównemu dotychczasowych projektu zmian w statucie SGP wnioskuje się wprowadzenie korekt w zakresie ograniczenia decyzyjności Zarządu Głównego względem Zarządów Regionalnych, zmniejszenie procentu odprowadzanych składek oraz ograniczenie liczby do 20% członków SGP mogących zwoływać Nadzwyczajne Zjazdy.

Do 1994 roku, w którym zakończono redakcję historii działalności SGP w regionie krakowskim wiele z wymienionych wyżej postulatów już zrealizowano. Na XXXI Ogólnopolskim Zjeździe Delegatów w Białymstoku w 1992 roku uchwalony został nowy statut, w którym kilka zmian zostało przyjętych z inicjatywy środowiska krakowskiego. Wprowadzone w nim zapisy umożliwiają uzyskiwanie osobowości prawnej przez Zarządy Oddziałów oraz udzielanie rekomendacji firmom geodezyjnym. Od 1992 roku SGP przejęło też organizowanie egzaminów na uprawnienia zawodowe w zakresie geodezji i kartografii. Przeprowadzono już 5 egzaminów (w tym dwa poprzedzone kursami przygotowawczymi), po których uprawnienia uzyskało około 200 geodetów. Powstał klub prywatnych wykonawców robót geodezyjnych skupiający około 15 osób. Zorganizowano w ramach jego działalności kilka spotkań dyskusyjnych na temat przepisów prawnych i podatkowych. Odbyło się kilka spotkań noworocznych klubu seniorów. Opracowano biuletyn informacyjny Zarządu Oddziału oraz informacje o cenach na roboty geodezyjne, które rozpowszechniono w regionie krakowskim. Dalsza działalność SGP w Krakowie ukierunkowana jest na integrację środowiska zawodowego poprzez organizowanie spotkań informacyjnych i dyskusyjnych o aktualnych sprawach w dziedzinie geodezji oraz reprezentowanie interesów geodetów przed administracją państwową i samorządową.

WYKAZ PRZEWODNICZĄCYCH ZARZĄDU ODDZIAŁU SGP W KRAKOWIE W OKRESIE 1963-1994

1963-1970 kol. Zbigniew Skąpski, 1970-1972 - kol. Adam Koncewicz, 1972-1983 - kol. Juliusz Heczko, 1983-1992 - kol. Andrzej Jarzymowski, 1992 - kol. Mieczysław Józwiak



Zbigniew Skąpski urodził się 23 października 1903 roku w Rymanowie. Po ukończeniu II Liceum i Gimnazjum im. Kr. J. Sobieskiego w Krakowie podjął studia na Oddziale Mierniczym Wydziału Inżynierii Łądowej i Wodnej Politechniki Lwowskiej. Po uzyskaniu w 1929 roku tytułu inżyniera mierniczego pracował jako asystent i st. asystent w II Katedrze Miernictwa Politechniki Lwowskiej.

Inż. Z. Skąpski we wrześniu 1939 roku brał udział w wojnie obronnej. Po przedostaniu się przez Rumunię do Francji uczestniczył

w kampanii francusko-niemieckiej w służbie topograficznej IV Dywizji Wojska Polskiego. W latach 1940-1945 był internowany w Szwajcarii, gdzie kierował szwajcarską służbą geodezyjną przy budowie drogi alpejskiej. Po powrocie do kraju, w latach 1949-1952 był dyrektorem Państwowego Przedsiębiorstwa Mierniczego w Krakowie, kierując pracami geodezyjnymi dla potrzeb budowy Huty im. Lenina i miasta Nowa Huta. W latach 1951-1952 prowadził wykłady zleczone z przedmiotów geodezyjnych na Politechnice Krakowskiej. W 1952 roku powrócił na stałe do pracy naukowo-dydaktycznej w Katedrze Geodezji Górniczej AGH w Krakowie. Po obronie pracy doktorskiej na Wydziale Geodezji Górniczej AGH w 1961 roku przeniósł się do Politechniki Krakowskiej na stanowisko kierownika Katedry Geodezji. W latach 1966-1973, początkowo jako docent, a następnie jako profesor nadzwyczajny, pełnił funkcje kierownika Studium Wieczorowego, prodziekana i dziekana Wydziału Budownictwa Wodnego Politechniki Krakowskiej. Prof. Z. Skąpski był promotorem 5-ciu prac doktorskich, recenzentem kilkunastu rozpraw doktorskich i habilitacyjnych, był autorem lub współautorem wielu podręczników, skryptów i publikacji naukowych. Profesor był zawsze zwolennikiem ścisłego powiązania nauki z praktyką.

Szczególną pasją prof. Z. Skąpskiego była wieloletnia działalność społeczna w ramach Stowarzyszenia Geodetów Polskich. Mając wybitny talent organizatorski pozostawił trwały ślad w środowisku geodezyjnym w działalności naukowo-technicznej. W latach 1963-1970 był przewodniczącym Zarządu Oddziału SGP w Krakowie, zaś w latach 1956-1959 był członkiem Rady Głównej NOT. W 1974 r. prof. Z. Skąpski przeszedł na emeryturę, ale do ostatnich dni życia (zmarł 25.09.1986 r.) działał aktywnie w Klubie Seniorów Oddziału Krakowskiego SGP.

Za osiągnięcia w pracy zawodowej, naukowej, dydaktycznej i społecznej, prof. Z. Skąpski został odznaczony wieloma orderami i odznaczeniami państwowymi (miedzy in. Krzyż Kawalerski OOP), wojskowymi (za zasługi na froncie francusko-niemieckim otrzymał w 1940 r. Krzyż Wojenny "Croix de Guerre" z Gwiazdą Brązową), oraz resortowymi, regionalnymi i stowarzyszeń naukowo-technicznych.



Adam Koncewicz urodził się w Solinie pow. Lesko 16.11.1927 r. W 1934 roku rozpoczął naukę w szkole podstawowej. W czasie okupacji przebywał przy rodzicach i w tajnym nauczaniu ukończył I-szą klasę gimnazjum ogólnokształcącego.

Po wyzwoleniu w 1944 r. rozpoczął naukę w Gimnazjum Ogólnokształcącym w Sanoku i w 1947 roku zdał maturę. W okresie 1947-1950 pracował w Solinie jako nauczyciel pełniąc funkcję kierownika szkoły. W 1959 roku rozpoczął studia w Akademii Górniczo-Hutniczej na Wydziale Geologiczno-Mierniczym. W 1954 roku uzyskał dyplom inżyniera geodety specjalności górniczej, a w 1956 roku magistra inżyniera specjalności przemysłowej. W latach 1954-57 pracował jako nauczyciel w Technikum Geodezyjnym w Krakowie.

Od 1956 roku pracował w Krakowskim Okręgowym Przedsiębiorstwie Mierniczym w charakterze wykonawcy, inspektora, kierownika działu, a od 1962 do 1992 roku - dyrektora przedsiębiorstwa. Od 1993 r. jest na rencie. W okresie tym pracował społecznie w Stowarzyszeniu Geodetów Polskich i Związkach Zawodowych. Jako członek PZPR pełnił społecznie różne funkcje z wyboru.

Od 1954 roku żonaty - ma dwóch synów. Za pracę zawodową i społeczną otrzymał wiele odznaczeń państwowych (w tym Krzyż Oficerski Orderu Odrodzenia Polski) resortowych, regionalnych i branżowych.

Juliusz Heczko urodził się 11 sierpnia 1923 roku w Krakowie. W tym mieście wychował się i pobierał nauki.

Studia wyższe na Wydziale Inżynierii Oddz. Geodezyjny Akademii Górniczo-Hutniczej w Krakowie ukończył w 1952 roku i uzyskał stopień inżyniera geodety i magistra nauk technicznych.

Pracę zawodową rozpoczął w 1951 roku w Państwowym Przedsiębiorstwie Fotogrametrii i Kartografii w Krakowie (po reorganizacji Krakowskim Okręgowym Przedsiębiorstwie Mierniczym, a na-



stępnie Państwowym Przedsiębiorstwie Fotogrametrii w Warszawie - Oddz. Zamiejscowym w Krakowie) przy sporządzaniu mapy użycia powierzchni ziemi, mapy topograficznej kraju i mapy ewidencyjnej. Pracował kolejno w charakterze samodzielnego wykonawcy, kierownika grupy topograficznej i starszego inspektora kontroli technicznej. W roku 1959 na własną prośbę został przeniesiony do Głównego Urzędu Geodezji i Kartografii - Delegatury w Krakowie na stanowisko starszego inspektora.

W okresie 1962-1969 pracował w Wydziale Gospodarki Komunalnej i Mieszkaniowej PWRN w Krakowie a po reorganizacji w Wojewódzkim Zrzeszeniu Gospodarki Komunalnej i Mieszkaniowej w Krakowie jako kierownik samodzielnego stanowiska pracy ds. geodezji.

W 1969 roku z własnej inicjatywy przeszedł ponownie do pracy w GUGiK - Delegaturze w Krakowie na stanowisko inspektora kontroli i nadzoru. W związku z przeprowadzoną w latach 1973-1974 reorganizacją administracji geodezyjnej, został przeniesiony na stanowisko głównego specjalisty w Wojewódzkim Biurze Geodezji i Kartografii w Krakowie. Po likwidacji WBGiK w 1975 roku pracował w Geodezyjno-Dokumentacyjnej Spółdzielni Pracy "Technoplan" w Warszawie - Oddziale w Krakowie, na stanowisku z-cy dyrektora ds. technicznych, które to stanowisko zajmował do czasu przejścia na rentę inwalidzką w 1979 roku. Niezależnie od stałych miejsc pracy kol. J. Heczko podejmował różne zajęcia dodatkowe. Począwszy od 1959 roku, w ramach posiadanych pozwoleń wykonywał na własny rachunek roboty geodezyjne o różnym asortymencie, pełnił czynności inspektora nadzoru nad robotami geodezyjnymi i kartograficznymi oraz czynnościami biegłego sądowego z zakresu geodezji. W okresie 1961-1966 był kierownikiem i wykładawcą przedmiotów zawodowych (geodezja, kartografia) na rocznych Kursach Przystosowania Zawodowego dla Kresleń Geodezyjnych i Kartograficznych, prowadzonych przez Stowarzyszenie Geodetów Polskich - Oddział w Krakowie.

W latach 1963-1967 pracował w niepełnym wymiarze godzin w Biurze Projektów Kolejowych w Krakowie jako starszy projektant-weryfikator prac geodezyjnych wykonywanych przez Biuro.

Kol. J. Heczko pracę społeczną rozpoczął w Kole Zakładowym SGP przy Wydziale Zamiejscowym Państwowego Przedsiębiorstwa Fotogrametrii w Krakowie, w którym w okresie od 1956 r. do 1959 r. pełnił funkcję sekretarza Zarządu Koła. W roku 1959 został wybrany do Zarządu Oddziału Wojewódzkiego SGP w Krakowie i w kolejnych jedenastu kadencjach Zarządu Oddziału sprawował funkcję sekretarza Oddziału SGP w Krakowie i którą to funkcję z wyboru imiennego pełnił przez cztery kadencje do 1982 roku. Począwszy od 1960 r. do 1989 r. kol. J. Heczko był mandatariszem na wszystkich Zjazdach Delegatów SGP. Był również delegatem na V, VI i VII Kongres Techników Polskich. Jako przedstawiciel Oddziału Krakowskiego SGP pełnił różne funkcje we władzach Oddziału Wojewódzkiego NOT w Krakowie.

Za dotychczasowe osiągnięcia w działalności zawodowej i społecznej kol. J. Heczko został odznaczony Krzyżem Kawalerskim Orderu Odrodzenia Polski, Srebrnym Krzyżem Zasługi, Złotym Medalem "Za Zasługi dla Obronności Kraju", Srebrnymi i Złotymi Odznakami Honorowymi SGP i NOT, oraz wieloma odznaczeniami resortowymi i regionalnymi.



Andrzej Jarzymowski urodził się 27 czerwca 1927 roku w Kupiatyczach pow. Przemysł. Siedmioklasową szkołę podstawową ukończył w 1941 r. w Przeworsku, następnie jako uczeń tajnego nauczania zdał tzw. "małą maturę" w 1944 r. przed Komisją Tajnego Nauczania w Przeworsku. W czasie okupacji niemieckiej był żołnierzem ZWZ-AK Inspektoratu Przemysł. W 1946 r. ukończył Państwowe Liceum im. Kr. Wł. Jagiełły w Przeworsku i rozpoczął studia na Wydziałach Politechnicznych Akademii Górniczej w Krakowie. W 1949 r. został aresztowany z przyczyn politycznych i skazany na 6 lat więzienia. Po warunkowym zwolnieniu z więzienia w 1953 r. pracował przez dwa lata w dziale remontowo-budowlanym Cukrowni "Przeworsk" w Przeworsku. W 1955 r. zdał egzamin wstępny na studia zaoczne w Akademii Górniczo-Hutniczej w Krakowie. Z chwilę rozpoczęcia studiów podjął pracę w Katedrze Geodezji Górniczej AGH w charakterze technika. Po uzyskaniu tytułu magistra inżyniera został awansowany na stanowisko st. asystenta.

W 1968 r. obronił pracę doktorską na Wydziale Geodezji Górniczej AGH i został adiunktem w Instytucie Geodezji Górniczej i Przemysłowej AGH.

Dr inż. A. Jarzymowski jest autorem lub współautorem ponad 30-tu krajowych i zagranicznych publikacji naukowych, kilku patentów i kierował lub uczestniczył w szeregu pracach naukowo-badawczych. W latach 70-tych przebywał na stażach naukowych w uczelniach b. ZSRR, b. NRD i w Kanadzie, uczestniczył w kilku z agranicznych kongresach, sympozjach i konferencjach naukowo-technicznych.

W latach 1983-1992 (przez 3 kadencje), dr A. Jarzymowski pełnił z wyboru funkcje przewodniczącego Zarządu Oddziału SGP w Krakowie.

Za osiągnięcia w działalności naukowo-badawczej, dydaktyczno-wychowawczej i organizacyjno-społecznej, dr A. Jarzymowski otrzymał szereg odznaczeń państwowych, resortowych, regionalnych, stowarzyszeniowych i wyróżnień.



Mieczysław Józwik urodzony 3.08.1947 r. w Baranowie. Absolwent Technikum Geodezyjnego we Wrocławiu (1966) i Wydziału Geodezji Górniczej Akademii Górniczo-Hutniczej w Krakowie (1971). Doktor nauk technicznych (1980) - specjalista w zakresie nowoczesnych technik i technologii pomiarowych w geodezji górniczej i inżynierijno-przemysłowej. Autor kilkudziesięciu prac naukowych z dziedziny geodezji. Do Stowarzyszenia Geodetów Polskich należy od 1977 roku. Aktywnie działał w Kole Zakładowym SGP w AGH a później w Zarządzie Oddziału SGP w Krakowie. W latach 1986-92 członek zespołu ds. polityki naukowo-technicznej przy Radzie Wojewódzkiej NOT w Krakowie. Od marca 1992 roku przewodniczący Zarządu Oddziału SGP w Krakowie. Odznaczony - Srebrną Odznaką za Zasługi w Geodezji i Kartografii, Odznaką

Laureata Turnieju Młodych Mistrzów Techniki, Srebrną Odznaką Honorową SGP.

WYKAZ KÓŁ DZIAŁAJĄCYCH NA TERENIE ODDZIAŁU SGP W KRAKOWIE

Koła Zakładowe SGP

1. KZ przy Okręgowym Przedsiębiorstwie Geodezyjno-Kartograficznym w Krakowie (d. KOPM) - przewodniczący ZK - kol. Zbigniew Głogowski.
2. KZ przy Państwowym Przedsiębiorstwie Fotogrametrii - Wydziale Zamiejscowym w Krakowie - 1974 r.
3. KZ przy Zakładzie Badań Geologicznych - Oddziale Geodezji i Kartografii (d. Przedsiębiorstwo Geologiczne w Krakowie) - 1990 r.
4. KZ przy Krakowskim Biurze Geodezji i Terenów Rolnych (d. WBGiUR); Przewodniczący ZK - kol. Konrad Dobrowolski.
5. KZ przy Geodezyjno-Dokumentacyjnej Spółdzielni Pracy "Technoplan" w Warszawie - Oddziale w Krakowie (d. Geodezyjna Spółdzielnia Pracy w Krakowie) - 1990 r.
6. KZ przy PP "Geoprojekt" - Oddział w Krakowie - Przewodniczący ZK - kol. Jan Ozaist.
7. KZ przy Biurze Projektów Hutnictwa "Biprostal" w Krakowie - 1980 r.
8. KZ przy Wydziale Geodezji Górniczej AGH w Krakowie - Przewodniczący ZK - kol. Mieczysław Józwik.
9. KZ przy Instytucie Geodezji AR w Krakowie - Przewodniczący ZK - kol. Kazimierz Stawowy.
10. KZ przy Politechnice Krakowskiej - 1990 r.
11. KZ przy Miejskiej Pracowni Geodezyjnej w Krakowie - 1973 r.
12. KZ przy Dzielnicowej Pracowni Geodezyjnej Kraków-Podgórze - 1974 r.
13. KZ przy Biurze Urządzenia Lasu i Geodezji Leśnej w Krakowie (d. BULiPL w Krakowie) - przewodniczący ZK - kol. Joanna Krygier.
14. KZ przy Zespole Geodezyjnym HTS (d. HiL) - 1993 r.
15. KZ przy Krakowskim Przedsiębiorstwie Geodezyjnym (d. MPG - Kraków) - Przewodniczący ZK - Kol. Tadeusz Książek.
16. KZ przy Wojewódzkim Przedsiębiorstwie Geodezyjnym Gospodarki Komunalnej w Krakowie - 1973 r.

17. KZ przy Biurze Projektów Wodnych Melioracji "Bipromel" - 1990 r.
18. KZ przy Oddziale Geodezyjnym DOKP "Bierzanów" (d.DOKP) - 1985 r.
19. KZ przy Urzędzie Wojewódzkim w Krakowie (d. BGG m Krakowa) - Przewodniczący ZK - kol. Adam Szostek.
20. KZ przy Biurze Studiów i Projektów Energetycznych "Energoprojekt" Pracowni Geodezyjnej w Krakowie) - Przewodniczący ZK - kol. Jan Migas.
21. KZ przy Zakładzie Geofizyki PGGN w Krakowie - Przewodniczący ZK - kol. Adam Oleszczuk.
22. KZ przy BP "Transprojekt" w Krakowie - Przewodniczący ZK - kol. Stanisław Kosoń.
23. Koło SGP Prywatnych Przedsiębiorców - Przewodniczący ZK - kol. Jan Pańczyk.
24. Koło Seniorów przy Zarządzie Oddziału SGP w Krakowie - Przewodniczący ZK - kol. Michał Teodorowicz.

Koła Terenowe SGP

1. Koło Terenowe Ziemi Sądeckiej - Nowy Sącz - 1980 O/SGP Nowy Sącz.
2. Koło Terenowe Ziemi Tarnowskiej - Tarnów - 1986 O/SGP Tarnów.
3. Koło Terenowe Ziemi Żywieckiej - Żywiec - 1975 O/SGP Katowice.
4. Koło Terenowe w Chrzanowie - 1975 - O/SGP Katowice.
5. Koło Terenowe w Olkuszu - 1975 - O/SGP Katowice.
6. Koło Terenowe w Michowie - 1975 - O/SGP Kielce.
7. Koło Terenowe w Jaworznie - 1975 - O/SGP Katowice.
8. Koło Terenowe w Wadowicach - 1975 - O/SGP Katowice.
9. Koło Terenowe w Suchej Beskidzkiej - 1975 - O/SGP Katowice.
10. Koło Terenowe w Brzesku - 1986 - O/SGP Tarnów.
11. Koło Terenowe w Bochni - 1986 - O/SGP Tarnów.
12. Koło Terenowe w Myślenicach - 1990 r.
13. Koło Terenowe w Dębicy - 1986 - O/SGP Tarnów.
14. Koło Terenowe w Gorlicach - 1980 - O/SGP Nowy Sącz.
15. Koło Terenowe w Jordanowie - 1980 - O/SGP Nowy Sącz.
16. Koło Terenowe w Nowym Targu - 1980 - O/SGP Nowy Sącz.
17. Koło Terenowe w Limanowej - 1980 - O/SGP Nowy Sącz.
18. Koło Terenowe w Dąbrowie Tarnowskiej - 1986 - O/SGP Tarnów.
19. Koło Terenowe w Proszowicach woj. krakowskie - Przewodniczący ZK - kol. Andrzej Widłak.

Wykaz członków Oddziału krakowskiego Stowarzyszenia Geodetów Polskich wg ewidencji założonej 1.01.1964 r. i stanu na 31.12.1993 r.

A Alda Kazimierz^x, Antonowicz Jerzy^x, Abramczuk Piotr, Adamus Wiktor, Adamiak Ludwik, Antonowicz Aleksandra^x, Adamek Ignacy, Anklewicz Jan, Antoniewski Bogdan, Adamczyk Elżbieta^x, Antosiewicz Wojciech, Augustynowicz Barbara^x, Arwanitidis Małgorzata, Arnold Maria.

B Baran Jan, Batkiewicz Stanisław, Borez Marian^x, Bugajec Bogdan, Burek Bronisław, Bober Wit, Balicki Wiesław, Borek Marian, Bała Józef^x, Balcar Kazimierz, Bielański Leon, Bieniaszewska-Szewczyk Helena, Bochenek Zofia, Bulanda Michał, Bialek-Traczewska Zofia, Bryś Henryk, Boczar Stanisław, Bernasik Jerzy^x, Babczew Michał, Biel Jacek, Banaś Jan, Boroń Rajmund, Bartnik Rudolf, Baran Tadeusz, Birecki Franciszek, Bigaj Stanisław, Baczyński Janusz, Biegun Jan, Bestyński Jerzy, Bazarnik Adam, Bazarnik Maria, Broczkowski Stefan, Bystron Paweł, Błażka Jan, Bielecki Tadeusz, Bieniek Bogusław, Bańka Zbigniew, Boreczek Andrzej, Bajsarowicz Henryk, Billewicz Jerzy, Broś Józef, Biernacki Włodzimierz, Bydłosz Marian, Bil Franciszek, Bonner-Platek Barbara, Babicz Tadeusz, Brodziński Stanisław, Bandura Adam^x, Bafia Stanisław, Beluch Józef^x, Barkan Zygmunt, Baran Adam, Bednarz Bronisław, Bogdan Józef, Budacz Zofia, Berka Czesław, Bator Tadeusz, Biernacik Andrzej, Bratasz Tadeusz, Bandosz Wiesław, Buczek Henryk, Berbeś Kazimierz, Baran Julian, Bączek Władysław, Biskup Stanisław, Bryła Jerzy, Bogusz Maria, Barnaś Jan, Bartuś Jan, Batorski Andrzej, Burzenik Ewa^x, Burzenik Marek^x, Borowik Leon, Bielańska Jolanta^x, Bigaj Jan^x, Biela Karol, Banasik Kazimierz, Bem Ludwik, Bizoń Leszek, Bielaszka Teresa, Bogdan Andrzej, Bielecki Bogdan, Bielański Antoni, Białkiewicz Krystyna, Batkiewicz Władysław, Bartnik Józef, Bednarczyk Jan, Bolechala Wiesław, Batko Jan^x, Bisek Bohdan, Bukowiec Kazimierz, Barwiński Ryszard, Bolek Andrzej, Bereśniewicz Andrzej, Bartkowski Ryszard, Burda Jan, Bogucki Andrzej, Bratasz Halina, Białik Stanisław, Barbaszewska Jolanta, Bogusz Jerzy, Bigaj Bogusław, Bujak Tadeusz, Baka Władysław, Brożek Franciszek, Bacia-Wizmur Anna, Bednarczyk Maria, Biros Stanisław, Buczyński Bogdan, Bojko Maria, Buczyński Jan^x, Borowiecki Andrzej^x, Buryło Jan, Barwiolek Jan, Bratasz Jerzy, Borowiec Władysław^x, Boroń Janina, Bazak Waldemar, Biegun Stefan, Bielański Tomasz, Borez Halina, Bestyński Marek, Braś Marian, Buła Jerzy, Banaś-Szot Krystyna, Burda Adam, Bródka

Elżbieta, Bielut Edward, Babicz Marian, Bielut Edmund, Białogłowicz Edward, Boruchowska Wanda, Barnas Grażyna, Banyś Alicja, Balicki Jan, Baniak-Porebska Maria Magdalena, Bereścińska Wanda, Baran-Chorobik Barbara, Boroń Adam^x, Borowiec Marta, Balut Adam, Bernacka-Makuch Elżbieta, Białas Jan, Blacharz-Dąbek Jolanta, Błażejewicz Elżbieta, Brodowicz Aleksander, Bujakowski Kazimierz^x, Biegun Halina, Bartnik Piotr, Biel Elżbieta, Bałła Krzysztof, Bomba Elżbieta, Bednarz Stanisław, Batko Bogusław^x, Brancewicz Henryk, Biegun Stefan, Białek Tadeusz, Bogumiłowicz Jan, Biniek Krystyna, Błoński Bogdan, Baster-Szewczyk Anna, Bober Ryszard, Błaszczak Piotr, Bulicz-Kalaburska Maria, Bisak-Kowala Bogusława, Bajerska-Kaczmarek Helena, Braś-Kmicik Maria, Bąk Krystyna, Bojarska-Koblik Liliana, Boni-Malińska Anna, Berbeś-Orłowska Barbara, Buława-Styrkosz Teresa, Bielewicz-Sroka Małgorzata, Bartak Edward, Baranowski Bogdan^x, Bożek Wiesława, Budzowski Józef^x, Bakowski Andrzej, Biernacik Wanda^x, Bobek Stefan^x.

C Chwist Jan^x, Czerniawski Zachariasz, Cichoń Antoni, Cygan Adam, Chudzicki Zygmunt^x, Czechowicz Aleksander^x, Chrzanowski Adam, Czajkowska-Smoter Barbara, Chaberko Antoni, Chuda Bronisława, Cabas Władysław, Cnota Piotr, Czekajski Feliks, Chrzastowski Tadeusz, Chuchro Franciszek, Czerniawski Teofan, Cebo Władysław, Czapski Artur, Chamik Mieczysław, Czerwiński Lech, Chmura Jan, Czajkowski Jacek^x, Cieślak Leopold, Czaja Józef, Cisowska Maria, Czarniecki Janusz, Czogała Jan, Chański Wiktor, Chodnicki Jerzy, Czechowicz Tadeusz, Czaja Elżbieta, Cetnarowicz Krystyna, Cudak Wiktor, Czerwiński Zbigniew, Chyla Ryszard, Ciesielski Ryszard^x, Cupiał Tadeusz, Chamiec Zenon, Cieślak Marek, Czarniecki Zygmunt, Cyganik Antoni, Ciosek Zbigniew^x, Chmielewski Stanisław, Cisowski Jan, Chłopek Henryk, Czapić Tadeusz, Ciwiński Tadeusz, Carowicz Wincenty, Cebo Zdzisław, Cieślak-Tomków Janusz, Czernik Alicja, Chromy Stanisław^x, Czak Barbara^x, Chutkiewicz Krzysztof, Chmiełowska Barbara, Cichy Zofia^x, Czamara Józef^x, Chrobak Anna, Cichoń Józef^x, Chudzicki Zygmunt, Chojnacka Krystyna, Cembik Krzysztof, Cisko Bogusław^x, Cyrek Kazimierz, Chalińska-Piotrowicz Halina^x, Cieślak-Wołowicz Maria^x, Combik Bożena, Chwastek Jerzy^x, Chorobik Barbara, Chuptyś Janusz, Ciesielska Joanna^x, Czarnecka Anna, Czarnek-Kościszko Alicja^x, Cyrkowicz Anna, Chlebda Janina, Czarnota Marek, Czapliska Alicja, Chochoń Irena^x, Ciepeliak Grzegorz, Czapelski Adam^x, Cieślak Jacek^x, Cwierz Anna^x.

D Długoszewski Jerzy, Domagała Henryk, Donnersberg Wiktor, Deska-Książek Anna, Dyczkowska Maria, Dudek Bolesław, Duś Władysław, Dąbek Marian, Darlak Tadeusz, Dziegielewski Lucjan, Dietrich Zbigniew, Daniłowicz Edward, Dąbek-Rojek Aleksandra, Dziembor Zygmunt, Dziwisz Józef, Donhoffner Jerzy^x, Dziurzycki Karol, Dydziński Ludwik, Dobrucki Zbigniew, Dzikowski Adam, Dreszer Zbigniew, Dziurzycki Kazimierz, Dębowski Jan, Duda Stanisław, Duda Józef, Dys Stanisław, Duch Franciszek, Dyrdziński Józef, Dorożyński Leon, Dwierga Maria, Dobrołęcki Jan, Dymek Adam, Duda Oktawian, Dreszerowa Józefa, Dobosz-Wacławik Sabina, Dudziuk Stanisław, Dak Janina, Derwich Marek, Duda Kazimierz, Dziurzycki Romuald, Dunaj Józef, Dziewoński Stanisław, Dębowski Adam, Dorzak Adam, Dziedzic Stanisław^x, Drożdż Józef, Dzierżega Alojzy, Dadacz Stanisław^x, Drwiła Mieczysław, Domasik Krystyna, Dudzińska Ludmiła^x, Dmochowski Zbigniew, Dybek Roman, Dargel Bogdan, Dobrowolska Bogusława^x, Dyja Andrzej, Dobrowolski Jacek^x, Dąbrowski Bolesław, Durbas Józef, Dyga Danuta, Duś Antoni, Diakowska-Owiewja Zofia, Dziewońska-Laska Lidia, Dolejsz Bogumił^x, Druzgalska Teresa, Dobrowolski Konrad^x, Dworzak Fryderyk^x, Duda Emilia, Dominik Stanisław, Dudziak Kazimierz, Dąbik Zygmunt, Drwał Józef^x, Dydejczyk Zofia^x, Drożdż Małgorzata, Dąbek Halina, Dybała Marek, Dziedzic Eugeniusz, Dębowska-Topolska Aleksandra, Duda Wojciech, Duda Mieczysław, Drechny Halina, Duniec Mirosław, Dubaj Pelagia, Dąbek-Blechaz Jolanta, Depa-Guzik Danuta, Domarska Urszula, Dzidziec-Kołcz Lucyna, Darlata-Młodnicka Maria, Dymkowa-Miszke Krystyna, Dobrucka-Rogowska Romana, Dyl-Sikora Antonina, Dulian Maria, Dybczak Wiesław, Duda Wiesław, Domagała Leszek^x, Damaszk Urszula^x, Dubikowska Dorota, Der Ryszard, Dubikowski Lucjan, Dzidyszko Andrzej^x.

E Enstejn Włodzimierz, Eckes Konrad^x, Eckes-Bubka Teresa^x, Erhardt Edward^x, Etterle Romuald^x.

F Figiel Zdzisław, Fura-Nowicka Irena, Fiałek Stanisław, Filip Zdzisław, Figiel Marian, Furtak Kazimierz, Fluda Eugeniusz, Filipek Franciszek, Franta Mieczysław, Feliks Tadeusz, Foryś Julian, Faściszewski Franciszek, Ferenc Jan, Fajferek Alojzy, Fröhlich Jerzy, Firla Janina, Frös Robert, Filemonowicz Janusz, Fic Zbigniew, Ferenc Jerzy, Fołomajczyk Zofia, Ficek Tadeusz, Faran Magdalena, Florek Ryszard, Fryc Barbara, Fortuna Eugeniusz, Ficek Marian, Franczyk Marek, Firlił Krzysztof, Fedeczko-Kozielnik Teresa, Flaga-Kwiecień Halina, Frankowski Tadeusz^x, Flak Jan, Fus Jerzy, Fleck Andrzej, Florek Krystyna, Frankiewicz Jadwiga^x, Ferlak Stanisław, Fidowicz Jerzy, Flasińska-Czajkowska Zofia, Frankowska-Meisenhöller Halina, Fider-Czapińska Alicja, Figura Jolanta^x, Firliej Stanisław^x, Fugiel Tadeusz^x.

G Gajkowski Józef, Gałka Czesław^x, Gąsienica Mieczysław, Gawlik Henryk^x, Gofroń Władysław, Grabysar Stanisław^x, Gröger Zdzisław, Grochowina Jan, Grabowski Henryk, Gajewski Zdzisław, Gacek Władysław, Gąsiorowski Wiesław, Groszek Zdzisław, Gzela Marian, Grzonka Jan, Gądek Walenty, Golas Hermina, Głowacka Halina, Gomoliszewski Jerzy, Gocał Jan^x, Gorczyca Józef^x, Grygorowicz Jan, Górecki Adam, Gramatyka Karol, Gedlicza Wiesław, Garduła Zenon, Gurbiel Ryszard, Guzik-Grabski Ryszard, Gawlikowski Jan, Gilewski Edward, Guzik Stanisław, Grudziński Kazimierz, Greniuch Feliks, Gralak Adam, Gryga Marian, Gajkowski Jerzy, Górnicki Janusz, Garliński Henryk, Górnik Józef, Gogoliński Wiktor, Gawin Helena, Gałziński Wojciech, Gaździk Zenon, Gluski Maciej, Grabowska Wiesława, Gofron Jan, Goczał-Wojtyna Stanisława^x, Golański Mieczysław, Gandor Krystyna, Gibas Stanisław, Gromyski Józef, Grych Waclaw, Gawlas Zbigniew, Grabeus Antoni, Głuchowska Teresa, Grandowski Jerzy^x, Głogowski Zbigniew^x, Guzik Andrzej, Gargas Jan, Grzywacz Stanisława, Górka Bogusław, Godyń Ryszard, Giebułtowski Jan, Grochala Juliusz, Głowacki Jerzy, Góra Maria, Gondek Bogdan, Grabiński Zygmunt^x, Gałuszka Józef, Gibalka Józef, Gara Lucjan, Gędek January, Gac Eugeniusz, Grodzka Ewa, Gołda Tadeusz, Gatlik Franciszek^x, Gromala Józef, Gajewska Zofia, Gaskoń Wojciech, Górka Tadeusz, Gac Stanisław,

Gacka Piotr, Grzegórzko Jerzy, Gottwald Wiesław, Grochala Franciszek^x, Gala Jan, Grzesik Marian, Górski Andrzej, Grodowska Jolanta, Górnik Bronisława, Gunia Wojciech, Grabski Stanisław, Grabski Ryszard, Gajewska Maria^x, Gralak Bolesław, Gmyrek Jan, Gardoń Stefan, Gędek Marek^x, Gędzior Jerzy, Gomoliszeńska Janina, Gondek Józef, Gruca-Nowotarska Zofia, Gruchała Antoni, Gawisz Helena, Goreno Renata, Gomoliszewski Andrzej, Głondys Stanisława, Gajewski Andrzej, Gołda Wiesław, Grzybek Bogdan, Guzik Maria, Guzik-Depa Danuta, Górka Józef, Grodziński Bogdan, Grabek-Czernik Halina, Gielata Tadeusz, Grzywacz Marek, Gwóźdź-Tabiś Teresa, Gawlik Bartłomiej, Góra Kazmierz, Gromadzka Jolanta, Głowa-Wojakowska Zofia^x, Gonkiewicz Irena, Gruszczyński Tadeusz, Gorka Danuta, Głogowska Lucyllia^x, Gdowska Maria, Galus Gustaw^x, Guzik Piotr, Gawron Krystyna^x, Gryszakowski Jacek, Gancarek Henryk, Gądek Eugeniusz, Gorzalczy Tadeusz, Giebułtowski Andrzej, Guzik Tadeusz, Galas Maria, Grzyb Zdzisław, Gurgul Ignacy^x, Grządziela Marek, Grzebiak Krzysztof, Guzik Piotr, Godek Klemens, Gola Stanisława^x.

H Hajdukiewicz Jarosław, Hradecki Roman, Heine Jan^x, Haber Wandelin, Harabasz Tadeusz, Henzel Franciszek, Hajto Jerzy^x, Hajduga Witold, Hollender Antoni, Heczko Juliusz^x, Holyszka Grzegorz, Halka Marian, Hubezenko Zdzisław, Hankiewicz Mieczysław, Hajdukiewicz-Ploszczęńska Zofia, Hibner Andrzej, Hycner Ryszard^x, Habrat Janusz, Halawa Jan, Hendel Zbigniew, Henzatto Izabela, Halota Tadeusz, Hausner Andrzej, Hernik Wojciech, Halawa Lucyna, Holda Emilia, Hajda Józef, Hareńczyk Czesław, Hudzik Adolf, Haba Józef, Hankus Zbigniew, Hanarz Maria, Horodyńska-Nowak Zofia, Hajto Aleksandra, Huczyńska Zofia, Hauschild Jerzy, Horodyński Michał, Horak-Zielińska Bożena^x, Hankus-Chlebda Janina, Habrat-Nikodem Jadwiga, Hadala Maria, Hajman Jerzy, Hytroś Małgorzata, Holda Bolesław, Hejmanowska Beata, Hałas Teresa, Halota Zdzisław^x.

I Idzik Władysław, Indycki Waclaw.

J Jamrozik January^x, Jaskot Edward, Jaskierski Ignacy, Junger Jan, Jędrzejczyk Wanda, Jasienica-Senisson Ewa, Józefczyk Roman, Jabłoński Mieczysław, Jagiello Franciszek, Janus Marian^x, Jaśko Adam, Jaśniński Tadeusz, Jaworski Włodzimierz, Jachimiska Krystyna, Jachimski Józef^x, Janusz Waclaw^x, Jurczakiewicz Stanisław^x, Józefowska Elżbieta^x, Jachnicki Andrzej, Janikowski Władysław, Józefczyk Piotr, Jurek Tadeusz, Jeziorek Antoni, Jeźmanowicz Bolesław, Jakubowska Jadwiga, Jordan Franciszek, Jackowicz Józef, Jowisz Ryszard, Jagielak Józef, Janusiewicz Janina, Janowski Franciszek, Jałocha Kazimierz, Jankowicz Maria, Janda Bolesław, Jurcenko Katarzyna, Jakubiec Maciej, Jarosz Danuta, Jamka Alicja, Jamka Maciej, Jurczak Józef, Jękoł Michał, Józefczyk Waclaw, Jurka Jan, Jagło Antoni, Jankowicz Maria, Jagielski Andrzej, Janowski Jan, Jochymek Jerzy, Jarzymowski Andrzej^x, Jaskulski Leszek, Jodłowicz Tadeusz, Janas Rudolf, Juszkiewicz-Stefańska Elżbieta, Jędrzczyk Wanda, Jędrychoński Andrzej^x, Janik Albin, Janik Jadwiga, Jasik Jan, Jasiniak Wojciech, Janowski Karol, Józwick Mieczysław^x, Jędras-Kocielska Teresa, Jakubek Adam, Jura Janusz, Jajko Bernard^x, Jurek Zofia, Jabłoński Zbigniew, Jakóbski Jacek, Jawień-Serdyka Teresa, Jakubowski Romuald, Jamroziewicz Halina, Jaras Lesław, Jagielska-Szustakiewicz Barbara^x, Jarocka Barbara, Jagielak Janusz, Janik Lech, Jantos Zofia, Jankowicz Bogdan, Jasiólek Tadeusz, Jaskóła Adam, Jastrzębski Wojciech, Jagła Wanda^x, Janór Roman^x, Jagielak Zbigniew.

K Kantor Jan, Kalinowski Stanisław, Karliński Ryszard^x, Kasperczyk Julian, Kisiel Stanisław, Kocielska-Jędras Teresa^x, Kolasa Adam, Koncewicz Adam^x, Kowalski Janusz, Krawczyk Ryszard, Kuchta Jan^x, Kuchno Antoni, Kwiatkowski Bogdan, Kwiatkowski Zbigniew, Korpak Janusz, Korzeniowski Marian, Koncewicz Jan, Kapusta Mieczysław^x, Kmita Jan, Kollat Roman, Kościusz Jan, Kornelak Jerzy, Korzeniewicz Jan, Kucharczyk Antoni, Kowalski Leszek, Kopeczyński Eugeniusz, Komarnicki Adam, Kijak Maria, Kłus Bogumiła, Kobryn Sergiusz, Kośmider Waclaw, Koziół Józef, Krawczyk Danuta, Krzyworączka Janusz, Kuczma Stanisław, Kujawski Kazimierz, Kurczyk Władysław, Kurzejowska Teresa, Konieczny Jan^x, Kot Krystyna, Krzysiek Maria, Kalisz Tadeusz, Kochmański Tadeusz, Kowalczyk Zygmont, Kubiś Wanda, Komusiński Władysław, Kwinta Stanisław, Kluska Zdzisław, Killar Stanisław, Kobyłecki Juliusz, Kowalczyk Tadeusz, Kania Jan, Kapturkiewicz Janusz^x, Kapturkiewicz Marian^x, Kapturkiewicz Anna^x, Kapturkiewicz Irena^x, Koczorowski Józef, Kuźma Jerzy, Knorr-Szczęśny Bolesław, Klin Feliks, Kaczorowski Waclaw, Klimczyk Tadeusz, Kozłowski Bolesław, Kubis Anotni, Kupiec Tadeusz, Kozielska Stanisława, Krzywdziak Kazimierz, Kwinta Władysław^x, Konieczniak Jerzy, Koziara Władysław, Kozik Marian, Konik Piotr, Koszek Piotr, Kozak Czesław, Kocharz Jan, Kaliński Józef, Kotliński Ludwik, Korzeniewicz Stefan, Karlik Lesław, Krawiec Janina, Klechowski Marian, Kotyza Marian^x, Krzczakowski Feliks, Kielbowski Henryk, Krupowicz Waldemar, Krawiec Marian, Kudelski Czesław, Klisko Henryk, Kosowski Edward, Kuczyński Paweł, Król Eugeniusz, Kucharski Franciszek, Koziół Józef, Kubisz-Szewczyk Maria, Kapusta Tadeusz, Klimaszewski Jacek, Kaznowska Wiesława, Klich Lesław, Książek-Deska Anna, Kuchta Tadeusz, Katuła Bronisława, Kowalik Roman, Kula Zbigniew, Kwietniewski Józef, Kościusz Walerian, Kania Adam, Kąkol Józef, Kowalski Franciszek, Kowalski Emil, Krzemiński Ryszard, Kalemba Henryk^x, Klepacka Elżbieta, Kłosok Wojciech, Kozielski Zygmont, Koziół Stanisław, Kolondra Leszek, Kałaburska Maria, Konstany Ludomir, Karpińska-Czajkowska Elżbieta, Kwiatkowski Gustaw, Kajewski Henryk, Kamińska Barbara, Kania Tadeusz^x, Kaczmarczyk Kazimierz, Kęsek Stanisław, Kogut Stanisław, Kopeć Tomasz, Krzemiński Jacek, Krzyżewska Urszula, Kuc Krystyna, Kubecki Edward, Kuźnik Henryk, Koza Edward, Kubas Leon, Kukla Kazimierz, Klimek Franciszek, Kościuszko Andrzej, Kuralek Zdzisław, Kołodziej Maria, Kądziołka Izabela, Krawczyk Marek^x, Kozłowski Ludwik, Kopiejka Roman^x, Kowalczyk Edward, Kromka Piotr, Kasperska Natalia^x, Kowalski Leszek^x, Kosibowicz Mieczysław, Krygier Joanna^x, Krygier Edward^x, Kostur Andrzej, Kowalski Andrzej, Kmieciak Wiesław, Korzeński Krzysztof, Kocyba Jerzy, Krzyżaniak Janusz^x, Kasperczyk Witold, Kotyza Stanisław, Krawczyk Artur, Kalisz Leokadia, Kurek Adam, Kowalski Jacek, Kowal Michał, Kluska Maria, Kowala Bogusława, Kasperczyk Janusz, Kowalski Marek, Krupiński Waldemar, Kapicenka Julian, Konik Jan, Kowalski Janusz, Kucharz Jan, Karaśkiwicz Ziemowit, Kurzawa Józef,

Krzężolek Władysław, Karp Bogusław, Kokoszka Julian, Kotyza Marek^x, Kasprzyk Józef^x, Kalisz Józef, Kot Tadeusz, Karaszewski Jan, Kroczo Barbara, Kowalczyk Ewa, Kudaciak Kazimierz, Kijania Teresa^x, Kołat Barbara^x, Kuzemczak Andrzej, Krejca Kazimiera, Kossońska Wiesława, Krzyżanowski Stanisław^x, Kupiec Józefa, Kajda Jan, Konopka Jerzy, Kielbowski Henryk, Kicka Józef, Kowalczewski Jerzy, Kijak Lucja, Kalisz Krystyna, Krukowiecki Zenon, Krukowiecki Jerzy, Kozłowski Józef, Kotowicz Maria, Kłaput Barbara, Kolasa Mieczysław, Krajewski Andrzej, Kuraś Stefan, Karski Stanisław, Kotaba Anna, Książek Tadeusz^x, Kubica Marek, Kulas Alfred, Kaczmarek-Bajerska Helena^x, Kolcz-Dziedzic Lucyna^x, Konecko Stanisław, Kowalec Andrzej, Kalisz Ryszard, Kawalec-Lebska Barbara, Kielkiewicz Kazimierz, Kolaś Janusz, Kulas Teresa, Kwiatek Joanna^x, Kuzemczak Andrzej^x, Kapusta Małgorzata, Kapusta Waclaw, Kubiela Mariusz, Krawczyk Gwidon, Kulinowski Michał, Krupa Cecylia, Krypael Stanisław, Kapusta Stanisław, Kurowski Marek^x, Kalemba Zygmunt, Koffer Barbara, Kmiecik-Braś Maria, Kędryna-Pączek Dorota, Klus Bogumiła, Karas Krzysztof^x, Kajda-Combik Bożena, Katyza-Planeta Anna, Kornicka Maria, Kotas Teresa, Kulpa Leszek, Krzyś Tadeusz, Kmon Zdzisława, Kmon Antoni, Krucińska Lidia^x, Kulka Kazimierz^x, Król-Ruda Ewa, Kobyłko Roman, Kasperek Antoni, Klepacka Elżbieta, Kokoska-Kania Danuta, Kartkowicz Wojciech, Koziol Józef, Kończewski Lech^x, Kaczor Krystyna, Kloserowski Roman, Kozień Barbara, Kostrzab Bronisław, Koźmiński Andrzej, Korpala-Fortuna Aurelia, Kowalski Adam, Kowal Ryszard, Król Benadeta, Kucia Stanisława, Krzyś Lucyna, Kowal Maria, Krawczyk Waldemar, Kus Jan, Kędziński Roman, Kawecki Andrzej, Krawontka Andrzej, Koczur Andrzej, Kmak Antoni, Kokurewicz Małgorzata, Kula Zdzisław^x, Kurek Genowefa, Kaczmarski Stanisław, Kania Zbigniew, Klik Ewa^x, Klimczak Jerzy, Klimsza Janusz^x, Kieda Bogdan, Kluba Adam^x, Kmiecik Wiesław, Krawczyk Zdzisław, Krzysik Irena, Kubuska Eulalia, Kubiak Maria, Kwinta Elżbieta, Kwinta Roland, Koblik-Bojarska Liliana, Kubas Tadeusz, Kozak Stefan, Kubasiak-Słowik Maria, Kuczyński Paweł, Kucharski Zdzisław, Knafel Halina, Kozłowska-Turka Krystyna, Kleszcz Edward, Kuchno Waldemar, Kukla Urszula, Konieczny Stanisław, Kurek Jerzy^x, Kowalik Wanda, Knapczyk Janina^x, Kalaburska-Bulicz Maria, Klimek Antoni, Kozdęba Jerzy, Kuśnierz Andrzej, Kożuch Zbigniew, Krawczyk Roman, Kasperek Irena, Kozłowski Józef, Krupa Mieczysław, Korta Gustaw, Koper Jerzy, Kokoszka Jerzy, Kaczmarczyk Andrzej, Krzywonos Andrzej, Kościuszko-Czernek Alicja, Kudas Eugeniusz^x, Kosieradzki Piotr, Kisiel Tadeusz, Krzysztofak Halina^x, Kidoń Bronisław, Kielb Wojciech^x, Kasperczyk Teresa^x, Kasperczyk Zbigniew^x, Krzesiwo Adam^x, Komenda Eugeniusz, Kossakowska Anna, Koszyk Ewa, Kaniuk Zbigniew, Kalińska Maria, Kuszewski Robert, Krupiński Waldemar^x, Kuźma Teresa^x, Karpel Jan^x, Kowalik Andrzej, Krawiec Ewa, Kosof Stanisław^x, Kremel Ryszard^x, Kistela Zenon^x, Kotlarz Zbigniew^x, Kulas Jerzy^x,

L Langosz Piotr^x, Lenczowski Adam, Lenduszo Lesław, Lech Stefan^x, Lemper Janusz, Ligęza Barbara, Lewiński Czesław, Leszczyński Jan, Leiss Irena, Lelo Jerzy, Leśniak Tadeusz, Litewka Tadeusz, Litwiński Stanisław, Link Włodzimierz, Lechna Stanisław^x, Lubowski Kazimierz, Leitner Mieczysław^x, Leitner Maria, Latała Andrzej, Laskowska Irena, Lipka Barbara, Leśniak Marian, Legutko Józef, Lisowski Stanisław, Leśniak Henryk, Lis Kazimierz, Lohn Andrzej, Lach Jan^x, Laskownicki Krzysztof, Lenik Jerzy, Laska Lidia, Liwski Andrzej, Leszczyński Władysław, Leśniak Józef, Lato Witold, Larendowicz Mieczysław, Ligas Antoni, Lupa Ryszard, Latoś Stanisław, Ligęza Zbigniew, Leja Janina, Limanówka Maria, Liszowski Karol, Lason Jacek, Laśkiewicz Danuta, Latawiec Ryszard, Leśniakowski Janusz, Latała Witold^x, Legeżyńska Teresa, Lason Elżbieta, Lewicka Krystyna, Lipiarz Elżbieta, Latoś Zyta, Leguźniński Adam^x, Lewek Piotr^x,

Ł Łakowski Tadeusz, Łuka Henryk, Łazowy Kazimierz, Łata-Rokita Zofia, Łaba Krystyna, Łysek Jan, Łakomski Tadeusz (st), Łaskawski Jakub, Łapiński Antoni, Łagowski Mieczysław, Łacheta Stanisława, Łotocki Walerian, Łutowicz Henryk, Łapiński Leopold^x, Łęźniak Florian, Łuc Andrzej, Łętocha Józef, Łępska Barbara, Łado Zbigniew, Ławrynkiewicz Zygmunt, Łucka-Matysik Wanda^x, Łoś Anna, Łagus Stanisław^x, Łuczyńska Anna, Łaneczki Daniel^x, Łukaszewski Jacek, Łabno Andrzej, Łaski Wiesław, Łazanowski Andrzej^x, Łysienko-Łaskiewicz Danuta, Łapiński Aleksander^x,

M Małysz Tadeusz, Mielnik Adam, Mirek Stanisława, Młodnicka-Derlatka Maria, Moskal Zdzisław, Machlowski Dorota, Mistak Zbigniew, Marek Józef, Mosio Eugeniusz, Mikulaścik Tadeusz, Majka Marian, Michnowski Aleksander, Machowski Zdzisław^x, Machowski Jan^x, Malinowski Edward, Michalczyk Leon, Meus Henryk, Młyńczyk Czesław, Martynowski Aleksander, Mikulski Michał, Madej Mieczysław, Majewski Adam, Mańczak Czesław, Mile Stanisław, Mazurski Marian, Motkowski Czesław, Mika Tadeusz, Miecłowska Adam, Matras Wincenty, Michutka Michał, Motylewski Zygmunt, Matonóg Edward, Merkun Paweł, Mendelewska-Wrona Zofia^x, Miotelka Czesław, Majewski Antoni, Młyniec Tadeusz, Małecki Kazimierz, Mączyński Jerzy, Markowiak Zbigniew, Madej Wiesław, Mierzwa Władysław^x, Marciniszyn Mieczysław, Mikołajczyk Tadeusz, Mikulska Maria, Malina Leszek, Motykiewicz Jerzy, Madej Wanda, Matras Wincenty, Mól Ryszard, Migacz Stanisław, Miszko-Dymkowa Krystyna, Mikołajewski Roman, Mularczyk Anna, Michalska Stanisława, Midziak Maciej, Mróz Józef, Margul Stanisław, Mółka Andrzej, Mroczek Irena, Mazur Wojciech, Mamczur Leon, Mielnik Jerzy, Murdzek Romuald, Marcinkowski Stanisław^x, Marzec Witold, Multana-Zborowska Barbara, Michalik Mieczysław, Morawska Stanisława, Martyka Zofia^x, Miśku Urszula, Michalik Stanisław, Mika Zbigniew^x, Matuszewski Tadeusz, Majcher Mirosław, Mazur Jan, Michalik Halina, Mucha Kazimierz^x, Mamos Janisław, Mularz Mieczysław, Migas Jan^x, Mikołajewski Władysław, Maszewska Janina, Mucha Barbara, Matys Michał, Mierzwa Stanisław^x, Markot Jan, Marciniszyn Mieczysław, Morawski Antoni, Malicki Janusz^x, Mróz Jan, Majerczyk Czesław, Magiera Jerzy, Majeran Barbara, Majeran Franciszek, Matusik Piotr, Michalek Jan, Mądry Anna, Mróz Stanisław, Mleczo Wiesław, Majcherski Józef, Mochalski Stanisław, Miśkowiec Andrzej^x, Michalski Stanisław, Małecki Kazimierz, Mleczo Michał, Mac Zbigniew, Mazurek Zbigniew, Mróz Andrzej, Mróz Maria, Mista Maria, Marszałek Mieczysław, Mikulski Krzysztof, Matras Józef, Miodońska Aleksandra, Michalski Daniel, Mucha Andrzej, Miszcuk Jacek, Makarski Józef, Merta-

Dudzińska Ludmiła, Muniak Krystyna, Michalak Stanisław, Machnicka Jadwiga^x, Miętus Stanisław, Micuła Boleśław, Małek Eugeniusz, Melnyczuk Marek, Mularz Jan^x, Marezyk Stanisław, Młyńczyk Czesław, Mularz-Sumera Krystyna, Mularz Stanisław^x, Moryl Leszek, Makarska Teresa^x, Mersenthaler Halina, Mieluch Władysława, Mazurek Lucja, Maciaszek Henryk, Machowska-Palka Elżbieta, Matysik Wanda, Musiał-Ziomek Janina, Matola Mieczysław, Malina-Masternak Elżbieta, Mielińska Ryszard, Migdał-Mucha Krystyna, Milbert Stanisław, Malinowska-Boni Anna, Marek Jerzy, Masternak Marek, Matanyj Grażyna, Merta Jerzy, Migut Jan^x, Mol Maria, Mróz Wojciech, Morasiewicz Barbara, Mucha Małgorzata^x, Miąsik Andrzej, Milerska Elżbieta, Mikołaszek Aleksander, Maniecka Maria, Markocka Zofia, Majka Krzysztof, Markot Roman, Majcher Andrzej, Machniak Danuta, Malinowska Krystyna, Masłowski Zbigniew, Maleta Andrzej^x, Matuszewska Krystyna, Makuch-Bernacka Elżbieta, Mączka-Wzorek Urszula, Marchwicka-Szatko Grażyna, Mirek Janina, Marona Teresa, Marszałek Józefa, Maresek Krzysztof, Maresek Krystyna, Mikołajczyk Grzegorz, Matylewski Jerzy, Mika Małgorzata^x, Merito Lesław, Michalski Ryszard, Morawski Krzysztof, Matoga Jerzy, Maleta Ryszard, Malik Tadeusz, Małeki Edmund, Malinowski Edmund, Mitura Janusz, Marczevska Barbara, Mitka Wojciech, Matoga Marek, Mucha Anna.

NNanek Stanisław, Nawalka Jan, Niemiec Jan^x, Nawalka Adam, Nowacki Stanisław, Nessler Stanisław, Nazim Krzysztof, Nakielska Barbara, Nakielski Zbigniew, Niewiadomski Zbigniew, Nowotarski Jan^x, Nowotarski Adam, Nowak Roman, Nowakowska Maria, Niewiara Jerzy, Nowak Krzysztof, Ney Bogdan, Nowotarski Jan (mł), Nowotarska Alicja, Nowak Kazimierz, Nowakowski Hieronim, Nosek Józef, Nowacek Lucjan, Nogiec Mieczysław, Niebielski Zygmunt, Niewiadomski Tomasz, Nessel Hubert Karol, Nowak Stanisław, Nycz Hieronim, Nowak Albin, Niemczyk Józef, Nowak Ryszard, Nowicki Maciej, Niemiec Tomasz, Nowak Zbigniew, Nowak Maria, Noga Karol^x, Nowak Franciszek, Niewiadomski Leszek, Nowak Tadeusz, Nowak Antoni, Nowacka Barbara, Niezabitowski Andrzej, Nowak Zdzisław, Nabiał Józef, Nowacki Andrzej, Niemczuk Józef, Nowotarska Zofia, Niedzielska Anna, Nikodem-Habrat Jadwiga, Nanek Andrzej, Niedośpiał Jan, Nawrocki Wiesław^x, Niedbalec Anna, Nowak Janusz, Niebielski Jerzy, Neyman Krzysztof, Nowak-Synowicz Irena, Niechcial Witosław, Niwiedział Danuta^x, Nowak Andrzej^x, Niewiadomski Krzysztof, Nalepa Wojciech.

OOliwa Edward, Olech Jerzy, Otrębski Jerzy, Ostrowski Kazimierz, Oćwieja-Diakowska Zofia, Olejarczyk Barbara, Ordys Janina, Ostrowski Stanisław, Odlanicki-Poczobutt Michał^x, Ostrowski Jan, Ozaist Jan^x, Obtulowicz Jan, Olszamowski Bohdan, Olszewski Leszek, Ozaist Józefa, Obtulowicz Zbigniew, Orawiec Wiesław, Oyrzanowski Witold, Owczar Marian, Osikowski Jan, Oleksiewicz Longin, Orłowski Marian, Olejarczyk Zbigniew, Ostrowski Jerzy, Orłowski Tadeusz, Ochcińska Małgorzata, Ochciński Marian, Ogórek Jan, Osika Jerzy^x, Oleszczuk Adam^x, Oczkowski Henryk, Osiecki Andrzej, Okarmiński Aleksy^x, Olszowy Leszek, Ożóg Bogusław, Olbrycht Leonard, Oramos Stanisław, Olszewska Maria, Oliwa Edward, Okopień Marian, Ostrągowski Krzysztof, Oszka-Orski Jerzy, Oramus Stanisław^x, Orłowska-Berbeś Barbara, Ostrowska Natalia^x, Opoka Maria, Ożóg Maria, Obrat Jerzy, Osika Józef, Ostrębski Krzysztof, Ozaist Piotr, Oyrzanowska Agata^x, Oleksy Marian, Osika Piotr, Okońska Maria^x.

PPaciorkowski Mieczysław, Panek Lesław, Piątkowski Józef, Pisarczyk Bogumiła, Przysiężnik Danuta, Płoszczańska-Hajdukiewicz Zofia, Partyka Roman, Piekarski Ignacy, Piszczalko Stanisław, Płotnicki Antoni, Polak Zdzisław^x, Puzio Marian, Pikulski Krzysztof, Pyczek Wiesław, Pazder Edward, Piątek Franciszek, Pubutkiewicz Józef, Przybek Stanisław, Pluta Adam, Platek Aleksander^x, Popiołek Edward^x, Piasecki Waclaw^x, Potepa Władysław^x, Poteralska Czesława, Paul Julian, Pęska Ewa, Pietrzyk Ryszard, Palonek Stanisław^x, Paulo Kazimierz, Pluciński Karol, Proniński Włodzimierz, Pajdak Jan, Pietkiewicz Jan, Pisarski Eugeniusz, Paulus Bolesław, Peterka Jan, Podobiński Marian, Potepa Kazimierz, Pazurek Aleksander, Pawelczak Michał, Patyna Stanisław, Ptak Zdzisław, Piękoń Leon, Putaj Leszek, Putniarz Andrzej, Przybyło Kazimierz^x, Pawliszewski Maciej, Palich Zbigniew, Piech Danuta, Platek Jan, Ptacek Franciszek, Porebski Józef, Płoszczański Orest, Pasternak Piotr, Polak Ernest, Pecka Tadeusz^x, Przybyło Stanisław, Plewako Marek, Podsadecki Wiesław, Pankiewicz-Kubis Wanda, Panek Tadeusz, Popielarczyk Alfred, Pacuła Ryszard, Pawłowski Jan, Piekarcz Bolesław, Pyzik Zygmunt, Parzycki Jerzy, Pieloch Wiesława, Paschek Karol, Póltoranos Jan, Puto Henryk, Pieloch Jan, Partyka Elżbieta, Paździor Zbigniew, Pabiaz Tadeusz^x, Podlasko Dionizy^x, Pokładnik Józef, Piotrowski Eugeniusz, Pleśniak Edward, Paluch Jan, Prądecki Władysław, Palaszewski Adam, Puzia Marian, Peszko Adam, Przewłocki Bolesław, Piechowski Marek, Pastuszko Krzysztof, Pieprzyk Józef^x, Pocięcha Jerzy, Polański Ryszard^x, Peciak Stanisław, Piątkowski Józef, Planeta Jan, Przybylski Jerzy, Ptaszek Wiesław, Perończyk Ryszard, Piek Grzegorz^x, Popiela Stefan, Pająk Janina, Piasek Zbigniew, Podgajny Jerzy, Pielniński Mieczysław, Posłuszny Jan, Paradowski Jerzy, Putaj Leszek, Paluch Józef, Palka Zofia, Pączek Piotr, Popiela Urszula, Pawłusiewicz Andrzej, Pasek Stanisław, Poczerniński Wit, Piasek Edward, Pawłowski Ludomir^x, Pękal Marian^x, Pożycka-Petlic Alicja, Pręciński Ryszard, Pręcińska Teresa^x, Polewka Jan^x, Pasternak Paweł^x, Plachta Wiesław^x, Potęga Andrzej, Piórkowski Jerzy, Pytlik Ewa^x, Pazurekiewicz Ewa, Pączek Dorota, Planetka-Kotyza Anna, Pronińska Helena, Pajor Zdzisław^x, Purchla Andrzej, Panek Maria, Piątek-Marszałek Józefa, Pulchny Andrzej^x, Polak Andrzej, Pulchny-Kapusta Zofia, Pawlak Tadeusz, Pyka Agnieszka^x, Pyka Krystian^x, Paluch Jan, Proszowska Alicja, Panek Andrzej, Palka Elżbieta, Pabiarz Stanisława, Pokrzywa Andrzej, Pączek Andrzej, Paluch Zofia, Popiela Stefan, Przybylski Maksymilian, Pieczyński Włodzimierz, Pawlak Janina, Plata Andrzej, Pączek Ryszard, Prostak Andrzej, Popiołek Zbigniew, Pańczyk Jan^x, Puta-Kurkiewicz Halina, Peczonka-Kotra Anna, Popiel Krzysztof, Pączek-Mączka Urszula^x, Pyciński Ryszard^x, Podolski Krzysztof, Podosek Edward, Poseł Eugeniusz, Pyrtlik Wanda, Pilas Maria, Pędas Leszek, Piś Elżbieta, Pranica Leszek^x, Porębska Maria Magdalena, Platek Barbara, Paskiewicz Krystyna, Piotrowicz Halina, Pyzik Zdzisław, Peterka Jan, Podgajny Jerzy, Piskrz Andrzej, Pawłus Witold, Pomarańska Grażyna^x, Plaskonka Stefan, Pac Krzysztof^x, Pierzga Józef, Pogórski Wojciech^x, Pruszyński Tadeusz, Pac Halina, Piskorz Mariola^x, Prusak Bogusława, Piskorz Roman, Piekarz Bolesław^x, Paluch Halina^x, Pietruszka Krzysztof^x.

R Rogalski Mieczysław, Radwański Edward, Rydel Jacek, Ryncarz Wojciech, Rożek Wiesław, Rabczuk Ignacy, Romek-Sroka Maria, Radwańska Maria, Rola Franciszek, Rączkiewicz Andrzej, Rutkowski Adam, Rajca-Sobyra Lucyna, Raźna Władysława, Rudolf Jacek, Roszkowska Danuta, Rapf Stefan, Rogowska-Dobrucka Romana, Rykiert Edward, Rączkowski Antoni, Rudnicki Janusz, Radwański Zygmunt, Raglewski Włodzimierz, Rudnicki Witold, Reydych Zofia, Różycki Józef^x, Rychlik Aleksander, Rojkowski Jan, Różycki Jerzy, Radłowski Józef, Radziński Franciszek, Reguła Jacek, Rutkowski Daniel^x, Rączka Stanisław, Rybarki Andrzej, Rogusz Zygmunt, Rup Józef, Rachwał Stanisław^x, Radwan Zbigniew^x, Rossa Wanda, Rogowski Zbigniew^x, Ryniak Barbara, Ryczek Marian, Rogólski Stefan, Ratyński Roman, Rąjski Jacenty, Rokita-Lata Zofia^x, Rakoczy Andrzej, Różycka-Halama Lucyna, Rabczyński Lesław, Rysak Tadeusz^x, Rymut Jan^x, Ruda-Król Ewa^x, Rzemińska Ewa, Rybka Ewa, Rogala Tadeusz, Ryll Zygmunt, Rezak-Więcek Teresa, Rodzyńkiewicz Jerzy, Raźniak Stanisław, Rutkowski Edward, Rybka Stanisław, Reising Jerzy, Resiuła Jan, Radzim Maria, Rataj Maria, Rozpędzik Danuta^x, Radłowska Krystyna, Radziszewski Andrzej.

S Siekierka Kazimierz, Sala Adam, Sieprawska Danuta^x, Sieprawski Zbigniew, Sęk Bogusław, Sendor Andrzej, Skarżyński Czesław, Skoczek Tadeusz, Sokołowski Józef, Spendel Barbara, Stec Antoni, Swaltek Roman, Szczerkowski Władysław, Szota Bogusław, Schindler Jerzy, Sawa Franciszek, Synowiec-Nowak Irena, Serejdyka-Jawień Teresa, Skrzypaszek Czesław, Sobejko Jerzy, Sojka Zygmunt, Spyra Henryk^x, Stempień Mieczysław, Skoczek Władysław, Stawowy Kazimierz, Szopa Edward, Sunetra Edward, Składzień Maksymilian, Słabiak Zygmunt, Słania Józef, Stawiński Roman, Swoboda Teodor, Szabliski Witold, Steifer Józef, Skąpski Zbigniew, Sitek Zbigniew^x, Słoniowska Teresa^x, Sumera Krystyna, Stanawska Anna, Sobol Jan^x, Skibowiecki Marcei, Starowiejski Mieczysław, Stós Stefan, Sokołowski Zdzisław^x, Sądecki Adam, Strzelbicki Tadeusz, Synowiec Józef, Szlachcic Genowefa, Skrzewowski Anatol, Sokołowski Marian, Szymański Roman, Sławeta Zygmunt, Stobierski Fryderyk, Szczerkowski Józef^x, Szawczo Zygmunt, Sygula Jerzy, Swoboda Zbigniew, Szubra Stanisław, Stoksik Jan, Setkiewicz Elżbieta, Strejcek Zdzisław^x, Szwedzicka Maria, Setlik Jan, Synowiec Janusz, Sułowski Adam, Srebro Julian, Skoczylas Antoni, Sobol Mieczysław, Szutt Konstanty, Siemieński Zygmunt, Schener Franciszek, Skuciński Jan, Sendor Andrzej, Senft Jan, Skrzypek Władysław, Sułowska Anna, Szajko Leon, Stykosz Teresa, Siekierka Antoni, Sarat Edward, Simon Jan, Skala Stanisław, Starowiejski Antoni, Stawiński Jan, Szczerkowski Stanisław, Szerer Oskar, Szafranski Zbigniew, Szabliski Marek, Szabliska Karolina^x, Sala Zdzisław, Sołtykiewicz Kazimierz, Sokołowski Ryszard^x, Szewczyk Jacek, Strzemiecki Anatol, Stąsiek Edwin, Stawowy Aleksander, Skala Adam, Schilbach Janusz^x, Szczygielski Wiesław, Sieroń Alfons^x, Szczurek Jan^x, Stokłosa Maciej, Szezepan Franciszek, Sołtys Marian, Sobieszuk Mikołaj, Satora Jan, Sulima-Samujlo Tomasz, Sadowski Henryk, Sasak Władysław Jan, Skiba Marek, Skiba Danuta, Skupień Romuald, Sajdak Czesław, Stefański Zbigniew^x, Sznappa Joachim, Skibińska-Gawlas Aleksandra, Seweryniak Mirosław, Stokłosa Henryk, Szumakowicz Aleksander, Studnicki Józef, Skrzekowski Czesław, Skrzypnik Zdzisław, Słaby Stanisław, Szewczyk Józef, Skrzyżna Maria, Skibiński Antoni, Stopyra Józef^x, Strzelecki Mieczysław, Sapeta Marek, Skawiński Zbigniew, Stala Edward, Szcęśniak Helena, Szatkowski Andrzej, Sobol Andrzej, Szafruga Tadeusz, Sobczyk Jacek, Szatkowska Alicja, Strzelecka Maria, Suryjak Anna^x, Skala Leszek, Słowkowski Jan, Szczepankiewicz Waclaw, Sączkowski Ryszard^x, Smolarski Zygmunt^x, Szczurek-Borachowska Wanda, Szwed Ryszard, Sych Stefan^x, Skrzypek Edward^x, Serafin Andrzej, Sierpień Roman, Stachurski Mieczysław, Stawowy Kazimierz II^x, Skorecki Stanisław, Superson Stanisław, Strzeboński Eugeniusz, Stelmach Józef, Smejer Władysław^x, Strączek Janina, Smalcerz Sławomir, Stec Ryszard, Siedziuch Małgorzata, Szafranec Maria, Stanisł Józef, Stępień Jan, Sroka Jan, Skrobecka Bożena, Serwińska Krystyna, Samek Adam^x, Stawiński Romuald^x, Suska Wiesława, Skubiński Jan, Szalak Andrzej, Szopa Ignacy, Szewczyk Jan, Szewczyk Maria, Szosta Józef, Szkup Kazimierz, Stachura Józef^x, Solak Stanisław^x, Sternal Jerzy, Szromnik Leon, Straszak Eugenia, Sabala Zofia, Sieradzki Adam, Sadowski Stanisław, Stanisawska Barbara, Szajner Lidia, Sadjikowka Kazimierz, Szwan Danuta, Seweryn Stanisław, Szostek Adam^x, Suder Marian, Suślik Włodzimierz, Stefańska Elżbieta, Szkolnicka-Sawa Barbara, Sugier Jerzy, Stojda Jerzy, Sroga Bogdan^x, Schabowski Zdzisław, Sikora-Dyl Antonina, Szczypczyk Tadeusz, Szczepanowicz Andrzej, Sanowski Waclaw, Szewczyk-Paszkievicz Krystyna, Surowka Andrzej, Sochacki Antoni, Skrzypek Stanisław^x, Simsak Marian, Szklarz Władysław, Szuster Zofia^x, Surowiec Kazimierz, Szustalewicz-Jagielska Barbara, Stadnik Zdzisław^x, Sumera-Mularz Krystyna, Slosarczyk Anna, Szarek Jerzy^x, Szarek Krystyna^x, Sumara-Sawa Jadwiga, Szafran Ryszard, Sułowska-Kabowska Elżbieta, Szumiec Urszula, Schramm Paweł^x, Sutkowska-Proszowska Alicja, Siembab Józef, Sarat Antonina, Szuba Bogusława^x, Szuba Andrzej^x, Stępak Waclaw, Sanowska Alicja^x, Satora Marek, Skotnicki Władysław, Słowik Maria, Sroka-Bielenin Małgorzata, Słowik Maria, Sierostawski Ryszard, Sadko Jolanta, Szczutko Tadeusz^x, Stolańska Krystyna, Stec Jolanta, Sobczyk Krystyna, Schrott Jacek, Smolicka Józefa, Stróżewski Ryszard, Sroka Stanisław, Skupień Józef, Skawiński Piotr, Sotwicz Mieczysław, Skupień Bogumiła, Stec Tadeusz, Składzień Bogusław, Skowron Krystyna, Szczygiel Stanisław, Szatko Grażyna, Szwidła Ryszard, Szymczyk Małgorzata^x, Stopiński Włodzimierz, Skorek Marek, Szoł Krystyna^x, Stefanowicz Maria, Szewczyk Ewa, Strach Bogumiła, Sokołowska Halina, Smoter-Czajkowska Barbara, Strzesak Bogusław, Skoczek Zofia, Szliga Maria, Sroka Zbigniew, Seyrtkuber Witold, Surowiec Józef, Susuł Jadwiga, Sarna Józef^x, Sulek Jerzy, Szkodny Stanisława, Szutrych Małgorzata, Szwagrzyk Krzysztof, Serafin Andrzej, Sobuś Ryszard, Szczepański Zdzisław, Solarczyk Ryszard, Sosnowski Aleksander^x, Sawicki Włodzimierz, Skibiński Wojciech, Schobowska Ewa, Szczepańska Sabina, Szarkowski Benedykt, Sobczyk-Kalemba Krystyna^x, Siedlich Krzysztof, Sochacka Monika^x, Sala Zdzisław^x, Sieramski Jan^x.

S Śleboda Eugeniusz, Świerczyński Włodzimierz, Śliwa Eugeniusz, Śliwiński Kazimierz, Ślusarczyk Tadeusz, Ścigalski Andrzej, Śmiałowska-Ubernam Zofia^x, Ślusarczyk Józef, Śmietana Józef^x, Świst Andrzej, Śnierzowski

Władysław, Świątkowski Zbigniew, Świętek Roman, Śladowski Lucjan, Świąciecki Rmuald, Ślusarczyk Urszula, Światowski Edward, Śledziowski Włodzimierz, Ślęzak Henryk^x, Ślusarczyk Władysław^x, Świętoniowska Dorota^x, Teodorowicz Michał^x, Tynor Stanisław^x, Trojanowska-Jasińska Barbara, Trojanowski Józef, Tarnowska Henryka, Turmiński Leszek^x, Tyrała Jerzy^x, Tomaszewski Tadeusz, Trzynadłowski Marian, Tatkowski Janusz, Tomczyk Jan, Tyrkalski Jan, Tyszecki Sforon, Tokarski Adam, Toporowski Piotr, Tybur Eugeniusz, Tomek-Małkowska Krystyna, Trzebnia Józefa, Trybulewski Karol, Tytoniak Kazimierz, Tarajko Władysław, Tobiaszek Franciszek, Tomera Jerzy, Torba Andrzej, Tarczyk Jerzy^x, Tabański Bogusław, Tywoniuk Jerzy, Tobolewicz Barbara, Tobolewicz Mściślaw, Tomas Jerzy, Turek Michał, Trela Andrzej, Tybulczuk Franciszek, Thiel Zygmunt, Taczuk Eugeniusz, Tes Eugeniusz, Trzcionka Piotr, Totos Stanisław, Treit Janusz, Tys Bogusław, Tarczyński Edward^x, Tamka Maciej, Tokaj Bogumił, Tomalczuk Zbigniew, Twardy Andrzej, Turaj Stanisław, Tomska Jolanta, Toure Krystyna, Turek Andrzej, Trzópek Stanisław, Trojan Stanisław, Trygar Anna, Tomków Tadeusz, Tarko Adolf, Tomasiak Marek, Tokarczyk Andrzej, Tokarczyk Regina, Trafas Kazimierz, Trafas Maria^x, Trojanowski Janusz, Traczeńska-Bialek Zofia, Turska-Kozłowska Krystyna, Topolska Aleksandra, Tarnawski Edmund, Tabis Teresa, Tracz Marek, Trojan Tadeusz, Trocka Wojciech, Tworzydło Andrzej, Truty Tadeusz, Tyrała Jan, Tokarz Paweł, Trela Kazimierz^x.

Uрман Adam, Udziela Jerzy, Uroda Maria, Urban Adam, Urban Zbigniew, Urzędowski Andrzej, Urbanek Julian^x, Uberman Elżbieta, Urbański Leszek^x, Uducy Ryszard.

W Wąreki Jerzy, Walczak Barbara, Węclewski Józef, Wilkosz Kazimierz, Wilkus Alfred, Wójcik Barbara, Wojtas Stanisław, Wójcik Alojzy, Witecki Mieczysław^x, Wasas Adam, Wasik Stefan, Wojnowska-Wardyla Bogumiła^x, Wojnowski Józef^x, Wasik Adam, Wydmański Aleksander, Waclawik Jerzy, Więcekowski Władysław, Witas Marian^x, Woyciechowski Antoni, Węglarczyk Jan, Wójcik Adam, Wengliński Józef, Więclaw Barbara, Włodarczyk Marian, Wójcik Józef, Wozignij Władysław, Wierusz Witold, Wesolowski Jerzy, Waszczuk Stanisław, Walocha Wiesław, Wesolowski Józef, Worytkiewicz Antoni, Wawrzkiwicz Mieczysław, Wojtarowicz Mieczysław, Wiatr Tadeusz, Wąsowicz Włodzimierz, Wasilewski Czesław, Wachtel Zygmunt, Wędziński Mieczysław, Wołkowicz Stanisław, Wasilewska Halina, Wolas Józef, Wolański Eustachy, Wielgus-Oyżanowska Agata^x, Wolnik Edward, Włodek Halina, Wozniak Feliks, Wąsowski Maciej, Waś Jadwiga, Węglarczyk Jan, Wabik Zdzisław, Wyporek Aleksander, Wysocki Oldwig, Wypich Wiesław, Wrona Tadeusz^x, Wesolowski Edwin, Wronski Bogdan, Wieczorek-Seweryniak Zofia, Wyrobisz Jan, Wajda Jerzy, Wójtyna Edward, Wielgo Teodor, Wlizio Adam, Winiarski Tadeusz, Wizmur Antoni^x, Wyrobek Andrzej, Wollek Władysława, Wiśniewski Ryszard, Wysopal Zenon, Wójcik Halina, Wacowski Maciej, Waluś Jan^x, Wąsiek Władysław, Wieraszko Krzysztof, Wójcik Tadeusz^x, Wójcikiewicz Marek^x, Wrona Emilia^x, Włodarczyk Antonina, Wiśniowska Janina, Wiśniowski Krzysztof, Wątor Ewa, Wilk Antoni, Woch Sabina, Wasilewska-Kruk Teresa, Węgrzyn Zbigniew^x, Wilkus Maria, Więcek Edward, Wygona Tadeusz, Wojaś Barbara, Wiśniowski Jacek, Witwicka Halina, Wozniak Dorota, Wolff Maria, Wykurz Małgorzata^x, Wojnowski Adam^x, Wróbel Andrzej^x, Wójtowicz Anna, Wędzony Józef, Wolski Bogdan, Więcek Teresa, Wołowicz Maria, Wydra Maria, Wallis Barbara, Walczak Jacek, Witek Ryszard, Wojnowska Danuta, Wallis Marek, Wróbel Stanisław^x, Wojciechowski Tomasz, Wiśniowska Ewa, Węcław Maria, Wykurz Joanna, Wołowicz Halina^x, Wiśniowski Jerzy, Wzorek-Mączka Urszula, Wołkowski Zygmunt, Wątroba Alina, Warwa Antoni, Włodek Jerzy^x, Wrona Krzysztof, Wiśniowski Józef, Wyczesany Tadeusz^x, Wawrzyniak Andrzej, Wilgocki Ryszard, Wróbel Halina, Wandas Aleksandra, Wójcik Zbigniew, Wojtusik Adam, Wanat-Król Grażyna, Wanat Daniela, Wróbel Alina, Wronski Marian^x, Wacławek Lucyna, Wojakowska-Głowa Zofia, Wiśniowska Halina^x, Wójcikiewicz Antoni, Wróbel Bogusław^x.

Z Zwyrtek Ryszard, Zdebski Zdzisław, Zadora Józef, Ziółkowski Adolf^x, Zembala Barbara, Zębala Bronisław, Zębala Józef, Zajęczkowski Kazimierz, Zarębiński Czesław, Zajac Jan, Zembal Stanisław, Zieliński Antoni, Zdybalski Fryderyk, Zięba Józef, Zabiegaj Leszek^x, Zaleski Marian, Ziółko-Lipiaz Elżbieta, Zaborski Eugeniusz, Zaremba Leon, Ziarko Piotr, Zgiera Michał, Zbieranowski Paweł, Zachwieja Józef, Zawisła Marian^x, Ziobro Tadeusz, Zawisza Helena, Zajac Zuzanna, Zasada Jan, Zakrzewski Ryszard, Ziętara Eugeniusz, Zdzienicki Bohdan, Zajac Marian, Zaremba Zbigniew, Zmarlak Marian, Zawala Ryszard, Zieliński Adam, Zaleski Marian, Zięba Stanisław, Zasada Paweł^x, Zwierz Ryszard, Zawada Andrzej, Zahel Ryszard^x, Zdziańska Stanisława, Znamirowski Stanisław, Zembaczyński Zbigniew, Zaleska Grażyna, Zięcik Ryszard, Zybura-Stefanowicz Grażyna, Zajac Maria, Zientek Anna, Ziomek-Musiak Janina, Zdunek Halina, Zapala Bogusław, Zięba Andrzej, Zwoliński Zdzisław, Zaraska Jerzy, Zieliński Janusz, Zabawa Zdzisław^x, Związek Jacek, Zawada Halina, Zarębski Ryszard, Ziobro Jerzy, Zielińska Bożena, Zyguła Teresa, Zieliński Roman, Zajac Sławomir^x.

Z Żywiecka-Wójcik Halina, Żurakowski Mikołaj, Żuławski Czesław^x, Żarnecki Tadeusz, Żurowski Jan, Żurawek Władysław^x, Zychowicz Tadeusz, Żak Paweł, Żak Michał^x, Żurek Andrzej, Żurowski Roman, Żurek Tomasz, Żuczenia Władysław, Żak Lidia^x, Żurek Zygmunt^x, Żaba Andrzej, Żak Irena, Żurek Helena, Żyła Piotr, Żakiewicz Andrzej^x.

Zarys Historii Oddziału Wojewódzkiego SGP w Krośnie

I. Sprawy organizacyjno-statystyczne

W dniu 22 kwietnia 1978 r. odbyło się zebranie przedstawicieli zakładów pracy branży geodezyjnej województwa, na którym omówiono działalność stowarzyszenia geodetów krośnieńskich. Na zebraniu tym powołano Komisję Organizacyjną, której celem było wykonanie niezbędnych prac przygotowawczych do utworzenia w Krośnie Oddziału Wojewódzkiego Stowarzyszenia Geodetów Polskich. Funkcję Przewodniczącego Komisji powierzono kol. Józefowi Wilkowi, a funkcję sekretarza objął kol. Leonard Olbrycht. Następnie w związku z przejściem kol. Józefa Wilka do pracy na stanowisko Wiceprezydenta Miasta Krosno, funkcję przewodniczącego Komisji Organizacyjnej powierzono kol. Stanisławowi Dylągowi. Na terenie województwa krośnieńskiego działało 7 kół zakładowych SGP, w tym 5 kół zakładowych przy Rejonowych Oddziałach Wojewódzkiego Biura Geodezji i Terenów Rolnych w Krośnie, Brzozowie, Jasle, Sanoku i Ustrzykach Dolnych oraz 2 koła zakładowe przy OPGK w Krośnie i Sanoku.

Ogółem w kołach tych zrzeszonych było wówczas 285 członków w tym inżynierów geodetów 64, techników geodetów 206, inni 15 członków. Z ogólnej liczby członków 168 pracowało w resorcie rolnictwa, 75 w resorcie GUGiK, pozostali to pracownicy innych zakładów, uczniowie Pomaturalnego Studium Geodezyjnego w Brzozowie i emeryci. Na wniosek Komisji Organizacyjnej Oddziału Wojewódzkiego SGP w Krośnie Zarząd Główny Stowarzyszenia Geodetów Polskich na swoim Planowanym Posiedzeniu w dniu 6 kwietnia 1978 r. w Poznaniu podjął uchwałę o powołaniu Oddziału w Krośnie.

I Walne Zgromadzenie Wyborcze Delegatów Kół odbyło się w Krośnie 11 czerwca 1979 r.

Walne Zgromadzenie wybrało władze Oddziału Wojewódzkiego w Krośnie. Na Przewodniczącego Zarządu Oddziału wybrano kol. Stanisława Dyląga. Członkami Zarządu zostali wybrani:

kol. Wiesław Prodziewicz - Z-ca Przewodniczącego	kol. Jan Reiss - z-ca przewodniczącego
kol. Albin Nowak - sekretarz Zarządu	kol. Krystna Stokłosa - skarbnik
kol. Wiesław Gładysz - członek Prezydium	kol. Leonard Olbrycht - członek Prezyd.
kol. Józef Fiejdasz - członek	kol. Roman Lasota - członek
kol. Julian Pawluś - członek	kol. Stanisław Tobiasz - członek
kol. Stanisław Uliasz - członek	

W skład Zarządu Oddziału weszli także przewodniczący Kół Zakładowych:

kol. Marek Cząstka	kol. Marian Dworzański	kol. Kazimierz Dziadzio
kol. Zdzisław Paprot	kol. Henryk Sieradzki	kol. Stanisław Skalski
kol. Andrzej Wojdylak		

Skład Oddziałowej Komisji Rewizyjnej

kol. Janusz Habrat - przewodniczący	kol. Zdzisław Lutyński - z-ca przewodniczącego
kol. Adam Patla - sekretarz	kol. Stanisław Adamiec - członek komisji
kol. Jan Gałęza - członek komisji	

Skład Oddziałowego Sądu Koleżeńskiego

kol. Krzysztof Klimowicz - przewod.	kol. Roman Konopka - z-ca przewod.
kol. Józef Krok - sekretarz	kol. Henryk Kuraś - rzecznik
kol. Stanisław Mularski - członek	kol. Stanisław Wierzbicki - członek
kol. Józef Wilk - członek	

Delegatami na XXVII Zjazd Delegatów w Gdańsku wybrani zostali:

kol. Stanisław Dyląg
kol. Jan Reiss

W okresie I-ej kadencji trwającej cztery lata do SGP przyjęto 34 nowych członków jednak ogólna liczba członków w Oddziale się zmniejszyła. Nastąpiło to z powodu likwidacji Pomaturalnego Studium Geodezyjnego w Brzozowie, którego uczniowie byli członkami SGP. II Walne Zgromadzenie Sprawozdawczo-Wyborcze Delegatów Kół w Krośnie odbyło się 30 marca 1983 r. Ogólna liczba członków SGP wynosiła w tym czasie 257 w tym 78 z wykształceniem wyższym, 171 z wykształceniem średnim geodezyjnym, 8 z innym wykształceniem.

Na II Walnym Zgromadzeniu sprawozdawczo-Wyborczym wybrano władze Oddziału w następującym składzie:

Zarząd Oddziału: kol. Stanisław Dyląg - przewodniczący Zarządu, kol. Wiesław Prodziewicz - z-ca przewodniczącego, kol. Roman Lasota - z-ca przewodniczącego, kol. Albin Nowak - sekretarz, kol. Krystyna Stokłosa - skarbnik, kol. Marian Cap - członek Prezydium, kol. Marian Dworzański - członek Prezydium, kol. Tadeusz Czechowicz - członek Zarządu, kol. Wiesław Gładysz - członek Zarządu, kol. Józef Krok - członek Zarządu, kol. Leonard Olbrycht - członek Zarządu, kol. Zdzisław Paprot - członek Zarządu, kol. Henryk Sieradzki - członek Zarządu

oraz członkowie Zarządu Oddziału-Przewodniczący Kół Zakładowych: kol. Adam Patla, kol. Zygmunt Marszałek, kol. Stanisław Adamiec, kol. Ryszard Dubiel, kol. Stanisław Skalski, kol. Tadeusz Garaś

Oddziałowa Komisja Rewizyjna: kol. Jan Gac - przewodniczący, kol. Zbigniew Kamycki - z-ca przewodniczącego, kol. Zdzisław Fiejdasz - sekretarz, kol. Czesław Wanke - członek, kol. Adam Żądło - członek

Oddziałowy Sąd Koleżeński: kol. Krzysztof Klimowicz - przewodniczący, kol. Stanisław Skalski - sekretarz, kol. Andrzej Wojdyłak - rzecznik, kol. Stanisław Adamiec - członek, kol. Kazimierz Dziadzio - członek

Delegaci na XXVIII Zjazd SGP w Krakowie: kol. Stanisław Dyląg, kol. Wiesław Prodziewicz

III Walne Zgromadzenie sprawozdawczo-wyborcze Delegatów Kół w Krośnie odbyło się 10 kwietnia 1986 r. Ogólna liczba członków w tym okresie wynosiła 248 osób, w tym 97 z wykształceniem wyższym geodezyjnym, 148 średnie, a 3 inne wykształcenie.

Zgromadzenie Delegatów wybrało władze Oddziału w składzie:

Zarząd Oddziału: kol. Stanisław Dyląg - przewodniczący Zarządu, kol. Tadeusz Czechowicz - z-ca przewodniczącego, kol. Wiesław Prodziewicz - z-ca przewodniczącego, kol. Albin Nowak - sekretarz, kol. Krystyna Stokłosa - skarbnik, kol. Marek Czastka - członek Prezydium, kol. Stanisław Soczek - członek Prezydium, kol. Zbigniew Kaczmar - członek Zarządu, kol. Zbigniew Kamycki - członek Zarządu, kol. Roman Lasota - członek Zarządu, kol. Leonard Olbrycht - członek Zarządu, kol. Aleksander Puc - członek Zarządu, kol. Stanisław Uliasz - członek Zarządu

oraz członkowie Zarządu Oddziału Przewodniczący Kół Zakładowych: kol. Adam Patla, kol. Zygmunt Nowak, kol. Zdzisław Paprot, kol. Henryk Sieradzki, kol. Marian Dworzański, kol. Stanisław Skalski, kol. Tadeusz Garaś

Oddziałowa Komisja Rewizyjna: kol. Zygmunt Jurczyk - przewodniczący, kol. Józef Fiejdasz - z-ca przewodniczącego, kol. Józef Krok - sekretarz, kol. Stanisław Łobodziński - członek, kol. Zofia Paczosa - członek

Oddziałowy Sąd Koleżeński: kol. Krzysztof Klimowicz - przewodniczący, kol. Maria Janusz - sekretarz, kol. Stanisław Adamiec - rzecznik, kol. Ryszard Dubiel - członek, kol. Zofia Faber - członek

Delegatami na XXIX Zjazd SGP w Olsztynie wybrani zostali: kol. Stanisław Dyląg, kol. Wiesław Prodziewicz

W okresie tej kadencji utworzone zostało ósme Koło Zakładowe przy Wydziale Geodezji i Gospodarki Gruntami Urzędu Wojewódzkiego w Krośnie.

IV Walne Zgromadzenie sprawozdawczo-wyborcze Delegatów Kół w Krośnie odbyło się 31 marca 1989 r.

Ogólna liczba członków SGP w tym okresie w Oddziale Krośnieńskim wynosiła 277 osób, z tego 98 z wykształceniem wyższym, 175 średnim i 4 inni. Wszystkich geodetów w województwie w tym czasie było 312 osób.

Zgromadzenie Delegatów wybrało władze Oddziału na następną kadencję.

Zarząd Oddziału: kol. Stanisław Dyląg - przewodniczący Zarządu, kol. Marian Klechowski - z-ca przewodniczącego, kol. Wiesław Prodziewicz - z-ca przewodniczącego, kol. Stanisław Mularski - sekretarz, kol. Stanisław Uliasz - skarbnik, kol. Tadeusz Czechowicz - członek Prezydium, kol. Zygmunt Jurczyk - członek Prezydium, kol. Bal Teresa - członek Zarządu, kol. Marek Cząstka - członek Zarządu, kol. Marek Kosina - członek Zarządu, kol. Henryk Sieradzki - członek Zarządu

oraz członkowie Zarządu - Przewodniczący Kół Zakładowych: kol. Adam Patla, kol. Zygmunt Nowak, kol. Zdzisław Pitulaj, kol. Wiesław Kowal, kol. Stanisław Soczek, kol. Marian Dworzański, kol. Henryk Darocha, kol. Zbigniew Kamycki

Oddziałowa Komisja Rewizyjna: kol. Józef Laskowski - przewodniczący, kol. Stanisław Adamiec, kol. Józef Krok, kol. Anna Pichowicz, kol. Stanisław Szarek

Oddziałowy Sąd Koleżeński: kol. Henryk Sieradzki, kol. Józef Fiejdasz, kol. Zdzisław Lutyński, kol. Zygmunt Nowak, kol. Stanisław Soczek

Delegatami na XXX Zjazd SGP w Białymstoku wybrani zostali: kol. Stanisław Dyląg, kol. Wiesław Prodziewicz

V Walne Zgromadzenie sprawozdawczo-wyborcze Delegatów Kół w Krośnie odbyło się 10 kwietnia 1992 roku. Ogólna liczba członków SGP naszego Oddziału uległa zmniejszeniu i wyniosła 176 osób. Spowodowane to zostało zmianami polityczno-gospodarczymi w naszym Kraju, a także i w województwie. Uległa znacznemu zmniejszeniu liczba pracowników geodezyjnych zatrudnionych w społecznych zakładach pracy. Zgromadzenie Delegatów wybrało władze Oddziału Krośnieńskiego na kolejną kadencję 1992-1995.

Zarząd Oddziału: kol. Stanisław Dyląg - przewodniczący Zarządu, kol. Marian Klechowski - z-ca przewodniczącego, kol. Albin Nowak - z-ca przewodniczącego, kol. Stanisław Soczek - sekretarz, kol. Stanisław Uliasz - skarbnik, kol. Zygmunt Jurczyk - członek Prezydium, kol. Józef Krok - członek Prezydium, kol. Marian Kulig - członek Zarządu, kol. Józef Fiejdasz, kol. Tadeusz Garaś

oraz członkowie Zarządu Oddziału - Przewodniczący Kół Zakładowych: kol. Mariola Tomkalska, kol. Jarosław Wolski, kol. Teresa Pachana, kol. Zygmunt Nowak, kol. Marek Kosina

Oddziałowa Komisja Rewizyjna: kol. Tomasz Kłosowicz, kol. Janusz Frączek, kol. Teresa Bal, kol. Jan Gac, kol. Bronisław Głowacki

Oddziałowy Sąd Koleżeński: kol. Zygmunt Nowak, kol. Marian Dworzański, kol. Stanisław Mularski, kol. Zdzisław Paprot, kol. Stanisław Wierzbicki

Delegaci na XXI Zjazd SGP w Białymstoku: kol. Stanisław Dyląg, kol. Zygmunt Jurczyk, kol. Marian Kulig

II. Działalność Oddziału Wojewódzkiego SGP w Krośnie

Działalność stowarzyszenia charakteryzowała się głównie trzema kierunkami, a to:

1. Integracja środowiska geodezyjnego
2. Podnoszenie kwalifikacji zawodowych
3. Działalność sportowo-rekreacyjna oraz pomoc koleżeńska

Formy działalności integracyjnej były i są różne, a jedną z podstawowych jest członkostwo w SGP, co w aktualnej sytuacji ocenia się jako dobrą.

W zakresie podnoszenia kwalifikacji zawodowych pracowników służby geodezyjnej członkowie SGP biorą czynny udział w różnych kursach, sympozjach. Oddział organizował, a także uczestniczył m.in. w konkursie prac scaleniowych, a w 1980 r. zespół z naszego województwa zajął w tym konkursie I miejsce w kraju. W dniach 22-24 września 1988 r. w Sanoku odbyła się Konferencja Naukowo-Techniczna na temat "Gospodarka Ziemią w Planowaniu Przestrzennym Obszarów Wiejskich". W konferencji wzięło udział 156 osób z całej Polski oraz 2 gości zagranicznych. W przygotowaniu i przeprowadzeniu tej konferencji zaangażowanych było kilkudziesięciu członków naszego Oddziału. W minionym okresie Oddział zorganizował i przeprowadził kursy przygotowawcze przed egzaminami na uprawnienia. Przeprowadził także sesje egzaminacyjne na uprawnienia w zakresie geodezji i kartografii.

Ogółem w województwie krośnieńskim uprawnienia zawodowe uzyskało 235 osób za osiągnięcia w pracy zawodowej i społecznej. Wielu członków stowarzyszenia otrzymało szereg odznaczeń państwowych i resortowych.

Geodeci biorą czynny udział w życiu politycznym i gospodarczym kraju i środowiska. Aktualnie 2 członków naszego oddziału pełni funkcje Bumistrza Miasta (Dukli - Zygmunt Nowak i Zagórz - Jacek Zajac).

Wykaz członków Oddziału Wojewódzkiego SGP w Krośnie

*1. Adamiec Stanisław, 2. Adamski Jerzy, *3. Baj Tadeusz, *4. Bał Teresa, 5. Bajda Kazimierz, 6. Barniak Urszula, *7. Bagnicki Stanisław, *8. Bałon Janusz, 9. Baran Julian, 10. Barańska Małgorzata, *11. Bielowicz Henryk, 12. Biernacka Czesława, 13. Biodrowicz Maria, 14. Błachut Andrzej, *15. Błaż Andrzej, *16. Błaż Jerzy, 17. Bartnik Jerzy, *18. Boczar Tadeusz, 19. Borek Bożena, 20. Borowiec Adam, *21. Borowiec Lucyna, 22. Bramberger Bronisław, 23. Broclawik Józef, *24. Buczakowski Jan, *25. Budziak Mariusz, *26. Budzisz Andrzej, 27. Burnatowski Jan, *28. Burowski Stanisław, 29. Bystrzycka Anna, 30. Bystrzycki Józef, *31. Cetnarowicz Andrzej, *32. Cetnarowicz Urszula, 32. Chrzanowski Jacek, 33. Ciosmak Henryk, *34. Cystack Halina, *35. Cząstka Marek, *36. Czechowicz Tadeusz, 37. Czerwonka Andrzej, *38. Czuba Zybunt, *39. Czubik Włodzimierz, 40. Dacyl Zofia, *41. Darocha Henryk, *42. Darocha Renata, 43. Demkowska Jolanta, 44. Dobeł Roman, 45. Dragan Tadeusz, *46. Dubiel Ryszard, *47. Dubis Jerzy, 48. Dudek Halina, *49. Dudek Maria, *50. Dunaj Józef, *51. Dusza Stanisław, 52. Dural Janusz, *53. Dworzeński Marian, 54. Dybaś Halina, *55. Dylań Stanisław, *56. Dziadzio Kazimierz, *57. Dzienszewska Krystyna, 58. Faber Zofia, 59. Fiedziń Marta, *60. Fiejdasz Józef, 61. Fiejdasz Małgorzata, *62. Filak Lucyna, *63. Flis Waldemar, 64. Florka Jan, 65. Florkiewicz Anna, 66. Florek Halina, *67. Frączek Janusz, 68. Fulara Jan, 69. Gac Elżbieta, *70. Gac Jan, 71. Gajda Wiesław, *72. Gałęza Jan, *73. Garaś Tadeusz, 74. Gaweł Jan, 75. Gawlewicz Maria, *76. Gaździk Anna, 77. Gil Kazimiera, 78. Gerlach Leszek, 79. Gładysz Wiesław, 80. Gniewek Helena, *81. Głowa Wojciech, *82. Głowacki Bronisław, *83. Głowacka Janina, *84. Godek Tadeusz, 85. Gotwald Wiesław, 86. Grzmil Jan, 87. Gunia Danuta, 88. Guzik Jerzy, 89. Habrat Danusz, 90. Haduch Maria, *91. Hanus Grażyna, 92. Hanus Janusz, 93. Hejnold Mieczysław, 94. Heichel Franciszek, 95. Hendzel Stanisław, 96. Hniłka Bogusław, 97. Hołowińska Małgorzata, 98. Husak Aleksander, 99. Janczura Halina, *100. Janus Maria, *101. Janusz Jan, *102. Janusz Tadeusz, 103. Jaworska Danuta, 104. Jezierski Roman, *105. Jurczyk Zofia, *106. Jurczyk Zygmunt, *107. Juszczyk Andrzej, 108. Kaczmar Zbigniew, *109. Kamycki Zbigniew, *110. Karcz Anna, 111. Karcz Leszek, 112. Kantorski Andrzej, *113. Kasprzak Danuta, *114. Kasprzak Tadeusz, 115. Kasza Andrzej, 116. Karski Marian, 117. Kic Maria, *118. Kiełar Maria, *119. Kiełar Mieczysław, 120. Kiełar Weronika, 121. Kiper Adolf, *122. Kisiółek Antoni, *123. Kłama Jan, 124. Klier Józef, 125. Klimowicz, *126. Klimowicz Krzysztof, *127. Klechowicz Marian, 128. Kędziora Tadeusz, 129. Kisiółek Jadwiga, *130. Kłosowicz Tomasz, *131. Knap Janina, *132. Kogut Teresa, *133. Konopka Alfred, *134. Konopka Roman, 135. Kopacz grzegorz, 136. Kopacz Marek, 137. Kolodziej Janusz, *138. Konik Zbigniew, 139. Kopec Barbara, 140. Kociola Zbigniew, 141. Koszałka Władysław, *142. Kosina Marek, 143. Kowal Józef, *144. Kowal Wiesław, 145. Koziar Zbigniew, 146. Kozubal Lucyna, *147. Kornobis maria, 148. Kras Roman, *149. Krok Józef, 150. Krawczyńska Zenona, 151. Krawczyk Apolonija, 152. Kozdoba Lesław, *153. Krzanik Kazimierz, 154. Krzywdzik Antoni, 155. Krzywowięza Irena, 156. Kucab Dionizy, *157. Kudła Bolesław, 158. Kudła Emilia, 159. Kucharek Bronisław, *160. Kulig Marian, 161. Kulikowska Jadwiga, *162. Kulczycki Maciej, 163. Kuraś Henryk, 164. Kurek Barbara, *165. Krygowski Andrzej, *166. Laskowska Józef, 167. Lasota Roman, *168. Leń Elżbieta, *169. Leń Tadeusz, *170. Leń Wanda, 171. Leszczyńska Elżbieta, 172. Leszczyńska Janina, 173. Libuszewska Teresa, 174. Lichrobiec Tadeusz, 175. Lonc Marian, 176. Lorenc Celina, 177. Lorenc Jan, *178. Lutyński Zdzisław, 179. Łapka Danuta, 180. Łęcznar Artur, *181. Łobodzińska Kazimiera, *182. Łobodzińska Halina, *183. Łobodziński Stanisław, 184. Łyszczarz Halina, 185. Machowicz Elżbieta, *186. Madej Jacek, 187. Majdosz Marianna, *188. Majkut Tadeusz, 189. Maksym Tadeusz, *190. Markuszewski Andrzej, *191. Maśnik Marian, 192. Maśnik Stanisław, *193. Marczak Małgorzata, *194. Marszałek Janina, *195. Marszałek Zygmunt, *196. Matlosz Tadeusz, *197. Mauer Krzysztof, *198. Maziarek Krzysztof, *199. Mazowiecka Barbara, 200. Mazur Danuta, 201. Michalik Bolesław, 202. Miklicz Bogumiła, 203. Mikołajczyk Lidia, 204. Mikołajczyk Małgorzata, 205. Mikołajczyk Szymon, *206. Mularski Stanisław, 207. Niemczyk Zofia, 208. Niepokój Lucja, 209. Niezgodzka Alfrida, *210. Nowak Albin, 211. Nowak Danuta, 212. Nowak Grażyna, *213. Nowak Zygmunt, 214. Oberec Jadwiga, 215. Ochędzuszko Józef, 216. Olbrycht Leonard, 217. Olesińska Teresa, 218. Opióła Andrzej, *219. Owoc Helena, *220. Pachana Teresa, 221. Paczkowski Marek, *222. Paczosa Zofia, *223. Pakiet Barbara, *224. Paprot Zdzisław, 225. Papiak Andrzej, *226. Pawła Julian, *227. Patla Adam, 228. Pelczar Barbara, 229. Perkins Celina, *230. Perkins Wojciech, 231. Piękoś Eugeniusz, 232. Pięta Andrzej, *233. Piechowicz Anna, 234. Piekara Urszula, *235. Pilch Halina, *236. Pitulaj Zdzisław, 237. Płonka Elżbieta, *238. Poliwka Andrzej, *239. Porębski Eugeniusz, 240. Potrzeba Kazimierz, 241. Poradyło Sławomir, *242. Preisner Jan, 243. Prodziewicz Wiesław, 244. Przybek Stanisław, 245. Przychoździński Józef, *246. Puc Aleksander, *247. Puc Anna, 248. Pyrek Jacek, 249. Raczyński Waclaw, *250. Radwańska Henryka, 251. Rączka Grażyna, 252. Reiss Jan, 253. Roslanowska Anna, 254. Roś Czesław, *255. Rozpara Stanisław, 256. Ryba Henryk, 257. Rybski Józef, 258. Ryzak Waclaw, *259. Rzepka Halina, 260. Salik Bogumiła, *261. Sasiadek Zofia, 262. Senktas Jakub, 263. Senktas Marta, *264. Sienawska Elżbieta, *265. Sienawski Tomasz, *266. Sieradzki Henryk, 267. Sierota Kazimierz, *268. Skarski Stanisław, 269. Sklepiewicz Maria, *270. Skrzypczyk Zofia, *271. Stowik Jerzy, *272. Szofia Jan, 273. Smyczek Aleksandra, *274. Sidorski Henryk, 275. Smolińska Irena, 276. Sochań Janina, *277. Soczek Stanisław, 278. Sokotowska Halina, 279. Sokolowski Władysław, 280. Soltysik Dominik, 281. Sowińska Zenona, 282. Staroń Ewa, 283. Starosta Zofia, 284. Stępień Regina, 285. Stefaniak Leszek, *286. Stokłosa

Krystyna, 287. Subik Henryk, 288. Subik Irena, *299. Surmacz Edward, *300. Szarek Stanisław, 301. Szary Jan, *302. Szary Ewa, 303. Szczepanik Bożena, *304. Szczepanik Michalina, *305. Szczepanik Stanisław, 306. Szepieniec Józef, *307. Szolton Marek, *308. Sztaba Danuta, 309. Szydło Antonina, *310. Śpiewak Roman, *311. Świątek Lidia, 312. Świątek Urszula, *313. Świąt Stanisław, 314. Tobiasz Stanisław, *315. Tomkalska Mariola, *316. Tomkiewicz Roman, 317. Tomkiewicz Wanda, 318. Tomasiak Paweł, 319. Teszner Barbara, 320. Tyburski Stanisław, 321. Ulanowski Romuald, *322. Uliasz Stanisław, *323. Uliasz Henryk, 324. Wanke Czesław, 325. Waliszko Zofia, *327. Węgrzyn Andrzej, 328. Węgrzyn Jan, 329. Wenc Andrzej, 330. Wietecha Anatol, *331. Wierzbicki Stanisław, *332. Wilk Eulalia, *333. Wilk Józef, *334. Wilk Krzysztof, 335. Wilk Stanisław, *336. Winiarski Stanisław, 337. Witek Stanisława, 338. Witusik Zbigniew, 339. Władyka Waclaw, 340. Wnęk Jerzy, *341. Wojciechowska Anna, 342. Wojciechowska Barbara, *343. Wojdylak Andrzej, *344. Wojnicki Witold, *345. Wolski Jarosław, *346. Woźniak Janusz, *347. Woźniak Władysław, 348. Wójtowicz Bolesław, 349. Wójtowicz Mirosław, 350. Wróbel Kazimierz, 351. Wyskiel Zbigniew, *352. Zając Jacek, 353. Zalewski Jan, *354. Zaremba Zbigniew, *355. Ziaja Andrzej, *356. Ziomek Grzegorz, *357. Zmarlak Marian, 358. Żądło Adam, 359. Żądło Janina, 360. Żygólski Tadeusz.

Biografia Przewodniczącego Zarządu Oddziału Stowarzyszenia Geodetów Polskich w Krośnie mgr inż. Stanisława Dyląga.



Urodził się 28 lutego 1932 r. w Szymborku k/Gorlic woj. Nowy Sącz. Szkołę podstawową, a następnie Liceum Ogólnokształcące ukończył w Jaśle woj. Krosno. Studia wyższe ukończył na Wydziale Geodezji Górniczej w Akademii Górniczo-Hutniczej w Krakowie w 1957 r. Następnie ukończył dwuletnie Studium podplomowe z planowania przestrzennego w Akademii Rolniczej we Wrocławiu. Po ukończeniu studiów pracował w Wojewódzkim Przedsiębiorstwie Geodezyjnym Gospodarki Komunalnej w Rzeszowie, a od 1961 r. w Powiatowym Biurze Geodezji i Terenów Rolnych w Jaśle na stanowisku kierownika Biura. Od 1975 r. do 1982 r. pracuje w Wojewódzkim Biurze Geodezji i Terenów Rolnych w Krośnie na stanowisku z-cy dyrektora, a od 1984 r. do 1990 r. na stanowisku Dyrektora Wydziału Geodezji i Gospodarki Gruntami w Krośnie w urzędzie

wojewódzkim. Obecnie pracuje w Wojewódzkim Ośrodku Dokumentacji Geodezyjnej i Kartograficznej Filia w Jaśle. Z chwałą powstania Oddziału Wojewódzkiego SGP w Krośnie w 1979 r. zostaje wybrany na Przewodniczącego Zarządu tego Oddziału, którą to funkcję pełni nieprzerwanie do obecnego czasu.

Oddział Wojewódzki w Legnicy Stowarzyszenia Geodetów Polskich Zarys Historii SGP

Zamiast wstępu

Podając się zadania spisania najważniejszych faktów z życia Legnickiego Oddziału SGP w kronikę wiedzieliśmy, że jest to trudne, a efekt może okazać się inny od zamierzonego. Czy można zatrzymać i zapisać czas odbierany i przeżywany w sposób bardzo rozmaity, albo czy można wypełnić nim przestrzeń, która nie zawsze stanowiła jedno. Tylko z pozoru wydaje się to proste, zacząć zapis od jakiejś daty i doprowadzić historię do dnia dzisiejszego. Wpisać w te ramy ludzi, zdarzenia i zjawiska - i jak to się potocznie mówi - kłopot z głową.

Jednak żyjemy w czasach kiedy spojrzenie w przeszłość jest jakby nieautentyczne, zmieniały się "dyżurne" systemy wartości, nie pobrzmiewają już niektóre egalitarne hasła i zakłęcia, zabrakło przewodnich sił i kierowniczych ról, patriotyzm znaczy co innego... I jak tu pisać kroniki, żeby nie ustrzec się hurą optymizmu, rewolucyjnego patriotyzmu i to lokalnego, dokonania na miarę potrzeb i oczekiwań, tudzież bardzo ważnych ról w całokształcie.

Po tym - z konieczności krótkim - usprawiedliwieniu przejdźmy do konkretów.

W poszukiwaniu korzeni

Nasz oddział formalnie rozpoczął działalność 13 lutego 1985 r. kiedy to Zarząd Główny podjął stosowną uchwałę. Nadal jest oddziałem najmłodszym i ten fakt ciągle odbieramy za przywilej. Przed 13 lutego 1986 r. koleżanki i koledzy z Legnickiego posiadający już legitymacje SGP należeli do Oddziału Wrocławskiego. I to na początek winniśmy jedno wyjaśnienie. Potrzeba organizacyjnego wyodrębnienia się nie wynikała z braku możliwości stowarzyszeniowego działania czy też drugorzędności znaczenia i traktowania kół z Legnickiego przez Oddział Wrocławski. Nie mieliśmy tutaj do czynienia ani z "wyrodną matką", ani z "marnotrawnym synem". Nasze więzi z "oddziałem matką" były, są i z pewnością będą bardzo sympatyczne, koleżeńskie i co najważniejsze owocne. Zawsze pamiętamy i pamiętać będziemy o naszych stowarzyszeniowych korzeniach i o moralnym obowiązku dobrosąsiedzkich stosunków we współpracy i współdziałaniu zawodowym i stowarzyszeniowym. Wyłącznie potrzeba autentycznej integracji środowiska zawodowego geodetów pracujących w różnych działach gospodarki województwa i różnych jednostkach administracji publicznej "legła u podstaw idei rozłamu i secesji". Zatem, czy data formalnego powołania naszego oddziału jest swoistą "godziną 0" dla historii stowarzyszeniowej legnickich geodetów. Chyba nie.

Początków działalności naszych nestorów należy szukać w 1945 r. i wiązać je z Dolnym Śląskiem, a więc cofnąć się do zarania najnowszej państwowości na tych ziemiach.

Kiedy 15 i 16 czerwca 1945 r. w salach Muzeum Narodowego w Warszawie obradował Pierwszy Zjazd ZMRP, na Dolnym Śląsku kilkusobowa grupa kolegów geodetów związana z pracami regulacyjno-osiedleńczymi prowadzonymi przez WUZ przystąpiła do organizacji oddziału.

Pierwsze lata działalności - jak to opisują H. Bałaban i Z. Stradecki w kronice wydanej z okazji 25-lecia Geodezji i Kartografii Dolnego Śląska - to były lata zapału i improwizacji - oj łała się w oku kręci, zwłaszcza że tego pierwszego (zapału) w środowisku nie tylko geodetów już nie za wiele. Pierwsze lata to nie tylko zapał i improwizacja, to również, a może nade wszystko lata ogromnych wśczech historycznych, niezaprzeczalnych i niepodważalnych za wodowych dokonań, których w żadnych okolicznościach nie powinno się pomniejszać, a tym bardziej pomijać. Chociaż obecnie znajdziemy w naszym środowisku wielu kolegów, dla których udział geodetów w sławetnej Wystawie Ziemi Odzyskanych (Wrocław - Hala Ludowa - lipiec 1948 r.) to nie dowód na spełnienie ogromnej roli w akcji osiedleńczej i zagospodarowywaniu tych ziem, lecz nic nie znaczący epizod z epoki "raczkującego socjalizmu".

Ten historyczny wątek naszego zapisu zakończmy wymienieniem niektórych nazwisk nestorów związanych z początkami geodezji i kartografii w obecnym województwie legnickim. Byli i są to: **Lucjan Ziarnik, Edward Zieliński, Zygmunt Walczyk, Kazimierz Michalik, Adam Szpilczyński, Franciszek Solecki, Wilhelm Majka, Marian Kopeć, Stanisław Bartoszewski, Konstanty Maslej, Jan Maciesza, Maria Rupińska, Jan Długolecki, Franciszek Drzystek, Michał Iwach, Kazimierz Krygier, Jan Łaganowski, Michał Marcinowski, Józef Nowacki, Kazimierz Ziobrowski, Mirosław Żolek i Marian Żurawski.** Wielu z nich opuściło nasz region, wielu z nich odeszło na zawsze, inni przebywają na zasłużonych emeryturach. Wszystkim jesteśmy winni pamięć i w dziełność. To oni tworzyli początki zawodu na naszym terenie, to wśród nich zawsze szukać będziemy naszych zawodowych korzeni.

O ludziach i stowarzyszeniu

W styczniu 1986 r. z inicjatywy i pod przewodnictwem **Wiesława Firlicińskiego** zawiązała się 16-osobowa grupa inicjatywna, której celem było utworzenie oddziału SGP w Legnicy. W jej skład weszli: **Józef Antoniak, Stanisław Bar, Teresa Bobeła, Włodzimierz Chytry, Władysław Frett, Jan Godzik, Alina Kanigowska, Jerzy Kurek, Władysław Konarski, Stanisław Mucha, Mikołaj Smyk, Zbigniew Surdyk, Jerzy Sojka, Bolesław Styrnał i Jan Stankiewicz.**

Nasz oddział w momencie powołania liczył 237 członków zrzeszonych w 4 kołach:

- w kole zakładowym przy WBGiTR w Legnicy - 73 członków
- w kole terenowym w Głogowie - 26 członków,
- w kole terenowym w Legnicy - 61 członków,
- w kole terenowym w Lubinie - 77 członków.

Warto w tym miejscu wymienić dotychczasowych przewodniczących kół. Te zaszczytne i zobowiązujące funkcje pełnili i pełnią z wyboru:

- w kole zakładowym przy WBGiTR: **Jan Stankiewicz, Włodzimierz Chytry, Tadeusz Korzeniewicz i Alina Kanigowska,**

- w kole terenowym w Głogowie **Jerzy Sojka,**
- w kole terenowym w Legnicy **Jan Raduchowski, Andrzej Pańczuk i Maria Smyk,**
- w kole terenowym w Lubinie: **Władysław Konarski i Jerzy Szyszko.**

Przed powołaniem oddziału w Legnicy działalność stowarzyszeniowa prowadzona była również w 4 kołach tj. w kole przy ZT OPGK w Głogowie (pierwszy przewodniczący **Stanisław Buszewski**), w kole przy ZT OPGK w Legnicy (pierwszy przewodniczący **Stanisław Nowak**), w kole przy WBGiTR w Legnicy (pierwszy przewodniczący **Stanisław Lach**) i w kole przy WBGiTR w Legnicy (pierwszy przewodniczący **Władysław Frett**).

I Walne Zgromadzenie Delegatów Kół odbyło się **14 kwietnia 1986 r.** Miejscem tego zgromadzenia była sala konferencyjna Urzędu Miejskiego w Legnicy. Wybrano pierwsze władze oddziału, podsumowano działalność, snuto plany na przyszłość, zaprezentowano dorobek zawodowy, goszczono najważniejszych i długo świętowano to niewątpliwie wydarzenie w naszym środowisku zawodowym. Przewodniczącym Zarządu został wybrany **Wiesław Firliciński**, który z powodzeniem i z woli wyborców pełni tę zaszczytną funkcję przez kolejne dwie kadencje: 1989-92, 1992- nadal. W skład pierwszego Zarządu Oddziału weszli: **Mikołaj Smyk** (wiceprzewodniczący), **Józef Komarnicki** (wiceprzewodniczący), **Bolesław Styrnał** (wiceprzewodniczący), **Władysław Frett** (sekretarz), **Stanisław Bar** (skarbnik), **Józef Antoniak** (przewodn. komisji sportu i turystyki), **Wacław Baran** (przewodn. komisji nauki i techniki), **Alina Kanigowska** (przewodn. komisji szkolenia i spraw zawodowych), **Zbigniew Surdyk** (przewodn. komisji odznaczeń i współpracy ze związkami zawodowymi), **Włodzimierz Chytry** (członek), **Marek Kamiński** (z-ca członka) i **Jan Tuchowski** (z-ca członka).

Pierwszą Komisję Rewizyjną tworzyli: **Julian Olewiński** (przewodn.), **Michał Bowanko, Jerzy Kurek, Stanisław Mucha, Maria Smyk i Jerzy Szyszko.**

W skład pierwszego Sądu Koleżeńskiego zostali wybrani: **Jan Plesiak** (przewodn.), **Zbigniew Gorczyca, Krystyna Polańska, Janusz Rutkowski, Elżbieta Wojszwillo, Tadeusz Korzeniewicz i Zygmunt Socha.**

Do pierwszej Komisji Funduszu Pomocy Koleżeńskiej wybrano: **Mariana Stasiławskiego** (przewodniczący), **Rolanda Kosowskiego, Irenę Olejnik, Ludwika Turczyzna, Zenona Waca i Romualda Wierszyca.**

Pierwszymi przedstawicielami Zarządu w RWNOT w Legnicy zostali **Władysław Frett i Józef Komarnicki**, a pierwszymi delegatami na Zjazd SGP (XXIX w Olsztynie) **Wiesław Firliciński i Zbigniew Surdyk** (kol. Surdyk w Olsztynie został wybrany na z-cę członka Głównego Sądu Koleżeńskiego SGP).

Nie sposób wymienić wszystkich nazwisk i funkcji jakie się z nimi wiążą, nie sposób też wymienić wszystkich, którzy chociaż w najmniejszym stopniu społecznie przyczynili się w organizacji różnorodnych imprez. Warto jednak skonstatować, że ludzie stowarzyszenia jak i samo stowarzyszenie przechodzili różne koleje losu. Raz było lepiej, raz gorzej. Zawsze jednak - używając języka młodzieżowego - do przodu. Może zabrzmie to trochę nieskromnie, ale wydaje się nam, że w Legnickim zarówno w stowarzyszeniu jak i w zawodzie - poza paroma wyjątkami - potrzeba sukcesu górowała nad porażką, rezygnacja ustępowała pola nadziei, rozczarowanie i zawiedzenie było w odwrocie w spotkaniu z wiarą i uporem.

Wielu naszych członków za społeczną pracę dostąpiło zaszczytu nagród i wyróżnień. Nie tylko ze względów oszczędnościowych ograniczymy się do wymienienia tych koleżanek i kolegów, którzy zostali uhonorowani odznaczeniami stowarzyszeniowymi. I tak, **złotą honorową odznakę SGP otrzymali:**

Lucjan Ziarnik, Edward Zieliński, Kazimierz Michalik, Bogumiła Rembiesz, Włodzimierz Błyszczak, Wiesław Firliciński, Władysław Frett, Józef Komarnicki, Michał Marcinowski, Mikołaj Smyk i Zbigniew Syrdyk;

srebrną honorową odznakę SGP otrzymali:

Teresa Bobeła, Alina Kanigowska, Helena Kosiak, Maria Smyk, Waclaw Baran, Włodzimierz Chytry, Jan Godzik, Antoni Hładowski, Marek Kamiński, Roland Kosowski, Tadeusz Korzeniewicz, Stanisław Mucha, Jan Raduchowski, Janusz Rutkowski, Jan Stankiewicz, Jerzy Sojka, Bogusław Tokarz, Józef Zborowski i Mirosław Żolek.

Stawiamy na młodzież i na doskonalenie zawodowe

Zawody, w których tzw. średnia wieku jest wysoka, skazane są początkowo na stagnację, a w dalszej perspektywie i na swoistą zagładę. Dopływ do zawodu ludzi młodych zawsze stwarza możliwości rozwoju. Te możliwości rozciągają się na nasze stowarzyszenie, przynajmniej potencjalnie.

Oddział nasz wiele troski przejawiał w szkoleniu nowych kadr geodezyjnych jak i w doskonaleniu zawodowym techników i inżynierów geodetów.

W ciągu czterech lat - począwszy od 1976 r. - mury Policealnego Studium Zawodowego o kierunku geodezyjnym przy Zespole Szkół Budowlanych w Legnicy opuściło 120 absolwentów, z których większość znalazła pracę w zawodzie. Wielu z nich ukończyło studia geodezyjne, niektórzy zajmują odpowiedzialne stanowiska w hierarchii zawodowej, prowadzą własne prywatne firmy geodezyjne.

W 1990 roku powołano Technikum Geodezyjne przy Zespole Szkół Rolniczych w Legnicy. Już za rok trafią do zawodu pierwsi absolwenci tej szkoły.

W tych wymienionych przedsięwzięciach stowarzyszenie było inicjatorem i organizatorem. Nasza pomoc w funkcjonowaniu tych placówek oświaty zawodowej była i jest konkretna i znacząca. Wiele czasu poświęciliśmy i poświęcamy podnoszeniu kwalifikacji zawodowych. Czterokrotnie byliśmy organizatorami kursów przygotowawczych oraz egzaminów na uprawnienia zawodowe w geodezji i kartografii. Już ponad 100 geodetów z Legnickiego posiada uprawnienia zawodowe. Każdy kto spełnia określone prawem warunki może w stowarzyszeniu znaleźć pomoc w uzyskaniu uprawnień zawodowych.

Wspólnie z ART Olsztyn zorganizowaliśmy dla ok. 100 osób kurs szkoleniowy nt. wyceny nieruchomości (Piotrowice k/Chojnowa - luty 1991 r.). Ta tematyka cieszy się obecnie niesłabnącym powodzeniem. I w tym obszarze doskonalenia zawodowego we wszystkich typach tego szkolenia, koleżanki i koledzy znajdują konkretną pomoc w stowarzyszeniu.

W szkoleniu nie pomijamy również pomiarowych geodezyjnych, wzięło w nim udział 50 pomiarowych z terenu Dolnego Śląska.

Szkolenie i doskonalenie zawodowe łączone jest również z innymi formami działalności stowarzyszeniowej, a zwłaszcza z działalnością popularyzatorską.

Jak Cię widzą

Uważamy, że w ogóle widziani byliśmy i jesteśmy. Bywaliśmy - my legnicy geodeci, członkowie SGP - tam gdzie być powinniśmy, również gościliśmy i nie tylko tych, których gościć należało. Zabieraliśmy głos w sprawach, które nas obchodziły. Staraliśmy się pokazać innym to co w zawodzie i stowarzyszeniu najcenniejsze.

Do takich cyklicznych wydarzeń zaliczamy coroczne obchody Dnia Geodezji. W ub.r. zorganizowaliśmy go po raz czternasty. Od 1981 r. Dzień Geodezji jest obchodzony w ramach Legnickich Dni Techniki. Wszystkie te kolejne imprezy to okazje i szanse na prezentację dorobku i wymianę zawodowych doświadczeń, na popularyzację postępu technicznego i technologicznego, na zapoznanie się z trendami rozwojowymi w zawodzie, to swoiste okno na nowoczesność, to również okazje do koleżeńskich spotkań. I tak:

I Dzień Geodezji - październik 1976 - poświęcono geodezji miejskiej, przemysłowej i górniczej, a konferencji technicznej towarzyszyła wystawa sprzętu geodezyjnego, w trakcie której zaprezentowano m.in. pierwszy dalmierz laserowy krajowej produkcji.

II Dzień Geodezji - październik 1977 - konferencja techniczna nt. geodezyjnych urządzeń rolnych, połączona z wystawą prac geodezyjno-urzędniczych.

III Dzień Geodezji - maj 1981 - konferencja techniczna nt. nowych technik pomiarowych i projektowych, połączona z pokazem pracy nowoczesnym sprzętem pomiarowym.

IV Dzień Geodezji - maj 1982 - konferencja techniczna nt. fotogrametrii w gospodarce narodowej, połączona z wystawą opracowań fotogrametrycznych wykonanych przez WPG Warszawa, MPG Łódź i OPGK Wrocław.

V Dzień Geodezji - czerwiec 1983 - konferencja techniczna nt. systemów informatycznych w ewidencji gruntów i budynków, połączona z pokazem sprzętu komputerowego.

VI Dzień Geodezji - maj 1984 - konferencja techniczna nt. geodezji w budownictwie, połączona z wystawą sprzętu pomiarowo-obliczeniowego.

VII Dzień Geodezji - maj 1985 - konferencja poświęcona 40-leciu osadnictwa rolnego na Dolnym Śląsku.

VIII Dzień Geodezji - czerwiec 1986 - konferencja techniczna poświęcona geodezji w górnictwie rud miedzi oraz pokaz sprzętu pomiarowego wykorzystywanego w kopalniach LGOM.

IX Dzień Geodezji - maj 1987 - sesja referatowa nt. geodezji w administracji państwowej.

X Dzień Geodezji - maj 1988 - konferencja techniczna nt. organizacji i funkcjonowania ośrodków dokumentacji geodezyjno-kartograficznej.

XI Dzień Geodezji - maj 1990 - sesja referatowa nt. geodezji w administracji rządowej i samorządowej.

XII Dzień Geodezji - maj 1991 - odczyty i wspomnienia legnickich geodetów z kontraktów zagranicznych.

XIII Dzień Geodezji - czerwiec 1992 - sesja referatowa nt. szacowania nieruchomości.

XIV Dzień Geodezji - czerwiec 1993 - konferencja nt. Geodezyjne urzędnictwo rolne - szansą dla wsi i rolnictwa.

Obchodom Dni Geodezji zawsze towarzyszyły spotkania koleżeńskie w najciekawszych i najpiękniejszych zakątkach Ziemi Legnickiej.

Wydarzeniem o najwyższej randze stowarzyszeniowego działania dla legnickich geodetów był XXX Zjazd Delegatów SGP, który obradował w dniach 19-21 maja 1989 r. w Akademii Rycerskiej w Legnicy pod hasłem "SGP rzecznikiem polskich geodetów". Zbiegł się z 70 rocznicą zapoczątkowania ruchu społeczno-zawodowego polskich geodetów, rozpoczął swoje obrady w dwa dni po uchwaleniu przez Sejm ustawy Prawo geodezyjne i kartograficzne. Te dwie okoliczności jak i specyficzna atmosfera, która zawsze towarzyszy zjazdom SGP, a którą najkrócej można określić jako odświętną i koleżeńską sprawiły, że XXX Zjazd Delegatów SGP był świętem nie tylko jego uczestników (delegatów i gości zjazdu), nie tylko członków SGP, ale również świętem wszystkich geodetów. Na trzy bardzo słoneczne dni majowe w 1989 r. przybyło do Legnicy 135 delegatów reprezentujących ponad 18 tysięczną rzeszę członków SGP. Długo by mówić o przebiegu obrad oraz wszystkich wydarzeniach towarzyszących XXX Zjazdowi, ale nie pora już o tym i nie za wiele miejsca w tym kronikarskim zapisie na to.

Koleżanki i koledzy zawsze chętni uczestniczyli w konferencjach nt. Nowych tendencji w teorii i praktyce urządzania terenów wiejskich, a w roku 1980 wspólnie z Akademią Rolniczą we Wrocławiu zorganizowaliśmy w Legnicy III Sympozjum Naukowe z tego cyklu.

W czerwcu 1984 r. gościliśmy sesję wyjazdową Komitetu Ekonomiki Rolnictwa PAN poświęconą pracom urzędzenioworolnym w województwie legnickim (na przykładzie obiektów Twardocice w gminie Pielgrzymka i Dobroszów gminie Chojnów).

To tylko niektóre - może najbardziej spektakularne - przykłady działalności popularyzatorskiej w działalności Oddziału SGP w Legnicy. Było ich znacznie więcej.

Po pracy odpoczynek, a czasami i igrzyska

Nie było roku, w którym nie odbyłoby się przynajmniej kilka imprez o charakterze sportowo-rekreacyjnym i rozrywkowym organizowane przez oddział i koła, a były to: turnieje piłki nożnej i siatkowej (zakładowe i wojewódzkie), turnieje szachowe, zawody wędkarskie, rajdy samochodowe, rajdy turystyczne, spotkania towarzyskie i bale karnawałowe, wycieczki krajowe i zagraniczne itp.

Niestety, taka forma skróconego i bardzo ogólnego zapisu kronikarskiego pozbawiona konkretnych nie spełnia pewnych wymogów kroniki. Podkreślić należy tylko to, że imprezy sportowo-rekreacyjne i rozrywkowe zawsze cieszyły się sporym zainteresowaniem wśród legnickiej braci geodezyjnej. Może niektórzy czytelnicy tego fragmentu zapisu będą zawiedzeni, gdyż w organizacji tych imprez widzą swój konkretny wkład w działalności stowarzyszeniowej, ale to też ma swój sens i swoisty urok, kiedy czyni się duże a ich autorzy pozostają anonimowi, aczkolwiek w środowisku znani.

O czym jeszcze...

Z pewnością o innych formach działalności stowarzyszeniowej w legnickim oddziale SGP. Do tych w pierwszej kolejności należałoby zaliczyć współpracę Zarządu Oddziału ze wszystkimi firmami wykonawstwa geodezyjno-kartograficznego i urzędzeniowo-rolnego zarówno państwowymi jak i prywatnymi. Pola tej współpracy zakreślają problemy zawodowe jakie powinny być rozwiązywane przy udziale całego środowiska. Tematem ostatnio często goszczącym na forum stowarzyszeniowym, są zasady "zdrowej" konkurencji. Okazuje się, że to właśnie stowarzyszenie może być płaszczyzną, na której można osiągnąć porozumienia w sprawach wydawałoby się nie do pogodzenia. Na przykład za sprawą stowarzyszenia został opracowany katalog cen minimalnych na typowe opracowania geodezyjno-kartograficzne, który początkowo z pewnymi oporami, a w miarę upływu czasu z pewną konsekwencją jest wprowadzany w życie. Oczywiście jest, że takie rozwiązania mają swoje wady i zalety, mają również swoich zwolenników i przeciwników. Z pewnością świadczą również o tym, że nawet w sprawach najbardziej kontrowersyjnych - jeśli się chce - można osiągnąć kompromis. I tym sposobem trafiamy do swoistej polityki w stowarzyszeniu jako że to właśnie ona jest sztuką kompromisu. W tej "polityce" jak w każdej innej ważną jest informacja. Na tym polu działalności stowarzyszeniowej możemy się pochwalić własnym wydawnictwem w postaci "Biuletynu Informacyjnego". Od 1986 roku, a więc od powołania Oddziału mniej lub bardziej cyklicznie ukazywał się nasz wewnętrzny publikator, w którym staraliśmy się przekazywać naszym członkom wszystkie najważniejsze informacje z życia stowarzyszeniowego i zawodowego. Ostatnio biuletyn w obliczu poważnych trudności wydawniczych przestał się ukazywać, ale Zarząd Oddziału liczy, że i dla tego periodyku nadejdą lepsze czasy.

W pracy stowarzyszeniowej staraliśmy się popularyzować czytelnictwo literatury i prasy fachowej. Zawsze w centrum uwagi pozostawał nasz jedyny liczący się w skali kraju "Przegląd Geodezyjny". Wiele krytycznych uwag pod adresem Zespołu redakcyjnego PG przekazaliśmy w społecznej ocenie rocznika 1986. Obecnie jedno jest pewne, że Przegląd jest chętnie czytany przez geodetów z Legnickiego i cieszy nas to, że ten zawodowy periodyk w bardzo trudnych czasach nie tylko trwa ale i rozwija się.

Zamiast zakończenia

Zwyczenie każdego zapisu przedstawia zawsze pewien niedosyt. Tak jest i w tym przypadku. Z pewnością można byłoby napisać i więcej, i lepiej. Życie każdej społeczności, w tym tak bliskiej jak stowarzyszenie zawodowe jest tak bogate, że żadne słowo pisane nie jest w stanie oddać go w pełni.

Każde sprawozdanie, a za takie uważamy ten kronikarski zapis z życia Legnickiego Oddziału SGP, w swoim zakończeniu nie może być pozbawiony spojrzenia w przyszłość.

Żyjemy w czasach radykalnych reform, przemian społecznych i zawodowych. Jednych to przeraża, innych mobilizuje. To czym żyliśmy wczoraj może okazać się niewystarczającym już jutro, zmienia się nasz zawód, zmienia się i jego otoczenia. Postęp techniczny już nie czeka na badania i wdrożenia. On jest i czy to się nam będzie podobało czy nie, będzie coraz bardziej agresywnie wkraczał do praktyki zawodowej.

Zatem zmieniać się będzie, czy też dostosowywać do zmieniającej się sytuacji i nasze stowarzyszenie. Oddział Legnicki SGP chce być rzecznikiem geodetów, służyć im pomocą w rozwiązywaniu ich zawodowych problemów, chce nadal działać na rzecz integracji i kultywować to, co cenne w naszej tradycji.

W tych zamierzeniach liczy przede wszystkim na swoich członków, na tych, którzy w dalszym ciągu chcą być w posiadaniu takiej samej legitymacji, i których wola przynależenia do stowarzyszenia jest autentyczna. Tylko wtedy są w stanie poprzez stowarzyszenie pomóc sami sobie i innym.

Zespół redakcyjny powołany przez ZO SGP w Legnicy

dr inż. Wiesław Firliciński

Przewodniczący Oddziału Stowarzyszenia Geodetów Polskich w Legnicy

Biografia



Dr inż. Wiesław Firliciński urodził się 17 marca 1941 r. w Starym Sączu w rodzinie inteligentnej. Do szkoły podstawowej i średniej ogólnokształcącej uczęszczał w Starym Sączu. Szkołę średnią ukończył w 1959 r. W 1966 roku ukończył Wyższą Szkołę Rolniczą we Wrocławiu - Oddział Geodezji i Urzędzeń Rolnych uzyskując dyplom magistra inżyniera geodety. Od października 1966 r. jako stypendysta rozpoczął pracę w Powiatowym Biurze Geodezji i Urzędzeń Rolnych w Lubinie w woj. wrocławskim. W 1972 r. został kierownikiem Powiatowego Biura Geodezji i Urzędzeń Rolnych w Lubinie. W związku z podziałem administracyjnym kraju i utworzeniu województwa legnickiego w sierpniu 1975 r. został Dyrektorem Wojewódzkiego Biura Geodezji i Terenów Rolnych. Funkcję tę sprawował do 1984 r. kiedy w Urzędzie Wojewódzkim w Legnicy powołano Wydział Geodezji, Kartografii i Gospodarki Gruntami. W tym też roku został dyrektorem tego Wydziału. W latach 1987-1990 pracował w Urzędzie Wojewódzkim na stanowisku Przewodniczącego Wojewódzkiej Komisji Planowania. W 1990 r. wrócił na stanowisko dyrektora Wydziału Geodezji, Kartografii i Gospodarki Gruntami, które pełnił do marca 1993 r. W tym też roku w wyniku reorganizacji Urzędu Wojewódzkiego zlikwidowano Wydział Geodezji, Kartografii i Gospodarki Gruntami, co spowodowało rezygnację z pracy w Urzędzie Wojewódzkim w Legnicy. Zarejestrował działalność gospodarczą tworząc prywatną firmę geodezyjną "W-F".

Od 1976 roku na terenie województwa legnickiego prowadził prace z zakresu kompleksowego urządzania wsi i gospodarstw rolnych uzyskując w 1981 r. tytuł doktora nauk technicznych za opracowanie metody kompleksowego urządzania wsi i gospodarstw rolnych. W 1988 r. uzyskał specjalizację zawodową inżynierską I stopnia z zakresu geodezyjnych urzędzeń rolnych za opracowanie planu urzędzenioworolnego gminy Chlicianów w woj. legnickim.

Jest autorem kilkudziesięciu publikacji naukowych z zakresu geodezyjnych urzędzeń rolnych. Do Stowarzyszenia Geodetów Polskich wstąpił w 1968 r. we Wrocławiu będąc od początku jego aktywnym członkiem. W latach 1969 do 1975 był przewodniczącym koła zakładowego SGP w PBGiTR w Lubinie. Od 1975 r. do 1977 r. był delegatem do Zarządu Oddziału we Wrocławiu a następnie do 1986 r. członkiem Zarządu Oddziału SGP we Wrocławiu. W 1986 r. był głównym inicjatorem powołania w woj. legnickim Oddziału SGP stojąc na czele Zarządu do dnia dzisiejszego. W 1989 r. był głównym organizatorem ze strony Oddziału legnickiego. XXX Zjazdu Geodetów Polskich w Legnicy. Pod jego przewodnictwem obradował XXX Zjazd SGP w Legnicy.

Jest wiceprzewodniczącym Rady Wojewódzkiej NOT w Legnicy przez dwie kadencje. Posiada Złote Odznaki SGP i NOT.

Działalność Oddziału Wojewódzkiego Stowarzyszenia Geodetów Polskich w Lublinie

Opracował zespół w składzie:

Bodys Ryszard, Ćwikła Edward, Kochański Stanisław, Mardoń Jan

1. Działalność Oddziału SGP w Lublinie

Po wyzwoleniu lebeliszczyny w lipcu 1944 r. zaistniała konieczność zorganizowania służby geodezyjnej w związku fachowym.

W dniu 3 sierpnia 1944 r. z inicjatywy pracowników Urzędu Ziemskiego w Lublinie powołano Komitet Organizacyjny, który na zebraniach w dniu 7 i 9 sierpnia 1944 r. postanowił reaktywować Związek Zawodowy Mierniczych i zwrócono się do wszystkich mierniczych zatrudnionych na terenie woj. lubelskiego, aby w dniu 15 sierpnia 1944 r. stawili się na ogólne zebranie mierniczych. Na tym zebraniu w wyniku dyskusji postanowiono reaktywować Związek Mierniczych Polskich wybierając do pierwszego zarządu na przewodniczącego kol. Stanisława Zacharę, v-ce przewodn. kol. Mariana Małką i sekretarza kol. Kazimierza Sobockiego.

W dniu 1.10.1946 r. Oddział ZMRP liczył 42 członków. Siedziba Oddziału mieściła się w prywatnym mieszkaniu kol. Kazimierza Sobockiego. Równocześnie wznowił swoją działalność Fundusz Pośmiertny wypłacający zapomogę w wypadku śmierci członka Związku.

Prace zmierzające do powołania Oddziału NOT w Lublinie podjęto w styczniu 1950 r., a w dniu 10 marca 1950 r. odbyło się zebranie organizacyjne i wybory do Zarządu Oddziału Wojewódzkiego NOT. W skład pierwszego zarządu weszli koledzy geodeci: Brunon Wilczewski, jako II sekretarz i Franciszek Sapiecha jako członek.

W tym okresie Związek Mierniczych RP zmienił nazwę na Stowarzyszenie Geodetów Polskich.

W roku 1952 kol. Brunon Wilczewski zostaje wybrany na przewodniczącego Zarządu Oddziału Wojewódzkiego NOT.

W związku z budową Domu Technika w roku 1953 powstał Komitet Budowy, do którego z ramienia Stowarzyszenia Geodetów wszedł kol. Marian Małek. W ramach czynów społecznych Stowarzyszenie zobowiązało się wykonać dokumentację geodezyjną placu pod budowę Domu Technika. W tym okresie powstają pierwsze koła zakładowe SGP przy większych zakładach pracy a mianowicie:

- przy Wojewódzkim Zarządzie Urządzeń Rolnych Prezydium Wojewódzkiej Rady Narodowej,
- przy Prezydium Miejskiej Rady Narodowej - Wydział Geodezyjny,
- przy Łódzkim Okręgowym Przedsiębiorstwie Mierniczym - Wydział Produkcyjny w Lublinie,
- przy Spółdzielni Pracy "Poligon",
- przy dyrekcji Okręgowych Kolei Państwowych - Oddział Pomiarowy.

Postanowiono utworzyć Koła Terenowe w Lublinie i w Zamościu w skład których weszli koledzy zatrudnieni w małych zakładach pracy. Szczególny nacisk położono na działalność odczytowo-szkoleniową w zakresie ogólnogeodezyjnym oraz zwiększenia ilości członków. W dniu 7.10.1961 r. został otwarty Dom Technika w Lublinie. Przewodniczącym NOT został kol. Ginko Włodzimierz, który włożył dużo pracy i energii w realizacji budowy Domu Technika. W dniach 8-10 kwietnia 1962 r. w Domu Technika w Lublinie odbył się XVI Zjazd Delegatów, któremu przewodniczył kol. Franciszek Sapiecha. W działalności Stowarzyszenia główny nacisk położono na propagowanie i stosowanie postępu technicznego, czego wyrazem między innymi było sporządzanie rejestrów ewidencyjnych na maszynach "Artima" oraz metody grawerowania przy sporządzaniu map.

W roku 1967 kontynuowane są starania o utworzenie punktu konsultacyjnego dla studentów Studium Zaocznego Wydziału Geodezji przy WSI w Lublinie.

W roku 1969 - Oddział SGP w Lublinie zorganizował przy współudziale Oddziału Stołeczno-Wojewódzkiego i Zarządu Głównego uroczystą sesję naukową na temat: "XXV-lecie Reformy Rolnej i roli geodetów w jej realizacji".

W latach 1972-1973 odbyło się kilka kursu seminariów, a niektóre warte są odnotowania - m.in.:

- realizacja ustaw o uregulowaniu własności gospodarstw rolnych oraz aktualizacji ewidencji gruntów,

- nowoczesne metody zakładania, pomiaru sieci poligonowych i odwzorowań kartograficznych stosowanych dla map inżyniersko-gospodarczych.

W kwietniu 1974 roku Oddział SGP w Lublinie zorganizował sympozjum oraz wystawę obrazującą dorobek społeczno-gospodarczy lubelszczyzny oraz rolę spełnianą przez geodetów.

W marcu 1976 r. odbyła się narada środowiskowa geodetów, podczas której omówiono główne kierunki rozwoju społeczno-gospodarczego naszego makroregionu do 1980 roku - stan obecny oraz program i zadania w zakresie technologii i opracowania, jak również aktualizacji mapy zasadniczej, a także problemy dotyczące wykorzystania tejże mapy dla szeroko pojętych i różnorodnych potrzeb gospodarczych.

W tym samym roku zorganizowane zostało wyjazdowe zebranie plenarne Zarządu Oddziału w Serpelicach n/Bugiem (woj. białkopodlaskie), gdzie omówiono główne kierunki i zadania społeczno-gospodarcze rozwoju woj. białkopodlaskiego do 1980 roku oraz zadania służby geodezyjno-kartograficznej w realizacji potrzeb przestrzennego zagospodarowania tego województwa. W latach 1977-1978 tematyka szkoleń technicznych i konferencji skupiona była wokół problemów geodezyjnych rozwijającego się Lubelskiego Zagłębia Węglowego oraz wykorzystania map topograficznych dla potrzeb planowania przestrzennego. W dniach 19-20 kwietnia 1979 r. z inicjatywy Zarządu Oddziału oraz Zarządu Głównego SGP zorganizowano na terenie Zespołu Szkół Geodezyjno-Drogowych w Lublinie - pierwszy ogólnopolski konkurs o najlepszego ucznia w zawodzie geodezyjnym. Uczniowie, którzy zajęli pierwsze cztery miejsca otrzymali prawo wstępu bez egzaminów na wydziały geodezyjne wyższych uczelni tj. Politechnice Warszawskiej - 3 miejsca oraz AGH w Krakowie - 1 miejsce.

W m-cu wrześniu 1979 r. odbyła się w Chełmie ogólnopolska sesja naukowo-techniczna nt. "35-lecie reformy rolnej w PRL". W czasie sesji omówiono znaczenie reformy rolnej dla gospodarki narodowej oraz kierunki rozwoju geodezji urzędzeniowo-rolnej. W dniach 5-7 września 1980 r. w Białce k/Parczwa odbył się V Zlot Geodetów Makroregionu Środkowo-Wschodniego. W zlocie uczestniczyło łącznie 170 osób z OPGK Lublin, WBGiTR Lublin, Technoplan Lublin, Inwestprojekt Lublin, WZDP Lublin, WBGiTR Chełm, WBGiTR Biała Podlaska oraz zaproszeni goście. W pierwszym dniu zlotu odbyło się plenarne posiedzenie Zarządu Oddziału Wojewódzkiego SGP na temat gospodarki ziemią na przykładzie woj. białkopodlaskiego. Ponadto w drugim dniu zlotu odbyły się masowe imprezy sportowe w 7 konkurencjach, w których wzięła udział większość uczestników zlotu.

W dniach 28-30 listopada 1980 r. w Domu Technika w Lublinie odbyła się kursokonferencja naukowo-techniczna na temat "Automatyzacja procesów kartograficznych" urozmaicona wystawą prezentującą metody, technologie opracowań kartograficznych.

Z uwagi na wprowadzenie stanu wojennego działalność Stowarzyszenia w latach 1981-1983 została ograniczona i objęła organizację:

- Wojewódzkiego Konkursu na najlepszego ucznia w zawodzie,
- szkolenia ze szczególnym udziałem geodetów miejskich i gminnych z zakresu osnów poziomych i rozgraniczenia nieruchomości.

W dniach 8-10.09.1983 r. w Białce k/Parczewa Zarząd Główny SGP przy współudziale Zarządu Oddziału oraz WBGiTR w Białej Podlaskiej zorganizował ogólnopolską konferencję naukowo-techniczną nt. "Problemy Urządzania Terenów Wiejskich w Gospodarce Indywidualnej".

W dniach 12-15.10.1983 r. zorganizowano dwie imprezy:

- Giełdę Technologii Informatycznych w Geodezji i Kartografii - Lublin,
- XIII naradę nt. Informatyka w Geodezji i Kartografii - Kazimierz Dln.

Obie imprezy zostały zorganizowane przez SGP i Klub Użytkowników ETO przy znacznym udziale aktywistów z Oddziału w Lublinie.

W dniach 8-9.04.1984 r. zorganizowano w Lublinie VI Ogólnopolski Konkurs Wiedzy Geodezyjnej. Otwarcie, przebieg i finał konkursu był filmowany w wyniku czego miał się ukazać film pt. "Geodeta to zawód ciekawy" - wyprodukowany przez POLFILM.

W dniach 13-14 września 1986 r. w Okunince n. jez. Białym w woj. chełmskim po raz pierwszym odbyły się obchody "Dnia Geodety". Organizatorami byli: Zarząd Oddziału SGP w Lublinie, Koło Zakładowe SGP i Dyrekcja WBGiTR w Chełmie. Drugie obchody "Dnia Geodety" odbyły się w dniach 19 i 20 września 1987 r. w Ośrodku Wypoczynkowym "Eden" w Kluczkowicach. Organizatorami było Koło Zakładowe SGP przy Biurze Urządzania Lasu i Geodezji Leśnej - Oddział w Lublinie oraz Zarząd Oddziału SGP. W dniach 10-11 listopada 1986 r. w Kazimierzu n/Wisłą z inicjatywy WBGiTR w Lublinie odbył się Sesja Klubu Scaleninowego, na której omówiono nową metodę scaleń zastosowaną przez WBGiTR w Lublinie oraz wymieniono doświadczenia.

W dniach 24-26 kwietnia 1987 r. Zarząd Oddziału pod patronatem Zarządu Głównego SGP przy udziale przedsiębiorstw geodezyjnych - OPGK Lublin, WBGiTR Lublin, WBGiTR Chełm zorganizował IV Szachowe Mistrzostwa Polski Geodetów, które odbyły się w Kazimierzu n. Wisłą w "Domu Architekta".

W dniach 1-5.02.1988 r. w Chełmie odbyły się III Mistrzostwa Polski Geodetów w piłce siatkowej. Organizatorami mistrzostw były: ZG SGP, WBGiTR w Chełmie oraz Koło Zakładowe SGP przy WBGiTR w Chełmie. W mistrzostwach uczestniczyło 13 drużyn reprezentujących geodezyjne zakłady pracy z całego kraju.

W dniach 14-16.04.1988 r. w Zespole Szkół Geodezyjno-Drogowych w Lublinie odbyła się X Ogólnopolski Konkurs Wiedzy Geodezyjnej i Kart. W nagrodę trzech laureatów otrzymało indeksy na wyższe uczelnie geodezyjne.

Z okazji obchodzonego Dnia Geodety w dniach 1-2.10.1988 r. w Białce k. Parczewa odbyło się zebranie plenarne Zarządu Oddziału z udziałem przedstawicieli kół zakładowych SGP z terenu województwa białkopodlaskiego, chełmskiego i lubelskiego.

W dniu 6 marca 1989 r. odbyło się Zgromadzenie Sprawozdawczo-Wyborcze Delegatów Kół Zakładowych Oddziału Wojewódzkiego SGP w Lublinie. W końcowej części obrad Zgromadzenie Delegatów podjęło uchwałę ujmującą m.in. następujące tematy:

1. Kontynuację integracji służb geodezyjnych wszystkich pionów,
2. wystąpić do Wojewódzkiego Zespołu Poselskiego o przyspieszenie rozpatrzenia przez Sejm bieżącej kadencji ustawy "Prawo Geodezyjne i Kartograficzne",
3. kontynuację szkoleń kadry geodezyjnej w zakresie nowoczesnych technik i technologii,
4. kontynuowanie i doskonalenie wypracowanych dotychczas form organizacyjnych pracy stowarzyszeniowej poprzez organizowanie:
 - regionalnych zlotów geodetów,
 - konkursów sprawności zawodowej,
 - konkursów jakości robót geodezyjnych i scaleń,
 - spotkań z seniorami i młodzieżą,
 - wycieczek naukowo-technicznych i turystycznych.
5. Rozpoczęcie prac modelowych w zakresie funkcji oraz zasad organizacyjnych Ośrodków D.G.K. uwzględniających ich doclowe przekształcenie w sieć ośrodków katastru wielozadaniowego wypełniającego funkcję admistrrowania oraz aktualizacji bazy danych geodezyjno-kartograficznych.

Z dniem 1 lipca 1989 r. weszła w życie długo oczekiwana przez środowisko geodezyjne ustawa ujmująca "Prawo Geodezyjne i Kartograficzne". W dniu 8.10.1991 r. na zebraniu plenarnym Zarządu Oddziału podjęto uchwałę zobowiązującą do:

- utrzymania wysokiej rangi zawodu i postawy etycznej wykonawców robót geodezyjnych,
- modelowania organizacji służby geodezyjnej i współpracy z administracją geodezyjną, jednostkami wykonawstwa geodezyjnego i szkołą geodezyjną.

Przed zebraniem przedstawiciel firmy Carl Zeiss-Opton Jena z Widnia zaprezentował aktualnie produkowany sprzęt geodezyjny.

W dniu 11 marca 1992 r. odbyło się Zgromadzenie Sprawozdawczo-Wyborcze Delegatów Kół Zakładowych Oddziału, na którym zostały uchwalone następujące wnioski:

- utrzymywać dotychczasowy profil działalności organizując tematyczne szkolenia, pokazy najnowszego sprzętu, przybliżać nowe technologie i metody wykonawstwa geodezyjnego,
- wobec sygnalizowanego obniżania jakości robót dążyć aktywniej niż dotychczas do propagowania dobrej roboty, poprzez udział w organizowaniu narad na ten temat i konkursów jakości robót,
- mimo wystąpienia z SGP wielu członków dążyć do integracji środowiska geodetów poprzez kontynuowanie wyjazdowych posiedzeń Zarządu Oddziału połączonych z imprezami towarzyskimi oraz cyklicznych spotkań z emerytami.

W dniu 11 września 1993 r. nad jeziorem Krasne spotkało się 140 koleżanek i kolegów z województw: chełmskiego, białkopodlaskiego i lubelskiego. Dzień rozpoczął się zebraniem plenarnym SGP, na którym dyskusję wywołały referaty wygłoszone na temat:

- ewidencji gruntów i budynków w aspekcie nowego rozporządzenia i projektu instrukcji G-5,
- rozgraniczeń w odniesieniu do projektu zarządzania o mocy dowodowej map i dokumentów przy ustalaniu granic gruntów i rozgraniczaniu nieruchomości.

Stany osobowe i liczbowe Oddziału SGP w Lublinie obrazują załączone zestawienia.

2. CZŁONKOWIE ZBIOROWI (w latach 1969-1993 r.)

- Lubelskie Okręgowe Przedsiębiorstwo Miernicze - 1969-1973
- Wojewódzkie Przedsiębiorstwo Geodezyjne Gospodarki Komunalnej w Lublinie - 1969-1973
- Okręgowe Przedsiębiorstwo Geodezyjno-Kartograficzne w Lublinie (kontynuujące członkostwo połączonych z dniem 1.01.1974 LOPM i WPGGK) - 1974-1993
- Wojewódzkie Biuro Geodezji i Terenów Rolnych w Lublinie - 1969-1993
- Wojewódzkie Biuro Geodezji i Terenów Rolnych w Chełmie - 1977-1993
- Wojewódzkie Biuro Geodezji i Terenów Rolnych w Białej Podlaskiej - 1977-1993
- Dyrekcja Okręgowa Kolei Państwowych Oddział Geodezyjny w Lublinie - 1960-1977
- Spółdzielnia Pracy "Poligon" w Lublinie - 1969-1977
- Powiatowe Biuro Geodezji i Terenów Rolnych w Łukowie - 1971-1973
- Powiatowe Biuro Geodezji i Terenów Rolnych w Bełżycach - 1971-1973
- Powiatowe Biuro Geodezji i Terenów Rolnych w Białej Podlaskiej - 1971-1973
- Powiatowe Biuro Geodezji i Terenów Rolnych w Zamościu - 1971-1973
- Powiatowe Biuro Geodezji i Terenów Rolnych w Tomaszowie Lubelskim - 1971-1973
- Powiatowe Biuro Geodezji i Terenów Rolnych we Włodawie - 1971-1973
- Koło Słuchaczy Wydziału Geodezji Państwowej Szkoły Technicznej w Lublinie (od roku 1977 - Zespołu Szkół Zawodowych) - 1969-1981
- Biuro Urządzania Lasu i Geodezji Leśnej Oddział w Lublinie - 1977-1993
- Biuro Projektów Wodnych Melioracji w Lublinie - 1977-1985
- Geodezyjno-Dokumentacyjna Spółdzielnia Pracy "Technoplan" w Lublinie - 1978=1985
- Biuro Projektów Komunalnych w Lublinie - 1978-1985
- Wojewódzkie Biuro Geodezji i Kartografii w Chełmie - 1978-1985

3. PRZEWODNICZĄCY ZARZĄDÓW ODDZIAŁU W LATACH:

1945-1946- mgr inż. (25.04.1890-5.02.1967) Zachara Stanisław

Studia ukończył w roku 1922 na Politechnice Lwowskiej. W okresie międzywojennym pracował w Urzędzie Ziemskim w Lublinie. W latach 1945-46 jest przewodniczącym Związku Mierniczych Polskich, a w latach następnych aktywnie uczestniczy w pracy SGP. W latach 1949-1950 bierze czynny udział w organizacji Wydziału Produkcyjnego KOPM w Lublinie, a następnie jest jego pracownikiem - do emerytury.

1947 - Zaleski Kajetan

1948-1949 - inż. Kotliński Józef

1953 i 1955 - inż. Marcinkowski Aleksander

1954 - (4.08.1909-24.05.1973) mgr inż. Ginko Włodzimierz

1958-1972 - przewodniczący Oddziału Wojewódzkiego NOT w Lublinie,

1965-1973 - radny WRN w Lublinie, wieloletni przewodniczący Komisji Gospodarki Komunalnej,

1962-1973 - dyrktor Lubelskiego Okręgowego Przedsiębiorstwa Mierniczego,

Wieloletni nauczyciel Szkoły Geodezyjnej, a następnie Wieczorowej Szkoły Inżynierskiej w Lublinie.

1956 - Kozłowski Sławomir



1957-1966 - inż. (50.10.1903-5.11.1970) **Sapiecha Franciszek.**

Studia geodezyjne kończył w Państwowej Szkole Mierniczej w Łomży. Do wybuchu wojny pracował w biurach mierniczych przysięgłych. Po wojnie brał czynny udział w organizacji administracji oraz przeprowadzeniu reformy rolnej. W 1947 r. objął stanowisko naczelnika Wydziału Urzędzeń Rolnych w Urzędzie Wojewódzkim, a następnie PWRN w Lublinie. Od 1953 r. przeszedł do pracy w Wydziale Produkcyjnym KOPM. Równoległe z zasadniczą pracą zawodową od 1950r. był wykładowcą przedmiotów zawodowych w Technikum Geodezyjnym w Lublinie. Od stycznia 1959 r. został dyrektorem Wojewódzkiego Przedsiębiorstwa Geodezyjnego Gospodarki Komunalnej w Lublinie. Na tym stanowisku pozostał aż do odejścia na emeryturę w maju 1970 r.

1967-1970 - mgr inż. (15.01.1903-11.12.1975) **Łabęcki Ignacy.**

W roku 1930 ukończył Politechnikę Warszawską - Wydział Geodezji. Po ukończeniu studiów podejmuje pracę u Mierniczego Przysięgłego Stanisława Zachary. W latach 1935-1939 wykonuje prace geodezyjne na rzecz wojska. W 1939 zostaje zmobilizowany i powołany do służby wojskowej. Po zakończeniu wojny w latach 1949-1972 pracuje w KOPM -WPGGK w Lublinie, Biurze Proj. Wodnych Melioracji i jednocześnie wykłada przedmioty zawodowe w Technikum Geodezyjnym w Lublinie. W roku 1972 przechodzi na emeryturę nie zaprzestając aktywnej pracy na rzecz SGP.



1970-1977- ur. 3.06.1937 r. - mgr inż. **Rozwałka Zenon** jest absolwentem Wydziału Geodezji i Kartografii Politechniki Warszawskiej, którą ukończył w roku 1959 podejmując pracę w Wojew. Przeds. Geod. Gosp. Kom. w Lublinie. W latach 1962-1975 pracował na stanowisku z-cy kierownika Delegatury GUGiK w Lublinie, a w latach 1976-1989 w Okręgowym Przedsiębiorstwie Geodezyjno-Kart. w Lublinie. Równoległe z pracą zawodową prowadził działalność na forum Wojewódzkiej Rady Narodowej, Stronnictwa Demokratycznego i SGP. Aktualnie jest członkiem Państwowej Rady Geodezyjnej.



1977-1992 - inż. **Zięba Jan** - ur. 4.07.1934 r. - absolwent Wydziału Geodezji i Kartografii Politechniki Warszawskiej. członek SGP od

1952 r., pełnił funkcję przewodniczącego ZOSGP w Lublinie w okresie od 1977 do 1992, a ponadto był przewodniczącym Zarządu Koła przy LOPM w Lublinie. Przez 12 lat członek Rady Oddziału Wojewódzkiego NOT w Lublinie. Ponad 30-letni okres pracy zawodowej związany był w całości z Okręgowym Przedsiębiorstwem Geod.-Kart. (wcześniej LOPM) pełniąc różne funkcje w wykonawstwie i kierownictwie. Przez 9 lat pełnił funkcję Naczelnego Inżyniera w przedsiębiorstwie. W roku 1992 przyznano tytuł Honorowego Przewodniczącego Zarz. oddziału.



1992 - do chwili obecnej - mgr inż. **Eugeniusz Tes** - ur. 2.07.1945 r.

Absolwent Wydziału Geodezji Górniczej Akademii Górniczo-Hutniczej w Krakowie. Członek SGP od 1969 r. Pełnił wiele funkcji w Zarządzie Oddziału. Inicjator i realizator Konkursu Wiedzy Geodezyjnej i Kartograficznej. Od 1992 r. Przewodniczący Zarządu Oddziału.



4. SKŁADY PREZYDIÓW I ZARZĄDÓW ODDZIAŁU

- XII 1945 - 1946** - Zachara Stanisław-, Zaleski Kajetan-v, Sadownik Tadeusz-v, Sobocki Kazimierz-s, Kamiński Antoni-sk, Jankiewicz Mieczysław-cz, Królikowski J-cz.
- 1947** - Zaleski Kajetan-p, Sobocki Kazimierz-cz, Kotliński Józef-cz, Kadler Tadeusz-cz, Sapiecha Zygmunt-cz, Marcinkowski Aleksander-cz, Soczewiński Jan-cz.
- 1948** - Kotliński Józef-p, Błoński Jan-cz, Sobocki Kazimierz-cz, Zaleski Kajetan-cz, Sapiecha Zygmunt-cz.
- 1949** - Kotliński Józef-p, Nowicki Tadeusz-cz, Białkowski Bogdan-cz, Kadler Tadeusz-cz.
- 1953** - Marcinkowski Aleksander-p, Izbicki Witold-s, Makuch Edward-s, Kocuk Bazyli-sk, Nowicki Tadeusz-cz, Stupczyński Tadeusz-cz.
- 1954** - Ginko Włodzimierz-p, Nowak Jan-s, Jakowenko Anatol-sk, Nowicki Tadeusz-cz, Małek Marian-cz.
- 1955** - Marcinkowski Aleksander-p, Kozłowski Sławomir-v, Boczkowski Jerzy-cz, Kotliński Józef-cz, Tomkowicz Czesława-cz.
- 1956** - Kozłowski Sławomir-p, Kosiński Janusz-v, Żydek Czesław-s, Jakowenko Anatol-sk, Bartosik Tadeusz-cz, Kwiatkowski Józef-cz, Lipowicz Włodzimierz-cz, Marcinkowski Aleksander-zcz, Tyra Jerzy -zcz, Zwoliński Mieczysław-zcz.
- 1957-1958** - Sapiecha Franciszek-p, - brak pozost. danych.
- 1959** - Sapiecha Franciszek-p, Ginko Włodzimierz-v, Nurek Waław-v, Wypych Marian-s, Nykiel Marian-zs, Jakowenko Anatol-sk, Kozak Jan-cz, Sobocki Kazimierz-cz.
- 1960** - Sapiecha Franciszek-p, Sadownik Tadeusz-v, Nurek Waław-v, Wypych Marian-s, Nykiel Marian-zs, Jakowenko Anatol-sk, Nowicki Tadeusz-cz, Kiciński Jan-cz, Kosiorkiewicz Kazimierz-cz.
- 1961** - Sapiecha Franciszek-p, Sadownik Tadeusz-v, Łąbecki Ignacy-v, Wypych Marian-s, Kozak Jan-zs, Jakowenko Anatol-sk, Nowicki Tadeusz-cz, Kosiorkiewicz Kazimierz-cz, Kwiatkowski Józef-cz, Kiciński Jan-cz.
- 1962** - Sapiecha Franciszek-p, Łąbecki Ignacy-v, Nurek Waław-v, Kozioł Mieczysław-s, Zwoliński Mieczysław-zs, Jakowenko Anatol-sk, Frelek Władysław-cz, Kosiorkiewicz Kazimierz-cz, Sadownik Tadeusz-cz, Kwiatkowski Józef-cz.
- 1963** - Sapiecha Franciszek-p, Macieszczak Antoni-v, Nurek Waław-v, Sadownik Tadeusz-s, Jakowenko Anatol-sk, Łąbecki Ignacy-cz, Frelek Władysław-cz, Kosiorkiewicz Kazimierz-cz, Kozioł Mieczysław-cz, Rozwałka Zenon-cz, Zięba Jan-cz.
- 1964** - Sapiecha Franciszek-p, Macieszczak Antoni-v, Boczkowski Jerzy-v, Respond Hanna-s, Radzikowski Andrzej-sk, Ginko Włodzimierz-cz.
- 1965** - Sapiecha Franciszek-p, Łąbecki Ignacy-v, Kiciński Jan-v, Kozak Jan-s, Radzikowski Andrzej-sk, Ginko Włodzimierz-cz, Boczkowski Jerzy-cz, Drapała Czesław-cz, Kosiorkiewicz Kazimierz-cz.
- 1966** - Sapiecha Franciszek-p, Łąbecki Ignacy-v, Kiciński Jan-v, Kozak Jan-s, Radzikowski Andrzej-sk, Boczkowski Jerzy-cz, Ginko Włodzimierz-cz, Drapała Czesław-cz, Kosiorkiewicz Kazimierz-cz.
- 1967-1969** - Łąbecki Ignacy-p, Rozwałka Zenon-v, Kiciński Jan-v, Zaremba Stanisław-s, Radzikowski Andrzej-sk, Ginko Włodzimierz-cz, Kozak Jan-cz, Boczkowski Jerzy-cz, Drapała Czesław-cz, Feret Ryszard-cz, Nykiel Marian, Kosiński Janusz-cz, Mościbrodzki Aleksander-cz.
- II 1969-II 1970** - Łąbecki Ignacy-p, Rozwałka Zenon-v, Nykiel Marian-v, Zaremba Stanisław-s, Feret Ryszard-zs, Kosiński Janusz-sk, Kozak Jan-cz, Drapała Czesław-cz, Mościbrodzki Aleksander-cz, Kuna Józef-cz, Jakowenko Anatol-sk, Frejer Irena-zs.
- II 1970 - II 1972** - Rozwałka Zenon-p, Łąbecki Ignacy-v, Nykiel Marian-v, Zaremba Stanisław-v, Burzec Jan-s, Sobczak Stefan-zs, Jakowenko Anatol-sk, Koślacz Czesław-zsk, Gawinowska Teresa-cz, Kuna Józef-cz, Różański Jerzy, Feret Ryszard-cz, Dąbrowski Wiesław-cz, Pawlak Jan-cz, Adamek Barbara-cz.
- II 1972 - II 1974** - Rozwałka Zenon-p, Nykiel Marian-v, Łąbecki Ignacy-v, Zaremba Stanisław-v, Gołofit Christa-s, Michałek Jan-zs, Koślacz Czesław-sk, Mościbrodzki Aleksander-cz, Różań-

ski Jerzy-cz, Ćwik Czesław-cz, Makuch Edward-cz, Kuna Józef-cz, Kochański Stanisław-cz, Matejko Mieczysław-cz.

- II 1974 - II 1977** - Rozwałka Zenon-p, Nykiel Marian-v, Zaremba Stanisław-v, Różański Jerzy-v, Muciek Kazimierz-s, Gołofit Christa-zs, Koślacz Czesław-sk, Kuna Józef-cz, Wróbel Adolf-cz, Dąbrowski Wiesław-cz, Mościbrodzki Aleksander-cz. **II 1977 - III 1980** - Zięba Jan-p, Nykiel Marian-v, Kuna Józef-v, Hanusek Eustachiusz-s, Gołofit Christa-zs, Koślacz Czesław-sk, Rozwałka Zenon-cz, Zaremba Stanisław-cz, Dąbrowski Wiesław-cz, Gnieciak Adam-cz, Mościbrodzki Aleksander-cz, Golec Stanisław-cz, Suchora Zbysław-cz, Wróbel Adolf-cz.
- III 1980 - III 1983** - Zięba Jan-p, Nykiel Marian-v, Kuna Józef-v, Zaremba Stanisław-v, Bodys Ryszard-s, Gołofit Christa-zs, Furtak Stanisław-zs, Koślacz Czesław-sk, Mościbrodzki Aleksander-zsk, Gnieciak Adam-cz, Rozwałka Zenon-cz, Golec Stanisław-cz, Suchora Zbysław-cz, Dąbrowski Wiesław-cz, Jagliński Lucjan-zcz, Mardoń Jan-zcz, Tes Eugeniusz-zcz.
- III 1983 - III 1986** - Zięba Jan-p, Nykiel Marian-v, Kuna Józef-v, Zaremba Stanisław-v, Bodys Ryszard-s, Gołofit Christa-zs, Koślacz Czesław-sk, Suchora Zbysław-zsk, Mardoń Jan-cz, Mazur Kazimierz-cz, Mościbrodzki Aleksander-cz, Puczko Jan-cz, Tes Eugeniusz-cz, Gnieciak Adam-zcz, Rozwałka Zenon-zcz, Tyra Jerzy-zcz.
- III 1986 - III 1989** - Zięba Jan-p, Nykiel Marian-v, Kuna Józef-v, Zaremba Stanisław-v, Bodys Ryszard-s, Gołofit Christa-zs, Koślacz Czesław-sk, Suchora Zbysław-zsk, Mardoń Jan-cz, Mazur Kazimierz-cz, Mościbrodzki Aleksander-cz, Gnieciak Adam-cz, Puczko Jan-cz, Tes Eugeniusz-cz.
- III 1989 - III 1992** - Zięba Jan-p, Zaremba Stanisław-v, Kochański Stanisław-v, Tes Eugeniusz-v, Bodys Ryszard-s, Gołofit Christa-zs, Suchora Zbysław-sk, Mościbrodzki Aleksander-zsk, Mazur Kazimierz-cz, Mardoń Jan-cz, Gawinowski Kazimierz-cz, Makowski Jan-cz, Michalczyk Henryk-cz, Stadnik Mieczysław-cz, Solecka Lucyna-zcz, Ćwikła Edward-zcz, Kamiński Mieczysław-zcz.
- od 1992 r.** - Tes Eugeniusz-p, Kochański Stanisław-v, Mardoń Jan-v, Bodys Ryszard-v, Gołofit Christa-s, Solecka Lucyna-zs, Suchora Zbysław-sk, Mościbrodzki Aleksander-zsk, Mazur Kazimierz-cz, Puczko Jan-cz, Nykiel Marian-cz, Szumski Leon-cz.
- Oznaczenia skrótów: p - prezes-przewodniczący, v - zastępca przewodn., s - sekretarz, zs - z-ca sekretarza, sk - skarbnik, zsk - z-ca skarbnika, cz - członek, zcz - z-ca członka.

5. WYKAZ KÓŁ ZAKŁADOWYCH

- przy: - Lubelskim Okręgowym Przedsiębiorstwie Mierniczym w Lublinie (1967-1973)
 - Wojewódzkim Przedsiębiorstwie Geodezyjnym Gospodarki Komunalnej w Lublinie (1967-1973)
 - Okręgowym Przedsiębiorstwie Geodezyjno-Kartograficznym w Lublinie od 1974 r. do chwili obecnej (dawne LOPM + WPGGK)
 - Wojewódzkim Biurze Geodezji i Terenów Rolnych w Lublinie od 1967 r. do chwili obecnej,
 - Miejskiej Pracowni Geodezyjnej w Lublinie (1967-1973)
 - Biurze Studiów i Proj. Wodno-Melioracyjnych w Lublinie (1967-1991),
 - Dyrekcji Okręgowej Kolei Państwowych w Lublinie Oddział Geodezyjny (1967-1988),
 - Spółdzielni Pracy "Pogoń" (1967-1984),
 - Wojewódzkim Zarządzie Drog Publicznych w Lublinie (1967-1992)
 - Biurze Urządzania Lasu i Gosp. Leśnej w Lublinie (1967-chw.ob.)
 - Pracowni Geodezyjnej "Geoprojekt" w Lublinie (1969-1988)
 - Powiatowym Biurze Geodezji i Terenów Rolnych we Włodawie (1972-1973)
 - Zespole Szkół Geod. Drogowych w Lublinie (1973-1993)
 - Spółdzielni Pracy "Technoplan" w Lublinie (1983-1986)
 - CZSBM "Inwestprojekt" w Lublinie (1983-1993)
 - Pracowni Geodezyjnej "Geoprojekt" w Lublinie (1983-1988)
 - Wojewódzkim Biurze Geodezji i Terenów Rolnych w Chełmie (1977- do chwili obecnej),
 - Wojewódzkim Biurze Geodezji i Terenów Rolnych w Białej Podlaskiej (1974-do chwili obecnej),
 - Zakładzie Terenowym OPGK w Białej Podl. (1983 - do chwili obecnej)
 - Wydziale Geodezji i Gosp. Grunt. Urzędu Wojewódzkiego w Lublinie (1983 - do chwili obecnej)
 - Kopalni Węgla Kamiennego "Bogdanka" (1989 - do chwili obecnej)

- Koło Terenowe Lublin (1967 - do chwili obecnej)
- Koło Terenowe Chelm (1967-1976),
- Koło Terenowe w Tomaszowie (1970-1977),
- Koło Terenowe w Łukowie (1970-1973),
- Koło Terenowe w Bełżycach (1970-1973),
- Koło Terenowe w Puławach (1970-1988)
- Koło Terenowe Zamość (1967-1977),
- Koło Terenowe Biłgoraj (1970-1977),
- K. Terenowe Parczewie (od 1970)
- Koło Ter. w Białej Podl. (1970-1973),
- Koło Ter. w Krasnymstawie (1970-1973),

6. WYKAZ CZŁONKÓW Stowarzyszenia Geodetów Polskich do 31.12.1993 r. Oddział Wojewódzki SGP w Lublinie

A Andrzejewski Jan, Adamiec Helena, Archimowicz Barbara, Adamek Barbara, Aftyka Teresa, Adach Barbara, Adamowicz Edward, Andrzejewski Stanisław, Augustowski Mieczysław, Augustyniak Antoni, Andrzejewski Henryk^x, Abrańczuk Zbigniew, Adamczyk Adam^x, Adamiec Czesław^x, Albińska Maria^x, Antaczak Władysław^x, Adamski Czesław, Abramowicz Bogdan, Adamczyk Danuta, Atras Helena, Antoniuk-Zabielska Marianna, Aleksiejuk Bazyl^x, Antoniszewska Barbara^x, Adamek Halina^x.

B Batorski Włodzimierz, Boryga Danuta, Boryga Andrzej, Barański Stefan, Bartosik Tadeusz, Bazyłko Stefan, Brodzka Teresa, Błażejewski Wiesław, Bednarczyk Jerzy, Biela Maria, Biela Stanisław, Bielec Kazimierz, Bielous Dymitr, Bork Michał, Budek Sławomir, Bigas Stanisław, Binięda Stanisław, Bojarski Andrzej, Boguszewski Andrzej, Bienkowska Barbara, Błaszczak Ryszard, Bentkowski Bronisław, Baranowski Jerzy, Błaszczyński Brunon, Boczek Bogdan, Bogdański Tadeusz^x, Bogdański Zdzisław, Borkowski Anna, Borowski Aleksy, Bucior Henryk, Budzyński Marian, Bułygin Paweł, Bychawski Kazimierz, Bełzek Aleksy, Biał Małgorzata, Buza Bożena, Belcarz Marek, Baran Zbigniew, Bakiera Kazimierz, Biela-Ostrowska Grażyna, Borowiec Waldemar, Binięda Czesław, Buzek Henryk, Bijata Katarzyna, Bret Anna, Bartler Adam, Baran Lucjan, Barański Stanisław, Bojko Henryk, Bańka Stanisław, Baca Andrzej, Błażejczyk Hanna, Beczek Zygmunt, Beczek Kazimierz, Baranowska Urszula, Buksiński Roman, Bowanko Bazyl, Błaszczyński Brunon, Bukowski Marek, Boczek Krystyna, Buniewicz Stanisław, Bartosik Stanisław, Buraczynski Zygmunt, Burzyński Edward, Bartosik Tadeusz, Brandt Anna^x, berdak Józef^x, Bednarz Zenon^x, Buczek Alfred^x, Borys Wiesław^x, Bryła Marian^x, Burzec Jan^x, Błaszczak Ryszard^x, Buczek Krystyna, Boeckowski Jerzy^x, Borowski Witold, Buczkowski Waclaw, Babicz Henryk^x, Banach Marek^x, Baran Wojciech^x, Bartosik Włodzimierz^x, Biela Stanisław^x, Bocian Józef^x, Borowski Bogusław^x, Barański Andrzej^x, Batorska Irena, Bartosz Kazimierz, Baryła Zygmunt, Bodzak Teodora, Beszta Władysław, Bods-Jaczyńska Barbara, Bałchan Zygmunt^x, Beliniak-Ciolecka Anna^x, Borowiecki Mieczysław^x, Bartoś Ryszard, Beczek Andrzej^x, Babkiewicz Danuta^x, Bogusz Jan^x, Borysewicz Jan^x, Berg Marek, Błaszczak Andrzej^x, Bajkowski Mieczysław^x, Bartoszek Henryk, Bielewski Adam^x, Boruta Dariusz^x, Bartniczak Mirosław^x, Budzyński Marian^x, Butryńska Jadwiga^x, Beńcerowska Barbara^x, Banaszkiewicz Jan, Berezowska Mieczysława^x, Borowicz Marian, Barańska Irena, Bądaruk Ryszard^x, Borowik Mirosław^x, Borowik Marzena^x, Bods Ryszard^x, Bryłowski Andrzej, Borys Krystyna, Bedliński Andrzej^x, Bielówka Stanisław^x, Bochen Bernardyna^x, Buczek Ryszard^x, Buczek Anna^x, Baranowski Antoni^x, Biela Henryka^x, Bork Michał, Budzyński Ryszard^x, Bednarczyk Elżbieta^x, Bednarczyk Jerzy^x, Birlet Stefan^x, Buczkowski Robert^x, Bojarska-Stafijowska Joanna^x, Brojek Zbigniew, Brzozowski Zenon.

C Ciepłowicz Halina, Ciechan Jan, Chałada Jan, Chruściechowski Janusz, Ciechan Elżbieta, Czuk Leszek, Chwiejczak Włodzimierz, Chabros Danuta, Czaniewska Elżbieta, Chmielowiec Jerzy, Czerwonka Andrzej, Czapczyńska Grażyna, Charytanowicz Grzegorz, Charytoniuk Andrzej, Czarnopys Stanisław, Czubek Hanna, Czarniecki Aleksander, Calka Janina, Cyran Bronisław, Całko Eugeniusz, Chruściechowski Janusz, Chuda Danuta, Ciołek Paweł, Cierkoń Henryk, Chmiel Krzysztof, Czapla Marian, Caruk Kazimierz, Czekaliński Adam, Czernik Aleksander, Cieszkowski Tadeusz, Chamera Janusz, Chabros Marek, Cholewa Henryk, Ciupak Stanisław, Chęc Eugeniusz^x, Chołody Helena, Czapla Aleksander, Ciszewski Mieczysław, Chomici Stanisław, Chmielewski Antoni^x, Ciempiel Halina, Czuprana Zenon^x, Ciesielski Tadeusz^x, Czerni Dariusz^x, Chlebiński Walerian^x, Chabros Lech^x, Chimkowski Kazimierz^x, Chwałczuk Czesław^x, Caban Andrzej^x, Czekalski Artur, Cieniewski Janusz, Cybulska-Galka Lucyna, Chwała Andrzej^x, Chodziutko Jerzy^x.

C Ćwikła Bronisław^x, Ćwikła Edward^x, Ćwikła Helena, Ćwikła Józef, Ćwikliński Szczepan, Ćwikła Wanda, Ćwik Andrzej, Ćwik Czesław^x, Ćwik Zofia.

D Dacko Stanisław, Dudkowski Edward, Drzewiecki Edmund, Dejneka Antoni, Dudek Antoni, Deszczka Stanisław, Dąbrowka Jan, Doroszuk Zbysław, Dumkiewicz Grzegorz, Dzirba Zofia, Drzewiecki Henryk, Długosz Jerzy, Dąbrowski Sławomir, Dmowski Jerzy, Dajek Leszek, Dawidowski Adam, Dmitriew Bazyl, Demczuk Andrzej, Dmochowski Stanisław, Dmowski Waclaw, Drozd Irena, Drapała Czesław, Drag Andrzej, Drożdżal Irena, Dubacz Roman, Dudziak Teresa, Dzięwiałowski Zenon, Dyś Witold, Dygdała Zdzisław, Deruś Józef^x, Dudziś Michał^x, Dziuba Czesław^x, Depta Maria, Dobrowolski Janusz, Dekundy Jan, Dłużniewski Izidor^x, Dąbrowski Henryk^x, Draus Józef^x, Drączkowski Jan^x, Durakiewicz Maria^x, Dzirba Bożena^x, Danek Jan, Domownik Janusz^x, Drag Andrzej^x, Dunia Alina^x, Dados Witold, Dąbrowska Ewa^x, Dawidziuk Włodzimierz^x, Demczuk Wojciech^x, Dmowska Krystyna, Dudziński Henryk^x, Dziuba Ignacy, Drenniak Janusz, Dalmata Janusz, Doroszuk Zbysław, Dąbrowski Wiesław^x, Długosz Jerzy, Drygasiewicz Zdzisław, Dzikowska Elżbieta, Dudyk Mieczysław, Daszko Henryk.

F Frańczak Irena, Fronc Zbigniew, Fronc Lucyna, Fijałkowska Izabela, Frelek Władysław, Fiuk Andrzej, Fipilek Elżbieta, Furtak Stanisław^x, Furtas Leszek, Falandysz Marian^x, Figiel Edward, Flis Edward^x, Firlej Henryk^x, Forlepa

Helena, Filipek Jerzy, Frańczuk Roman^x, Fiedoruk Władysław^x, Filipczuk Marian, Figlarski Marek, Fotek Danuta^x, Frejer Zbigniew^x, Feret Ryszard, Fajge Grzegorz^x.

G Gręziak Lucyna, Górka Jadwiga, Grabowski Witold, Glinka Tadeusz, Gnaś Eugeniusz, Gierczak Maria, Godecka Wanda, Gładkowski Alfred, Gołębiowski Leszek, Gorzelewska Alicja, Gęsicka Urszula, Gawinowska Teresa, Głusko Zofia, Gąsiorowski Władysław, Gromoń Andrzej, Gawłowski Mieczysław, Gawrylak Wiesław, Gaśkiewicz Włodzimierz, Guz Wiesława, Gąsiorowska Wiesława, Glinko Włodzimierz, Gładysz Barbara, Głowacki Józef, Głowacki Feliks, Goldman Zofia^x, Golec Stanisław^x, Gorzkiewicz Antoni, Golofit Janusz, Grabowski Antoni, Grobel Sylwester, Grochowska Maria, Gronek Janusz, Grunwald Seweryn, Gołębiowska-Dzierzba Grażyna^x, Guz Henryk^x, Graczyk Irena, Gąsior Bożena^x, Golofit Christa^x, Golec Helena, Grzybek Janina, Gajak Joanna, Górnicki Janusz, Golec Krystyna, Greła Jan^x, Gardias Antoni^x, Grzesiak Jan^x, Golofit Czesław^x, Gałka Maria^x, Gołowski Józef^x, Glinka Edward^x, Gardias Elżbieta, Godyński Franciszek, Grondek Roman^x, Goral Jadwiga^x, Gibuła Wojciech, Gancarek Barbara^x, Gawinowski Kazimierz^x, Gaszewska Alicja^x, Gardel Stefan, Gmitruk Tadeusz^x, Gubański Jan^x, Grochowiec Teresa^x, Gdowska Janina, Gneciak Adam^x, Gierej Grzegorz^x, Gąsczyk Józef^x, Gembka Tadeusz, Godecki Jerzy, Gola Leonard, Gawłowski Mieczysław^x, Greguła Andrzej^x, Gębka Sławomir, Grzeluk Stanisław^x, Gorzelewski Andrzej^x, Gajewski Zenon^x.

H Hołub Józef, Hanaj Michał, Hegier Henryk, Holli Mariusz, Hanusek Eustachiusz, Harasim Marek, Haruk Stefan, Hetman Grażyna, Habrowski Zdzisław, Hanas Janusz, Hołub Józef, Hałas Zdzisław^x, Hasiuk Mirosław^x, Halecka Anna^x, Hryciuk Helena, Halecki Krzysztof, Hałas Tadeusz^x, Huszcza Jan^x, Handor Tadeusz^x.

I Ignatowicz Jacenty, Iwacewicz Bazyli, Izbicki Jerzy, Iwaniuk Anna, Iwańczuk Zenon^x, Iwaszko Krystyna, Izko Piotr^x, Iwaniuk Jan.

J Jaskuła Irena, Józwiak Andrzej, Jabłoński Jan, Jastrzębski Zdzisław, Jasek Roman, Jabłoński Maciej, Józwiak Józef, Jakubik Marianna, Jawoszek Ryszard, Jankowska Joanna, Jurak Aurelia, Jaroszek Kazimierz, Juchniewicz Andrzej, Jastrzębska Alina, Jakowenko Anatol, Janiszewska Anna, Janczarek Wiesława, Janczyński Mieczysław, Jędrzejczyk Władysław, Jawor Stefan, Jużwiszyn Zdzisława, Jaroszewski Tadeusz^x, Jastrzębska Marta^x, Jędrusyna Józef, Jagliński Lucjan, Jaczyński Włodzimierz, Jankowska Barbara, Jargiło Stanisław, Jurecka Stanisława^x, Jaszcz Maria^x, Jęczeń Maria^x, Jęczeń Ryszard^x, Jabłońska Irena^x, Jabłoński Ludwik^x, Jamróz Zbigniew^x, Jamróz Danuta^x, Jakubczyk Kazimierz, Jasiński Ryszard, Jemieliński Janusz^x, Janeczek Andrzej^x, Janoszczyk Przemysław, Jabłoński Józef, Jarząbek Euzebiusz, Jakubiec Irena, Jazurek Tadeusz, Jawocha Elżbieta^x, Jankowska Barbara^x, Jarocki Marek^x, Jasiński Adam^x, Janicki Waldemar, Jaworska-Arasim Elżbieta^x, Jurkowska Zofia^x, Jaworski Wiesław, Jaroszewska Czesława^x, Jedziniak Andrzej^x, Janczarek Wiesława^x, Januskiewicz Tadeusz, Józwiak Zbigniew, Jawoszek Krzysztof^x, Jagiełło Kazimierz^x, Jagiełło Zofia^x, Juchniewicz Kazimiera^x.

K Kobylański Jan, Kochańska Krystyna, Kaszewski Bogdan, Korkosz Danuta, Kusz Teresa, Kuna Stanisław, Królik Stefan, Krystiańczyk Eugenia, Królikowska Teresa, Korzeniewski Stanisław, Kościuk Wanda, Korzeniewska Grażyna, Kolenda Barbara, Karpik Alina, Kuś Władysław, Krawczyk Stanisław, Kuwałek Stanisław, Kowalik Alina, Kowalik Dariusz, Kulbieda Danuta, Kłowski Stanisław, Krawczyk Andrzej, Komsta Aleksander, Kowalczyk Stanisław, Kozłowska Barbara, Krzyżanowska Stanisława, Klimek Henryk, Kwiatkowski Józef, Korniluk Maria, Kudrewicz Włodzimierz, Kretiuk Krystyna, Kaca Irena, Krawczyk Ryszard, Kosiorzewicz Kazimierz, Kiełtyka Andrzej, Kosiński Piotr, Krzyżanowski Zdzisław, Komar Mieczysława, Krzewska Aleksandra, Krzewiński Andrzej, Kosiński Stanisław, Kawa Cecylia, Kiszczak Andrzej, Kudyba Kazimierz, Karkut Jan, Kamiński Antoni, Kadler Tadeusz, Karos Andrzej, Kasprzyk Ryszard, Kieruzalski Kazimierz, Kacylak Alicja, Kocuk Bazyli, Koper Edward, Kosiński Janusz, Kosior Zygmunt, Kotlińska Krystyna, Kowalczyk Lonata, Kowalczyk Roman, Kozak Jan, Kozioł Witold, Kozłowski Sławosz, Krawczyk Włodzimierz, Kruk Leontyna, Król Zenon, Kozak Marek, Krzemieński Jan, Kubiszyn Józef, Kudrewicz Włodzimierz, Kulczycka-Szymańska Barbara, Kuryło Stanisław, Kuskow Mikołaj, Klej Józef, Klócińska Jagna^x, Kandulski Witold, Klijer Jerzy^x, Kaszewski Tomasz, Karmon Witold, Kowalik Jadwiga^x, Koślacz Czesław^x, Klijer Zofia^x, Kaczmarek Ireneusz^x, Kiwiński Wojciech^x, Kryczka Zbigniew^x, Kozioł Włodzimierz^x, Krasnodębski Józef^x, Kołodziej Teresa^x, Kuna Marian^x, Kucharczyk Barbara^x, Kostrzewski Władysław, Kasperska Barbara, Kolek Czesław^x, Kramek Danuta, Kucharczyk Adam, Kunach Tadeusz^x, Król Anna, Kalinowski Stanisław, Karamon Irena^x, Kamola Waldemar, Koślacz Stanisław^x, Kowalik Andrzej^x, Kowalik Henryk^x, Klijer Henryk, Kotyra Antoni^x, Król Kazimierz^x, Kochański Stanisław^x, Krawczyński Ireneusz^x, Klisowski Krzysztof^x, Kamiński Jerzy, Kucio Edward^x, Kuwałek Zbigniew^x, Kapka Franciszek^x, Królikowska Barbara, Kozak Czesław^x, Kozłowski Lucjan^x, Kofakowski Krzysztof^x, Krawczyk Edmund, Klich Bronisław^x, Kostecka Maria^x, Kozioł Mieczysław^x, Kiciński Jan, Kowalczyk-Siemonek Henryka^x, Karos Andrzej^x, Krzewiński Jerzy^x, Kłoda Krystyna^x, Kowalczyk Wiesław^x, Kawecki Tadeusz, Kutyna Lech, Krasuski Tadeusz, Kotłowski Henryk, Kryk Józef, Kowalczyk Jan, Kowalczyk Edward, Kania Edward, Kawka Józef, Kroszka Stanisław^x, Kobiółko Tadeusz^x, Kwasowicz Anna^x, Kusznierek Barbara^x, Kaczmarek Róża^x, Kukawski Stanisław^x, Kiełtyka Barbara^x, Kuszyński Andrzej, Komar Tadeusz^x, Kuźmiuk Danuta, Kuźmiuk Mieczysław, Kotowska Lidia, Kunach Maria^x, Kamiński Mieczysław^x, Kozłowski Antoni, Kasperkiewicz Anna^x, Kołodziej Stanisława^x, Kozłowska Róża^x, Kuna Józef^x, Kuna Danuta^x, Kuniewicz Kazimiera^x, Kły Zbigniew^x, Kazmieruk Józef, Kolasa Henryk, Kiszka Stanisław, Kiszka Danuta, Kwieciński Leszek, Kucharczyk Witold, Kita Eugeniusz, Kaczor Marek^x, Krawczyk Henryk^x, Kulpa Zygmunt^x, Kosior Janusz, Kowalczyk Hanna, Kwiecień Teresa^x, Kuter Edward^x, Kwiecień Marian^x, Kowalski Tadeusz^x, Kapys Irena^x, Kozłowski Mirosław^x, Kowalczyk Maria^x, Kaproń Teresa, Kopec Andrzej, Kołodziejczyk Roman, Kliszcz-Dziewulska Danuta^x, Kwiatkowska-Bruchacka Urszula^x, Kuryło Stanisław.

L Lis Józef^x, Lange Jerzy, Lasocki Włodzimierz, Lenkiewicz Eugeniusz, Lipnicki Władysław, Lewicki Jerzy, Lipowicz Włodzimierz, Ludwinowska Grażyna, Lipczyńska Maria Ewa^x, Litwin Barbara^x, Litwin Jan^x, Ludwino-

wski Waldemar, Luniak Krystian^x, Laszuk Krystyna^x, Lewczuk Krzysztof^x, Leszczyński Jarosław^x, Lipiński Bolesław^x,

L Łyśko Zygmunt^x, Łbik Anna^x, Łoś Edward^x, Łata Zbigniew, Łukowska Bożena, Lubianka Krystyna, Łysiak Tomasz, Łabęcki Ignacy, Łatwiński Jan, Łojko Aleksander, Łukowski Stanisław^x, Łukasik Grzegorz, Łukasik Jerzy, Łagwa Teresa, Łukasik Roman^x,

M Michalak Marian^x, Misztal Teresa^x, Misieczko Feliks^x, Malinowski Mieczysław^x, Meksuła Cezary^x, Mazurek Janusz^x, Mozoła Ryszard^x, Macik Zbigniew^x, Michno Stefan, Mazurkiewicz Tadeusz^x, Majka Małgorzata^x, Małasiewicz Henryk, Młynarczyk Józef, Majsterek Alina, Miłosz Adam, Markowicz Lucja, Mazurek Julian, Marcinkowska Marianna, Marzec Stanisław, Majsterek Ireneusz, Malawski Stanisław, Matysiewicz Zofia, Misztal Andrzej, Magryta Stanisława, Machnica Henryka, Madej Bożena, Małek Marian, Markowski Kazimierz, Maciejewski Antoni, Michalczyk Barbara, Miłkowska Bolesława, Majewski Henryk, Małek Władysław, Miśkiewicz Władysław, Marcinkowski Aleksander, Maruszewski Antoni, Matwiejczuk Włodzimierz, Maziarz Stanisław, Migut Tadeusz, Mazur Józef, Marczewski Jan^x, Maksymiuk Mieczysław^x, Mielnik Tadeusz^x, Michalczyk Antoni, Modliszewski Mieczysław, Mścisz Tadeusz, Murat Emilia, Maćkowska Alicja^x, Mirosław Janina, Muciek Kazimierz^x, Margul Stanisław^x, Mroczek Irena^x, Małek Józef, Michalczyk Henryk^x, Matacz Bolesław^x, Makowski Jan^x, Michalski Włodzimierz, Macieszczak Antoni^x, Milczach Marian^x, Morszczyzna Jolanta, Mirosław Stanisław, Maron Marek, Majewski Michał, Maciąg Danuta^x, Majdan Antoni^x, Matejko Edward^x, Mazur Kazimierz^x, Mazurek Henryk^x, Matejko Mieczysław^x, Mościbrodzki Aleksander^x, Mazur Irena^x, Mroczkowski Jerzy^x, Mrugała Eugeniusz^x, Makuch Renata, Michalski Lechosław, Mulak Andrzej, Małyńska Helena, Mysłowska Wiesława, Morawski Lucjan^x, Malik Walenty^x, Meisner Janusz, Margaś Maria, Misztal Stanisław, Michalczyk Roman, Mirosław Andrzej, Matysiak Halina, Majek Edward, Majsterek Edward, Mazur Elżbieta^x, Marzec Zenon^x, Markowska Krystyna^x, Mardoń Jan^x, Miszkiewicz Aleksander^x, Marczewski Zbigniew^x, Malicki Tadeusz^x, Matysek Władysław^x, Małachowicz Danuta^x, Marczuk Waclaw, Maje-wska Maria, Musiał Anna^x, Mańko Andrzej, Mazurek Julian, Mucha Mariusz, Michalek Jan, Musiej Zbigniew, Michalski Lech^x, Maczyński Wojciech, Muszyńska Maria, Maliszewski Eugeniusz, Makuch Edward^x, Mazurkiewicz Stanisław, Marszałek Danuta, Miśkiewicz Tadeusz, Młynarczyk Lech, Maśkiewicz Jerzy, Matysiak Krzysztof^x, Malinowski Bogdan^x, Mazurek Jacek^x,

N Nadulska Halina, Najmowicz Alina, Niečko Roman, Nowicki Tadeusz, Niedzielski Edward, Nawrot Piotr, Nieradko Stanisław, Nieścior Sławomir, Nizuk Albin, Nowak Jan, Nowicki Józef, Nowakowski Jerzy, Nawrocki Ryszard, Nossowski Zbigniew, Napłoszek Wiesław, Niewęglowski Stanisław^x, Nykiel Marian^x, Nowosadzka Barbara^x, Niemirowska Janina^x, Nalepa Henryk^x, Nestor Władysław^x, Nestor Genowefa^x, Nurek Waclaw^x, Nowicki Franciszek, Niedźwiedzka Marta, Niemczuk Janina^x, Nizioł Henryka^x, Nowicki Jerzy, Nazaruk Marianna^x, Nizioł Czesław, Nowaczek Zenon, Nizioł Helena^x, Nyka Stanisław^x, Nizioł Krystyna^x, Nowodworski Andrzej, Neupaner Bożena^x, Nieśpiałowski Zbigniew, Nieścieruk Marian^x, Nowosad Waldemar^x, Niedzialek Wojciech,

O Osior Jan, Ośko Henryk, Ostrowski Andrzej, Obrębski Waclaw, Oziębło Lidia, Olesiewicz Eugeniusz, Ogórek Helena, Olszówka Jan, Onyszko Mikołaj, Opaliński Stefan, Opalka Tadeusz, Ordyński Józef, Ostowicz Henryk, Osiaik Jerzy^x, Ostrowski Bogdan^x, Oleszczuk Barbara, Osiaik Romana, Oknińska Marta^x, Olszak Henryk, Ośko Henryk, Ośko Janusz, Osiej Tadeusz^x, Ostapiuk Ewa^x, Och Stanisław, Osiej Anna, Osypiuk Stanisław, Oziębło Jerzy, Ostrowski Henryk, Orzeł Aleksander, Olszanowski Czesław, Ostrowski Waldemar, Oleszczuk Andrzej^x, Olszewski Tadeusz^x, Orłowska Wera^x, Ortyl Eugeniusz^x,

P Pawulski Andrzej, Pyra Mieczysław, Pożarowski Józef^x, Pietroniuk Barbara^x, Przystupa Krzysztof^x, Poleszak Edward^x, Pieszczota Janusz^x, Pietrzak Kazimierz, Piechota Czesław, Podkowa Józef, Pszczoła Zofia, Piotrowski Michał, Przyjemski Andrzej, Puliński Sylwii, Puchala Barbara, Pudło Walerian, Pakula Bogusław, Iachecki Ryszard, Pawlak Danuta, Palka Józef, Polański Edward, Pulińska Rozalia, Pataj Mikołaj, Pokora Jan, Piech Zygmunt, Pietrzak Aleksander, Pietrzykowski Mieczysław, Prus Henryk, Paprocki Zdzisław, Piotrowski Aleksander, Pitura Czesław, Pajdosz Zbigniew, Piwnicki Jan, Piotrowski Bogdan, Pracon Jan, Podkościelny Wojciech^x, Podgórnik Jerzy, Pogodziński Włodzimierz, Pożerski Tadeusz, Przystupa Tadeusz, Pawęzka Stanisław^x, Poddębski Zygmunt^x, Pyzik Zygmunt^x, Polańska Teresa, Pawlos Walerian, Puczek Jan^x, Pióro Augustyn^x, Pietrzyk Maria, Pietrzyk Jan, Płoszaj Elżbieta, Pyda Włodzimierz, Pietrzyk Wiesław, Pawlak Janina^x, Piasecki Wieniecysław^x, Podsiady Grzegorz^x, Próchniak Stanisław^x, Puzio Maria^x, Puchala Zygfryd, Parysz Wiesława^x, Ptasznik Stanisław^x, Pawlak Zofia^x, Putek Antoni^x, Pliszka Antoni, Pracon Jan^x, Pawler Henryk^x, Panek Marian^x, Pienkosz Marek^x, Prokop Bronisław^x, Piątek Marian, Pizoń Elżbieta, Pleskaczuk Edward^x, Pajdosz Zbigniew^x, Polkowski Jan^x, Pyrka Elżbieta^x, Piątek Jadwiga^x, Pleszczyńska Jadwiga^x, Pocztański Józef, Pietrzykowski Krzysztof, Piekarska-Pieńko Krystyna^x, Pietruszuk Elżbieta, Ptaszyński Jarosław, Pietrzak Stanisław^x, Pietruczyk Henryk^x, Pielech Ignacy, Plizga Andrzej, Plizga Marek, Prus Henryk, Pyl Lech, Pawlak Jan, Potorski Roman, Przybyła Krzysztof^x, Pucyk Lucjan^x, Piłat Henryk^x, Piłat Irena^x, Patyk Alicja^x, Pastuszek Tadeusz^x, Poniatowski Ryszard^x, Pietrasiuk Andrzej,

R Rapa Mirosław, Rozwadowski Czesław, Rzemienieczuk Franciszek, Rożek Kazimierz, Rumiński Michał, Rost Stanisław, Repeć Julian, Różyło Anna, Radostaniec Paweł, Rudzki Nikodem, Rafał Jan, Rakowski Zenon, Rebron Mikołaj, Rej Bolesław, Rojewska Elżbieta, Rola Jan, Rostkowski Sławomir, Rorat Stanisław, Radzikowski Andrzej, Rozwałka Bożena, Ruta Czesław, Rzechowski Marian, Rynasiewicz Julian^x, Rogalski Jan^x, Rzeszutek Julian, Romanek Janina, Rytel Robert, Rozwałka Zenon^x, Rudziszewska Barbara, Rukas Tadeusz, Rokosz Henryk^x, Raczuk Henryk^x, Rogozik Józef^x, Rola Andrzej^x, Rudzki Czesław, Rozenbajger Andrzej, Rudzki Zbigniew^x, Rados Jan^x, Raczynska Alina^x, Romaniuk Stanisław^x, Różański Jerzy^x, Różanka Anna, Rybicki Marian, Różyło Anna, Rumiński Aleksander^x, Rozwód Antoni^x,

S Sawczuk Wanda, Stupczyński Tadeusz, Szatkowski Józef, Stepien Wiesława, Szpakowski Tadeusz, Socha Roman, Starobrat Kazimierz, Szajewski Dariusz, Szeremeta Halina, Szumilak Kazimierz, Szumilak Jolanta, Sagan Bolesław, Stankiewicz Jan, Szczerbiński Zbigniew, Szumska Grażyna, Świrgoń Mieczysław, Smyk Jolanta, Skórniowski Waldemar, Suryś Ignacy, Szaniawski Henryk, Soczewiński Bolesław, Skóra Irena, Sadownik Tadeusz, Sęk Bolesław, Szuliński Waclaw, Świć Halina, Szremowicz Stefan, Supryn Andrzej, Sosiński Ryszard, Szymański Bogdan, Szyszka Kazimierz, Szlendak Eugeniusz, Szczytkowski Mieczysław, Szlendak Jerzy, Szydłowski Józef, Słomka Stanisław, Serwejk Grażyna, Sobocki Kazimierz, Siwiece Alicja, Soczewiński Jan, Stańko Jerzy, Sochacki Waclaw, Szymczak Maria, Szymańska Barbara, Skiba Jan, Szmadowski Eugeniusz, Sobczyk Elżbieta, Stelmasiak Edward, Siwek Franciszek, Smyk Janina, Sulik Marian, Szczuka Henryk, Sajdak Józef, Samborowski Jerzy, Sapiecha Franciszek, Sapiecha Zygmunt, Seyfert Tadeusz, Sidorko Jerzy, Siebielec Mateusz, Skowron Czesław, Stawinoga Czesława, Stojaniński Jan, Styk Aleksander, Suchodolski Kazimierz, Szydelski Oktawian, Świnicki Adam, Szewczyk Piotr, Szczepiński Andrzej, Szcześnowicz Stanisław, Szłapa Henryk, Szymczyk Andrzej, Szymczyk Mirosław, Samolej Jan, Świrszcz Waldemar^x, Solecka Lucyna^x, Seroka Stanisław^x, Śniadecka Elżbieta, Samolej Monika, Sugier Mieczysław, Siegiada Bogdan, Sapko Stanisław, Skowrońska Elżbieta, Siepsiak Zbigniew, Skowronek Henryk, Sułek Grażyna, Samolej Barbara, Siedłowska Anna^x, Słotwiński Janusz^x, Sobczak Stefan^x, Słomczyński Stanisław^x, Słomczyńska Ewa^x, Sekita Włodzimierz^x, Szumski Leon^x, Sidor Edmund^x, Słowikowski Adam^x, Sosnowska Irena^x, Szewczyk Stanisław^x, Steć Witold^x, Szpetnar Jan^x, Szorko Henryk^x, Suchora Zbysław^x, Sykała Władysław^x, Szwed Krystyna^x, Siek Józef, Smykta Roman, Sokolowski Stefan, Szymaniuk Jan^x, Stelmazko Krzysztof^x, Szczepaniak Irena^x, Strzelecki Tadeusz, Szlązak Rudolf, Stateczny Waldemar, Sak Halina, Szenejko Grażyna^x, Sprycha Kazimierz^x, Suchodolski Kazimierz^x, Stelmach Krystyna^x, Sposób Andrzej^x, Semeryło Marian^x, Szkodziński Janusz^x, Szpakowska Danuta^x, Syryczyk Zofia^x, Ściuba Andrzej^x, Siudem Michał^x, Stec Zenon^x, Śliwiński Andrzej^x, Sosnowski Józef, Smolak Władysław^x, Szlanta Teresa^x, Szumilo Jan^x, Styżej Andrzej^x, Słowikowski Andrzej, Stefanek Jan, Szakiewicz Jerzy, Sweklej Barbara, Sadowski Piotr, Szczygielski Andrzej, Steciuk Alicja^x, Sowa Jan, Siłuch Zbigniew^x, Siłuch Anna^x, Skubiszewska Bogumiła, Ślepko Alfred^x, Stanicki Eugeniusz^x, Ściebura Halina^x, Ścigaj Bronisław^x, Szewczak Lech^x, Szewczyk Stawomir^x, Skiba Józef^x, Ślązak Piotr, Szewczak Tadeusz^x, Sawczuk Zbigniew^x, Skiba Krzysztof^x, Sawoniuk Krzysztof^x, Skaźnikiewicz Krzysztof^x, Śpiewak Alfreda^x, Sidoruk Marian, Sawczuk Janusz, Sakowicz Krzysztof.

T Tarka Jan^x, Talaga Janina^x, Talaga Stanisław, Tomkiewicz Czesława, Trojak Zygmunt, Toruń Zygmunt, Tuken-dorf Henryk, Tomczak Zenona, Tarnowski Krzysztof^x, Tes Eugeniusz^x, Twardowski Marian, Tyra Jerzy^x, Tokarzewski Franciszek, Tymosiewicz Eugeniusz^x, Tarkowska Alicja^x, Trochimiuk Grzegorz^x, Truszka Barbara^x, Trochanowicz Mirosława, Tomczuk Bożena, Tomasiak Kazimierz^x, Tkaczyk Szczepan, Tymicki Edward^x, Tywoniuk Jerzy^x.

U Urban Marian, Urban Maria, Urban Ryszard, Urban Zygmunt, Uszyński Stanisław, Użwój Stefan, Uchaniuk-Rudzka Ewa^x.

W Waluch Mieczysław, Wojtkowski Mieczysław, Woźniak Elżbieta, Właszczyk Józef, Włodarczyk Marian, Walczak Piotr, Wesołowski Adam, Węgorzewski Zygmunt, Wójtowicz Bogdan, Wiczorek Barbara, Waćko Irena, Wojtalik Władysław, Wilczewski Brunon, Węgrzyn Henryk, Wiśniewski Stanisław, Wójcik Wiesław, Wiśniewski Włodzimierz, Wasiuk Stanisław, Wójtowicz Mieczysław, Wachlarz Bolesław, Wójtowicz Jerzy, Woś Mirosław, Walczyna Antoni, Wiśniowska Janina, Wans-Butler Józef, Wasak Marian, Wasak Seweryn, Wesołowski Adam, Welk Bronisław, Wiak Maria, Waćko Robert, Wierzchowski Tadeusz, Wierchoń Ryszard, Wszytko Martina, Wdowiak Janina, Wiater Józef, Wicha Krzysztof, Wiechnik Andrzej, Wierchoń Henryk, Winiarski Bolesław, Wojciechowski August, Witkowska Krystyna, Wójcik Jerzy, Wypych Marian, Wach Michał^x, Woźniak Rozalia, Wójtowicz Edward, Wojsz Tadeusz^x, Wójnowski Ryszard, Wierzchowski Jerzy^x, Wach Maria^x, Wach Adam^x, Wałachowski Czesław^x, Wybranowski Włodzimierz^x, Wronka Henryk, Wójcik Henryk, Wójcik Irena^x, Wierzchowska Halina, Wysmulski Czesław, Wysokiński Jan^x, Wasilewski Przemysław, Wójtowicz Maria, Woźniak Aleksandr, Włodarczyk Czesław^x, Włodarczyk Antoni, Wyrostek Alicja, Wołyniec Danuta, Wysokiński Zenon, Właszczyk Tadeusz, Wysokińska Maria, Wadowski Wiesław, Woźniak Rozalia, Wicha Janusz, Wawrzyniuk Alina^x, Wasilewski Stanisław^x, Wołodko Jerzy^x, Włodarczyk Urszula, Wiśniewski Zbigniew, Wezgraj Eugeniusz^x, Wójcik Ryszard^x, Wach Michał^x, Wilk Jadwiga^x, Wrzós Mieczysław, Węgorowski Marek, Wigura Władysław^x, Wójcik Danuta^x, Wójtowicz Roman^x, Włodek Józef^x, Wawrzyszko Jan^x, Witalec Edward^x, Wilgocki Janusz^x, Wójtowicz Kazimierz^x, Wiater Józef, Wróbel Janusz, Wołek Adam^x, Wójtowicz Ewa^x, Woliński Roman.

Z Zaremba Stanisław^x, Zajac Wiesława, Zabek Zdzisław, Zabada Leszek^x, Zarzyka Krystyna, Zielińska Regina, Zawisłak Grażyna, Zawada Kazimierz, Zięba Jan^x, Zaborski Tadeusz, Zajączkowski Stanisław^x, Zajac Antoni, Zaręba Lucyna^x, Zieliński Henryk^x, Zajączkowska Anna, Zieliński Ryszard^x, Zajac Krystyna, Zajac Regina, Zdunek Mieczysław^x, Zakrzęski Jerzy^x, Zielińska Jadwiga^x, Zięba Barbara^x, Zięba Tadeusz, Zyśko Jan^x, Ziętko Elżbieta^x, Zaprzata Eugeniusz^x, Zdziszyński Bogdan, Zwolak Stanisław^x, Zajac Danuta, Zieliński Józef, Zborzyńska Barbara, Zaprawski Stanisław, Zuzaniuk Anna, Zięba Bronisława, Zomer Barbara, Zalewski Kajetan, Zarębski Kazimierz, Ziemia Henryk, Zuzaniuk Stanisław, Zarbara Stanisław, Zwoliński Mieczysław, Zawadzki Władysław, Zaborowski Ryszard, Zderkiewicz Antoni, Zwierzyński Grzegorz.

Ż Żak Tadeusz, Żelazny Antoni, Żywicki Ryszard^x, Żuk Danuta^x, Żurek Zofia^x, Żuber Mieczysław^x, Żuchowska Anna^x, Żuchowski Andrzej^x, Żuk Bogumiła, Żuk Feliks, Żydek Czesław, Żyjwoda Albert.

Oznaczenia:

x - umieszczono przy nazwiskach aktualnych członków wg stanu na dzień 31.12.1993 r.

Stowarzyszenie Geodetów Polskich Zarys dziejów Oddziału Łódzkiego 1945-1993

Opracowanie - marzec 1994

Jerzy Górski, Tomasz Telega, Jerzy Turniak

1. Działalność Oddziału w latach 1945-1993

1.1. Powstanie, rozwój i działalność społeczna w latach 1945-1993

Organizacja Oddziału

W dniu 24 stycznia 1945 r. przybywają do Łodzi z Chełma pełnomocnicy ds. reformy rolnej w osobach inżyniera rolnictwa Dobrowolskiego i geodety Mieczysława Górskiego. Niebawem za nimi przybyli do Łodzi: Józef Krukowski, Szczepan Sitarski, Henryk Krzywański, Józef Godlewski i Antoni Godlewski. Był to trzon kadry mierniczej, na którą czekał ogrom pracy organizacyjnej i zawodowej. Wobec takiej sytuacji i w obliczu zadań jakie wówczas postawiono przed mierniczymi zaistniała pilna potrzeba skupienia wszystkich sił w jednolitej organizacji zawodowej. W dniach 29-30 lipca 1945 r. odbyło się w Łodzi I Walne Zgromadzenie Mierniczych, które powołało Związek Mierniczych Rzeczypospolitej Polskiej Oddziału Łódzkiego. Pierwszym prezesem Zarządu Oddziału, który ukonstytuował się w dniu 23 sierpnia 1945 r. został Konstanty Ekiert. Siedzibą związku był pokój w prywatnym mieszkaniu kol. Ekierta, mieszczący się w Łodzi przy ul. Piotrkowskiej nr 162. Oddział Łódzki skupił wówczas w swych szeregach 86 geodetów, przybyłych na teren województwa łódzkiego z innych terenów a zwłaszcza wileńskiego, wołyńskiego, lwowskiego i pomorskiego.

Zarząd Oddziału Łódzkiego rozszerza swoją działalność wraz z liczącym wzrostem członków stowarzyszenia. W latach 50-tych powstają Koła Zakładowe i Terenowe. Pierwsze Koła Zakładowe powstają przy Miejskim Przedsiębiorstwie Mierniczym, Okręgowym Przedsiębiorstwie Mierniczym w Łodzi, Oddziale Pomiarów Rolnych Prezydium Wojewódzkiej Rady Narodowej w Łodzi, oraz Koło Terenowe w Piotrkowie Trybunalskim.

W następnym latach, powstają na terenie m. Łodzi i w regionie łódzkim dalsze jednostki wykonawstwa geodezyjnego, wzrasta liczba zatrudnionych geodetów oraz członków stowarzyszenia. W konsekwencji powstają nowe Koła Zakładowe SGP. W wyniku nowego podziału administracyjnego kraju w 1975 r. w zasięgu działania Oddziału Łódzkiego SGP znalazły się województwa: miejskie łódzkie, piotrkowskie, skierniewickie i sieradzkie, w związku z czym przeprowadzono akcję porządkowania sieci kół zakładowych i terenowych, dostosowując ją do aktualnych potrzeb terenu, rozmieszczenia geodetów i poziomu aktywności członków.

W województwie piotrkowskim i sieradzkim posiadających dużą ilość geodetów powołano przy tamtejszych Oddziałach NOT Komisje Organizacyjne Oddziałów SGP.

W 1980 r. powstaje Oddział Wojewódzki SGP w Piotrkowie Trybunalskim, którego pierwszym przewodniczącym zarządu został nasz wieloletni działacz Jerzy Kotyński.

Dobra współpraca kół zakładowych z kierownictwem zakładów pracy spowodowała, że niektóre z zakładów zadeklarowały Zbiorowe Członkostwo wspierając składką Zarząd Oddziału.

Ilość członków naszego Stowarzyszenia, Kół Zakładowych i Terenowych oraz Członków Zbiorowych w regionie łódzkim przedstawia tabela:

Rok	Ogólna ilość członków w SGP	Ilość kół zakładowych	Ilość członków zbiorowych
1945	86	-	-
1950	105	-	-

Rok	Ogólna ilość członków w SGP	Ilość kół zakładowych	Ilość członków zbiorowych
1960	346	8	-
1970	795	18	21
1980	930	25	10
1985	912	20	10
1990	757	22	11
1993	441	17	-

W latach największego rozwoju oddział liczył 1103 członków (1979) i 33 koła zakładowe i terenowe (1974).

Powołanie komisji

Wzrost liczby członków Stowarzyszenia prowadził do rozszerzenia działalności statutowej na takie działania jak: podnoszenie kwalifikacji zawodowych członków, rozwój ruchu racjonalizatorskiego i wynalazczego, organizowanie życia towarzyskiego oraz sportu i rekreacji.

Spowodowało to powstanie Oddziałowych Komisji (Sekcji, Podsekcji, Zespołów) Problemych, które zajęły się szczegółowo wybranymi problemami. Pierwsze sekcje powstały już w roku 1948 i były to sekcje: gospodarcza, sportowo-impresowa, pogłębiania wiedzy oraz publikacji.

W miarę upływu czasu zakres pracy poszczególnych sekcji dostosowany był do aktualnych potrzeb środowiska i wymogów statutowych organizacji. Przy Zarządzie Oddziału na przestrzeni lat pracowały różne komisje tematyczne powoływane w zależności od potrzeb. Były to między innymi:

- Komisja Historii Zawodu i Stowarzyszenia
- Komisja ds. Jakości Robót Geodezyjnych
- Komisja Techniki i Szkolenia
- Komisja ds. Młodej Kadry Technicznej
- Komisja Pomocy Koleżeńskiej
- Komisja ds. Sportu i Rekreacji.

W roku 1972 powstaje jedyna w kraju Komisja ds. Kobiet; jest to wyraz aktywnej społecznej postawy geodejek łódzkich i postępującego procesu feminizacji zawodu. Praca tej komisji polegała między innymi na obronie interesów pracujących geodejek, prowadzeniu szkoleń w zakresie nowości technicznych w pracach kartograficznych i reprodukcyjnych, inspirowaniu koleżanek do prac społecznych w Zarządzie Oddziału. Ponadto działały 2 podsekcje specjalistyczne jako filie sekcji przy Zarządzie Głównym w Warszawie, tj. Podsekcja Geodezji Miejskiej i Podsekcja Geodezji Inżynierskiej.

Konkursy jakości

Ważnym odcinkiem pracy Stowarzyszenia była sprawa jakości prac geodezyjnych. Oddział proponował udział w konkursach jakości robót geodezyjnych i kartograficznych, przeprowadzał eliminacje prac konkursowych i ze swoją opinią przekazywał je do Sądów Konkursowych przy Głównym Urzędzie Geodezji i Kartografii i Ministerstwie Rolnictwa.

Geodeci łódzcy odnieśli wiele sukcesów zdobywają wielokrotnie w konkursach krajowych pierwsze nagrody lub wyróżnienia. Ponadto Oddział Łódzki organizował konkursy lokalne jakości robót geodezyjnych bez podziału resortowego do których można było zgłosić dowolny temat geodezyjny. Akcja Komisji ds. Jakości Robót Geodezyjnych przyczyniła się wydawnie do poprawy efektów prac geodezyjnych, a niekiedy była źródłem nowych rozwiązań technicznych i technologicznych. Zarząd Oddziału mając na uwadze konieczność ciągłego podnoszenia na wyższy poziom pracy kół zakładowych i terenowych oraz aktualizację kół słabiej pracujących, przeprowadzał konkursy współzawodnictwa o tytuł "Najlepiej Pracującego Koła Oddziału Łódzkiego SGP". Pierwszy konkurs przeprowadzono już w 1954 r. Doświadczenia wykazują, że współzawodnictwo to wpłynęło na systematyczną pracę kół, koncentrację wysiłków na najważniejszych sprawach ruchu stowarzyszeniowego i istotnych problemach zakładów pracy.

Wynalazczość i racjonalizacja

Duże zapotrzebowanie geodezyjnych zakładów pracy na nowe rozwiązania techniczne i organizacyjne oraz na nowe technologie i sprzęt pomiarowy, spowodowało powstanie już w 1951 r. Komisji Wynalazczości i Postępu Technicznego, która w roku 1963 przekształciła się w pierwszy

w kraju Klub Techniki i Racjonalizacji "Geodezja". Łódzki KTiR "Geodezja" zawsze wyróżniał się swą działalnością w kraju, uzyskiwał czołowe miejsce we współzawodnictwie klubów przy LRZZ i Oddziale Łódzkim NOT. Pierwszym organizatorem i promotorem jego działalności był Igor Szantyr.

Działalność merytoryczna (statutowo-organizacyjna)

Wyróżniającą cechą naszej pracy było popularyzowanie zawodu, osiągnięć geodetów i wrażliwość na możliwości świadczenia usług. Temu celowi służył między innymi udział w organizowanych przez Oddział NOT tradycyjnych "Dni Techniki Łodzi".

Ważnym ogniwem działalności statutowej Oddziału jest Koło Seniorów powołane do życia w 1967 r. Głównym celem Koła jest utrzymywanie ścisłej więzi koleżeńskiej oraz świadczenia sobie wzajemnej pomocy. Wielu Kolegów Seniorów pracuje nadal aktywnie w Stowarzyszeniu, służy doświadczeniem zawodowym i życiowym młodszym kolegom oraz uczestniczy chętnie w pracach agend SGP i NOT.

Od 1949 r. przy Oddziale Łódzkim SGP istniał społeczny Fundusz Pomocy Koleżeńskiej, którego celem było niesienie materialnej pomocy kolegom i ich rodzinom znajdującym się w trudnych warunkach bytowych.

Procentowy udział członków naszego Oddziału w Funduszu Pomocy Koleżeńskiej był stale jednym z najwyższych w całym stowarzyszeniu.

Od 1958 r. Oddział wydaje biuletyn pt. "Informator", którego zadaniem jest bieżące informowanie członków naszego Stowarzyszenia o ważniejszych sprawach zawodu, działalności Zarządu Oddziału, Komisji Problemowych, nowościach technicznych i organizacyjnych. Do 1993 r. wydano 92 numery "Informatora".

Przez nasz Oddział zapoczątkowana została akcja wymiany doświadczeń między Oddziałami Wojewódzkimi SGP w kraju oraz bliskimi zawodowo Oddziałami SNT NOT w Łodzi. Kontakty te służą doskonaleniu usług geodezyjnych i kartograficznych, a także popularyzacji zawodu. Celowi temu służą również spotkania geodetów z przedstawicielami innych organizacji jak: SARP, PTE, TUR, organizowane w formie prelekcji i odczytów.

Na przestrzeni lat wielokrotnie wyjeżdżaliśmy do poszczególnych oddziałów SGP, jak również przyjeżdżaliśmy kolegom z tych oddziałów, co umożliwiło szeroką wymiarę doświadczeń.

Od 1979 r. prowadzono współpracę z geodetami węgierskimi w ramach porozumienia o wymianie bezdewizowej, pomiędzy Oddziałem NOT w Łodzi a MTESZ z Szegedu.

Spotkania te przynosiły obu stronom korzyści zawodowe i turystyczne.

Prace społeczne

Łódzkie środowisko geodezyjne wykonało społecznie wiele opracowań dokumentacji geodezyjnej dla różnych przedsięwzięć gospodarczych i kulturalnych. Oto niektóre z tych opracowań: mapy dla miejsc pamięci narodowej, pod lokalizację szkół 1000-lecia, dla szpitala Pomnika Matki Polki i pomnika Stanisława Staszica w Łodzi. W uznaniu zasług środowiska geodezyjnego Rada Narodowa m. Łodzi w roku 1982 wyróżniła Oddział Łódzki SGP "Honorową Odznaką m. Łodzi".

Koledzy, którzy wyróżnili się szczególnie, otrzymali - na wniosek SGP i NOT odznaczenia państwowe i resortowe. Wykaz odznaczonych podajemy w p-cie 1.5.

1.2. Podnoszenie kwalifikacji zawodowych

Szkolnictwo zawodowe

Bezpośrednio po wyzwoleniu, w roku 1945 z inicjatywy Oddziału Łódzkiego Związku Mierniczych Rzeczypospolitej Polskiej powstało w Łodzi Gimnazjum Miernicze. Dla mierniczych - praktyków ówczesne Ministerstwo Rolnictwa zorganizowało w Łodzi w tym samym czasie Państwowy Kurs Mierniczy.

Gimnazjum Miernicze przekształcone zostało następnie w Liceum Miernicze, a począwszy od 1952 r. w 4-letnie Technikum Geodezyjne, w którym w roku 1957 przedłużono naukę do lat 5-ciu. Obecnie Technikum istnieje w ramach Zespołu Szkół Budowlano-Geodezyjnych.

Ponadto Wojewódzki Urząd Ziemski w Łodzi zorganizował dla absolwentów gimnazjum ogólnego dwuletnią Państwową Szkołę Mierniczą. Zadaniem tej szkoły było przygotowanie kadry geodezyjnej dla potrzeb resortu rolnictwa.

W roku 1952 Zarząd Oddziału SGP zorganizował w Łodzi w ramach zaocznego szkolenia zawodowego Ośrodek Konsultacyjny, który przygotował do egzaminów eksternistycznych w Technikum Geodezyjnym.

W 1957 r. przy Technikum Geodezyjnym w Łodzi utworzone zostało 2,5-letnie Wieczorowe Technikum dla b. pracowników Ministerstwa Spraw Wewnętrznych oraz Ministerstwa Obrony Narodowej. Tą drogą dyplom technika geodety uzyskało 41 osób.

W latach 1962-63 Oddział Łódzki SGP zorganizował dla personelu pomocniczego, pracującego w geodezji, kursy przygotowawcze w zakresie I-III klasy do egzaminów eksternistycznych do IV klasy Technikum Geodezyjnego. W tym systemie szkolenia 46 osób uzyskało prawo wykonywania zawodu.

Również staraniem Zarządu Oddziału SGP 45 kolegów ukończyło w latach 1966-1969 istniejące wówczas Geodezyjne Technikum Wieczorowe dla pracujących.

Ciągły niedobór geodetów, na których istniało społeczne zapotrzebowanie powoduje, że w latach 1966-69 obok Technikum Wieczorowego powstaje w Łodzi 2,5 letnie Pomaturalne Studium Techniczne o specjalności - geodezja. Studium to ukończyło w trzech edycjach 84 osoby.

W 1972 r. szkolnictwo pomaturalne dla potrzeb geodezji (po trzyletniej przerwie) wznowione zostało dwuletnim Policealnym Studium Zawodowym, które istnieje do chwili obecnej. W każdym roku dyplom technika otrzymuje kilkunastu absolwentów.

Odczuwalny w latach powojennych niedobór geodetów z wykształceniem wyższym spowodował, że z inicjatywy i przy wydatnej pomocy ZO SGP w Łodzi w roku 1951 przy Wieczorowej Szkole Inżynierskiej Politechniki Łódzkiej powołano Sekcję Geodezji Stosowanej.

Jej organizatorem był doc. dr hab. inż. Jan Wereszczyński, ówczesny prezes naszego Oddziału.

W ciągu 4 lat istnienia sekcji dyplomy inżyniera geodety uzyskało 48 osób. W ten sposób łódzkie wykonawstwo geodezyjne wzbogaciło się w stosunkowo krótkim czasie o znaczną ilość wysoko kwalifikowanych fachowców.

W roku 1964 decyzją Ministerstwa Szkolnictwa Wyższego powołana została przy ówczesnym Wydziale Budownictwa Lądowego Politechniki Łódzkiej Katedra Geodezji. Prowadziła ona badania z zakresu geodezji inżyniersko-przemysłowej, hydrografii morskiej i kartografii nawigacyjnej. Katedra Geodezji ściśle współpracowała z Zarządem Oddziału.

Na wniosek Zarządu Oddziału SGP w Łodzi Katedra Geodezji Politechniki Łódzkiej zorganizowała w r. 1963 kurs podyplomowy nt. "Dalmierze radiowe i elektrooptyczne w pracach geodezyjnych", zaś Instytut Inżynierii Komunalnej Politechniki Łódzkiej był w 1975 r. organizatorem rocznego Studium Podyplomowego dla inżynierów geodetów w zakresie inżynierii miejskiej. Studium to ukończyło z naszego terenu 23 inżynierów geodetów.

Wśród grona wieloletnich nauczycieli i wykładowców łódzkiej szkoły geodezyjnej było wielu działaczy naszego Stowarzyszenia, którzy pracę w szkole traktowali jako obowiązek zawodowy i społeczny, a nie źródło dochodu.

W ten sposób bliska była zawsze współpraca szkoła - Stowarzyszenie, a ludzie pracujący na rzecz szkoły zawsze cieszyli się zasłużonym uznaniem kierownictwa szkoły, Stowarzyszenia i zakładów pracy. W różnych okresach rozwoju łódzkiej szkoły geodezyjnej w sposób różny kształtowała się pomoc i współpraca ze Stowarzyszeniem: od zaopatrywania szkoły w pomoce naukowe, druki, materiały kartograficzne, organizowania szkolnych praktyk polowych i produkcyjnych, udostępniania zakładów pracy dla wycieczek młodzieży do udzielania pomocy przy obsłudze nauczycieli przedmiotów zawodowych, instruktorów praktyk, zatrudniania absolwentów i składania opinii o przygotowaniu za wodowym oraz nagradzania autorów najlepszych prac dyplomowych.

Akcja odczytowo-szkoleniowa

Ciągłym tematem naszej działalności stowarzyszeniowej było doskonalenie kadr poprzez szeroką akcję odczytową i szkoleniową, organizację prelekcji i filmów o tematyce zawodowej i naukowej, pokazów i wystaw nowoczesnego sprzętu geodezyjnego i metod obliczeń geodezyjnych, demonstrowania najlepszych opracowań geodezyjnych i rozwiązań organizacyjnych oraz wdrażanie wynalazków i pomysłów racjonalizatorskich.

Różne formy doskonalenia zawodowego, prowadzonego przez Zarząd Oddziału SGP były zawsze dostosowywane do aktualnych potrzeb zawodu, a tematyka szkolenia była nośnikiem postępu technicznego i organizacyjnego w geodezji.

Niezależnie od zorganizowanych form szkolenia przeprowadzono przy okazji zebrań plenarnych Zarządu Oddziału krótkie odczyty i prelekcje, dotyczące najnowszych osiągnięć i problemów z zakresu geodezji i kartografii.

Ponadto Koła Zakładowe i Terenowe SGP prowadziły własną działalność szkoleniową na tematy wynikające z aktualnych potrzeb macierzystego zakładu pracy.

Ważną rolę w zakresie doskonalenia kadr spełniał "Informator", który zamieszczając nowości geodezyjne docierał do większości geodetów, a zwłaszcza był niezastąpioną informacją dla geodetów pracujących w terenie.

Konferencje i sesje naukowe

Potwierdzeniem uzyskiwanym przez Oddział wysokich wyników w działalności szkoleniowej jest fakt powierzania nam przez Zarząd Główny SGP organizacji konferencji naukowo-technicznych, kursów i narad o zasięgu krajowym i międzynarodowym.

Były to między innymi:

- IX - Konferencja Naukowo-Techniczna "Geodezyjne szkolnictwo zawodowe" (1954 r.)
- XVI - KNT "BHP w geodezji" (1957 r.)
- XXII - KNT "Kadry geodezyjne" (1962 r.)
- XXVI - KNT "Wynalazczość i racjonalizacja w geodezji" (1966 r.)
- XLIV - KNT "Rola geodezji w gospodarce urządzeniami podziemnymi w mieście" (1971 r.)
- Konferencja N-T "Zastosowanie techniki laserowej w geodezji" (1977 r.)
- Konferencja N-T "System informacji o terenie" (1993 r.)

W ramach organizowanych przez Radę Wojewódzką NOT "Dni Techniki w Łodzi" Zarząd Oddziału organizował sesje lub sympozja naukowe połączone z wystawami o zasięgu regionalnym lub ogólnopolskim, wśród których wymienić należy:

- Sesja naukowa "Geodezja i kartografia społeczeństwu" (1978)
- Sympozjum "Zastosowanie zdjęć lotniczych i satelitarnych w gospodarce narodowej" (1980)
- Sesja nt. "Organizacja prac geodezyjnych w cyklu inwestycyjnym budownictwa" (1983)

1.3. Działalność kulturalno-sportowa

Imprezy rozrywkowe

Niezależnie od działalności organizacyjno-statutowej i szkoleniowej, które zawsze stanowiły podstawę prac Zarządu Oddziału, duży nacisk kładziono na inne kierunki działalności, a mianowicie organizowanie różnych imprez o charakterze kulturalno-rozrywkowym i sportowym. W tym celu i już w pierwszych latach działalności (rok 1948) powołana została przy Zarządzie Oddziału sekcja sportowo-improwiza, która w różnych okresach czasu pod różnymi nazwami zorganizowała wiele imprez mających na celu integrację środowiska geodezyjnego oraz dostarczenie kolegom możliwości udziału w różnych formach rozrywki. Tradycją stały się zabawy taneczne organizowane w okresie karnawału po zakończeniu dorocznych Walnych Zgromadzeń Oddziału.

W latach późniejszych zabawy te przybierały charakter Balu Geodetów, ale organizowane były już niezależnie od Zebrań Delegatów i nie tak często.

Organizowano również w różnych okresach cieszące się wielkim powodzeniem wieczorki taneczne.

Turystyka i wypoczynek

Duże znaczenie dla integracji środowiska miały zawsze wycieczki, które organizowane jako szkoleniowo-techniczne, bądź techniczno-krajoznawcze dostarczały uczestnikom nie tylko wiadomości o nowych technikach, technologiach, nowoczesnym sprzęcie czy innej organizacji pracy, ale również pozwalały poznać piękne regiony kraju. I tak niezależnie od dorocznych wyjazdów na Targi Poznańskie do ciekawszych wycieczek należy zaliczyć zwiedzanie kopalni i elektrowni Bełchatów, kopalni miedzi w Lubinie, stoczni w Gdańsku i Szczecinie, zakładów petrochemicznych w Płocku. Inny charakter miały wyjazdy szkoleniowo-rekreacyjne, organizowane w malowniczych zakątkach województwa, w których bardzo atrakcyjny i trudny program szkoleniowy łączony był z częścią rekreacyjno-wypoczynkową i sportową. Takich wyjazdów organizowano

bardzo wiele, a ich organizatorami były zarówno Komisje Zarządu Oddziału jak i koła zakładowe czy terenowe.

Do szczególnie udanych imprez zaliczyć można wyjazdy do Kamionu nad Wartą (1984), Grotnik (1988), Burzenina Krzeszowa (1987), Jeziorska (1990).

W ramach zawartego przez Łódzki Oddział NOT porozumienia z MTESZ z Szegedu Zarząd Oddziału brał aktywny udział w bezdewizowej wymianie wyjazdów z geodetami z węgierskiej miejscowości Szeged.

W podobnych imprezach uczestniczyły również niektóre koła zakładowe w ramach wymiany organizowanej przez ich zakłady pracy. W ostatnim roku (1993) Zarząd Oddziału dofinansował turystyczną wycieczkę do Paryża w której wzięło udział 39 aktywistów.

Dużym zainteresowaniem (i frekwencją) cieszyły się Doroczne Rajdy po Ziemi Sieradzkiej organizowane przez miejscowe Koło Terenowe. Miały one charakter rekreacyjno-sportowy, a udział w nich brały zwykle drużyny turystyczne z zaprzyjaźnionych Oddziałów.

Sport w Oddziale

Na specjalne podkreślenie zasługuje wielki rozwój ruchu sportowego, który wystąpił w latach 70-tych na terenie Stowarzyszenia, a jego początków należy szukać niewątpliwie w Łodzi.

Do tego czasu odbywały się na terenie różnych Oddziałów, w tym również na terenie Oddziału Łódzkiego dorywczo organizowane przy innych okazjach zawody sportowe (najczęściej mecze piłki nożnej, siatkówki czy koszykówki), ale miały one charakter doraźny i nie były organizacyjnie dopracowane.

Dopiero dzięki niespożytej inicjatywie i energii kol. Tadeusza Wołosza ta amatorska działalność przybrała formy organizacyjne. Większość odbywających się obecnie Ogólnopolskich Mistrzostw Geodetów miała swój początek w Łodzi.

I tak w r. 1976 odbyły się na zamku w Sulejowie I Mistrzostwa Polski Geodetów w brydżu sportowym, w r. 1977 Łódź była gospodarzem I Mistrzostw Polski Geodetów w piłce nożnej. Niezależnie od tego rozgrywane były okręgowe (łódzkie) mistrzostwa geodetów w piłce siatkowej, tenisie stołowym itp. Imprezy te były zawsze bardzo dobrze przygotowane organizacyjnie, stały na wysokim poziomie, a ich uczestnikom i kibicom dostarczały niezapomnianych wrażeń.

Zmiany zainteresowań naszych członków oraz znaczny spadek ich ilości, który nastąpił w okresie przed XXX Zjazdem Delegatów w Legnicy, a przede wszystkim inne od dotychczasowych możliwości gospodarcze sprawiły, że dziedzina sportu w geodezji nie cieszy się już takim zainteresowaniem jak dawniej.

1.4. Kalendarium ważniejszych wydarzeń Zarządu Oddziału SGP w Łodzi

1945 rok

29.07. Pierwsze po wojnie Walne Zgromadzenie Mierniczych; powstanie Oddziału Wojewódzkiego Mierniczych RP w Łodzi.

23.08. Pierwsze zebranie organizacyjne Zarządu Oddziału Mierniczych RP.

15-16.09. Udział 4 delegatów Oddziału Łódzkiego na ogólnopolskim Zjeździe Delegatów Związku Mierniczych RP w Warszawie.

1946 rok

12-15.10. Udział 7 mierniczych Oddz. Łódzkiego w Kongresie Techników Polskich w Katowicach

2.11. - Referat nt. "Rola służby mierniczej w urbanistyce i w dziele odbudowy miast"

1947 rok

28.03. Omówienie memoriału w sprawie tytułu inż. zawodowego dla mierniczych przysięgłych, skierowany do Ministerstwa Rolnictwa.

22.06. Nadz. Walne Zgromadz. Mierniczych poświęcone projektowi dekretu o izbach mierniczych.

1948 rok

11.02. Powstanie sekcji problemowych; gospodarczej, sportowo-impresowej, pogłębiania wiedzy i publikacji.

29.06. Nadzwyczajne Walne Zgromadzenie Mierniczych poświęcone wyborowi nowego Zarządu. Zorganizowanie kursu pomocniczego dla pomiarowych.

1949 rok

20.04. Nadzw. Walne Zgr. członków Oddziału poświęcone sprawom nadawania stopnia inżyniera.

7.07. Powołanie Komisji ds. norm wydajności pracy mierniczych.

15.11. Pierwsze deklaracje przynależności do "Funuśzu Pośmiertnego" z terenu Łodzi, który powstał 6.03.1949 r. przy ZG ZMRP w Warszawie.

1950 rok

11.04. Nadzwyczajne Walne Zgromadzenie członków Oddziału poświęcone sprawom: przygotowania praktyków mierniczych do złożenia egzaminów na stopień inżyniera, współzawodnictwa między Oddziałami Związku Mierniczych RP oraz informacji ze Zjazdu Krajowego.

20.04. Kurs kreślarzy i pomiarowych przy Liceum Mierniczym w Łodzi dla praktyków pracujących w geodezji. Powołanie Klubu Racjonalizatorów przy Zarządzie Oddziału. Wniosek Zarządu Oddziału w sprawie utworzenia Wydziału Geodezyjnego przy Wieczorowej Szkole Inżynierskiej Politechniki Łódzkiej.

17.07. Rozpoczęcie akcji odczytowo-szkoleniowej przy Zarządzie Oddziału; powołanie sekcji odczytowo-szkoleniowej.

1951 rok

16-17.03. VI Zjazd Delegatów Związku Mierniczych RP w Łodzi.

29.06. Powołanie Komisji: Wynalazczości i Postępu Technicznego, Współzawodnictwa, Norm i Pracy, Weryfikacji na stopień inżyniera, Oświatowo-Szkoleniowej.

01.10. Rozpoczęcie zajęć Sekcji Geodezyjnej Wieczorowej Szkoły Inżynierskiej przy Politechnice Łódzkiej w Łodzi.

1952 rok

27.01. Walne Zgromadzenie Członków Oddziału Związku Mierniczych RP.

05.02. Wytypowanie aktywistów w zakładach pracy w celu zorganizowania Kół Zakładowych i Terenowych ZMRP.

1953 rok

7.02. Pierwszy bal geodetów zorganizowany przez Zarząd Oddziału.

10.02. Przekazanie kwoty pieniężnej na Społeczny Fundusz Odbudowy Stolicy.

1954 rok

15.02. Powołanie w Łodzi Oddziałowej Komisji Funduszu Pośmiertnego.

1.03. Udzielanie przez Zarząd Oddziału MRP pomocy finansowej Technikum Geodezyjnemu w Łodzi z przeznaczeniem na pomoce naukowe.

15.04. Zatwierdzenie kryteriów oceny współzawodnictwa kół zakładowych.

1.07. Utworzenie Spółdzielni Mieszkaniowej Geodetów.

23.08. Powstanie podkomisji ds. pomiarów realizacyjnych.

17-18.12. IX Krajow. Konferencja Naukowo-Techniczna nt. "Geodezyjne szkolnictwo zawodowe".

1955 rok

12.02. Walne Zgromadzenie Członków Oddziału Stowarzyszenia Naukowo-Technicznego Geodetów Polskich w Łodzi

17.02. Powołanie Komisji Ekonomiki i Organizacji Pracy (w miejsce Komisji Norm Pracy i Współzawodnictwa).

1956 rok

26.02. Walne Zgromadzenie Członków Oddziału Stowarzyszenia Naukowo-Technicznego Geodetów Polskich w Łodzi.

20.11. Kurs "Zestawienie rachunków tabelarycznych w obliczeniach geodezyjnych".

29.12. Zebranie organizacyjne Sekcji Młodych Geodetów przy Łódzkim Oddziale SGP.

1957 rok

9.02. Walne Zgromadzenie Członków Oddziału Stowarzyszenia Naukowo-Technicznego Geodetów Polskich w Łodzi.

18.02. Powołanie Komisji Problematyki Zawodu. Delegowanie przedstawiciela do Wojewódzkiego Komitetu Porozumiewawczego NOT.

8-9.03. Organizacja krajowej XVI Konferencji Naukowo-Technicznej nt. "BHP w geodezji".

20.05. Protest Zarządu Oddziału do władz oświatowych w sprawie likwidacji Technikum Geodezyjnego w Łodzi.

1958 rok

7.01. Wydanie 1-go numeru Biuletynu Oddziałowego.

8.02. Walne Zgromadzenie Członków Oddziału Stowarzyszenia Naukowo-Technicznego Geodetów Polskich w Łodzi.

1959 rok

11.02. Walne Zgromadzenie Członków Oddziału Stowarzyszenia Naukowo-Technicznego Geodetów Polskich w Łodzi.

6.10. Rozpoczęcie akcji rozprowadzania "cegiełek" na Dom Technika w Łodzi.

1960 rok

15.02. Walne Zgromadzenie Członków Oddziału SGP w Łodzi.

22.11. Wprowadzenie okresowych sprawozdań z pracy Kół Zakładowych na zebraniach Zarządu Oddziału SGP.

1961 rok

11.02. Walne Zgromadzenie Członków Oddziału SGP w Łodzi.

21-23.09. Wystawa dorobku geodezyjnego Łodzi podczas konferencji "Katedr Geodzi Wydziałów Niegeodezyjnych uczelni w kraju".

13-15.11. Zorganizowanie pokazu instrumentów geodezyjnych produkcji węgierskiej firmy "Metrimex".

20.12. Zorganizowanie kursów przygotowujących praktyków do złożenia egzaminów wstępnych do mierniczego technikum wieczorowego.

1962 rok

26.02. Walne Zgromadzenie Członków SGP w Łodzi.

29.06. Spotkanie z geodetami - biegłymi sądowymi.

21-22.09. XXII Konferencja Naukowo-Techniczna nt. "Kadry Geodezyjnej".

1963 rok

9.03. Walne Zgromadzenie Członków SGP w Łodzi.

18.06. Wycieczka aktywistów SGP na Targi Poznańskie.

2-8.09. Kurs podyplomowy nt. "Dalmierze Radiowe i Elektrooptyczne w pracach geodezyjnych".

15.10. Powołanie Komitetu Organizacyjnego Klubu Techniki i Racjonalizacji Geodetów.

1964 rok

21.02. Walne Zgromadzenie Członków SGP w Łodzi.

16-25.03. Kurs obsługi nowoczesnych instrumentów geodezyjnych.

1965 rok

26.02. Walne Zgromadzenie Członków SGP w Łodzi.

28.03. Udział przedstawicieli Zarządu Oddziału SGP w przekazaniu sztandaru Technikum Geodezyjnemu.

21.10. Prelekcja nt. "Kosztorysowanie robót geodezyjnych wg nowego cennika".

1966 rok

3.02. Wykonanie w czynie społecznym mapy dla celów prawnych pod "Dom Technika".

25.02. Walne Zgromadzenie Członków SGP w Łodzi.

25.05. Opracowanie i przekazanie do Zarządu Głównego wniosków dotyczących projektu uchwały Rady Ministrów w sprawie "rejestrów geodetów".

1967 rok

10.03. Walne Zgromadzenie Członków SGP w Łodzi.

28.04. Powstanie Komisji Młodzieżowej.

22.11. Walne zebranie Zarządów Oddziału SGP, warszawskiego, katowickiego i łódzkiego poświęcone wymianie doświadczeń.

1968 rok

23.02. Walne Zgromadzenie Członków SGP w Łodzi.

12.04. Powstanie Komisji do współpracy z Radą Ochrony Pomników Walki i Męczeństwa.

21.06. Wystawa "Geodezja w fotografii".

1969 rok

26-27.02. Nawiązanie współpracy między Oddziałami Wojewódzkimi SGP Warszawy, Wrocławia, Gdańska i Łodzi.

9.05. Narada nt. "Rozwój kadry geodezyjnej w rejonie łódzkim".

11.05. Spotkanie Prezydium Zarządu Oddziału Łódzkiego z Prezydium Zarządu Oddziału Stołecznego - Wojewódzkiego oraz Kołami Terenowymi z Plocka i Sierpeca w Plocku.

1970 rok

11.02. XXIII Zgromadzenie sprawozdawczo-wyborcze Oddziału SGP w Łodzi.

5.06. Prelekcja nt.: "Reprodukcja kartograficzna na terenie regionu łódzkiego".

8.06. Przesłanie wniosków na VI Kongres Techników.

24.09. Kurs dla pomiarowych.

1971 rok

2.04. Zgromadzenie sprawozdawcze Zarządu Oddziału SGP w Łodzi.

12.09. Spotkanie przedstawicieli Zarządu Oddziału z Zarządem Oddziału SGP w Szczecinie.

24.09. Zebranie Zarządu Oddziału z władzami Administracyjnymi m. Łodzi i NOT.

1972 rok

3.02. Powołanie Komisji ds. Kobiet i ds. Współpracy z Kołami.

18.02. XXIV Zgromadzenie Delegatów Kół SGP w Łodzi.

14-15.04. XXIV Zjazd Delegatów SGP w Łodzi.

1973 rok

2.02. Uroczystość poświęcona 500-letniej rocznicy urodzin Mikołaja Kopernika.

6.04. Powołanie Wojewódzkiego Sądu Eliminacyjnego do oceny prac w konkursie jakości robót geodezyjnych.

19.10. Spotkanie Prezydium i aktywu Zarządu Oddziału z przedstawicielami Prezydium Zarządu Oddziału SGP w Łodzi.

1974 rok

2.03. XXV Zgromadzenie Delegatów Kół Oddziału SGP w Łodzi.

15.03. Powołanie Komisji Nauki i Współpracy ze Szkolnictwem.

11-19.05. XL IV Konferencja Naukowo-Techniczna nt.: "Rola geodezji w gospodarce urządzeniami podziemnymi w mieście".

I Dni Techniki Regionu Łódzkiego

- wystawa mapy z geodezyjną inwentaryzacją urządzeń podziemnych w Łodzi.

1975 rok

5.09. Narada nt. "Reorganizacja służb geodezyjnych"

24.10. Omówienie zmian organizacyjnych związanych z nowym podziałem administracyjnym.

1976 rok

10-11.04. I Mistrzostwa Polski Geodetów w Brydżu Sportowym w Uniejowie.

4-9.10. II Dni Techniki Łodzi - sesja nt. "Wczoraj, dziś i jutro szkolnictwa geodezyjnego w rejonie łódzkim" oraz wystawa "Sprzętu geodezyjnego "retro".

1977 rok

5.04. XXVI Zgromadzenie Delegatów Kół SGP Oddziału Łódzkiego.

27.04. Powstanie Komisji Rekreacji i Sportu, Wynalazczości i Racjonalizacji oraz zespołu redakcyjnego "Informatora".

02-05.06. I Mistrzostwa Polski Geodetów w piłce nożnej.

19-20.11. Mistrzostwa Geodetów Okręgu Łódzkiego w tenisie stołowym.

18-19.12. Ogólnopolska Konferencja Naukowo-Techniczna nt. "Zastosowanie techniki laserowej w geodezji".

1978 rok

11.02. Mistrzostwa Geodetów Okręgu Łódzkiego w brydżu sportowym.

12.05. Powołanie Komisji Współzawodnictwa o tytuł najlepszego Koła Zakładowego i Terenowego SGP.

14.09. Pierwszy wpis geodetów do Księgi Zasłużonych Techników Łodzi.

12-13.10. III Dni Techniki Łodzi - sesja, połączona z wystawą pt. "Geodezja i kartografia społeczeństw".

1979 rok

2-9.06. Pierwsza wizyta kolegów z Węgier w ramach umowy NOT ze Stowarzyszeniem Geodezyjno-Kartograficznym z Szeged (wymiana bezdewizowa).

5.10. Uroczysta Sesja "Geodezja łódzka w 35-leciu PRL".

- 17.12. Utworzenie Oddziału SGP w Piotrkowie Trybunalskim.
- 1980 rok**
- 20.03. I Zgromadzenie Delegatów Kół Oddziału SGP w Piotrkowie Trybunalskim - wybór Zarządu.
- 21.03. XXVII Zgromadzenie Delegatów Kół Oddziału Wojewódzkiego SGP w Łodzi.
- 11.04. Powołanie Podsekcji geodezji inżynierskiej i geodezji miejskiej, Zarządu Głównego SGP. Powołanie Komisji Historii Zawodu.
- 16.05. Nadanie kol. Fabianowi Grzybowskiemu godności Członka Honorowego Stowarzyszenia Geodetów Polskich.
- 10.10. IV Dni Techniki Łodzi - sesja nt. "Zastosowanie zdjęć lotniczych i satelitarnych w gospodarce narodowej".
- 1981 rok**
- 9.03. Powołanie 3 zespołów w celu zaopiniowania przesłanych przez Główny Urząd Geodezji i Kartografii i NOT projektów organizacji służby geodezyjnej, propozycji usprawnień systemu planowania i zarządzania w pionie GUGiK oraz Statutu NOT.
- 11.05. Spotkanie aktywu SGP z kierownictwem zakładów pracy.
- Obrady na temat:
- "Rola Stowarzyszenia w kształtowaniu właściwych postaw obywatelskich".
 - "Reforma gospodarcza".
- 29-30.06. Mistrzostwa Polski Geodetów w piłce siatkowej w Łodzi.
- 1982 rok**
- 8.02. Wręczenie "Honorowej Odznaki Miasta Łodzi" Stowarzyszeniu Geodetów Polskich w Łodzi.
- 22.02. Okresowe spotkanie stowarzyszeń "zielonych" Oddziału Łódzkiego NOT. Rozpoczęcie cyklu spotkań z ludźmi zasłużonymi dla zawodu i Stowarzyszenia.
- 13.09. Ocena stopnia wdrożenia reformy gospodarczej w geodezji.
- 1-10.10. XX Kongres Techników Polskich w Łodzi, pod hasłem: "BYĆ NARODOWI UŻYTECZNYM"
- udział 12 przedstawicieli SGP w pracach Kongresu".
- 1983 rok**
- 12.03. XXVIII Zgromadzenie Delegatów Kół Oddziału Wojewódzkiego SGP w Łodzi.
- 12.09. Rozpoczęcie akcji rozprowadzania cegiełek na budowę pomnika Stanisława Staszica (ogólna wartość wpłat - 46.100 zł)
- 6-13.10. V Dni Techniki Łodzi - sesja nt. "Organizacja prac geodezyjnych w cyklu inwestycyjnym budownictwa", wystawa instrumentów laserowych.
- 1984 rok**
- 11-12.05. Plenarne zebranie wyjazdowe Zarządu Oddziału SGP w Kamionie woj. sieradzkie, poświęcone omówieniu przeprowadzonej reorganizacji administracji geodezyjnej.
- 12.09. Uroczysta sesja naukowa nt. "Udział środowiska geodezyjnego w rozwoju regionu łódzkiego w 40-lecie PRL" połączona z wystawą różnych opracowań geodezyjnych pt. "Mapa dawniej i dziś".
- 19.10. Spotkanie Prezydium Zarządu Oddziału SGP z delegatami na XX Kongres Techników Polskich.
- 13.11. Zorganizowanie szkolenia przygotowującego do egzaminów związanych ze stwierdzeniem posiadania kwalifikacji zawodowych w geodezji i kartografii.
- 27-29.11. Pierwszy w Łodzi egzamin na uprawnienia zawodowe geodetów.
- 10.12. Udział przedstawicieli ZO SGP w odsłonięciu pomnika Stanisława Staszica.
- 1985 rok**
- 14.01. Uroczyste noworoczne zebranie Zarządu Oddziału SGP z udziałem seniorów naszego zawodu.
- 26.02. Spotkanie stowarzyszeń "zielonych" Oddziału Łódzkiego NOT.
- 25.03. Spotkanie geodetów - biegłych sądowych z przedstawicielami Sądów Rejonowych i Sądu Wojewódzkiego.
- 9.06. Zebranie Plenarne Zarządu Oddziału SGP z prelekcją i pokazem kalkulatorów z geodezyjnym oprogramowaniem.

21-30.10. VI Dni Techniki Łodzi - sesja nt. "Nowoczesność w geodezji" połączona z pokazem prac minikomputerów Meritum i Spectrum.

7.11. Uroczyste zebranie Zarządu Oddziału SGP poświęcone 40-tej rocznicy powołania Oddziału Łódzkiego, wręczenie pamiątkowych dyplomów Kolegom, którzy uczestniczyli w pierwszym zebraniu organizacyjnym (29.7.1945)

11-12.11. Narada szkoleniowa w Kamionie woj. sieradzkiej referaty nt. "Mapa zasadnicza w rejonie łódzkim, stan obecny i perspektywy" oraz "Wybrane zagadnienia z działalności zespołu Zagadnienia Dokumentacji Projektowej".

1986 rok

13.01. Uroczyste noworoczne zebranie Zarządu Oddziału SGP z udziałem dyrektorów zakładów pracy i członków zbiorowych Stowarzyszenia.

14.03. XXIX Zgromadzenie Delegatów Kół Oddziału Wojewódzkiego Stowarzyszenia Geodetów Polskich.

5-7.09. VII Rajd po ziemi sieradzkiej

10.11. Zebranie Plenarne Zarządu Oddziału połączono z pierwszą prelekcją nt. "Wybrane zagadnienia przepisów ustawy o gospodarce gruntami" z cyklu - przegląd przepisów prawnych.

28.11. Wieczork taneczny geodetów.

1987 rok

12.01. Uroczyste noworoczne zebranie Zarządu Oddziału SGP z udziałem Przewodniczącego Zarządu Głównego SGP i dyrektorów zakładów geodezyjnych.

21.01. Zakończenie kolejnego kursu przygotowującego geodetów do egzaminów o stwierdzenie kwalifikacji zawodowych.

13.04. "Wyjazdowe" zebranie Plenarne Zarządu Oddziału SGP w Biurze Urządzenia Lasów i Geodezji Leśnej w Łodzi z okazji XXX-lecia powołania Koła Zakładowego.

25-26.09. Zapoczątkowanie po raz pierwszy w naszym regionie obchodów "Dnia Geodety".

- spotkanie aktyw i ZO w Ośrodku Wypoczynkowym w Krzeczowie n. Wartą w programie którego była część szkoleniowa i rozrywkowa.

2.10. VII Dni Techniki Łodzi - sesja nt. "Kartografia tematyczna w inżynierii środowiska".

1988 rok

11.01. Uroczyste noworoczne zebranie Zarządu Oddziału SGP z udziałem Przewodniczącego Zarządu Głównego SGP i zaproszonych gości.

13-14.05. Kolejne "wyjazdowe" zebranie Plenarne Zarządu Oddziału SGP w Grotnikach połączone z uroczystym jubileuszem XXX-lecia powstania Koła Terenowego w Łodzi.

30.08. Spotkanie Prezydium Zarządu Oddziału SGP z delegacją geodetów węgierskich z Szegedu.

14.11. Uroczyste zebranie Plenarne Zarządu Oddziału SGP zorganizowane z okazji 70 Rocznic Odzyskania Niepodległości.

1989 rok

24.02. XXX Zgromadzenie Delegatów Kół Oddziału Wojewódzkiego Stowarzyszenia Geodetów Polskich.

10.04. Powstanie Klubu Geodety Uprawnionego.

14.04. Spotkanie z posłem na Sejm PRL na którym przed stawiono opinię łódzkich geodetów o projekcie prawa geodezyjnego i kartograficznego.

28.04. Włączenie się Zarządu Oddziału SGP do akcji zbierania podpisów dla geodetów - kandydatów do Sejmu PRL rekomendowanych przez Zarząd Główny SGP.

4.10. VIII Dni Techniki Łodzi - sesja nt. "Geodezja w gospodarce żywnościowej".

1990 rok

5.01. Uroczyste noworoczne zebranie Zarządu Oddziału SGP z udziałem seniorów naszego zawodu i zaproszonych gości.

14.05. Spotkanie z kierownictwem Technikum Geodezyjnego w Łodzi.

11.06. Wysłanie pisma do Wojewody Łódzkiego w sprawie utrzymania Wydziału Geodezji i Gospodarki Gruntami.

25.09. Powołanie przez Zarząd Główny SGP Łódzkiego Zespołu Rzeczników SGP.

7.12. Pierwsza narada z wójtami gmin i burmistrzami miast województwa łódzkiego, dotycząca problemów geodezji i gospodarki gruntami występujących w terenie.

1991 rok

- 14.01. Uroczyste noworoczne zebranie Zarządu Oddziału SGP z udziałem Dyrektora Departamentu Geodezji i Gospodarki Gruntami Głównego Geodety Kraju i zaproszonych gości.
- 10.04. Dyskusja nad przyszłym kształtem Stowarzyszenia.
- 9.09. Zebranie Plenarne Zarządu Oddziału SGP połączone z referatem nt. "System Informacji o Terenie".
- 14.10. Zebranie Plenarne Zarządu Oddziału SGP z prelekcją nt. "Organizacja służby urzędniowo rolnej w Bośni i katastralnej w Niemczech".
- 21.11. Narada w Zespole Szkół Budowlano-Geodezyjnych nt. programu szkolenia.

1992 rok

- 13.01. Uroczyste noworoczne zebranie Plenarne Zarządu Oddziału SGP z udziałem zaproszonych gości. Wręczenie odznaczeń oraz dyplomów kolegom, którzy ukończyli 80 lat życia.
- 23.03. XXXI Zgromadzenie Delegatów Kół Oddziału Wojewódzkiego Stowarzyszenia Geodetów Polskich.
- 14.09. List do Wojewody Łódzkiego z propozycją omówienia sytuacji zaistniałej w łódzkiej geodezji po ostatnich zmianach kadrowych.

1993 rok

- 11.01. Uroczyste noworoczne zebranie Zarządu Oddziału SGP z udziałem Głównego Geodety Kraju.
- 23-24.04. Konferencja Naukowo-Techniczna nt. "System Informacji o Terenie - doświadczenia województwa łódzkiego" połączona z wystawą sprzętu i oprogramowania komputerowego.
- 13.09. Spotkanie geodetów z kandydatami na posłów i senatorów z okręgu łódzkiego.
- 16-23.10. Pierwsza zagraniczna wycieczka do Francji zorganizowana przez Zarząd Oddziału SGP.
- 29.11. Zebranie ogólne członków SGP.

1.5. Odznaczenia państwowe i resortowe przyznane na wniosek NOT i SGP**ODZNACZENIA PAŃSTWOWE**

1. **Krzyż Oficerski Orderu Odrodzenia Polski** - Fabian Grzybowski (1984)
2. **Krzyż Kawalerski Orderu Odrodzenia Polski** - Igor Szantyr (1957), Roman Czekański (1972), Fabian Grzybowski (1976), Mieczysław Górski (1979), Michał Szczytowski (1984), Franciszek Bodych (1984), Henryk Krzywański (1984), Wiktor Grefkiewicz (1987), Emilian Sperzyński (1989), Jerzy Górski (1989).
3. **Złoty Krzyż Zasługi** - Fabian Grzybowski (1970), Jan Wereszczyński (1973), Jerzy Górski (1980), Bolesław Kleszczyński (1984), Tomasz Telega (1985).
4. **Srebrny Krzyż Zasługi** - Jerzy Górski (1970), Piotr Fabiański (1982), Tadeusz Wołosz (1982), Anna Gierłowska (1985), Aleksander Bielicki, Wiesław Sokołowski (1986).
5. **Brązowy Krzyż Zasługi** - Tomasz Telega (1979)
6. **Medal 40-lecia** - Mieczysław Górski, Sylwester Kołakowski, Kazimierz Karaszewicz, Jerzy Krzemiński, Kazimierz Szymczak, Fabian Grzybowski (pośmiertnie), Tomasz Telega, Józef Godlewski (1984).

ODZNACZENIA RESORTOWE**1. "Za zasługi w dziedzinie geodezji i kartografii"**

- **złota** - Zygmunt Łączkowski (1960), Bronisław Zaniewski (1961), Czesław Dziworski, Roman Gabryelski, Roman Arabski, Emilian Sperzyński, Henryk Krzywański, Stanisław Trzaskowski, Mieczysław Chomicz, Eugeniusz Drużdziel, Michał Szczytowski, Bolesław Kwieceński, Mieczysław Górski (1969), Jan Wereszczyński, Ludwik Frąckiewicz, Jerzy Kallenbrun, Napoleon Gugnacki, Józef Lustych, Roman Krokowicz, Stanisław Zbierajewski (1971), Jerzy Górski, Jerzy Netzel (1974), Stefan Przewłocki (1976), Jan Strzałkowski (1977), Tomasz Telega (1978), Władysław Szydło (1979), Anna Gierłowska (1984), Jan Olszyński, Sylwester Kołakowski (1987), Mieczysław Serwiński (1989), Romuald Matczak (1991).
- **srebrna** - Anna Wijas (1962), Piotr Fabiański, Jerzy Górski, Eugeniusz Rolnik, Stefan Przewłocki (1969), Feliks Babiński, Zbigniew Głowacki, Tomasz Telega, Karol Janiak (1971), Tadeusz Zawadzki, Henryka Chorzewska (1972), Władysława Rojek, Dymitr Romaniuk (1973), Tobiasz Dobrski (1979), Anna Gierłowska (1977), Bogdan Guzek, Mieczysław Jadowski (1980), Janusz Popławski (1982), Sylwester Kołakowski (1981), Marian Dominowski (1984), Helena Krawiec

- (1984), Czesław Marciniak (1989), Eugeniusz Owczarek (1991), Mirosława Kruszyńska, Antoni Wyrwał (1992).
2. **"Zasłużony pracownik rolnictwa"** - Mieczysław Górski (1977), Jerzy Jadownicki (1976), Kazimierz Szymczak (1978), Henryk Krzywański (1979), Franciszek Bodych, Bolesław Klezczyński, Mieczysław Jadowski (1980), Wiktor Grefkowicz (1983), Stanisław Kluska (1984), Zygmunt Szumski (1984), Janusz Popławski (1985), Tadeusz Meyer, Piotr Fabiański (1986), Jan Kosecki (1987), Zdzisław Mroczek (1988), Jan Pawłowski, Tobiasz Dobrski (1990), Władysław Muszyński, Jan Sznerch (1992).
3. **"Za zasługi dla budownictwa"** - Zbigniew Głowacki (1977), Jerzy Kotyński (1978), Anna Gierłowska (1979), Eugeniusz Rolnik (1980), Marian Recheta (1991).
4. **"Za zasługi dla obronności kraju"** - złota - Fabian Grzybowski (1976), Stanisław Kluska (1978), Piotr Fabiański (1986), Mirosław Anyszewski (1989)
 - srebrna - Stanisław Kluska (1971), Fabian Grzybowski (1971), Piotr Fabiański (1979), Mirosław Anyszewski (1980), Jerzy Górski (1984).
 - brązowa - Fabian Grzybowski, Igor Szantyr (1968), Jerzy Maruszewski (1971), Piotr Fabiański, Jerzy Górski (1972), Mieczysław Górski, Mirosław Anyszewski, Jan Strzałkowski (1973), Tadeusz Kowalczyk (1975), Włodzimierz Garbuś (1979), Edward Kasperek (1980), Klara Półrolczyk (1981), Czesław Kownacki, Jerzy Przybyłowski (1983).
5. **Odnaka Honorowa m. Łodzi** - zbiorowa dla Oddziału Stowarzyszenia Geodetów Polskich w Łodzi (1982), Roman Czekalski (1965), Fabian Grzybowski, Stanisław Kluska (1969), Józef Szumski (1971), Emilian Sperzyński (1978), Piotr Fabiański, Stefan Przewłocki, Kazimierz Szymczak, Roman Brylka, Tomasz Telega (1980), Mirosław Anyszewski (1982)
 - województwa łódzkiego - Alfred Pacałowski (1969), Mieczysław Chomicz (1970), Stanisław Kluska, Fabian Grzybowski (1972), Jerzy Kotyński (1975).
6. **Inne odznaki honorowe**
 - **Opieki miejsc narodowej** Jerzy Szwech, Jerzy Kotyński, Czesław Kownacki (1970).
 - **Medal Komisji Edukacji Narodowej** - Jerzy Górski, Fabian Grzybowski (1977)
 - **Zasłużony Pracownik Gospodarki Terenowej** - Piotr Fabiański (1977).

ODZNAKA HONOROWA NOT

- **złota** - Mieczysław Górski (1955), Igor Szantyr (1959), Fabian Grzybowski, Roman Czekalski (1960), Stanisław Kluska (1966), Alfred Pacałowski, Jacek Żebrowski (1969), Edward Krzywdziński, Stanisław Wądołowski (1970), Henryk Krzywański (1972), Jerzy Górski (1974), Bolesław Kwieciński, Emilian Sperzyński (1976), Jerzy Maruszewski (1978), Michał Szczytowski, Waclaw Lenczewski (1979), Jerzy Kotyński, Czesław Kubicki (1980), Wiktor Grefkowicz (1981), Stanisław Świerzewski, Stanisław Trzaskowski (1982), Tomasz Telega (1984), Franciszek Bodych, Edward Kasperek (1985), Arkadiusz Grabicki, Czesław Kownacki, Mirosław Anyszewski, Janusz Musierowicz (1987), Włodzimierz Garbuś (1988), Tadeusz Wołosz, Jerzy Turniak (1990), Ryszard Woźniak (1991), Sylwester Kołakowski (1992), Tobiasz Dobrski, Anna Gierłowska (1993).
- **srebrna** - Roman Czekalski (1956), Fabian Grzybowski (1958), Jacek Żebrowski (1961), Alfred Pacałowski (1962), Stanisław Wądołowski (1963), Waclaw Lenczewski, Marian Wasilewski, Stanisław Kluska (1964), Rajmund Minczewski (1965), Jerzy Górski (1966), Edward Krzywdziński (1967), Kazimierz Szymczak (1968), Władysław Grochowski, Bolesław Klezczyński (1969), Jerzy Maruszewski, Jerzy Stefanowicz (1970), Jerzy Najdyhor (1971), Michał Szczytowski, Zygmunt Płuciennikowski, Jerzy Kotyński (1972), Piotr Fabiański, Czesław Kubicki, Elżbieta Mirosławska, Tadeusz Zawadzki (1975), Tadeusz Wołosz (1977), Wiktor Grefkowicz, Czesław Kownacki (1978), Janusz Musierowicz, Mirosław Anyszewski, Edward Kasperek, Zdzisław Szucht (1979), Zbigniew Głowacki, Jan Strzałkowski, Anna Wijas, Włodzimierz Garbuś (1980), Lech Kubarski (1983), Jerzy Turbiarz (1985), Krystyna Szymczak, Jerzy Turniak (1986), Tobiasz Dobrski, Sylwester Kołakowski, Anna Gierłowska, Stefan Przewłocki (1987), Henryk Mackiewicz (1988), Bronisław Cichoń (1989), Grzegorz Kowalski (1992), Dymitr Romaniuk, Czesław Marciniak, Eugeniusz Owczarek, Zdzisław Mroczek (1993).

ODZNAKA HONOROWA SGP

- **złota** - Igor Szantyr (1972), Fabian Grzybowski (1973), Bolesław Kwiecieński, Emilian Sperzyński, Stanisław Trzaskowski, Stefan Galiński, Henryk Krzywański, Czesław Dziworski, Jerzy Maruszewski, Mieczysław Chomicz, Jan Trzaskowski, Eugeniusz Rolnik, Wiktor Grefkowicz, Jerzy Turniak (1974), Zygmunt Leszek, Mirosława Matecka, Jerzy Najdyhor, Zygmunt Płuciennikowski, Anna Wijas, Tadeusz Wołosz, Stanisław Kluska, Karol Janiak, Zdzisław Szucht, Mirosław Anyszewski, Mieczysław Jadowski (1975), Franciszek Bodych, Włodzimierz Garbuś, Jerzy Stefanowicz, Jacek Żebrowski, Czesław Kownacki, Jerzy Górski, Klara Pórolczyk, Jerzy Kotyński, Zbigniew Ogrodzki (1976), Michał Szczytkowski, Józef Szumski, Stanisław Świerzewski, Eugeniusz Bałdyga, Krystyna Szymczak, Gerard Ossowski (1977), Eugeniusz Górski (1978), Roman Czekalski, Jerzy Przybysławski (1979), Szczepan Sitarski, Teresa Szczepaniak, Stanisław Zbierajewski (1980), Henryk Mackiewicz (1981), Anna Gierłowska, Mieczysław Górski, Piotr Fabiański, Kazimierz Szymczak, Tomasz Telega (1982), Zbigniew Bartczak (1983), Tobiasz Dobrski (1984), Janusz Musierowicz, Lech Kubarski, Józef Lustych, Waław Lenczewski, Stefan Przewłocki (1985), Kazimierz Świercz (1986), Marianna Jeżewska, Bronisław Cichoń (1987), Sylwester Kołakowski, Sylwester Ciałkowski, Waław Kulpiński (1988), Ryszard Woźniak, Mieczysław Serwiński (1989), Józef Zimka (1991), Edward Kasperek (1992), Grzegorz Kowalski, Jerzy Krzemiński, Halina Sańda, Teresa Rżanek (1993)

- **srebrna** - Tadeusz Zawadzki, Henryk Mackiewicz, Teresa Jarzębowska, Andrzej Góra, Jerzy Jadownicki (1978), Zbigniew Bartczak, Władysława Rojek, Tobiasz Dobrski, Jerzy Turbiarz (1979), Mieczysław Chomicz, Jadwiga Dębowska, Kazimierz Karaszewicz, Sylwester Kołakowski, Kazimierz Komisarczyk, Stefan Żochowski, Lech Kubarski, Czesław Wira, Roman Sagan, Michał Szczytkowski (1980), Jadwiga Kijowska, Zofia Strauss, Marianna Jeżewska (1981), Ewa Sicińska, Włodzimierz Packi, Leon Muszyński (1982), Zdzisław Borzyński, Stefan Kaczmarek, Orest Sierociński (1983), Halina Sańda, Edward Kasperek, Michał Peno, Teresa Rżanek-Kmiecik (1984), Dymitr Romaniuk, Eugeniusz Jeżewski, Jan Strzałkowski, Magalena Zadumińska, Bernard Debich (1986), Sylwester Ciałkowski, Jerzy Malczewski, Waław Oleszczyk, Jadwiga Górka, Teresa Szczepaniak, Janusz Sujka (1986), Grzegorz Kowalski, Bogusława Fabiańska (1987), Władysław Szydło, Czesław Marciniak, Jerzy Krzemiński, Helena Krawiec, Jan Pawłowski (1988), Zdzisław Szambelan, Zdzisław Mroczek, Wanda Borys, Czesław Marciniak (1989), Jan Wojciechowski, Paweł Twardowski (1991), Wiesława Gierych, Tadeusz Kośka (1992), Jarosław Wiktorowski, Marek Bodych, Małgorzata Żurkiewicz, Marian Czocharński, Maria Ściborek, Iwona Pasternak, Anna Białecka, Dorota Pytlińska (1993).

2. Członkowie Zbiorowi

Zgodnie ze Statutem SGP, który od r. umożliwiał nadawanie członkostwa zbiorowego, również przy naszym Oddziale, różne instytucje zgłaszały swój udział w tej akcji i deklarowały składkę członkowską.

Na przestrzeni lat, przez różny okres czasu członkami zbiorowymi naszego stowarzyszenia byli:

1. 1961 Uczniowie kl. V Technikum Geodezyjnego
2. 1964 Miejskie Przedsiębiorstwo Geodezyjne
3. Łódzkie Okręgowe Przedsiębiorstwo Miernicze
4. Wojewódzkie Biuro Geodezji i TR w Łodzi
5. Powiatowe Biuro Geodezji w Wieluniu
6. Powiatowe Biuro Geodezji w Poddębicach
7. Powiatowe Biuro Geodezji w Radomsku
8. Powiatowe Biuro Geodezji w Kutnie
9. 1965 Powiatowe Biuro Geodezji w Belchatowie
10. 1969 Powiatowe Biuro Geodezji w Brzezinach
11. Powiatowe Biuro Geodezji w Łasku
12. Powiatowe Biuro Geodezji w Łowiczu
13. Powiatowe Biuro Geodezji w Łodzi
14. Powiatowe Biuro Geodezji w Łęczycy
15. Powiatowe Biuro Geodezji w Pajęczynie

16. Powiatowe Biuro Geodezji w Piotrkowie Tryb.
17. Powiatowe Biuro Geodezji w Rawie Mazow.
18. Powiatowe Biuro Geodezji w Sieradzu
19. Powiatowe Biuro Geodezji w Skierniewicach
20. Powiatowe Biuro Geodezji w Wieruszowie
21. Miejska Pracownia Geodezyjna Łódź-Polesie
22. Miejska Pracownia Geodezyjna w Zgierzu
23. Wojewódzkie Biuro Geodezji i TR w Piotrkowie Trybunalskim
24. Wojewódzkie Biuro Geodezji i TR w Skierniewicach
25. Wojewódzkie Biuro Geodezji i TR w Sieradzu.

Zarząd Oddziału ściśle współpracował z przedstawicielami Członków Zbiorowych, zapraszając kierownictwa tych instytucji na spotkania w czasie których następowała wymiana doświadczeń i wzajemna informacja o swojej działalności. Spotkania te przynosiły obu stronom duże korzyści.

3. Zarząd Oddziału

3.1. Biografie Przewodniczących ZO

Przewodniczącymi Zarządu Oddziału było w sumie do dnia dzisiejszego 14 kolegów. Niektórzy z nich pełnili swoje funkcje przez kilka kadencji. Na czoło wysuwa się tutaj kol. Fabian Grzybowski, który był wybierany na Przewodniczącego 14 razy, a funkcję tę sprawował przez 19 lat.

Na Przewodniczącego Zarządu Oddziału został wybrany w roku:

1945 Konstanty Ekiert	1946 Rudolf Latawiec	1947 Mieczysław Śledziwski
1948 Mieczysław Górski	1949 Jan Essel	1950 Mieczysław Górski
1951 Jan Wereszczyński	1952 Stanisław Wądołowski	1953 Stefan Galiński
1954 Fabian Grzybowski	1955 Fabian Grzybowski	1956 Eugeniusz Kleiment
1957 Mieczysław Górski	1958 Eugeniusz Kleiment	1959 Eugeniusz Kleiment
1960 Fabian Grzybowski	1961 Fabian Grzybowski	1962 Fabian Grzybowski
1963 Fabian Grzybowski	1964 Fabian Grzybowski	1965 Fabian Grzybowski
1966, 1967, 1968, 1970, 1972, 1974 1977	Stanisław Kluska	1980 Stanisław Kluska
1983 Tomasz Telega	1986 Piotr Fabiański	1989 Tomasz Telega
1992 Tobiasz Dobrski		

3.2. Składy osobowe Zarządów

- 1945 r. Konstanty Ekiert - przewod., Mieczysław Górski - z-ca, Henryk Krzywański - sekr., Zygmunt Bykowski - skarb., Rudolf Latawiec,
- 1946 r. Rudolf Latawiec - przewodn., Konstanty Ekiert - z-ca, Henryk Krzywański - sekr., Zygmunt Bykowski - skarb., Roman Arabski
- 1947 r. Mieczysław Śledziński - przewodn., Aleksander Husak - z-ca, Marian Wasilewski - sekr., Zygmunt Bykowski - skarb., Zygmunt Dembek
- 1948 r. Mieczysław Górski - przewodn., Aleksander Husak, Bolesław Kwiecieński - z-cy, Stanisław Marciniak, Henryk Krzywański - sekr., Zygmunt Bykowski - skarb., Adam Brzozowski, Jacek Żebrowski.
- 1949 r. Jan Essel - przewodn., Józef Szumski - z-ca, Adam Brzozowski - sekr., Marian Wasilewski - skarb., Mieczysław Górski.
- 1950 r. Mieczysław Górski - przewod., Marian Wasilewski - z-ca, Hieronim Nowakowski - sekr., Józef Szumski - skarb., Jacek Żebrowski, Jan Wereszczyński.
- 1951 r. Jan Wereszczyński - przewod., Waław Leuczewski - z-ca, Roman Czekalski - sekr., Tadeusz Kowalczyk - skarb., Mieczysław Górski, Stanisław Wądołowski
- 1952 r. Stanisław Wądołowski - przewod., Stefan Galiński - z-ca, Roman Czekalski - sekr., Romuald Żukowski -skarb., Leon Fraj.
- 1953 r. Stefan Galiński - przewod., Wincenty Lysoniewski - z-ca, Roman Czekalski - sekr. Romuald Żukowski -skarb., Leon Fraj.
- 1954 r. Fabian Grzybowski - przewod., Piotr Tarnawski - z-ca, Roman Czekalski - sekr., Henryk Krzywański - skarb., Mikołaj Salatyński.
- 1955 r. Fabian Grzybowski - przewodn., Mieczysław Górski - z-ca, Roman Czekalski - sekr., Alfred Pacałowski - skar., Witold Buko, Jan Rosa, Mikołaj Salatyński.

- 1956 r. Eugeniusz Kleiment - przewod., Igor Szantyr, Władysław Juszcak - z-cy, Roman Czekalski - sekr., Jan Rosa - skarb., Witold Buko, Czesław Kubicki, Czesław Kopytowski, Władysław Karlikowski.
- 1957 r. Mieczysław Górski - przewodn., Jacek Żebrowski, Jerzy Górski - z-cy, Tadeusz Pióro - sekr., Stefan Galiński - skarb., Czesław Kubicki, Jerzy Kaluenbrun, Alfred Pacałowski.
- 1958 r. Eugeniusz Kleiment - przewodn., Marian Wasilewski, Fabian Grzybowski - z-cy, Roman Czekalski - sekr., Alfred Pacałowski - skarb., Jerzy Górski, Zbigniew Januszek, Igor Szantyr.
- 1959 r. Eugeniusz Kleiment - przewod., Marian Wasilewski, Fabian Grzybowski - z-cy, Roman Czekalski - sekr., Alfred Pacałowski - skarb., Jerzy Górski, Henryk Krzywański, Jerzy Kallenbrun, Czesław Kubicki, Zbigniew Januszek.
- 1960 r. Fabian Grzybowski - przewod., Eugeniusz Kleiment, Zbigniew Januszek - z-cy, Roman Czekalski - sekr., Alfred Pacałowski - skarb., Jerzy Górski, Henryk Krzywański, Jerzy Kallenbrun, Czesław Kubicki, Igor Szantyr.
- 1961 r. Fabian Grzybowski - przewod., Stanisław Wądołowski, Igor Szantyr - z-cy, Jerzy Górski - sekr., Kazimierz Szymczak - z-ca sekr., Alfred Pacałowski - skarb., Edward Krzywdziński - z-ca skarb., Roman Czekalski, Czesław Kopytowski, Władysław Majos.
- 1962 r. Fabian Grzybowski - przewod., Igor Szantyr, Stanisław Wądołowski - z-cy, Jerzy Górski - sekr., Edward Krzywdziński - z-ca sekr., Kazimierz Szymczak - skarb., Waclaw Lenczewski - z-ca skarb., Władysław Majos, Henryk Dziano, Stanisław Trzaskowski, Jacek Żebrowski.
- 1963 r. Fabian Grzybowski - przewod., Igor Szantyr, Stanisław Kluska - z-cy, Jerzy Górski - sekr., Henryk Dziano - z-ca sekr., Kazimierz Szymczak - skarb., Waclaw Lenczewski - z-ca skarb., Czesław Jezierski, Stanisław Trzaskowski, Jacek Żebrowski.
- 1964 r. Fabian Grzybowski - przewodn., Igor Szantyr, Stanisław Kluska - z-cy, Jerzy Górski - sekr., Kazimierz Szymczak - skarb., Czesław Jezierski, Kazimierz Sejmicki, Jan Trzaskowski, Henryk Wieczorek, Jerzy Żebrowski.
- 1965 r. Fabian Grzybowski - przewod., Igor Szantyr, Stanisław Kluska - z-cy, Jerzy Górski - sekr., Kazimierz Szymczak - skarb., Kazimierz Sejmicki, Stanisław Trzaskowski, Jacek Żebrowski, Bolesław Kleszczyński, Waclaw Lenczewski.
- 1966 r. Fabian Grzybowski - przewod., Igor Szantyr, Stanisław Kluska - zastępca, Jerzy Górski - sekr., Kazimierz Szymczak - skarb., Kazimierz Sejmicki, Sylwester Ciałkowski, Alfred Pacałowski, Bolesław Kleszczyński, Waclaw Lenczewski, Michał Szczytkowski.
- 1967 r. Fabian Grzybowski - przewod., Igor Szantyr, Stanisław Kluska - z-cy, Jerzy Górski - sekr., Kazimierz Szymczak - skarb., Kazimierz Sejmicki, Sylwester Ciałkowski, Alfred Pacałowski, Bolesław Kleszczyński, Waclaw Lenczewski, Michał Szczytkowski.
- 1968 r. Fabian Grzybowski - przewod., Stanisław Kluska, Piotr Fabiański - z-cy, Jerzy Górski - sekr., Czesław Kownacki - skarb., Alfred Pacałowski, Igor Szantyr, Czesław Jezierski, Bolesław Kleszczyński.
- 1969 r. Fabian Grzybowski - przewod., Stanisław Kluska, Piotr Fabiański - z-cy, Jerzy Górski - sekr., Czesław Kownacki - skarb., Jerzy Maruszewski, Waclaw Grabicki, Aleksandr Kalinowski, Zygmunt Leszek, Alfred Pacałowski, Zdzisław Szucht, Grzegorz Szulec.
- 1972 r. Fabian Grzybowski - przewod., Piotr Fabiański, Jerzy Maruszewski - z-cy, Jerzy Górski - sekr., Anna Gierłowska - skarb., Mirosław Anyszewski - z-ca skarb., Tobiasz Dobrski, Stanisław Kluska, Edward Krzywdziński, Alfred Pacałowski, Jerzy Stefanowicz, Kazimierz Szymczak.
- 1974 r. Fabian Grzybowski - przewod., Piotr Fabiański - z-ca, Jerzy Górski - sekr., Mirosław Anyszewski - skarb., Zdzisław Szucht, Tadeusz Zawadzki, Waclaw Oleszczyk, Marian Czochoński, Kazimierz Szymczak, Stefan Żochowski.
- 1977 r. Stanisław Kluska - przewod., Tomasz Telega - I z-ca, Mirosław Anyszewski - II z-ca, Jerzy Kotyński - z-ca, Edward Kasperek - z-ca, Jerzy Górski - sekr., Kazimierz Szymczak - skarb., Zbigniew Głowacki, Marian Recheta, Czesław Kubicki, Jan Strzałkowski, Tadeusz Zawadzki, Tadeusz Wołosz, Klara Półrolczyk, Józef Marciniak.
- 1980 r. Stanisław Kluska - przewod., Mirosław Anyszewski, Jerzy Maruszewski, Tomasz Telega, Edward Kasperek - z-cy, Jerzy Górski - sekr., Kazimierz Szymczak - skarb., Piotr Fabiański, Tadeusz Zawadzki, Jerzy Strzałkowski, Sylwester Kołakowski, Wiesław Pawłowski, Zygmunt Pluciennikowski, Teresa Szczepaniak, Kazimierz Karaszewicz.

1983 r. Tomasz Telega - przewod., Piotr Fabiański, Tobiasz Dobrski, Czesław Kownacki - z-cy, Jerzy Górski - sekr., Sylwester Kołakowski - skarb., Anna Gierłowska, Mirosław Anyszewski, Jerzy Trubiacz, Waclaw Oleszczyk, Magdalena Zadumuńska, Włodzimierz Garbuś, Jerzy Turniak, Janusz Sujka, Katarzyna Sadzisz, Jerzy Malczewski, Edward Kasperek.

1986 r. Piotr Fabiański - przewod., Tomasz Telega - z-ca, Tobiasz Dobrski - z-ca, Edward Kasperek - z-ca, Jerzy Górski - sekr., Sylwester Kołakowski - skarb., Mirosław Anyszewski, Anna Gierłowska, Jan Pawłowski.

1989 r. Tomasz Telega - przewod., Ryszard Woźniak, Jerzy Górski, Mirosław Anyszewski - z-cy, Zdzisław Szambelan - sekr., Sylwester Kołakowski - skarb., Edward Kasperek, Jan Pawłowski, Jerzy Turniak.

1992 r. Tobiasz Dobrski - przewod., Piotr Fabiański, Grzegorz Kowalski - z-cy, Halina Sańda - sekr., Sylwester Kołakowski - skarb., Jerzy Górski - sekr. honorowy, Marek Bodych, Zdzisław Mroczek, Jarosław Wiktorowski.

Niektórzy koledzy pełnili swoje funkcje w Zarządzie wielokrotnie. I tak m.in. kol. Roman Czekalski był sekretarzem przez 9 kadencji, kol. Kazimierza Szymczaka wybierano skarbnikiem 8 razy, zaś kol. Jerzy Górski wybierany sekretarzem na 15 kadencji pełnił swoją funkcję nieprzerwanie przez 28 lat.

Sylwetki Prezesów-Przewodniczących ZO

Niestety, mimo usilnych starań nie udało się zdobyć informacji na temat pierwszych prezesów Zarządu Oddziału Związku Mierniczych RP Rzeczypospolitej Polskiej w Łodzi powołanego w dniu 23 sierpnia 1945 r.

Jedynie z "Zarysu Historii Organizacji Społecznych Geodetów Polskich" wydanej w r. 1970 możemy się dowiedzieć, że "kol. kol. Konstanty Ekiert i Rydolf Latawiec należeli do działaczy z terenu Łodzi" (str. 319), a kol. Latawiec był więźniem Oświęcimia (str. 215-220) i na I Zjeździe ZMRP w 1945 r. został wybrany wiceprezesem Zarządu Głównego (str. 342).

Biografie pozostałych kolegów (zwłaszcza z wcześniejszych kadencji) podajemy w dużym skrócie.



inż. Mieczysław Śledziwski (1906-1985)

Był trzecim w kolejności prezesem Zarządu Oddziału ZMRP w Łodzi.

Funkcję tę pełnił przez jedną kadencję (1947). Był nauczycielem w Technikum Geodezyjnym i wykładowcą na Wieczorowej Szkole Inżynierskiej w Łodzi.

Pracował w administracji państwowej w Komisji Planowania województwa łódzkiego.

inż. Mieczysław Górski (1908-1986)

Jeden z założycieli Oddziału Wojewódzkiego Stowarzyszenia Mierniczych RP w Łodzi w 1945 r.

Pełnił funkcję prezesa i przewodniczącego ZO przez 3 kadencje (1948, 1950, 1957) i wielokrotnie był członkiem ZO pełniąc odpowiedzialne funkcje lub prowadząc komisje problemowe.

Był założycielem i wieloletnim przewodniczącym Koła Terenowego w Łodzi, skupiającego wszystkich geodetów nie będących członkami kół zakładowych.

Za tę wysoko ocenianą działalność został wyróżniony tytułem Honorowego Przewodniczącego Koła Terenowego w Łodzi.

W okresie międzywojennym był mierniczym przysięgłym, pracując na terenach wschodnich.

Po przyjeździe do Łodzi w 1945 r. organizował geodezyjną służbę rolną w województwie łódzkim, a następnie przez wiele lat pracował w spółdzielczości geodezyjnej w Łodzi, Kielcach i Warszawie.

Wpisany do Księgi Zasłużonych Techników NOT w Łodzi (1985).



inż. Jan Essel (1902-)

Prezes Zarządu Oddziału ZMRP w Łodzi przez jedną kadencję (1949), w czasie której wiele wysiłku poświęcono sprawom nadawania stopnia inżyniera.

W tym czasie na terenie oddziału szeroko propagowane było deklarowanie tworzonego przez ZG ZMRP "Funduszu Pośmiertnego".

Przez wiele kadencji był członkiem Sądu Koleżeńkiego przy Zarządzie Oddziału. Był mierzniczym przysięgłym w Wilnie. Po przyjeździe do Łodzi pracował w administracji geodezyjnej pełniąc kierownicze funkcje. Wieloletni biegły sądu wojewódzkiego w Łodzi.

**doc. dr hab. inż. Jan Wereszczyński (1914-1991)**

Funkcję prezesa Zarządu Oddziału ZMRP pełnił przez jedną kadencję (1951), natomiast przez wiele lat ściśle współpracował z Oddziałem. Zorganizował razem z Zarządem Sekcję Geodezji przy Wieczorowej Szkole Inżynierskiej w Łodzi, dzięki czemu 48 osób uzyskało stopień inżyniera geodety. Był organizatorem wielu szkoleń, kursów i konferencji naukowo-technicznych dzieląc się swym bogatym dorobkiem naukowym. Zorganizował VI Zjazd Delegatów ZMRP, który obradował w Łodzi w dniach 16-17.03.1951 r.

Absolwent Politechniki Warszawskiej. Pracował w przedsiębiorstwach geodezyjnych w Łodzi, był nauczycielem w Technikum Geodezyjnym, a następnie nauczycielem akademickim w Politechnice Łódzkiej, Politechnice Warszawskiej, Wyższej Szkole Morskiej w Szczecinie, Wyższej Szkole Marynarki Wojennej w Gdyni. Członek międzynarodowych towarzystw naukowych.

Wpisany do Księgi Zasłużonych Techników NOT w Łodzi (1983).

**inż. Stanisław Wądołowski (1909-)**

Był ostatnim prezesem Zarządu Oddziału ZMRP i funkcję tę pełnił przez jedną kadencję (1952). Nowy statut wprowadził zmianę nazwy stowarzyszenia, a prezesa nazwano przewodniczącym Oddziału. Przez wiele kadencji był członkiem Zarządu Oddziału, piastując z powodzeniem odpowiedzialne funkcje.

Pracował w rolniczej służbie geodezyjnej województwa łódzkiego na kierowniczych stanowiskach.

inż. Stefan Galiński (1900-1974)

Zgodnie z nowym statutem był wybrany przewodniczącym Zarządu Oddziału Stowarzyszenia Naukowo-Technicznego Geodetów Polskich. Funkcję tę pełnił przez jedną kadencję (1953 r.). Brał czynny udział w pracach oddziału przez wiele lat.

Pracował na kresach wschodnich jako mierzniczy przysięgły. Po przyjeździe do Łodzi był zatrudniony w Spółdzielni Geodetów, przedsiębiorstwach geodezyjnych i administracji geodezyjnej.

**inż. Fabian Grzybowski (1913-1985)**

Członek Honorowy Stowarzyszenia Geodetów Polskich (1980).

Człowiek o nieprzeciętnej aktywności społecznej i zawodowej, stanowił niedościgniony wzór dla młodego i starszego pokolenia geodetów w integrowaniu środowiska i udzielaniu pomocy potrzebującym kolegom. Przez 19 lat przewodniczył Zarządowi Oddziału, a wybierany był na tę funkcję 14 razy. Zorganizował XXIV Zjazd Delegatów w Łodzi w 1974 r. Był inicjatorem i wspólnym organizatorem niezliczonych konferencji naukowo-technicznych, krajowych i międzynarodowych wystaw technicznych,



kursów, sympozjów, imprez towarzyskich, rekreacyjnych i sportowych (m.in. I Mistrz. Polski Geodetów w brydżu sportowym, które miały potem wielu naśladowców).

Nawiązał kontynuowane z dużym powodzeniem kontakty między oddziałami wojewódzkimi SGP, połączone z częstymi wyjazdami szkoleniowo-rekreacyjnymi zarządów w celu wymiany doświadczeń.

Był wielkim propagatorem rozwoju Stowarzyszenia i Funduszu Pomocy Koleżeńskiej, które za czasów jego kadencji osiągnęły w łódzkim oddziale najwyższe pułapy. Przez wiele lat uczył w Technikum Geodezyjnym i w WSI zdobywając u wielu pokoleń wychowanków opinię wspaniałego nauczyciela. Pracował w przedsiębiorstwach geodezyjnych na kierowniczych stanowiskach.

Wpisany do Księgi Zasłużonych Techników NOT w Łodzi (1978). Zasłużony Senior SGP (1984).

mgr inż. Eugeniusz Kleiment (1902-1970)



Na przewodniczącego Zarządu Oddziału był wybierany trzy razy (1956, 1958 i 1959). Z jego inicjatywy powołano na trenie oddziału Sekcję Młodych Geodetów, która w następnych latach wykazywała się aktywną działalnością. Za jego kadencji oddział rozpoczął wydawanie "Biuletynu Informacyjnego", który wychodzi okresowo do dnia dzisiejszego (opracowano 93 numery). Dużo energii poświęcił rozpropagowaniu inicjatywy budowy Domu Technika w Łodzi i związanej z tym akcją rozprowadzania i sprzedaży "cegiełek". Absolwent Politechniki Warszawskiej. Przed wojną pracował jako mierniczy przysięgły, po wyzwoleniu organizował państwową służbę geodezyjną na terenach ziem odzyskanych, a następnie był kierownikiem tej służby w Łodzi.

inż. Stanisław Kluska (1930-



Przewodniczący Zarządu Głównego Stowarzyszenia Geodetów Polskich, wybierany na tę funkcję w latach 1989 i 1992. Był przewodniczącym Zarządu Oddziału przez dwie kadencje (1977-80 i 1980-83).

Od wczesnych lat łączy pracę zawodową z aktywną działalnością w SGP i NOT, pełniąc wiele odpowiedzialnych funkcji. Przewodniczył kilku Zjazdom Delegatów SGP. Wielki propagator rozwoju Stowarzyszenia i powoływania kół zakładowych, których ilość w czasie jego kadencji osiągnęła maksymalną w oddziale liczbę 33 jednostek.

Nauczyciel w Technikum Geodezyjnym. Pracował w przedsiębiorstwie geodezyjnym i państwowej służbie geodezyjnej na kierowniczych stanowiskach. Był autorem i przewodniczącym wielu zespołów opracowujących rozwiązania strukturalne i prawne geodezji.

Przewodniczy Państwowej Komisji Kwalifikacyjnej w zakresie uprawnień zawodowych w dziedzinie geodezji i kartografii.

Wpisany do Księgi Zasłużonych Techników NOT w Łodzi (1989).

mgr inż. Tomasz Telega (1940-



Przewodniczący Oddziału łódzkiego w czasie dwóch kadencji (1983-86 i 1986-89), przez wiele lat członek Zarządu Oddziału. Przez kilka kadencji był członkiem Zarządu Głównego SGP i Rady Wojewódzkiej NOT w Łodzi.

Organizował liczne imprezy szkoleniowe, kulturalne i rekreacyjne w środowisku geodezyjnym. Prowadził Koło Młodych Geodetów przygotowując młodą kadrę do wykonywania zawodu. Przewodniczył lub brał udział w licznych zespołach opracowujących lub opiniujących zmiany organizacyjne w geodezji i przepisach prawnych. Członek Rady Geodezyjnej i Kartograficznej przy Ministrze Gospodarki Przestrzennej i Budownictwa. Organizator i prezes Oddziału Regionalnego Polskiego Stowarzyszenia

Rzeczoznawców Wyceny Nieruchomości w Łodzi.

Absolwent Politechniki Warszawskiej. Pracował na kierowniczych stanowiskach w przedsiębiorstwie wykonawstwa geodezyjnego i w służbie geodezyjnej.

**mgr inż. Piotr Fabiański (1939-**

Przewodniczący Zarządu Oddziału w czasie jednej kadencji (1986-89), przez kilka kadencji pełnił funkcję zastępcy przewodniczącego.

Zorganizował pierwsze na terenie łódzkim "Dni geodezji" w postaci wyjazdowej imprezy szkoleniowo-rekreacyjnej. Kontynuował z dużym powodzeniem w latach poprzednich "wyjazdowe" zebrania zarządu oddziału na terenie kół zakładowych oraz spotkania z geodetami węgierskimi.

Absolwent Politechniki Warszawskiej. Nauczyciel w Technikum Geodezyjnym, a następnie kierownik służby geodezyjnej dzielnicowej i wojewódzkiej.

mgr inż. Tobiasz Dobrski (1940-

Przewodniczący Zarządu Oddziału w bieżącej kadencji (1992-95), przez wiele lat pełniący w tym zarządzie szereg odpowiedzialnych funkcji. Inicjator powstania i wieloletni przewodniczący "Klubu Geodetów Uprawnionych", którego działalność spotkała się z bardzo dużym zainteresowaniem. Organizator Konferencji NOT "System Informacji o Terenie, na przykładzie województwa łódzkiego", dającej początek dalszym konferencjom na ten temat. Zainicjował pierwszą zagraniczną wycieczkę dla geodetów z terenu oddziału.

Absolwent Politechniki Warszawskiej. Pracował w przedsiębiorstwie geodezyjnym, a następnie założył pierwszą prywatną firmę geodezyjną w Łodzi.

4. Koła Zakładowe i Terenowe

Lp.	Koło SGP	Data		Uwagi
		powołania	rozwiązania	
1	2	3	4	5
1.	Miejskie Przedsiębiorstwo Miernicze obecnie: Miejskie Przedsiębiorstwo Geodezyjne	7.03.52	-	istnieje
2.	Oddział Pomiarów Rolnych PWRN w Łodzi obecnie: Wojewódzkie Biuro Geodezji w Łodzi	12.03.52	-	istnieje
3.	Terenowe Piotrków	16.03.52r.	17.12.79	utworzenie ZO w Piotr.Tryb.
4.	Łódzkie Okręgowe Przedsiębiorstwo Miernicze obecnie: Okręgowe Przedsiębiorstwo Geodezyjno-Kartograficzne w Łodzi	19.03.52r.	istnieje	
5.	Dział Pomiarów przy DOKP w Łodzi	28.04.53 r.	20.10.78 r.	
6.	Technikum Geodezyjne	1956 r.	12.05.78 r.	
7.	Biuro Urządzenia Lasów	5.02.57 r.	-	istnieje
8.	Terenowe Łódź	29.04.58 r.	-	istnieje
9.	Administracji Geodezyjnej	31.07.61 r.	1.02.74 r.	
10.	Terenowe Radomsko	9.10.64r.	1979 r.	przekazano do Oddziału Piotrków Tryb.
11.	Politechnika Łódzka	12.02.65 r.	-	istnieje
12.	Delegatura GUGiK w Łodzi	9.12.66 r.	31.08.73 r.	
13.	Koło Rencistów i Emerytów obecnie: Koło Seniorów	17.02.67 r.	-	istnieje
14.	Geoprojekt	29.06.67 r.	-	istnieje
15.	CBSP Wodnomelioracyjne	12.11	67 r.	1991 r.
16.	Wydział Gospodarki Komunalnej PWRN	17.12.68 r.	31.08.73 r.	
17.	Pracownia Geodezyjna Łódź-Polesie	15.03.69 r.	1.02.74 r.	
18.	Pracownia Geodezyjna Łódź-Bałuty	18.03.69 r.	1.02.74 r.	
19.	Pracownia Geodezyjna Łódź Śródmieście	29.04.69 r.	1.02.74 r.	
20.	Terenowe Łask obecnie: Wojewódzkie Biuro	21.10.70 r.	1992 r.	
21.	Terenowe Sieradz	30.04.71 r.	-	
22.	Powiatowe Biuro Geodezji i Urzędzeń Rolnych w Kutnie	19.10.72 r.	1975	przekazano do Oddziału Płock

Lp.	Koło SGP	Data		Uwagi
		powołania	rozwiązania	
1	2	3	4	5
23.	Powiatowe Biuro Geodezji i Urzędzeń Rolnych w Skierniewicach obecnie: Wojewódzkie Biuro Geodezji	8.11.72 r.	-	istnieje
24.	Powiatowe Biuro Geodezji i Urzędzeń Rolnych w Łęczycy	8.12.72 r.	1975	przekazano do Oddziału Plock
25.	Powiatowe Biuro Geodezji i Urzędzeń Rolnych w Wieluniu obecnie: Terenowe Wieluń	18.01.73 r.	-	istnieje
26.	Powiatowe Biuro Geodezji i Urzędzeń Rolnych w Łowiczu	31.01.73 r.	1975	przekazano do Oddziału Plock
27.	Powiatowe Biuro Geodezji i Urzędzeń Rolnych w Rawie Mazowieckiej	26.02.73 r.	1980	przekazano do Oddziału Piotrk.Tryb.
28.	Powiatowe Biuro Geodezji i Urzędzeń Rolnych w Łodzi	2.04.73 r.	1975	
29.	Powiatowe Biuro Geodezji i Urzędzeń Rolnych w Belchatowie	27.05.73 r.	1980	przekazano do Oddziału Piotrk.Tryb.
30.	Powiatowe Biuro Geodezji i Urzędzeń Rolnych w Pajęczynie	24.11.73 r.	1980	ju.
31.	Powiatowe Biuro Geodezji i Urzędzeń Rolnych w Wieruszowie	6.12.73 r.	1980	ju.
32.	Oddział Geodezji i Kartografii m. Łodzi przekształcone w Kolo Administracji Geodezyjnej	1.02.74 r.	-	istnieje
33.	Biuro Studiów i Projektów Lasów	2.02.74 r.	-	istnieje
34.	Okręgowe Przedsiębiorstwo Geodezyjno-Kartograficzne w Opocznie	16.10.77 r.	1980	przekazano do oddziału Piotrk.Tryb.
35.	Wojewódzkie Biuro Geodezji i Terenów Rolnych	24.11.78 r.	1992	
36.	Okręgowe Przedsiębiorstwo Geodezyjno-Kartograficzne w Zdunskiej Woli	7.12.78 r.	1992 r.	
37.	Miastoprojekt II	6.03.79 r.	1992 r.	
38.	Inwestprojekt	20.03.79 r.	1992 r.	
39.	Wojewódzkie Biuro Geodezji i Kartografii w Skierniewicach obecnie Terenowe w Skierniewicach	6.05.80 r.	1992 r.	
40.	Wojewdzki Rejonowy Zarząd Kwaterunkowo-Budowlany	28.01.88 r.	1991 r.	
41.	Wydział Geodezji i Gospodarki Gruntami w Sieradzu	28.01.88 r.	-	
42.	Wydział Geodezji i Gospodarki Gruntami m. Łodzi	25.02.81 r.	-	istnieje
43.	Kolo Geodetów Uprawnionych w Sieradzu	9.11.92 r.	-	istnieje
44.	Dyrekcja Dróg Publicznych w Łodzi	28.12.88 r.	-	istnieje
45.	Wa Ga Tul	8.09.91 r.	-	istnieje

5. Alfabetyczny wykaz członków w latach 1945-1993

* - przynależność do Stowarzyszenia w dniu 31.12.1993 r.

A Adamczyk Leszek*, Adamczyk Telesfor, Adamiec Krzysztof*, Adamski Jan, Albrecht Kamila, Alksnin Wiktor, Ambrożewicz Eugeniusz, Andrejko Stefan, Andrusiak Jerzy, Andrzejczak Dariusz, Andrzejewski Zdzisław*, Angerman Tomasz, Anyszewski Mirosław*, Arabski Roman, Arends Paweł, Aranowski Adam*, Archman Andrzej, Archman Krystyna.

B Baczyński Zdzisław, Bakies Jacek*, Baliński Feliks, Bałdyga Eugeniusz, Banach Stanisław, Banasiak Krystyna, Banasiak Wojciech*, Baniewicz Monika, Barancewicz Roman, Baraniecka Anna, Barański Stanisław, Barczyński Grzegorz, Bargieła Andrzej, Bartczak Anna*, Bartczak Zbigniew*, Bartkiewicz Halina, Bartkiewicz Teresa, Bartos Andrzej*, Bartoszek Hieronim*, Bartoszek Krystyna, Bartoszewski Kazimierz, Barycki Waldemar, Baryga Jan, Baszczyk Eugeniusz, Baś Andrzej*, Baś Krystyna, Bazali Andrzej, Bąbalska Mirosława, Bąk Aleksandra, Bąk Andrzej, Beczkowiak Roman, Bednarek Andrzej*, Bednarek Wojciech*, Bednarek Zofia, Bednarek Kazimierz, Bednarski Jan, Bednarz Czesław*, Berliński Zdzisław*, Berska Emilia, Bialecka Anna*, Bialecki Edward, Biekies

Jacek, Bielak Barbara, Bielasik Kazimierz, Bielecka Maria, Bielicki Aleksander*, Bielska Emilia, Bieniecki Bogdan, Bieñkowska Agnieszka*, Biernacki Jack, Biernacki Jan, Bil Józef*, Bilski Zbigniew*, Błażlak Andrzej, Błaszczak Aleksandra, Błaszczak Anna, Błaszczak Henryk*, Błaszczak Jadwiga, Błaszczak Jerzy, Błaszczak Leokadia*, Błaszczak Ryszard, Błaszczak Edward*, Błaziński Józef, Bobrowska Anna, Bochniak Janina*, Bochniak Janina, Bocianowska Jolanta, Bociąg Magdalena, Boday Franciszek, Boday Marek*, Boday Teresa, Bogusz Ryszard*, Bogusz Teodor, Bojdo Monika*, Bojer Ryszard, Borecka Anna, Borkowski Jan, Borkowski Jan, Borodęńko Jan, Borowska Ewa, Borowska Stefania*, Borowski Wiesław*, Borys Janusz, Borys Wanda*, Boryszewski Andrzej, Borzyński Zdzisław, Bożek Barbara*, Brociek Magdalena, Brdoń Feliks, Bronka Stanisław, Browarska Mirosława*, Brożek Anna, Bryl Zdzisław*, Bryłka Bronisław, Bryłka Roman, Bryłka Ryszard*, Brzeziński Jerzy, Brzeziński Zdzisław, Brzęczek Zbigniew*, Bugaj Walerian, Bugała Marek, Bujnowicz Andrzej*, Buko Witold, Bulwica Elżbieta, Burchert Jan, Burczyńska Małgorzata, Burzyński Jacek, Burzyński Jerzy, Buss Kazimierz, Butwid Władysław.

C Caban Antoni, Caporek Ewa, Cebula Kazimierz, Cecota Marian, Cendrowska Jadwiga, Cendrowski Andrzej, Ceran Romuald, Cerbin Paweł, Chaberska Bogusława, Chachuł Jan, Chajkowski Mieczysław, Chałubiński Jan*, Charędzia Józef, Chlebowska Marzena*, Chmal Tadeusz, Chmiela Andrzej*, Chmielak Anna, Chmielak Jan, Chmielewska Jadwiga, Chobot Eryk*, Chojnacka Anna, Chojnacka Kazimiera, Chojnacki Ryszard, Chomici Jędrzej, Chomicz Marek, Chomicz Mieczysław, Chorzeńska Henryka, Chorzeński Stanisław, Chromińska Helena, Chrusowska Ewa, Chrzanowska Jolanta, Chrzęstkowski Stanisław, Chudzik Wojciech, Chumski Bolesław, Chwadzik Elżbieta, Ciałkowski Piotr, Ciałkowski Sylwester, Cicharska Maria, Cichecka Zenona, Cichoń Adrian, Cichoń Bronisław*, Cienewski Maciej, Cieślak Anna*, Ciszewski Andrzej, Cudak Dariusz, Cwanek Zbigniew, Cywińska Jolanta, Czocharński Marian*, Czaja Włodzimierz, Czajka Eliga, Czajkowski Kazimierz, Czajkowski Mieczysław*, Czapińska Elżbieta, Czarniecki Stefan, Czarnuch Grażyna*, Czechlewska Jadwiga, Czechlewski Kazimierz, Czekalski Roman, Czerniewski Piotr*, Czerski Antoni, Czerwiec Józef, Czerwiec Jerzy*, Czerwińska Sławomira, Członka Zbigniew, Czopek Krzysztof*, Czopek Mirosława*, Czubak Tadeusz, Czuczman Jerzy, Czysteoni Krystyna*, Czyżewski Jacek.

C Ćwiek Jan*.

D Dajcz Marek, Dalba Henryk, Dalkowski Andrzej, Dalek Kazimierz, Daniel Marek*, Dańko Aleksander, Daukowski Marek, Dąbek Krystyna, Debich Bernard, Denus Bogdan, Dębicka Elżbieta, Dębowska Jadwiga, Dębowski Jerzy*, Dichl Lutomił*, Dobiecki Wiesław*, Dobrowolska Anna, Dobrska Danuta, Dobrski Tobiasz*, Dobruchowski Janusz*, Domagała Zofia, Domańska Jadwiga, Dominowski Marian, Doniec Jerzy*, Dorszewicz Sławomir, Drażkiewicz Longin, Drodzowski Ryszard, Druciarek Sławomir, Druździel Eugeniusz, Dryja Bogumił, Drzazga Jerzy (1), Drzazga Jerzy (2), Drzewiecka Wiesława, Dubińska Alfreda, Duchowicz Adam, Dudek Ryszard, Dudkowski Jerzy, Dura Alfreda, Durzewska Bożena, Duś Elżbieta, Dużański Julian*, Dwojak Jerzy, Dworecka Teresa*, Dworecki Edmund, Dyakowski Wojciech*, Dymecka Jolita, Dyśkowska Mirosława, Działara Jerzy, Działarski Wiesław, Działo Henryk, Dzikowski Andrzej, Dzionek Dariusz, Dziuda Marianna, Dziworski Czesław, Dźwierzyński Waldemar.

E Esmont Aleksander, Essel Jan.

F Fabiańska Bogusława*, Fabiańska Zofia, Fabiański Piotr*, Fabisiak Grażyna, Fajst Włodzimierz, Fastyn Zygmunt, Feliniak Janusz, Feter Małgorzata, Fiok Aleksandra, Fiedorowicz Mikołaj, Filipczak Janina, Filipek Tadeusz, Fitgiel Janina, Florczak Anna, Florczak Kazimierz, Florczak Krzysztof, Florczak Paweł, Forusińska Wiesława*, Frankiewicz Zeliśław, Frasiński Jacek, Fray Leon, Frąckiewicz Ludwik, Frączak Paweł, Frączak Henryk, Frączak Józef, Frendzel Wacława, Fronc Zbigniew, Frontczak Zbigniew*, Fudała Krystyna*, Fułek Wiesław, Furmaniak Halina.

G Gabeński Bogdan, Gabrych Anna, Gabryelak Elżbieta*, Gabryelski Roman, Gajewski Andrzej, Gajęcka Anna*, Galant Jacek, Galiński Stefan, Galowicz Stanisław, Galus Zdzisław, Gałczyńska Zofia, Gałęski Józef, Garbus Włodzimierz*, Gaszyński Krzysztof, gawarecka Jadwiga, Gawłowski Jacek*, Gawrońska Grażyna, Gawroński Adam, Gawroński Marek, Gawryszczak Jan, Gazdowska Hanna, Gazewski Andrzej*, Gąsior Adam*, Gąsior Krystyna*, Gębalski Mariusz, Gębicki Władysław, Gibas Adam, Gicafa Sławomir*, Gielazyn Wacław, Gierłowska Anna*, Gierych Wiesława*, Gieszc Mieczysław, Giez Andrzej, Gistel Cezary*, Glinkowski Waldemar, Gliński Aleksander, Głabała Krzysztof, Głowacki Włodzimierz, Głowacki Zbigniew*, Głyda Jerzy, Goc Zbigniew, Godlewski Antoni, Godlewski Józef*, Godlewski Zygmunt, Golan Jan, Golański Zbigniew*, Gorczyński Zbigniew, Goryczka Stefan*, Gorzelak Krystyna, Gorzkiewicz Andrzej*, Gosławski Michał*, Goździewicz Bogusława, Góra Andrzej, Górą Sabina*, Górecki Roman, Górny Mirosław*, Górny Polikarp, Górska Grażyna*, Górska Jadwiga*, Górski Eugeniusz, Górski Jerzy (*), Górski Jerzy (Ł), Górski Leonard, Górski Mieczysław, Górzyński Zbigniew, Grabarek Jarosław, Grabicki Wacław, Grabowicz Ewa, Grabowski Wiesław, Graczyk Krystian, Graczykowska Henryka, Grad Jan, Grajek Edward, Grajek Lucja, Grefkiewicz Wiktor, Grochała Helena*, Grochowski Władysław, Grodecka Anna*, Grodzińska Alina, Gromek Wiesław, Groszczyński Mieczysław*, Grudziński Ryszard*, Grzelak Wojciech*, Grzeszczyk Nina*, Grzybek Mariola*, Grzybowski Fabian, Grzywacz Jerzy, Gugnacki Napoleon, Gula Józef*, Gulikowski Wiesław*, Guastowska Danuta, Guzek Bogdan*, Gwardecka Anna, Gwiazdowski Karol, Gwizdka Andrzej.

H Hajkowski Adam, Hałas Władysław, Hasiuk Włodzimierz*, Hauzer Anna, Hofman Małgorzata, Holli Roman, Hollitzer Marek*, Honiek Włodzimierz, Humieja Jan*.

I Ibisz Grażyna*, Idrian Tadeusz*, Idzik Wiesława, Ignaciuk Grzegorz, Ignaczak Danuta, Ignaczak Janusz*, Imieniński Kazimierz, Iwanicka Romualda,

J Jabłońska Maria, Jabłoński Marek*, Jabłoński Teodor*, Jachim Gabriel, Jachim Jolanta, Jachowicz Zbigniew, Jachyra Stanisław, Jadownicki Jerzy*, Jadowski Mieczysław, Jakson Bożena, Jaksoń Czesław, Jakubowicz Marek, Jakubowska Janina, Jakubowska Krystyna, Jakubowski Antoni, Jałocha Tadeusz*, Jamka Hanna*, Janaczek Karol, Janas Kazimierz, Janasik Danuta*, Janaszkievicz Marek*, Janaszkievicz Tadeusz, Janecki Mirosław, Janaczek Anna, Janeczka Zenon, Janiak Karol*, Janic Krystyna, Janicka Anna, Janicki Jan, Janicki Sławomir*, Januszczak Elżbieta, Januszek Józef, Januszkiewicz Edmund, Jaros Jan*, Jarzębowska Teresa, Jasiak Kazimierz*, Jasiński Franciszek, Jasitczak Zbigniew, Jasłowski Leszek*, Jaster Stanisław, Jaszczyk Jacek, Jaśkiewicz Włodzimierz, Jaworska Bożena, Jaworski Wiesław, Jede Mirosław, Jegier Bogdan, Jewczak Ewa, Jewczak Jerzy*, Jezierski Czesław, Jezierski Ryszard, Jeżewska Marianna, Jeżewski Eugeniusz*, Jeżewski Mirosław, Jędrasik Stefan*, Jędraszkievicz Mirosława, Jędrzejczak Teresa*, Józefowicz Bożena*, Józwiak Janusz, Jurczyk Roman, Jurek Irena*, Jurkiewicz Danuta, Justyna Florian, Juźwiak Anatol*.

K Kabat Zbigniew, Kacprzak Zygmunt*, Kaczmarek Andrzej, Kaczmarek Sławomir, Kaczmarek Stefan*, Kaczyński Lucjan*, Kaczyński Ryszard*, Kalinowski Aleksander, Kalinowski Jan, Kallenbrun Jerzy, Kałuża Zofia, Kałużny Leszek, Kamińska Anna, Kamińska Zofia*, Kamiński Jordan*, Kanownik Marian*, Kansy Bożena*, Kapel Ireneusz, Kapłański Stanisław, Karaszkievicz Danuta, Karaszkievicz Kazimierz, Karkowski Kazimierz*, Karlikowski Władysław*, Karolak Elżbieta, Karolak Włodzimierz, Karolczak Ryszard, Karsucki Grzegorz, Kartus Jerzy, Kasperek Edward*, Kasprzak Lucyna, Kasprzak Teresa, Krawczyński Zbigniew*, Kawecki Franciszek, Kawińska Elżbieta, Kazimierzczak Anna, Kazimierzczak Irena, Kazimierzczak Teresa, Kelm Emil*, Kębłowska Ewa, Kędzia Bronisław*, Kępa Zofia, Kiedos Tadeusz*, Kiedrzyński Zenon, Kielska Mirosława, Kiełbik Bolesław, Kijański Gabriel, Kijowska Jadwiga, Kita Józef, Kittel Anna, Klatkowska Mirosława, Klejmont Eugeniusz, Klemczak Barbara, Klepczarek Jolanta, Kleszczyński Bolesław*, Klimas Urszula, Klimaszewska Barbara, Klimczak Alojzy, Klimczak Stanisław, Klimczyk Bronisław, Klimow Barbara, Kluska Stanisław*, Kłab Anna, Kłos Czesław, Kłos Grzegorz*, Kłos Ewa, Kłys Kazimierz, Kmiecińska Beata, Kmieciński Grzegorz, Kmin Krystyna, Kneblewski Wojciech, Knop Jolanta*, Kobierzycki Piotr, Kobylecki Bogdan, Kochaniak Jadwiga*, Kochaniak Jerzy*, Kochanowska Anna, Kochanowski Stefan, Kochelska Zofia, Kociotek Lucjan, Kokociński Andrzej*, Kokoszkiewicz Andrzej, Kolanek Stanisław, Kolasa Anna, Kolasa Krystyna, Kolińska Jolanta, Koliński Waldemar, Kofakowski Sylwester*, Kołodyński Piotr, Kołodziejczyk Henryk, Kolsut Władysław, Komisarczyk Kazimierz, Kondek Bogusław*, Kondak Maciej*, Konsy Bożena, Kopacki Lech*, Kopytek Jadwiga*, Kornacka Barbara, Kornold Mikołaj, Korsak Henryk, Korzeniowska Elżbieta, Korzeniowski Włodzimierz, Kosikowski Zdzisław, Kosińska Jadwiga, Kosiński Tadeusz, Kosiński Zenon, Kosior Stanisław, Kosiorek Lech, Kosiorek Zbigniew*, Kossowska Beata, Kossowska Janina, Kossowski Bogdan, Kossowski Henryk, Kossut Andrzej, Kostecki Jan*, Koster Henryk, Koszewski Tadeusz*, Koszuliński Marcin, Koska Tadeusz*, Koska Elżbieta*, Kotarski Czesław, Kotlarek Grzegorz, Kotula Kazimierz*, Kotyński Jerzy, Kowalczyk Tadeusz, Kowalczyk Andrzej, Kowalczyk Janusz, Kowalczyk Jerzy, Kowalczyk Mirosław, Kowalczyk Paweł, Kowalczyk Tadeusz, Kowalewski Jacek, Kowalewski Józef, Kowalska Zofia, Kowalska Barbara*, Kowalska Krystyna, Kowalska Teresa, Kowalska Wiesława, Kowalska Zofia, Kowalski Andrzej, Kowalski Antoni, Kowalski Grzegorz*, Kowalski Janusz, Kowalski Józef, Kownacki Czesław, Kownacki Tadeusz*, Kozak Jadwiga*, Kozak Tadeusz, Kozanecka Mirosława, Kozarzewski Piotr*, Kozera Grzegorz, Kozioł Krzysztof*, Kozłowska Elżbieta*, Kozłowski Jerzy*, Kozłowski Kazimierz, Kozłowski Krzysztof, Kozłowski Ryszard*, Krajewska Beata, Krajewska Irena*, Krajewska Iwona, Krajewski Jerzy, Krakus Grażyna, Krasucki Grzegorz*, Krawczyk Elżbieta, Krawiec Helena*, Krawiec Wiktor*, Krawczyk Małgorzata*, Krężel Janina, Krężel Zdzisław, Krokowicz Roman, Kropop Tadeusz, Krotos Marian, Królik Bohdan, Królicki Łukasz, Królikowski Paweł, Kruk Ireneusz*, Krukowski Józef, Krupińska Halina, Kruszyńska Maria*, Kruszyński Wojciech, Krysiak Halina, Krysiak Irena, Kryziński Wiesław*, Krzemińska Hanna*, Krzemiński Jerzy*, Krzywicka Teodozja*, Krzywańska Bożena*, Krzywański Henryk*, Krzywański Waldemar*, Krzywdziński Edward, Kuba Karol, Kubarski Lech*, Kubasik Wiktor, Kubczak Jan, Kubiak Jerzy, Kubicki Czesław*, Kubik Mieczysław, Kubik Zenon, Kubus Wiktor, Kubisz Magdalena*, Kucharska Jolanta*, Kuczyński Aleksander, Kuczyński Mieczysław*, Kujawa Andrzej, Kukula Aniela, Kukula Anna, Kulak Maria, Kulbat Andrzej, Kulesza Elżbieta, Kulesza Zofia, Kuna Włodzimierz*, Kupeczyk Mirosława, Kupis Janina, Kurczak Anna, Kurczewska Bożena, Kuroń Helena*, Kuropatwa Jerzy, Kurowski Tadeusz*, Kurp Halina, Kurpiel Zbigniew, Kusiak Czesława, Kuśmierczyk Janusz, Kuświk Jacek, Kuźniak Anna, Kwaśniewska Bożena, Kwiatkowska Helena, Kwiatkowski Jan, Kwiecień Romuald, Kwieciński Bolesław,

L Lach Wojciech, Lachowska Barbara, Larzak Zygmunt, Legendź Andrzej*, Lempke Andrzej, Lenczewski Waclaw, Leoszkiewicz Jan, Leszczyk Marianna*, Leszczyński Wiesław*, Leszczyńska Janina, Leszek Zygmunt, Lewandowska Aleksandra, Lewandowska Elżbieta*, Lewandowski Klemens, Lewandowski Sławomir*, Lewandowski Stanisław*, Lewandowski Wiesław, Lewandowski Wojciech, Lewi Ewa, Lewiński Bogdan, Lewy Małgorzata, Liba Bogdan*, Libisz Andrzej, Lichy Marek, Lickiewicz Antoni, Linda Janusz, Lindner Jolanta, Lipiński Jan, List Przesław, Lisik Marian*, Liszewski Jan, Londos Jarosław, Lubczyński Fabian, Ludwiczak Ewa, Ludwisiak Zenona*, Lustych Józef,

Ł Łachmacki Michał, Łaczmański Sławomir*, Łaniewski Zbigniew*, Łapinkiewicz Włodzimierz, Łągiewka Lesław*, Łęski Jan, Łopucha Bronisław*, Ługowska Bożena, Łukasik Stanisław, Łukomski Zenon, Łusiak Bożena, Łuszczak Andrzej*, Łużyński Jerzy,

M Maciągowska Barbara*, Maciejek Barbara, Maciejewska Halina, Maciejewska Urszula, Mackiewicz Henryk, Maćczak Romuald, Madras Grażyna, Majczak Janusz*, Majer Jolanta, Majos Teresa, Majos Władysław, Maksajda Marek*, Makucka Renata*, Malczewska Anna*, Malczewski Jerzy*, Malewicz Ksawery, Malinowska Elżbieta, Malachowicz Jadwiga, Małecki Bogdan*, Mamos Maria, Marciniak Urszula, Marciniak Czesław*, Marciniak Józef*, Marciniak Karol, Marciniak Stanisław, Marcinkowski Andrzej, Marcinkowski Bogusław, Marczak Leszek, Marzewski Henryk, Markowska Jolanta, Martynka Paweł, Maruszewski Jerzy, Maszkowski Waclaw, Matczak Robert, Matecka Mirosława*, Mater Jadwiga, Matuszewski Henryk, Mazurkiewicz Bożena*, Mąkólska Elżbieta, Medyńska Urszula*, Melon Henryk, Mestenhauer Joachim*, Meyer Tadeusz, Michalak Bogdan, Michalak Helena, Michalak Jolanta*, Michalak Kazimierz, Michalak Mirosława*, Michalewicz Janusz*, Michalska Janina, Michalski Bożydor, Miedziński Henryk, Mielczarek Jan, Mielczarek Wiesław*, Mierzejek Stefan, Mierzejewska Bożena, Mikieliewicz Zenon*, Mikołajczyk Aleksy, Mikołajczyk Barbara, Mikołajczyk Jolanta, Mikołajczyk Krystyna, Mikołajczyk Piotr*, Mikulska Halina, Milczarek Grażyna, Milczarek Jacek, Miłosz Mirosław*, Miłosz Urszula, Mioduszeńska Jadwiga, Mirosławska Elżbieta*, Mirowski Wojciech, Miszewski Andrzej, Miścicka Jadwiga, Miškiewicz Jolanta, Miterka Andrzej, Mizołomski Aleksander*, Młynarczyk Jerzy*, Młynarczyk Seweryn, Młynarski Stanisław, Moczydłowska Wioletta*, Moderska Hanna*, Moderski Krzysztof, Modzelewski Janusz, Moraczewski Zygmunt, Mordosewicz Eliza, Mordosewicz Stanisław, Morga Gabriela, Morgiel Maria, Mosińska Jadwiga*, Motyl Grzegorz, Mroczek Zdzisław*, Mroczkowski Zbigniew*, Mruk Krystyna*, Muczke Edward*, Musiał Edmund, Musiał Lucja, Musierowicz Janusz*, Muszczyzyn Mirosława, Muszyński Leon*, Muszyński Władysław, Muczke Edward, Myczkowski Sławomir, Mysza Gabriel.

N Najdyhor Bożena*, Najdyhor Henryk, Najdyhor Jerzy*, Napolski Henryk, Nawrocka Krystyna, Nesterowicz Zbigniew, Netzel Jerzy*, Niedziałek Lucjan, Niedziałomski Henryk, Niewiadomski Jerzy, Nieznaj Andrzej, Nikszo Władysław, Nowak Krystyna, Nowak Anna, Nowak Bernard, Nowak Elżbieta, Nowak Janina, Nowak Jerzy*, Nowak Krzysztof, Nowak Marzena*, Nowak Wiesław*, Nowak Zygmunt, Nowakowski Tadeusz, Nowocin Władysław*, Nyk Piotr*.

O Ochab Roman*, Ochęcki Bogusław, Ociepa Stanisław, Ogrodzki Zbigniew, Olbiński Stanisław*, Olczak Aleksandra, Olczak Czesław, Olczak Wiktor*, Olczyk Marek, Olczyk Alojzy*, Olczyk Danuta, Olczyk Dorota, Olejniczak Adam*, Oleszczyk Waclaw, Olszyczna Krystyna, Olszewska Aleksandra, Olszewska Henryka, Olszewski Sławomir*, Olszyński Jan, Olszyński Jerzy, Oryński Zygmunt, Ossowski Gerard, Ostrowska Barbara, Ostrowska Elżbieta, Ostrzycka Teresa, Ostrzycki Zdzisław*, Otocky Stanisław, Owczarek Paweł*, Owczarek Teresa, Owczarek Eugeniusz*, Owczarek Grażyna, Owczarek Krzysztof*, Ozóg Zbigniew, Ozóg Stanisław.

P Pacałowski Alfred, Pachuc Florian, Packi Włodzimierz, Pacześ Marzena, Padsiedzic Alina, Pakuła Czesław, Pasternak Iwona*, Paszyński Wiesław, Patora Teresa, Patora Tadeusz*, Patura Ryszard, Pawenta Małgorzata, Pawiak Wiesław, Pawlak Andrzej*, Pawlak Jerzy, Pawlak Józef, Pawlak Kazimierz, Pawlak Ryszard, Pawlak Waldemar, Pawlak Wiesław*, Pawlicka Iwona, Pawłowska Ewa*, Pawłowska Jadwiga, Pawłowski Jan*, Pawłowski Wiesław*, Pawłowski Władysław, Paziewski Tadeusz*, Pązik Ignacy, Pchła Małgorzata*, Peno Michał, Perlińska Maria, Perliński Aleksander, Pędziwiatr Grażyna, Piasecki Henryk, Piaskowska Anna*, Piech Ewa, Piechota Joanna, Piekarczyk Piotr, Piekarski Marian, Piekielna Alina*, Piekut Maria, Pieprzyk Kazimierz*, Pierzchała Grzegorz, Pietkowski Stefan, Pietlicki Józef, Pietrucha Paweł, Pietrzak Jolanta, Pietrzyk Władysław, Pijewski Józef, Pikulińska Kinga*, Pinkus Czesław, Piotrowski Andrzej, Piotrowski Franciszek, Piotrowski Henryk, Pióro Tadeusz, Pira Leonard, Pira Maria, Pisera Remingiusz, Plaskuta Irena, Pluta Jan*, Pluta Paweł*, Płoszaj Henryk, Płóciennik Daniela*, Płóciennikowski Zygmunt, Podębska Krystyna, Podgórska Wanda, Podkowiak Zofia*, Podlecka Lucyna, Podlecka Jadwiga, Polka Zygmunt, Pomykalski Zbigniew, Poniatowski Czesław, Ponikowski Andrzej*, Popławski Janusz, Porczyńska Bożena, Porczyńska Jolanta, Posłuszna Urszula, Potrzebowska Bogumiła, Potrzebowski Włodzimierz*, Potrzebowski Zygmunt, Poźniak Leszek, Pórolczyk Klara*, Praski Mariusz, Prądzyński Zygmunt, Proszewski Wojciech*, Prószynski Eugeniusz*, Pruchnicki Jacek, Przesmycka Katarzyna, Przewłocki Stefan*, Przybysławski Jerzy, Przytuła Zofia, Pskit Roman, Ptasiak Tadeusz, Pudefek Tadeusz*, Pudlarz Zygmunt*, Puławski Sławomir*, Pura Filomena*, Pustelnik Grażyna, Pycia Adam, Pyrzyński Sławomir, Pytlińska Dorota*, Pytliński Sławomir*.

R Rachmińska Elżbieta*, Raczkowski Andrzej, Radak Stanisław, Rydwański Tadeusz, Rajca Andrzej, Rajch Jacek, Rakocińska Krystyna, Rakoczy Kazimierz, Rakoczy Mirosław*, Ranošek Józef, Ratusiński Aleksander, Rawiński Waclaw, Recheta Marian*, Rembowski Cezary, Renz Zygmunt*, Reszka Danuta, Retelska Anna, Robaszkievicz Andrzej, Rogulski Leszek, Rojek Ryszard, Rojek Władysław, Rolnik Eugeniusz, Romaniuk Andrzej, Romaniuk Dymitr*, Romankowski Andrzej, Rosa Jan, Rosa Marek, Rosiak Zbigniew, Rosiński Sławomir, Rozmarynowski Stanisław, Róż Antoni, Rubach Grażyna, Rubikowska Daria, Rudnicka Mirosława, Rum Andrzej, Rumińska Jolanta, Ruszkowski Zbigniew, Rutkowski Mieczysław, Rybak Leon*, Rybak Teresa, Rybak Zofia, Rybicki Adam, Rydlewski Tadeusz, Rygiel Jan, Rylski Kazimierz, Rytwiński Krzysztof, Rządka Wanda, Rzeźniczak Edward*, Rżanek Teresa*.

S Sadoch Krzysztof, Sadzisz Katarzyna, Sagan Ewa, Sagański Jerzy*, Sakosik Kazimierz*, Salatyński Mikołaj, Safata Ryszard, Sampolski Włodzimierz, Sańda Halina*, Schnerch Jan, Sejmicki Kazimierz, Seliga Stanisław, Senderowicz Rafał, Serafin Krystyna, Sereczyńska Urszula, Sękowski Mirosław, Sianos Marian, Sicińska Ewa, Sieński Wojciech, Siepracki Zygmunt, Sieradzka Urszula, Sieradzki Krzysztof, Sieradzki Zbigniew*, Sierocińska Lucja, Sierociński Orest*, Sierpiński Włodzimierz, Sierszeń Jerzy, Siewidowa Lucyna, Sikora Jerzy, Sikora Wawrzyniec*, Similak Roman, Simlat Eugeniusz, Sinda Jerzy, Sipika Tadeusz, Sitarski Szczepan*, Skibicki Jerzy, Skobel Wiesław, Skonieczny Czesław, Skonka Tomasz, Skopiński Stanisław*, Skrupa Andrzej, Skotarek Paweł, Skrocki Jarosław, Skulski Ryszard, Słomian Maria, Słomska Barbara, Słotowicz Krystyna, Słowiński Ryszard, Słyk Mirosława, Sobaniak Stanisław, Sobczak Zygmunt, Sobczyńska Elżbieta*, Sobczyński Marek, Sobieraj Beata, Sobieraj Jacek,

Sobierajski Krzysztof, Sobieszek Jadwiga*, Socha Słowomir, Sokołowski Wiesław, Solarska Jadwiga, Solarski Marian, Solecka Anna*, Soliński Czesław, Soltysiak Bożena, Sosnowska Krystyna, Sowiński Bronisław, Sperzyński Emilian, Sperzyński Mieczysław, Spikowski Włodzimir, Spychalski Jan, Spychała Wojciech, Sroczyńska Wiesława, Stachniak Paweł, Stachura Jadwiga, Stala Aleksandra, Stanisław Bogdan, Stanisławski Ryszard, Stankiewicz Zbigniew, Stano Anita*, Starostecki Czesław, Starski Mirosław*, Stasiak Wiesława, Stasiński Wiesław, Stawicka Zofia*, Stawicki Andrzej, Stawicki Roman*, Stawicki Włodzimir*, Stawiczny Jerzy, Stefanek Jerzy, Stefanowicz Aniela*, Stefanowicz Jerzy*, Stefańska Mariola, Stelmach Marek, Stelmachowski Ryszard*, Stepiński Leszek, Stępnik Gościława, Stępnik Romuald, Stolarczyk Antoni, Stolarski Jerzy, Strasiński Leszek*, Straś Anna, Strauss Zofia, Strelcow Aleksandra*, Stricker Zenon*, Strojek Ewelina*, Strumiło Bogdan, Strzałkowski Jan, Studzińska Ewa, Subdys Mirosław*, Suchow Krystyna, Suchow Zbigniew*, Sudowska Zofia, Sujka Janusz*, Sumera Zygunt, Sumiński Jan, Susik Lech, Susik Leszek*, Susik Urszula, Sygnet Stanisław*, Syncerek Krystyna, Szabelska Cecylia, Szabelski Karol, Szadowski Mirosław*, Szambelan Barbara, Szambelan Zdzisław*, Szamborant Elżbieta, Szantyr Igor, Szczepaniak Teresa*, Szczepaniak Wiesław, Szczepański Dariusz*, Szczęsnowicz Adam, Szczurtek Elżbieta*, Szczykała Krzysztof*, Szczytkowski Michał (junior), Szczytkowski Michał* (senior), Szelerski Mirosław, Szeliga Anna*, Szeremetii Krzysztof, Szewczyk Anna, Szewczyk Jolanta, Szewczyk Wojciech, Szuklerek Tadeusz, Szmajda Teresa, Szmit Jadwiga, Szostak Andrzej*, Szpakowicz Aleksander, Szpakowicz Zuzanna, Szpurka Józef, Szrenk Andrzej, Sztuk Jarosław, Sztuk Zbigniew*, Szucht Zdzisław, Szulec Grzegorz, Szumigaj Ryszard, Szumska Teresa*, Szumska Zofia, Szumski Józef, Szumski Zygmunt*, Szwajnach Antoni, Szwech Jerzy*, Szwedzińska Jolanta, Szydło Władysław*, Szydłowski Stanisław*, Szyller Tadeusz, Szymajda Paweł, Szymanczak Ryszard, Szymanek Małgorzata*, Szymanowski Michał, Szymański Janusz, Szymański Jerzy, Szymański Leszek, Szymczak Iwona, Szymczak Kazimierz, Szymczak Krystyna, Szymczak Mieczysław, Szymczak Sławoj, Ścibor Michał, Ściborek Maria*, Ścieszko Alicja, Świątkowski Marian, Ślawski Marian*, Śleboda Bożena, Śledziwski Edward, Śledziwski Mieczysław, Ślęzak Wojciech, Śliwicki Ryszard*, Śliwiński Wacław, Śliwiński Wiesław, Ślusarska Maria*, Słowiński Wawrzyniec, Śmichura Dariusz, Śmigielska Elżbieta, Śmigielska Małgorzata, Śmiłowski Marek, Śpiewak Słowomir, Śpikowska Anna, Świąteczak Jan, Świątek Jolanta, Świątek Marek, Świątkowski Marian*, Świderek Czesława, Świdorska Anna*, Świeboda Grzegorz*, Świercz Kazimierz, Świerszkowska Krystyna, Świerżewski Stanisław*, Świąconek Eugeniusz, Świtoniak Marek,

T Tadysiak Barbara, Tarczyło Michał, Tarnowski Marian, Telega Tomasz*, Tokarski Andrzej, Tokarski Wojciech, Tokarzewski Roman, Toma Eugeniusz, Tomala Stefan, Tomaszewski Jerzy, Tomczyk Andrzej, Tomczyk Danuta, Tomczyk Halina, Tralewski Ryszard*, Trawińska Wiesława*, Trembecka Hanka, Trembecki Jacek, Trepka Jerzy, Troszczyński Stefan, Truszczyński Andrzej, Trzaskowski Stanisław, Trzuskowski Jan, Tulkowska Anna*, Turbiarz Jerzy, Turniak Jan, Turniak Jerzy*, Turniak Mirosława*, Twardowski Ryszard*, Twarkowska Elżbieta, Twarkowski Antoni, Tyrowicz Jacek*,

U Ulanowska Gabriela, Urban Jan, Urbaniak Krystyna, Uryszek Gabriela*,

W Wach Henryk, Wagner Słowomir, Walas Adam, Walasek Edward*, Walczak Emilia, Walczak Jolanta, Walczak Zdzisław, Walków Bogusława, Walkowski Walkiewicz Ireneusz*, Wałosz Tadeusz, Wasiak Janina, Wasiak Zdzisław, Wasilewski Andrzej, Wasilewski Marian, Waszczyński Jerzy, Wawrzonek Aleksander, Warzyńczak Jan, Wawrzyńczak Paweł*, Wądołowski Stanisław*, Wejner Jacek, Wejser Zbigniew, Wentlant Jan, Wentlant Karol, Wereszczyński Jan, Wężyk Włodzimir, Wiatr Eugeniusz, Wiatrowska Maria, Wieczór Władysław*, Wieczorek Henryk*, Wieliczko Hanna, Wieliczko Zygmunt, Wietecha Bogusław, Wietewska Alina, Wijas Anna*, Wiktorowska Beata*, Wiktorowski Jarosław*, Wilganowicz Zbigniew, Wilmański Mirosław, Winer Anna, Winiarska Bożena, Wira Czesław*, Wiszniewska Elżbieta*, Wiśniewska Jadwiga, Wiśniewski Jerzy, Witasik Wiesława, Witczak Anna, Witkiewicz Seweryn, Witkowska Maria, Witkowski Henryk, Witkowski Zygmunt, Wizner Jan, Wlazło Krystyna, Włosiński Andrzej, Wochna Marian, Wochna Waldemar, Wodzyński Jan, Wojciechowska Ludmiła*, Wojtasik Lesław, Wojtczak Anna, Wojtera Zofia, Wojtowicz Bohdan, Wojtowicz Jerzy*, Wojtulewski Bogumił*, Wojtysiak Anna, Wolf Eugeniusz*, Wolniewicz Longina, Wolniewicz Maria, Wolniewicz Teresa*, Wołosz Jan, Wołosz Tadeusz, Woronecki Aleksander, Woszczak Stanisław, Wośko Małgorzata*, Woźniacka Jolanta, Woźniak Gabriel, Woźniak Ryszard*, Woźny Zdzisław*, Woźniak Gabriela, Wrąbel Józef, Wrąbel Zofia*, Wróblewska Katarzyna*, Wrzesińska Renata, Wrzesiński Andrzej, Wrzesiński Stefan, Wszędobyl Eugeniusz, Wudel Juliusz, Wyczechowski Jerzy*, Wyrwał Antoni*, Wyrwas Grzegorz, Wysocki Mariusz, Wytykowski Henryk,

Z Zabłocki Jerzy*, Zabłocki Lech, Zaborowska Anna, Zaborowski Mikołaj*, Zadumiński Magałena, Zadumiński Henryk, Zagóda Ireneusz*, Zagórska Aniela*, Zagórska Elżbieta, Zagórski Słowomir, Zalejasz Krystyna, Zalewski Kazimierz, Zamelka Andrzej, Zapadka Małgorzata, Zapart Tadeusz, Zapaśnik Zygmunt, Zapilaj Adam, Zaremba Grzegorz*, Zareba Andrzej*, Zareba Zygmunt, Zarzysny Bogdan, Zarzycki Edward, Zarzycki Zenon, Zasada Marek, Zasada Stanisław, Zasada Władysław, Zatorska Violetta, Zawadzki Tadeusz*, Zawieja Tomasz, Zawieja Zbigniew*, Zawis Dariusz, Zbierajewski Stanisław, Zbrzeźny Maria, Zdanowicz Stanisław, Zdziarski Piotr, Zdzinicki Henryk*, Zemelka Eliza, Ziąbka Zdzisław*, Zieliński Zbigniew, Zieliński Zygmunt, Ziemiańczyk Jerzy*, Zimka Józef*, Zimniak Wiesław, Ziniewicz Aleksandra, Zinkow Gedeon, Ziółkowski Eugeniusz, Zwierzyńska Bogumiła, Zyburtowicz Jan, Zych Bożena,

Ż Żak Antoni*, Żebrowski Jacek*, Żebrowski Zdzisław, Żelechowski Jan, Żeniuk Zenon*, Żochowska Krystyna, Żochowski Stefan, Żołubak Tadeusz, Żukociński Wiktor*, Żurek Gracjan*, Żurek Ireneusz*, Żurkiewicz Jerzy*, Żurkiewicz Małgorzata*, Żytkiewicz Kamila.

Stowarzyszenie Geodetów Polskich Zarząd Oddziału Wojewódzkiego w Nowym Sączu

Informacje na temat działalności Oddziału (od chwili powstania tj. 1975 do końca 1993 r.)

Na inicjatywę powołania oddziału wojewódzkiego Stowarzyszenia Geodetów Polskich na terenie województwa nowosądeckiego miało wpływ wiele czynników zewnętrznych i wewnętrzno-organizacyjnych.

Od 1975 r. czyli daty utworzenia województwa nowosądeckiego, nastąpił szybki wzrost kadry geodezyjnej, której stan w latach osiemdziesiątych osiągnął liczbę około 340 inżynierów i techników geodetów zatrudnionych głównie w administracji, Wojewódzkim Biurze Geodezji i Terenów Rolnych, Zakładach Pracy i Pracowniach Okręgowego Przedsiębiorstwa Geodezyjno-Kartograficznego (z dyrekcją w Krakowie) oraz innych jednostkach o charakterze usługowym i projektowym działającym na terenie województwa.

Należało podjąć działalność integracyjną poprzez rozszerzenie działalności istniejących kół terenowych SGP i powołanie nowych kół terenowych i zakładowych. Te działania przyniosły w ciągu kilku lat ogromny sukces jednocząc w szeregach Stowarzyszenia prawie sto procent geodetów.

Częste kontakty z władzami wojewódzkimi oraz Radą Wojewódzką Naczelnej Organizacji Technicznej stworzyły potrzebę reprezentowania SGP przez jednostkę organizacyjną obejmującą całe województwo.

Rozwiązywanie problemów z zakresu geodзии i kartografii a później również gospodarki gruntami wymagające udziału Stowarzyszenia Geodetów Polskich miało charakter lokalny, koncentrowało się w siedzibie województwa w Nowym Sączu.

Stąd kontakty z Zarządem oddziału SGP w Krakowie dotychczas systematyczne stawały się bardziej luźne.

Już od 1963 r. na terenie Nowego Sącza działało Koło Terenowe SGP, które przez wielokrotnie współuczestnictwo w organizowaniu Sesji Naukowo-Technicznych z cyklu "Aktualne zagadnienia geodezji" oraz innych imprez wychowało liczną grupę działaczy stowarzyszeniowych zdolnych również do organizacji i prowadzenia oddziału SGP.

Nastąpiło ożywienie ruchu stowarzyszeniowego i w 1979 r. powołano nowe koła terenowe w Jordanowie, Limanowej i Nowym Targu co pozwoliło wraz z istniejącymi kołami w Nowym Sączu i Gorlicach przyciągnąć do SGP 208 członków.

Zmiana statutu SGP umożliwiająca powołanie oddziałów już przy stanie dwustu członków wpłynęła ostatecznie na tworzenie oddziału w Nowym Sączu. Pod przewodnictwem kol. Piotra Abramczuka wieloletniego przewodniczącego Koła Terenowego SGP w Nowym Sączu, przy udziale przedstawicieli kół z Gorlic, Jordanowa, Limanowej i Nowego Targu powołany został Komitet Organizacyjny do spraw związanych z powołaniem Oddziału Wojewódzkiego SGP w Nowym Sączu. Powyższy Komitet Organizacyjny wystąpił w dniu 5 lutego 1980 roku, przez Zarząd Oddziału SGP w Krakowie do Zarządu Głównego w Warszawie z wnioskiem o powołanie Oddziału Wojewódzkiego SGP w Nowym Sączu. uchwałą Zarządu Głównego SGP z dnia 12 kwietnia 1980 roku oddział ten został powołany.

Stało się to impulsem do dalszego ożywienia działalności SGP na terenie województwa nowosądeckiego.

Dotychczas odbyło się pięć Zgromadzeń Delegatów Kół SGP województwa nowosądeckiego wybierając władze oddziału.

- I. Zgromadzenie Delegatów Kół SGP odbyło się 7 czerwca 1980 r., na przewodniczącego Zarządu Oddziału został wybrany kol. Piotr Abramczuk na kadencję 1980-1983.
- II. Zgromadzenie Delegatów Kół SGP w dniu 15 marca 1983 r. przewodniczącym Zarządu Oddziału wybrało kol. Janusza Korpaka na kadencję 1983-1986, i ponownie
- III. Zgromadzenie w dniu 15 marca 1986 r. na kadencję 1986-1989.
- IV. Zgromadzenie Delegatów Kół SGP w dniu 15 marca 1989 r. na przewodniczącego Zarządu Oddziału wybrało kol. Mariana Ryczka na kadencję 1989-1992, oraz ponownie na bieżącą kadencję
- V. Zgromadzenie Delegatów w dniu 12 marca 1992 r.

Wzrastała ilość członków SGP, od stanu 208 osób w chwili powołania oddziału do 300 w 1985 roku i 337 w 1990 r. Niestety w następnych latach ilość członków zmalała i w 1991 r. wynosiła 145 osób, a obecnie wynosi około 200osób. Stan ten został spowodowany odejściem wielu geodetów od zawodu wskutek redukcji zatrudnienia i likwidacji niektórych jednostek geodezyjnych.

Nie wszyscy bezrobotni oraz wykonujący prywatnie roboty geodezyjne uznali za celową dalszą przynależność do SGP. Zarząd Oddziału podejmował i nadal kontynuuje starania nawiązania z tą grupą ściślejszych kontaktów, a w miarę możliwości udzielenia pomocy.

W poszczególnych kadencjach przy Zarządzie Oddziału Wojewódzkiego działały komisje:

- komisja geodezji miejskiej, szkolenia i techniki,
- komisja urzędniowo-rolna,
- komisja informacyjno-historyczna i imprez,
- komisja do spraw zawodu,
- komisja Funduszu Pomocy Koleżeńskiej.

Na osiągnięcia złożyły się wyniki pracy zarówno zarządu jak i poszczególnych komisji.

Przy wzroście ilości członków SGP przekształcały się koła i ich stan ostateczny przedstawiał się następująco: działały cztery koła terenowe w Gorlicach, Limanowej, Rabce i Nowym Targu oraz trzy koła zakładowe - przy Wojewódzkim Biurze Geodezji i Terenów Rolnych w Nowym Sączu, przy zakładzie Terenowym OPGK w Nowym Sączu, przy Wydziale Geodezji, Kartografii i Gospodarki Gruntami Urzędu Wojewódzkiego w Nowym Sączu. Członkami wspierającymi (zbiorowmi) było Wojewódzkie Biuro Geodezji i terenów Rolnych w Nowym Sączu oraz Zakład Terenowy OPGK w Nowym Sączu.

Rozwinięta została agitacja przynależności do Funduszu Pomocy Koleżeńskiej. W 1988 roku należało do Funduszu 96 osób co stanowiło 29% ogółu członków SGP.

Od momentu powołania Oddziału Wojewódzkiego SGP rozszerzył się udział geodetów w działalności Rady Wojewódzkiej NOT w Nowym Sączu. Delegowani zostali stali przedstawiciele SGP do składu rady, komisji i komitetów naukowo-technicznych.

Kolega Piotr Abramczuk zorganizował Klub Seniora przy Radzie Wojewódzkiej NOT.

Geodeci brali udział również w przygotowaniu własnych imprez związanych z organizacją Dni Techniki w Nowym Sączu. Komórka finansowo-księgową RW NOT przyjęła do prowadzenia sprawy finansowe Oddziału SGP. Zawarta między Wojewodą Nowosądeckim a Radą Wojewódzką NOT umowa o współpracy ugruntowała stały kontakt Zarządu Oddziału SGP z administracją wojewódzką w zakresie geodezji i gospodarki gruntami reprezentowaną przez głównego geodetę województwa.

Przedstawiciel SGP był delegatem na XXI Kongres Techników w Gdańsku w 1987 r. Geodeci wykonali w czynie społecznym dokumentację geodezyjną pod budowę Domu Technika w Nowym Sączu.

Ważnymi wydarzeniami w środowisku geodezyjnym Nowego Sącza były organizowane co dwa lata w Nowym Sączu przez Komisję Geodezji Miejskiej przy Zarządzie Głównym - Sesje Naukowo-Techniczne z cyklu "Aktualne Zagadnienia Geodezji". Do chwili powołania oddziału odbyło się kolejno pięć sesji. Natomiast sesje od VI-XII (od 1981 r. do 1993 roku) odbyły się podczas kadencji Zarządu Oddziału.

Sesje w Nowym Sączu poruszały aktualną tematykę związaną z geodezją i gospodarką gruntami. Cieszą się olbrzymią frekwencją i zainteresowaniem wśród geodetów z całego kraju i zagranicy.

Zarząd Oddziału jako współorganizator tych sesji uzupełniał program sesji organizując wycieczki techniczne oraz spotkania towarzyskie. Dzięki sesjom geodeci z całego kraju poznali piękno województwa nowosądeckiego.

Zarząd Oddziału Wojewódzkiego SGP i działające komisje problemowe wiele uwagi poświęciły sprawie doskonalenia kadr geodzyjnych poprzez odczyty, spotkania, pokazy. Głównie opierało się na własnych opracowaniach, ale również uczestniczono w sympozjach, naradach i odczytach organizowanych na terenie kraju przynoszą informacje na własny teren.

Nawiązano kontakt z Politechniką Warszawską co umożliwiło coroczne spotkania podczas prowadzonych w Grybowie ćwiczeń terenowych dla studentów geodezji. Podczas tych spotkań odbywały się demonstracje nowoczesnego sprzętu geodezyjnego i wymiana poglądów na problemy środowiska geodezyjnego.

Wykorzystano istniejącą współpracę Urzędu Wojewódzkiego w Nowym Sączu z Akademią Rolniczą w Krakowie w zakresie wykonawstwa scaleń gruntów w oparciu o doświadczenia szwajcarskie do propagowania tego tematu wśród geodetów.

Dużo działań poświęcono przygotowaniu kandydatów do uzyskania uprawnień zawodowych w zakresie geodezji. W tym celu przygotowano skrypt z obowiązującymi przepisami, organizowano z kandydatami zbiorowe konsultacje, a następnie kilkakrotnie egzaminy, w wyniku których ponad dwieście osób z terenu województwa uzyskało kwalifikacje zawodowe do wykonywania robót geodezyjnych.

Podobnie działania zostały podjęte celem uzyskania przez geodetów uprawnień w zakresie szacowania nieruchomości. Z tych możliwości skorzystali również kandydaci reprezentujący inne zawady.

Kadra geodezyjna województwa nowosądeckiego to w większości ludzie młodzi, obok zainteresowań zawodowych żądnych rozrywki i rekreacji. Stąd w programie i działalności Oddziału wiele miejsca zajmowały różnego rodzaju imprezy.

Już do tradycji należy coroczne urządzenie w okresie jesiennym "dnia geodety". Odbywają się one w formie ogniska w różnych atrakcyjnych miejscach województwa, takich jak Szczawnica, Jaworki, Zawada, Krzywe, Gródek nad Dunajcem itp. Ognisko poprzedza mecz piłki nożnej dwóch drużyn różnych grup geodetów. Udział w "Dniu geodety" biorą całe rodziny, dla dzieci urządzone są atrakcyjne zabawy i konkursy.

Przy dogodnych warunkach zimowych urządzone są zawody narciarskie o puchar prezesa Zarządu Oddziału SGP.

W 1986 roku koledzy z WBGiTR byli organizatorami VIII Rajdu Pieszego Geodetów w beskidzie Sądeckim. A w 1987 roku Koło Terenowe w Nowym Targu zorganizowało I Splyw Kajakowy Geodetów na rzece Dunajec. W okresie karnawału kilkakrotnie były urządzone bale geodetów.

Stałe kontakty geodetów województwa nowosądeckiego z Zarządzeniem Głównym udział we władzach, uczestniczenie w Zjazdach delegatów SGP i organizowanych imprezach ma wielki wpływ na wymianę informacji oraz budowę zaufania do działalności władz naszego Stowarzyszenia.

Do najbardziej aktywnych działaczy oddziału wojewódzkiego SGP należeli:

- | | | | |
|----------------------|---------------------|--------------------------|-----------------------|
| 1. Abramczuk Piotr | 2. Bestyński Jerzy | 3. Demusz Andrzej | 4. Garnczarski Józef |
| 5. Gawęska Ewa | 6. Geroch Jerzy | 7. Hankiewicz Mieczysław | 8. Jaworski Tomasz |
| 9. Jeleń-Niezgoda K. | 10. Kmon Antoni | 11. Kołat Grażyna | 12. Korpak Janusz |
| 13. Kościsz Walerian | 14. Lichoń Alicja | 15. Łabuzek Elżbieta | 16. Matusik Piotr |
| 17. Obtulowicz Zb. | 18. Paruzel Z. | 19. Paulus Bolesław | 20. Peciak Stanisław |
| 21. Piotrowska Zofia | 22. Rajski Jacenty | 23. Ryczek Marian | 24. Skawiańczyk Józef |
| 25. Szewczyk Zb. | 26. Szkop B. | 27. Totoś Stanisław | 28. Wituszyński Jerzy |
| 29. Zieliński Antoni | 30. Werski Bogusław | | |

Opracował mgr inż. Janusz Korpak

Mgr inż. Marian Ryczek urodzony w 1948 roku w Nowym Sączu. Tytuł magistra inżyniera geodety uzyskał w 1971 roku na Wydziale Geodezji Górniczej AGH w Krakowie.

Pracę zawodową rozpoczął w Miejskiej Pracowni Geodezyjnej w Nowym Sączu w 1971 r. pracując następnie w Zakładzie Terenowym OPGK Kraków na stanowisku kierownika brygady. Od roku 1977 pracował w Wojewódzkim Biurze Geodezji i Kartografii w Nowym Sączu jako głów-



ny specjalista. Od 1984 r. organizator i kierownik Wojewódzkiego Ośrodka Dokumentacji Geodezyjno-Kartograficznej w Nowym Sączu.

Od listopada 1971 roku członek SGP działał aktywnie w Kole Terenowym w Nowym Sączu. W latach 1979-1989 przewodniczący Koła Terenowego w Nowym Sączu równocześnie przewodniczący komisji nauki i techniki ZO w Nowym Sączu. Od 1989 roku przewodniczący ZO SGP w Nowym Sączu. Delegat na XXX i XXXI Zjazd Delegatów SGP. Uczestniczył w organizacji wszystkich XII sesji naukowo-technicznych organizowanych w Nowym Sączu. Posiada złote Odznaki Honorowe SGP i NOT.



Inż. Piotr Abramczuk ur. 29.03.1908 r. w Janowie Podlaskim. Od roku 1934 do 1939 - członek Izby Inżynierskiej we Lwowie. Od roku 1948 członek SGP O/W w Krakowie. We wrześniu 1963 r. - organizator Koła Terenowego SGP w Nowym Sączu. Przez 17 lat do 30.06.1980 r. bez przerwy przewodniczący Zarządu Koła. Od 18.02.1974 r. do 7.06.1980 r. wiceprzewodniczący Zarządu Oddziału SGP w Krakowie. W roku 1971 Zarząd Główny SGP zorganizował I-Sesję Naukowo-Techniczną w Nowym Sączu, w której uczestniczył jako współorganizator i przewodniczący Komitetu Miejskowego oraz w następnych 5-ciu Sesjach odbywających się co dwa lata w Nowym Sączu. Po utworzeniu woj. nowosądeckiego, nastąpiło ożywienie w ruchu

stowarzyszeniowym, a w roku 1979 zorganizował 3 nowe Koła Terenowe: w Jordanowie, Limanowie i Nowym Targu, co spowodowało, że w 5-ciu kołach SGP należało 208 członków. Od roku 1963 do 1983 reprezentował tutejsze środowisko geodezyjne jako delegat na Zjazdach Delegatów SGP oraz na dwu Kongresach Techników Polskich w Poznaniu i Łodzi. W grudniu 1979 r. zorganizował i przewodniczył Komitetowi Organizacyjnemu mającemu na celu powołanie Oddziału Woj. SGP w Nowym Sączu. W dniu 7.06.1980 r. odbyło się I. Zgromadzenie Delegatów Kół woj. nowosądeckiego, na którym został wybrany na przewodniczącego Zarządu O/W SGP.

Od roku 1981 do 1992 r. bez przerwy przewodniczący Międzystowarzyszeniowego Klubu Seniora przy Radzie Federacji SNT NOT w Nowym Sączu.

Stowarzyszenie Geodetów Polskich - uchwałą XXX Zjazdu Delegatów w Legnicy w dniu 19 V 1989 r. w dowód uznania wybitnej działalności społecznej dla rozwoju geodezji i kartografii nadało Godność Członka Honorowego SGP.

Mgr inż. Janusz Korpak, urodzony 28 października 1928 roku w Horochowie (Wołyń).



Tytuł magistra inżyniera leśnictwa uzyskał na Wydziale Leśnym Uniwersytetu Jagiellońskiego w Krakowie, a następnie inżyniera geodezji w zakresie geodezji inżyniersko-przemysłowej na Wydziale Geodezji Górniczej Akademii Górniczo-Hutniczej w Krakowie.

W latach 1952-1956 pracował w Rejonie Lasów Państwowych w Nowym Sączu. 1956-1967 w Krakowskim Okręgowym Przedsiębiorstwie Mierniczym w Krakowie. 1967-1975 w Powiatowym Zarządzie Dróg Lokalnych w Nowym Sączu.

W latach 1975-1983 na stanowisku głównego geodety województwa - dyrektora Wojewódzkiego Biura Geodezji i Kartografii w Urzędzie Wojewódzkim w Nowym Sączu. 1984-1991 na stanowisku dyrektora Wydziału Geodezji i Gospodarki Gruntami Urzędu Wojewódzkiego w Nowym Sączu.

Od 1 kwietnia 1960 roku jest członkiem Stowarzyszenia Geodetów Polskich. W latach 1967-1980 pełnił funkcję skarbnika Koła Terenowego SGP w Nowym Sączu. Uczestniczył w organizacji wszystkich sesji naukowo-technicznych SGP w Nowym Sączu. Był przewodniczącym Zarządu Oddziału Wojewódzkiego SGP w Nowym Sączu przez dwie kadencje, obecnie pełni funkcję wiceprzewodniczącego.

Był delegatem na Zjazdy Delegatów SGP w Krakowie, Gdańsku i Olsztynie oraz delegatem na Kongres Techników Polskich w Gdańsku. Jest długoletnim delegatem SGP do Rady Wojewódzkiej SNT NOT w Nowym Sączu.

Na Zjeździe Delegatów SGP w Olsztynie został odznaczony Krzyżem Kawalerskim Orderu Odrodzenia Polski. Posiada złote odznaki Honorowe SGP i NOT.

Stowarzyszenie Geodetów Polskich Oddział w Olsztynie

Stowarzyszenie Geodetów Polskich jest jednym z nielicznych środowisk technicznych działających na WARMII i MAZURACH od chwili zakończenia wojny. Specyficzny charakter Ziemi Odzyskanych ich zagospodarowanie, zabezpieczenie mienia w tym także materiałów geodezyjnych, wymagało zorganizowania odpowiednio fachowej kadry administracyjnej. Kadry te należało ściągnąć z centralnych terenów Polski. Wokół pioniera służby geodezyjnej inż. Andrzeja Zarębskiego skupili się aktywni geodeci i powołali w Olsztynie Oddział Związku Mierniczych Rzeczypospolitej Polskiej. W trakcie organizacji służby geodezyjnej, realizacji zadań gospodarczych rosły kadry geodetów. W roku 1952 Związek Mierniczych Okręgu Mazurskiego liczył 87 członków w tym 6 inżynierów, 40 techników i 40 innych pracowników. Rok ten przyniósł powołanie STOWARZYSZENIA GEODETÓW POLSKICH. W dalszym ciągu w województwie olsztyńskim osiedlają się i rozpoczynają pracę zawodową absolwenci Wydziału Geodezji Politechniki Warszawskiej oraz Techników Geodezyjnych w Białymstoku, Bydgoszczy, Jarosławiu i Warszawie. Olsztyński Oddział SGP w roku 1960 zrzeszał 199 członków zwyczajnych w tym 30 inżynierów, 141 techników i 38 z innym wykształceniem, koledzy ci działali w 8 kołach zakładowych.

W okresie lat 1964-1975 nastąpił dalszy rozwój oddziału SGP co było wynikiem systematycznego zasilania kadr jednostek geodezyjnych absolwentami Wydziału Geodezji i Urzędzeń Terenów Rolnych.

Wielkim wydarzeniem w naszej działalności było powołanie Studium Geodezji i Urzędzeń Rolnych w Wyższej Szkole Rolniczej w Olsztynie w roku 1960. Organizatorem i pierwszym kierownikiem 4-letniego Studium był docent Witold Senisson, który przeniósł się z Politechniki Warszawskiej. Ten wspaniały organizator sprowadził z Warszawy kolejnych stałych pracowników. Od 1 października 1960 r. pracę rozpoczęli obecni profesorowie zwyczajni Andrzej Hopfer i Włodzimirz Baran. Do grona pierwszych pracowników Studium należeli dr Mirosław Graliński, dr Kazimierz Przybyłowski, prof. ART Alojzy Wasilewski oraz inni koledzy. Studium dynamicznie kierowane przez kolejne lata zostało przekształcone w Wydział Geodezji i Gospodarki Przestrzennej, będący chlubą olsztyńskiej geodezji. Obecnie Rektorem Akademii Rolniczo-Technicznej jest prof. zw. dr Andrzej Hopffer, Dziekanem Wydziału prof. zw. dr Włodzimirz Baran. Stały dopływ absolwentów ART do pracy w olsztyńskich firmach geodezyjnych, stworzyło możliwość podejmowania nowych jakościowo zadań takich jak SIT w tym mapa numeryczna.

W okresie lat 1960-1975 nastąpił dalszy rozwój Oddziału SGP. Oddziałem kierowali kolejno inż. Klemens Janiszewski, inż. Wacław Sajkowski, mgr inż. Mirosław Graliński, inż. Stanisław Sarosiek. Po dokonaniu w 1975 r. zmian w podziale administracyjnym Kraju Oddział Wojewódzki w Olsztynie zmniejszył się z 393 członków do 238 w tym 239 inżynierów.

Działalność merytoryczna Oddziału Wojewódzkiego SGP w Olsztynie wiązała się ściśle z funkcjonowaniem całego środowiska geodezyjnego Kraju oraz rozwojem służby geodezyjnej w województwie olsztyńskim. W okresie powojennym, początkowo Oddział Mierniczych Rzeczypospolitej Polski, a później Stowarzyszenie Geodetów Polskich, podjęli pionierskie zadanie organizacji służby geodezyjno-kartograficznej na Warmii i Mazurach. Równolegle prowadzono działalność w kierunku:

- organizacji warsztatu geodetów
- dokształcania kadr geodezyjnych
- adaptacji dokumentacji niemieckiej w pracach geodezyjnych
- organizacji składnic materiałów geodezyjno-kartograficznych

Aktywność środowiska olsztyńskiego była znacząca, świadczy o tym fakt powierzenia dwukrotnie organizacji Zjazdów Delegatów SGP. W 1958 r. XII Zjazd Delegatów SGP, odbył się w Olsztynie, wypracowano na nim pogląd na organizację wykonawstwa geodezyjnego i scalenia

administracji geodzyjnej w GUGiK. Po raz drugi olsztyńscy działacze, w roku 1986, zorganizowali XXIX Zjazd, który odbył się pod hasłem "Nasza geodezyjna powinność wobec Ojczyzny niech będzie zapisana prwem". Zaowocowało to w roku 1989 Ustawą Prawo Geodez. i Kartograf.

Pracą poszczególnych Zarządów Oddziału SGP w Olsztynie kierowali kolejno inż. Jan Podstawski, inż. Stanisław Sarosiek, inż. Ireneusz Borkowski, mgr inż. Zdzisław Gąsiorowski. W tym miejscu należy podkreślić działalność kolegi inż. Stanisława Sarosieka, który był Przewodniczącym Zarządu Oddziału sześć kadencji w latach 1971 do 1989 roku.

Działalność Oddziału skupia się na wprowadzaniu postępu technicznego w pracach geodezyjnych, oddziaływaniu na jakość tych prac. Organizowane są seminaria i konferencje naukowe, wystawy i pokazy sprzętu geodezyjnego. Wszystkie imprezy organizowane są przy współpracy z Wydziałem Geodezji i Gospodarki Przestrzennej ART w Olsztynie. Stowarzyszenie aktywnie włącza się w kształtowanie nowego modelu działania firm geodezyjnych. Realizacji programu SIT, mapy numerycznej, szerokiego wachlarza prac urzędniowo-rolnych, obsługi budownictwa i szacowania nieruchomości. Jednostki geodezyjne wprowadzają do produkcji nowoczesne technologie i sprzęt geodezyjny. Taką nowoczesną technologią tzw. osnów odtwarzalnych, stabilizowanych znakami ściennymi, autorstwa prof. ART dr hab. Władysław Dąbrowskiego i dr hab. inż. Andrzeja Wanica, z powodzeniem realizację w Kraju OPGK Spółka z o.o. w Olsztynie. Firmą tą kieruje Dyrektor mgr inż. Waldemar Kłoczek.

Rok 1989 przyniósł Polsce zmiany ustrojowe i transformację gospodarki na rynkową, również w dziedzinie geodezji nastąpiły zmiany, powstało wiele nowych podmiotów gospodarczych. Nowe firmy poruszają się po rynku zleceń w nieznanych dotychczas warunkach, przetargów, marketingu. Szeroka dostępność nowoczesnego sprzętu komputerowego, nowej generacji przyrządów geodezyjnych typu TOTAL STATION czy GPS, stwarza SGP wiele form działania. Jest to prezentacja nowych technologii z wykorzystaniem sprzętu geodezyjnego i fotogrametrycznego, odbywa to się w formie pokazów i odczytów organizowanych wspólnie z Wydziałem Geodezji i Gospodarki Przestrzennej ART w Olsztynie.

Olsztyński Oddział SGP funkcjonuje we współpracy z firmami geodezyjnymi, które udzielają wszelkiej pomocy organizacyjnej i finansowej. Dużą pomocą i wzorową współpracą wykazuje się Wydział Geodezji i Gospodarki Gruntami Urzędu Wojewódzkiego z pani Dyrektorką mgr Barbarą Boczkowską i z-cą Dyrektorką Geodetą Wojewódzkim Panem mgr inż. Jerzym Korejwą. Częste spotkania z SGP i kierownikami firm geodezyjnych owocują nowymi inicjatywami i porządkują problemy środowiska geodezyjnego. Dużą pomoc i wkład do pracy SGP wnoszą między innymi:

- Akademia Rolniczo-Techniczna Wydział Geodezji i Gospodarki Przestrzennej w Olsztynie, z panem Rektorem prof. zw. dr hab. inż. Andrzejem Hopfferem i Panem Dziekanem prof. zw. dr hab. inż. Włodzimierzem Baranem.
- Okręgowe Przeds. Geodezyjno-Kartograf. Sp. z o.o. z P. Dyr. mgr inż. Waldemarem Kłockiem.
- Woj. Biuro Geodezji i Terenów Rolnych w Olsztynie, z P. Dyr. inż. Ireneuszem Borkowskim.
- Przedsiębiorstwo TOPOS, z Panem Prezesem inż. Tadeuszem Wronką.
- Przedsiębiorstwo GEPLAN, z Panem Dyrektorem inż. Antonim Stużyńskim.
- GEOPROJEKT, z Panem Prezesem mgr inż. Bolesławem Rusakiem.
- Przedsiębiorstwo Usług Geodezyjnych z Panami Dyrektorami mgr inż. Zbigniewem Trykiem i inż. Juliuszem Makarskim.
- Przedsiębiorstwo SŁAWJAN, z Panami Dyrektorami mgr inż. Sławomirem Cieżyńskim i mgr inż. Janem Ziętym.
- Przedsiębiorstwo GEOGRAF z Panem Dyrektorem mgr inż. Sylwestrem Gryguciem.
- Przedsiębiorstwo GEOTEX, z Panem Dyrektorem mgr inż. Eugeniuszem Wdowiakiem, i wiele innych firm, którym w tym miejscu składam serdeczne podziękowanie.

Zarząd Oddziału SGP w Olsztynie jest organizatorem kursów przygotowawczych i współorganizatorem egzaminów na uprawnienia zawodowe z geodezji, w których wzięło udział wielu kolegów geodetów.

Białostocki Zjazd Delegatów SGP dał nowy impuls do działalności, zintegrowanej społeczności geodezyjnej, pozwala to z optymizmem patrzeć w przyszłość.

Opracował: mgr inż. Zdzisław Gąsiorowski - Przewodniczący Zarządu Oddziału SGP w Olsztynie

Działalność Oddziału Wojewódzkiego SGP w Opolu (1951-1993)

Opracował: dr inż. Zdzisław Domagała

1. Dane ogólne o Oddziale Wojewódzkim SGP w Opolu

Powstanie Oddziału Wojewódzkiego SGP (a właściwie Opolskiego Oddziału Związku Mierniczych RP) wiąże się z powstaniem województwa opolskiego, które powołane zostało 1 lipca 1950 r. Opolski Oddział ZMRP powołany został w styczniu 1951 r. w Łodzi, na VI Zjeździe Delegatów Związku Mierniczych RP. Jednym z najważniejszych zadań Związku w tym okresie było jak najszybsze zrzeszenie geodetów rozproszonych po całym terenie Opolszczyzny. Praca Związku skupiała się przede wszystkim na prowadzeniu działalności szkoleniowo-odczytowej i organizowaniu kursów doskonalących. Tematka szkoleń, kursów i odczytów dotyczyła głównie zagadnień z tzw. geodezji rolnej, a to: prowadzenia ksiąg wieczystych, gleboznawczej klasyfikacji gruntów, prac regulacyjnych, a także planowania przestrzennego i geodezyjnej realizacji szczegółowych planów zagospodarowania terenu. Duże zasługi na tym polu odnotował w swojej działalności zawodowej i społecznej kol. Mieczysław Grodzki, a organizacyjnie dużą pomoc niosło mu pierwsze koło zakładowe SGP przy ówczesnym Oddziale Urzędzeń Rolnych w Wydziale Rolnictwa i Leśnictwa PWRN (od 1952 r. ZMRP przybrał nazwę Stowarzyszenie Naukowo-Techniczne G.P. - w skrócie SGP). Pierwszym przewodniczącym tego koła był kol. Wiktor Nowakowski.

Potrzeba dopływu młodej wykwalifikowanej kadry do produkcji i administracji geodezyjnej została w znacznej mierze zaspokojona przez powołanie 1.09.1951 r. przez Centralny Urząd Szkolenia Zawodowego w Warszawie, Technikum Geodezyjnego w Opolu.

Kolejne wydarzenia historyczne dotyczące Oddziału Opolskiego SGP ilustrują dalsze rozdziały tego opracowania, w szczególności rozdziały: 3, 4, 5, 6.

2. Członkowie zbiorowi

Poniżej podajemy wykaz wszystkich członków zbiorowych w historii Oddziału Wojewódzkiego:

- 1) Technikum Geodezyjne w Opolu - Koło Naukowe Uczniów - od 13.01.1964 r. do (brak danych),
- 2) Wojewódzkie Biuro Geodezji i Urzędzeń Terenów Rolnych - od 15.03.1965 do 06.10.1974,
- 3) Wojewódzkie Biuro Geodezji i Urzędzeń Rolnych - od 07.10.1974 do 27.11.1975,
- 4) Wojewódzkie Biuro Geodezji i Terenów Rolnych - od 28.11.75 - nadal,
- 5) Wojewódzkie Przedsiębiorstwo Geodezyjne Gospodarki Komunalnej - od 22.01.1968 do 27.07.1977,
- 6) Okręgowe Przedsiębiorstwo Geodezyjno-Kartograficzne - od 28.07.1977 do - nadal,
- 7) Biuro Projektów Wodnych Melioracji (obecnie PROMEL) - od 25.06.1974 - nadal,
- 8) Miejska Pracownia Geodezyjna w Opolu - od 25.03.1968 do czasu likwidacji,
- 9) Geoprojekt (obecnie ELGEO) - od 25.06.1974 - nadal,
- 10) Biuro Urządzania Lasu i Geodezji Leśnej w Brzegu - od 1.04.1975 - nadal,
- 11) Powiatowe Biuro Geodezji i Urzędzeń Terenów Rolnych w Brzegu,
- 12) Głubczycach, 13) Grodkowie, 14) Kluczborku, 15) Koźlu, 16) Niemodlinie, 17) Nysie, 18) Oleśnie, 19) Opolu, 20) Prudniku, 21) Raciborzu, 22) Strzelcach Opolskich - wszystkie od 15.03.1965 r. do 1975 r.,
- 23) Powiatowe Biuro Geodezji i Urzędzeń Rolnych w Namysłowie - od 09.09.1968 r. do 1975 r.,
- 24) Wojewódzkie Biuro Geodezji i Kartografii - od 24.07.1980 r. do 01.07.1984 r.,
- 25) Spółdzielnia GEOPOL w Opolu - od 01.01.1990 - nadal.

Jak z powyższego wykazu wynika aktualnie w Oddziale jest 6 (sześciu) członków zbiorowych.

3. Przewodniczący Zarządu Oddziału w poszczególnych kadencjach

WŁADYSŁAW KRZEMIEN



Pierwszy Prezes Opolskiego Oddziału Związku Mierniczych RP od roku 1951. Urodził się 14 czerwca 1909 r. w Porąbce k. Sosnowca. W 1930 r. ukończył Państwową Szkołę Górniczą i Hutniczą im. St. Staszica. Od 1932 r. uczęszczał jako ekstern do Państwowej Szkoły Mierniczej w Warszawie. W 1937 r. zostaje wpisany do rejestru mierniczych przysięgłych. W czasie wojny został aresztowany i zesłany do obozu pracy w Oranienburgu. Po wyzwoleniu - z dniem 28 maja 1945 r. podjął pracę w Wojewódzkim Urzędzie Ziemskim w Katowicach. Delegowany do pracy w powiecie grodkowskim wykonuje roboty geodezyjne. Po powstaniu województwa opolskiego przeprowadza się do Opola. Zaczyna pracę początkowo w Prezydium Wojewódzkiej Rady Narodowej piastując m.in. stanowisko kierownika Oddziału Urządzeń Rolnych i Leśnictwa PWRN,

a następnie w Wojewódzkim Biurze Geodezji i Urządzeń Rolnych gdzie obejmuje stanowisko dyrektora. W międzyczasie kończy studia na Politechnice Warszawskiej i uzyskuje dyplom inżyniera. Na skutek znacznej utraty zdrowia - w wyniku długotrwałej gruźlicy płuc, której nabawił się w obozie - w 1960 r. przechodzi na rentę. Był inicjatorem powołania w Opolu Technikum Geodezyjnego i jego wieloletnim nauczycielem. W trakcie pobytu w Opolu pracował społecznie w Oddziale Naczelnej Organizacji Technicznej, powołanej m.in. z jego inicjatywy. Pełnił w niej na początku funkcję sekretarza. Po powołaniu Oddziału Wojewódzkiego Związku Mierniczych RP w styczniu 1951 r. - zostaje jego pierwszym prezesem. Po przejściu na rentę przeprowadza się do Katowic, gdzie jeszcze przez kilka lat pracował w Spółdzielni Geodezyjnej "GEOPLAN", pełniąc jednocześnie funkcję Członka Zarządu tej Spółdzielni. Był żonaty, miał czworo dzieci. Zmarł 22 marca 1970 r. w Katowicach.

HENRYK BIELKIEWICZ



Przewodniczący Z.O. przed rokiem 1964. Urodzony 18 grudnia 1907 r. na Wileńszczyźnie. W czerwcu 1929 r. ukończył gimnazjum państwowe w Wilnie. Studia wyższe - Politechnika Warszawska, Wydział Geodezyjny - 1936 r. Pierwsze kroki w pracy zawodowej - Wydział Regulacji i Pomiarów Zarządu Miejskiego m.st. Warszawy, a następnie od lipca 1936 r. aż do wybuchu wojny samodzielna praca jako mierniczy przysięgły. W latach 1939-1941 internowany na Litwie, gdzie przymusowo pracował jako robotnik rolny, a w międzyczasie w 1940 r. pracował jako mierniczy przy parcelacji majątków. Od 1941 r. do 1944 r. - praca w Wilnie w firmie budowlanej "Statyba". Po wyzwoleniu Litwy-Wilna od 1944 r. do 1946 r. praca na tym samym terenie w Głównym Urzędzie Budowy Lotnisk. W sierpniu 1946 r. wraca do Polski, do Wrocławia, gdzie pracuje w Urzędzie Wojewódzkim, w Wydziale Pomiarów jako rewident. Od 1948 r. do 1950 r. pracuje w Jeleniej Górze w PPRN jako mierniczy powiatowy. W sierpniu 1950 r. - przeniesiony służbowo do Opola, gdzie pracuje w nowo powstałym PWRN jako kierownik Wojewódzkiej Służby Geodezyjnej. Od 1952 r. piastuje stanowisko Kierownika Delegatury GUGiK w Opolu. Zaraz po przyjeździe do Opola podejmuje pracę społeczną w ZOW SGP. Jest przewodniczącym Z.O. przez jedną kadencję, a następnie pracuje w różnych komisjach, najdłużej jest przewodniczącym Komisji Rewizyjnej. Za wyniki w pracy zawodowej i społecznej był wielokrotnie odznaczany odznaczeniami państwowymi i resortowymi. Umiera w 1989 r.

ZYGMUNT SZWED



Przewodniczący ZO przed rokiem 1964. Urodzony 08.03.1911 r. w Lubomlu na Wołyniu. Szkoła Powszechna w Lubomlu i Państwowe Gimnazjum w Chełmie oraz Państwowa Szkoła Miernicza w Kowlu, którą ukończył w 1931 r. Po ukończeniu szkoły - praca u mierniczych przysięgłych Jana Bokusza i Kalińskiego, a od 1933 r. samodzielna praca u mierniczych przysięgłych Trzaskowskiego i Jaromałajewa. Najczęściej wykonywane pra-

ce w tym okresie, aż do czasu mobilizacji, to parcelacja i scalanie gruntów. Sierpień 1939 r. - mobilizacja do wojska, 5- p.p. Od 12.09.1939 r. - niewola niemiecka. Przebywał w kilku obozach jenieckich. m.in. w Waldenbergu, aż do oswobodzenia przez Armię Radziecką - 08.02.1945 r. Natychmiast po wyzwoleniu, w lutym 1945 r. rozpoczyna pracę w Powiatowym Urzędzie Miejskim w Tarnowie. W maju 1945 r. przybywa do Opola, gdzie pracuje m.in. jako mierniczy w Urzędzie Miejskim. W latach 1945-1947 pracuje także w Dyrekcji Lasów Państwowych - Okręg Wrocław. Od maja 1947 r. do sierpnia 1950 r. jest zatrudniony w Urzędzie Wojewódzkim Śląsko-Dąbrowskim w Katowicach. W latach 50-tych i 60-tych, do 27.05.1960 r. - pracuje w Referacie Geodezji MRN w Opolu, a następnie przez długie lata jest kierownikiem Miejskiej Pracowni Geodezyjnej w Opolu. Serdeczny i przyjacielski wobec kolegów i podległych sobie pracowników. Chętnie dzielił się swoim bogatym doświadczeniem i wiedzą. Zasłużył się wielce dla Opolszczyzny, a szczególnie dla miasta Opola jako wybitny fachowiec z dziedziny geodezji miejskiej, stąd "Złota Odznaka za Zasługi w dziedzinie Geodezji i Kartografii" i odznaka "Zasłużonemu Opolszczyźnie". Swoją intensywną pracę zawodową z powodzeniem łączył z pracą społeczną m.in. w SGP, głównie w komisji geodezji miejskiej, komisji szkolenia i jako rzecznik Sądu Koleżeńskiego oraz prezes Z.O. Za człokształt działalności zawodowej i społecznej był także odznaczony w 1969 r. Złotym Krzyżem Zasługi, a w 1975 r. Krzyżem Kawalerskim Orderu Odrodzenia Polski, a także wielokrotnie nagradzany. W 1976 r. przechodzi na zasłużoną emeryturę, którą nie cieszył się długo, bo sterany życiem umiera 17.10.1979 r.

ZYGMUNT BOJAR



Przewodniczący Z.O. w latach 1965-1967. Urodzony 09.03.1933 r. w Seroczynie pow. Sokołów Podlaski woj. siedleckie w rodzinie chłopskiej. Szkołę średnią ukończył w Warszawie. Studia inżynierskie na Wydziale Geodezji i Kartografii na Politechnice Warszawskiej w 1955 r., zaś studia magisterskie na Akademii Rolniczej we Wrocławiu w 1956 r. Od 1955 r. pracował w Urzędzie Wojewódzkim w Opolu, początkowo jako geodeta - wykonawca wielu prac urządzeniowo-rolnych (gleboznawcza klasyfikacja gruntów, ewidencja gruntów), a następnie jako dyrektor Wojewódzkiego Biura Geodezji i Terenów Rolnych (od 1960 r. do 1984 r.). W latach 1984-1990 - Główny Geodeta Wojewódzki - Dyrektor Wydziału Geodezji i Gospodarki Gruntami Urzędu Wojewódzkiego w Opolu. Absolwent

Studium Podyplomowego w zakresie planowania przestrzennego terenów wiejskich (WSR Wrocław 1967 r.). Od 1991 r. na emeryturze. Pod jego kierownictwem przeprowadzono w woj. opolskim takie prace jak: założenie ewidencji gruntów, przeprowadzenie gleboznawczej klasyfikacji gruntów, a na jej podstawie sporządzenie map glebowo-rolniczych, scalanie gruntów, uwłaszczenie gospodarstw rolnych. Posiada odznaczenia wojewódzkie zawodowe i państwowe w tym Krzyż Kawalerski i Krzyż Oficerski Orderu Odrodzenia Polski. Działa społecznie. Ostatnio pełni funkcję Prezesa Opolskiego Oddziału Polskiego Stowarzyszenia Rzeczoznawców Wyceny Nieruchomości, członek Krajowej Komisji Kwalifikacyjnej ds. Szacowania Nieruchomości. Członek Zarządu Oddziału Stowarzyszenia Geodetów Polskich wielu kadencji oraz jego prezes jednej kadencji. Jest człowiekiem o ogromnej wiedzy teoretycznej i praktycznej, z którą chętnie dzieli się w różny sposób ze swoimi kolegami.

BRONISŁAW KOWANDA



Przewodniczący Z.O. w latach 1967-1969. Urodzony 30 maja 1930 r. w Krasiczynie. Pierwsze kroki w pracy zawodowej w Opolu - 1950 r. Poprzednio w woj. wrocławskim - skąd przeniesiony służbowo do organizacji wojewódzkiej służby geodezyjnej w nowo powstałym województwie opolskim. W Wydziale Geodezji był kierownikiem Oddziału Administracji Geodezyjnej. W roku 1953 obejmuje stanowisko kierownika służby geodezyjnej resortu gospodarki komunalnej. Jedno z większych osiągnięć na tym stanowisku to: utworzenie Wojewódzkiego Przedsiębiorstwa Geodezyjnego Gospodarki Komunalnej w Opolu, organizacja i nadzór nad pracami geodezyjnymi związanymi ze sporządzaniem osnów geodezyjnych i map miejskich, także map ulic z wynikami geodezyjnej inwentary-

zacji urzędów podziemnych; prace te objęły prawie wszystkie miasta Opolszczyzny. Lata 1968-1982 to praca (przeniesienie służbowe) na stanowisku I z-cy dyrektora - Gł. Inżyniera Wojewódzkiego Biura Geodezji i Terenów Rolnych w Opolu. W tym okresie WBGiTR w Opolu osiągnęło wiele sukcesów, za co było wyróżniane przez władze centralne i wojewódzkie. Studia ukończył na Politechnice Warszawskiej o specjalności geodezja inżyniersko-przemysłowa. Ukończył też Studium Podyplomowe w zakresie planowania przestrzennego terenów wiejskich. W 1982 r. przeniesiony na emeryturę, ale nie przestaje być czynny zawodowo. Od 1959 r. do dziś naucza w Technikum Geodezyjnym jako nauczyciel przedmiotów zawodowych. Aktywną pracę zawodową łączył z powodzeniem z równie aktywną pracą społeczną, za co był wielokrotnie wyróżniany i doznaczany. Do SGP wstąpił w 1952 r. Począwszy od 1954 r. przez okres ponad 30 lat był członkiem Zarządu Oddziału pełniąc różne funkcje (przewodniczący Z.O., zastępca przewodniczącego, sekretarz). Przez szereg lat pracował społecznie także w Radzie Wojewódzkiej NOT. Był współtwórcą Zespołu Tłumaczy Tekstów Technicznych, a następnie Zespołu Usług Technicznych. Przez okres ponad 10 lat był przewodniczącym Rady Zespołu U.T., a następnie przez dwie kadencje przewodniczącym Komisji Rewizyjnej RWNOT w Opolu. Jest posiadaczem m.in. Krzyża Kawalerskiego Orderu Odrodzenia Polski, odznaki "Zasłużony Pracownik Rolnictwa", srebrnej i złotej Honorowej Odznaki SGP, srebrnej i złotej odznaki NOT, medalu "Zasłużony dla rozwoju Oddziału Wojewódzkiego NOT" oraz dyplomu uznania nadanego mu przez Z.G. NOT. W 1974 r. był laureatem zespołowej nagrody wojewódzkiej za wybitne osiągnięcia w działalności zawodowej i społecznej na rzecz rozwoju województwa opolskiego. Środowisko geodetów, nie tylko Opolszczyzny, jest mu wdzięczne za opracowanie i wydanie pod auspicjami Z.O. SGP w Opolu dwóch wydań broszury nt. "Granice i ich ustalanie w praktyce geodezyjnej oraz pomiary uzupełniające" (1979, 1985).

DANIEL PISARCZYK



Przewodniczący Z.O. w latach 1964-1965, 1968-1971. Urodzony w 1932 r. w Brzostkowie na Kielecczyźnie. Szkołę średnią ukończył w Busku-Zdroju. Absolwent AGH w Krakowie - 1965 r. Pierwsze kroki w pracy zawodowej - w Biurze Projektów Wodnych Melioracji w Krakowie. Od 1958 r. pracuje w Opolu: Wojewódzkie Przedsiębiorstwo Geodezyjne Gospodarki Komunalnej, Technikum Geodezyjne, a od 1968 r. - WSI - Instytut Inżynierii Lądowej. Nie pozostaje obojętny na zapotrzebowanie społeczne do statutowej pracy w SGP. Pracuje w różnych komisjach Z.O.; prelekcje, pokazy (z instruktazem) nowoczesnych instrumentów geodezyjnych, głównie dla młodzieży, współudział w konferencjach n-t i ich organizator - to dziedziny, w których nie szczędzi swej wiedzy i bogatego doświadczenia. Doktorat - wydział Geodezji AGH - 1972 r. "Projektowanie tras drogowych z zastosowaniem elektronicznej techniki obliczeniowej". W 1976 r. publikuje pracę: "Teoretyczne, konstrukcyjne i techniczne podstawy nowej koncepcji geodezyjnej obsługi i montażu", która stała się podstawą do rozprawy habilitacyjnej na Wydziale Geodezji AGH. W 1977 r. uzyskuje stopień naukowy doktora habilitowanego oraz zostaje mianowany docentem w Instytucie Inżynierii Lądowej WSI. W 1981 r. wyjeżdża na dwa lata do Maroka na kontrakt "Polservisu". Pracuje jako specjalista ds. geodezji i inżynierii sanitarnej "Engineering Consulting International" w Casablance. Lata 1984-1988 - ponowna praca w WSI na stanowisku kierownika Zakładu Geodezji I.I.L. Od 1989 r. - praca w Wyższej Szkole Pedagogicznej w Instytucie Techniki, gdzie pełni funkcję kierownika Zakładu Kształtowania i Ochrony Technosfery (wykłady z ochrony środowiska). Od 1992 r. prowadzi równoległe zajęcia z geodezji w Instytucie Ochrony Środowiska. Jest nieprawdopodobnie pracowity, a przy nieprzeciętnym intelekcie, wspomaganym ogromną, ciągle uzupełnianą wiedzą i pozostawaniu na nieprzerwanym stanbaju uzyskuje wyniki w pracy zawodowej, naukowej i społecznej godne prawdziwego biznesmana-naukowca. Uzyskał około 25 patentów i wzorów użytkowych, głównie z zakresu instrumentozwawstwa i inżynierii środowiska. Opublikował kilkadziesiąt prac naukowych. Jest kierownikiem Zespołu Instrumentoznawstwa w Sekcji Geodezji Inżynierskiej Komitetu Geodezji PAN i organizatorem cyklicznego sympozjum "stan i kierunki rozwoju aparatury geodezyjnej i monitoringu środowiska". Był wielokrotnie odznaczany i nagradzany. Posiada m.in. "Srebrną Odznakę" za Zasługi w dziedzinie Geodezji i

Kartografii", złotą odznakę NOT, odznaki: "Za zasługi dla miasta Opola" i "Zasłużony Opolszczyźnie". Otrzymał dwumrotnie nagrodę Ministra Edukacji Narodowej za osiągnięcia naukowe, a także 2-krotnie nagrodę wojewody opolskiego za najużyteczniejszą pracę doktorską i habilitacyjną.

ZDZISŁAW DOMAGAŁA



Przewodniczący Z.O. w latach 1971-1986. Urodzony w 1933 r. na Kielecczyźnie. Absolwent AGH w Krakowie - 1957 r. Doktorat - Wydział Geodezji - 1981 r. Rozprawa doktorska nt. "Metodyka oceny efektu użytkowego i jakości opracowań geodzyjnych i kratograficznych" - nagroda Ministra Administracji, Gospodarki Terenowej i Ochrony Środowiska - 1982 r. Rzeczoznawca w zakresie: geodezyjne pomiary inżyniersko-przemysłowe i zagadnienia ekonomiczne w geodezji i kartografii. Specjalista I stopnia w dziedzinie geodezji i kartografii (geodezja inżyniersko-gospodarcza). Ważniejsze miejsca pracy i zajmowane stanowiska: Okręgowe Przedsiębiorstwo Geodezyjno-Kartograficzne w Opolu - Główny Technolog, z-ca dyr. ds. rozwoju, Wojewódzkie Biuro Geodezji i Kartografii - dyrektor - Geodeta Wojewódzki, Opolskie Przedsiębiorstwo Budowlane - dyrektor naczelny, Wyższa Szkoła Inżynierska w Opolu, Wyższa Szkoła Pedagogiczna w Opolu - adiunkt. Pracę zawodową łączy z powodzeniem i pożytkiem (jak sądzi) dla środowiska i swojej satysfakcji z pracą społeczną w SGP, do którego wstępuje w 1958 r. Efekty pracy z awodowej w dużej mierze zawdzięcza aktywności społecznej. W Opolu jest inicjatorem, współorganizatorem i współtwórcą wielu przedsięwzięć o zasięgu regionalnym i krajowym (integracyjne spotkania ze służbą geodezyjną, konferencje n-t, odczyty, wystawy, współudział w opracowaniu na zlecenie wojewody - 1982 r. i autorstwo na zlecenie instytucji centralnych opracowań dotyczących organizacji służby geodezyjnej, i in.). Aktywnie pracował w Radzie Wojewódzkiej NOT. Aktualnie jest członkiem zarządu TNOiK w Opolu. Pracuje również w Zespole Geodezji Inżynierskiej Komitetu Geodezji PAN. Ważniejsze osiągnięcia zawodowe i naukowe: zorganizowanie na terenie Opolszczyzny zespołów uzgadniania dokumentacji projektowej, publikacji w fachowej prasie geodezyjnej i na konferencjach n-t, udział w międzynarodowej konferencji n-t ("Automatyzacja w Geodezji") w Jugosławii (Bled) - 1983 r., aktywny udział w Światowym Kongresie Geodetów 1985 r. (referat interdyscyplinarny o działalności zespołów uzgadniania dokumentacji projektowej w planowaniu przestrzennym infrastruktury), wyróżnienie Przesza GUGiK za wybitne osiągnięcia naukowe i techniczne w dziedzinie geodezji i kartografii w roku 1977 (rejestracja zalegania złóż surowców pod wodą). Jest wieloletnim nauczycielem przedmiotów zawodowych w szkolnictwie średnim, oraz nauczycielem akademickim. Ze wszystkich posiadanych odznaczeń, nagród i wyróżnień m.in. ("Złota Odznaka" za Zasługi w dziedzinie Geodezji i Kartografii, złota odznaka honorowa NOT, "Odznaka za zasługi dla Miasta Opola", i "Zasłużonemu Opolszczyźnie", Srebrny Medal za zasługi dla obronności kraju, Złoty Krzyż Zasługi), najbardziej ceni sobie złotą "Honorową Odznakę SGP" oraz "Medal Komisji Edukacji Narodowej".

ZBIGNIEW BIAŁEK



Przewodniczący Z.O. od 1986 r. - nadal. Urodzony w 1944 r. w Wójcinie w woj. kaliskim. Jest absolwentem Technikum Geodzyjnego w Opolu - 1964 r. Studia wyższe ukończył w Wyższej Szkole Rolniczej (obecnie Akademia Rolnicza) we Wrocławiu w 1968 r. uzyskując tytuł inżyniera geodezji i urządzeń rolnych. Pracę zawodową rozpoczął w 1968 r. w Wojewódzkim Biurze Geodezji i Terenów Rolnych w Opolu, najpierw jako geodeta wykonawca do 1974 r. W tym roku powierzono mu funkcję Głównego Technologa, którą pełnił do 1982 r. Następnie pełni funkcję zastępcy dyrektora WBGiTR. Od 1992 r. jest dyrektorem tego Biura. Młody wiek, a przy tym rozważa zawodowa i zainteresowanie pracą społeczną oraz czynny w niej udział, a także predyspozycje menadżerskie zdecydowały o wyborze kol. Białka w 1986 r. na przewodniczącego Z.O. Karta sukcesów zawodowych i społecznych jest jeszcze przed nim otwarta - do zapisania dalszymi przedsięwzięciami w nowej, jakże innej sytuacji społeczno-gospodarczej niż ta, w której działali dotychczasowi prezesi. Za wyniki dotychczasowej pracy zawodowej i społecznej został odznaczony srebrną i złotą honorową

odznaką SGP, srebrną odznaką NOT oraz uhonorowany odznaczeniem państwowym - Srebrnym Krzyżem Zasługi.

ZOFIA KASPERSKA



Wybitny aktywista SGP środowiska opolskiego - najaktywniejszy sekretarz Z.O. w dotychczasowej historii Z.O. Urodzona 06.02.1939 r. w Drohobyczu koło Lwowa. Poprzyjeździe na ziemię odzyskane, do Opola w 1945 r., uczęszczała do szkoły podstawowej i Technikum Geodezyjnego, które ukończyła w 1956 r. Pracę zawodową rozpoczęła w październiku 1956 r. w wojewódzkim Biurze Geodezji i Terenów Rolnych w Opolu, w którym pracowała nieprzerwanie do listopada 1985 r. Podczas 29 letniej pracy zawodowej była zatrudniona jako geodeta - wykonawca (10 lat pracy w terenie) przy regulacji, klasyfikacji i zakładaniu ewidencji gruntów. Następnie jako inspektor i specjalista ds. ewidencji gruntów. Członkiem SGP była od 1956 r. W 1973 r. na Walnym Zjeździe Delegatów została wybrana skarbnikiem Zarządu Oddziału Wojewódzkiego SGP w Opolu. W następnych kadencjach aż do listopada 1985 r. pełniła funkcję sekretarza Oddziału i sekretarza Koła Zakładowego SGP przy WBGiTR, który obchodzony jest corocznie bardzo uroczystie. W pracy Zarządu wykazała ogromne zaangażowanie i poświęcenie w organizowaniu różnych imprez technicznych, a w szczególności konferencji naukowo technicznych. DNI GEODETY. Posiada niezaprzeczalne zasługi w dziedzinie likwidacji zaległości w składkach członkowskich, zwiększenia liczby członków zbiorowych i zwyczajnych SGP. Za swoją pracę zawodową i społeczną na rzecz rozwoju Stowarzyszenia Geodetów Polskich, została wyróżniona m.in. Srebrną Odznaką za Zasługi w dziedzinie Geodezji i Kartografii, Złotą Honorową Odznaką SGP i Honorową Odznaką NOT.

4. Składy Prezydium i Zarządów Oddziału w poszczególnych kadencjach

Kadencja 1951-1953

Zarząd: Władysław Krzemień - przewodniczący, Henryk Bielkiewicz - sekretarz; członkowie: Mieczysław Warzecha, Jan Janas, Mieczysław Grodzki, Henryk Lubczyński.

W następnych latach do roku 1964 przewodniczącymi byli: Władysław Krzemień, Henryk Bielkiewicz, Zygmunt Szwed. Niestety w archiwum Z.O. brakuje danych dotyczących składów przydiów i zarządów z tego okresu. (wiadomo tylko, że w działalności społecznej przewodniczącemu aktywnie pomagali m.in. następujący koledzy: Jan Janus, Mieczysław Grodzki, Wiktor Kowalik, Kazimierz Lubański, Edward Gubała, Zygmunt Jasiówka, Jan Strzelec, Marian Lenart, Zdzisław Palka, Alfred Czernochowski, Daniel Pisarczyk, Szczepan Soboń i wielu innych).

Kadencja 1964-1965

Prezydium Zarządu: Daniel Pisarczyk - przewodniczący; wiceprzewodniczący: Zygmunt Bojar, Gerard Szebeszczyk; Zdzisław Domagała - sekretarz; Wiktor Nowakowski - skarbnik. Zarząd: Daniel Pisarczyk - przewodniczący; członkowie: Marian Sereyka, Marian Zamojski oraz przewodniczący 4 kół zakładowych SGP.

Kadencja 1965-1967

Prezydium Zarządu: Zygmunt Bojar - przewodniczący; wiceprzewodniczący: Zdzisław Domagała, Daniel Pisarczyk; Mariola Molin - sekretarz; Henryk Miazga - skarbnik. Zarząd: Zygmunt Bojar - przew.; członkowie: Jerzy Jurkowski, Szczepan Soboń, Gerard Szebeszczyk, Marian Zamojski.

Kadencja 1967-1969

Zarząd: Bronisław Kowanda - przewodniczący; wiceprzewodniczący: Zygmunt Bojar, Daniel Pisarczyk; Jerzy Jurkowski - sekretarz, Henryk Miazga - zastępca sekretarza; Marian Zamojski - skarbnik. Ci sami koledzy stanowili Prezydium Zarządu.

Kadencja 1969-1971

Zarząd: Daniel Pisarczyk - przewodniczący; wiceprzewodniczący: Bronisław Kowanda, Zygmunt Bojar; Marian Lenart - sekretarz, Leon Błaszczyk - skarbnik. Ci sami koledzy stanowili Prezydium Zarządu.

Kadencja 1971-1974

Zarząd: Zdzisław Domagała - przewodniczący; wiceprzewodniczący: Jerzy Jurkowski, Marian Lenart; Andrzej Wasilenko - sekretarz, Zofia Kasperska - skarbnik; członkowie: Jerzy Maiwald,

Mikołaj Gryc. Przewodniczący, wiceprzewodniczący (z tymi samymi funkcjami), sekretarz i skarbnik stanowili Prezydium Zarządu.

Kadencja 1974-1977

Zarząd: Zdzisław Domagała - przewodniczący; Marian Rogóż - wiceprzewodniczący; Józef Rak - sekretarz; Zofia Kasperska - skarbnik; członkowie: Marian Lenart, Robert Śmiątek, Karol Nessel. Przewodniczący, wiceprzewodniczący (z tymi samymi funkcjami), sekretarz i skarbnik stanowili Prezydium Zarządu.

Kadencja 1977-1980

Zarząd: Zdzisław Domagała - przewodniczący; wiceprzewodniczący: Bronisław Kowanda, Józef Rak; Zofia Kasperska - sekretarz; Danuta Marzec - skarbnik; członkowie: Marian Lenart, Willibald Wenzel, Wojciech Soboń, Czesław Dąbrowski, Karol Nessel, Krzysztof Wachowski, Marta Twardowska. Przewodniczący, wiceprzewodniczący (z tymi samymi funkcjami) sekretarz, skarbnik stanowili Prezydium Zarządu.

Kadencja 1980-1982

Zarząd: Zdzisław Domagała - przewodniczący; wiceprzewodniczący: Bronisław Kowanda, Willibald Wenzel; Zofia Kasperska - sekretarz, Dariusz Sowiński - skarbnik; członkowie: Krystyna Berthold, Florian Łęźniak, Krystian Wachowski, Marta Twardowska, Urszula Kozak, Janusz Dudek, Marian Rogóż, Zygmunt Miarecki, Janina Skrzetuska, Jan Kostrzewa. Przewodniczący, wiceprzewodniczący (z tymi samymi funkcjami), sekretarz i skarbnik stanowili Prezydium Zarządu.

Kadencja 1983-1986

Zarząd: Zdzisław Domagała - przewodniczący; wiceprzewodniczący: Bronisław Kowanda, Józef Koziół, Andrzej Lubczyński, Zofia Kasperska - sekretarz; Marta Twardowska - skarbnik; członkowie: Krystyna Berthold, Jan Kostrzewa, Zygmunt Miarecki, Grzegorz Nickiel, Marek Szczepański, Czesław Dąbrowski, Andrzej Wasilenko, Władysław Zierold; z-cy członków: Janina Skrzetuska, Jadwiga Kuźmińska. Przewodniczący, wiceprzewodniczący (z tymi samymi funkcjami), sekretarz i skarbnik stanowili Prezydium Zarządu.

Kadencja 1986-1989

Prezydium Zarządu: Zbigniew Białek - przewodniczący; wiceprzewodniczący: Zdzisław Domagała, Bronisław Kowanda, Marian Rogóż; Wojciech Soboń - sekretarz, Marta Twardowska - skarbnik; członkowie: Bohdan Derlatka, Krystyna Soboń, Janusz Wesółowski. Zarząd: Zbigniew Białek - przewodniczący; członkowie: Andrzej Baran, Czesław Czuczman, Zdzisław Domagała, Jan Kostrzewa, Bronisław Kowanda, Józef Koziół, Ryszard Krajewski, Andrzej Lubczyński, Henryka Rosiek, Marian Rogóż, Monika Twardowska, Krystian Wachowski, Janusz Wesółowski.

Kadencja 1989-1992

Prezydium Zarządu: Zbigniew Białek - przewodniczący; wiceprzewodniczący: Marian Rogóż, Gerard Szebesczyk, Wojciech Soboń - sekretarz, Krystyna Kuczmiak - skarbnik; członkowie: Bogdan Derlatka, Urszula Kozak. Zarząd: Zbigniew Białek - przewodniczący; członkowie: Leon Błaszczak, Jan Kostrzewa, Józef Koziół, Krystyna Kuczmiak, Hubert Pietruszka, Marian Rogóż, Wojciech Soboń, Jan Strycharz, Gerard Szebesczyk, Krystian Wachowski, Janina Wisiecka, Jan Zajac.

5. Walne Zgromadzenie Zarządu Oddziału

Zgromadzenia Sprawozdawczo-Wyborcze kół Oddziału.

Podajemy niżej daty zgromadzeń wraz z wykazem najważniejszych, podjętych na nich lub podjętych przez Z.O. a zaakceptowanych przez Zgromadzenia wniosków i uchwał

1964 r.

1. Nawiązanie współpracy z pokrewnymi stowarzyszeniami zagranicznymi.

1965 r.

1. Wykonanie szeregu zobowiązań i czynów społecznych z okazji V Kongresu Techników Polskich

01.04.1967 r.

1. Zorganizowanie konkursu jakości robót w jednym z kół Oddziału - WBGiTR w Opolu.

09.06.1969 r.

1. Zorganizowanie szkoleń i pokazów z zakresu instrumentoznawstwa.

07.06.1971 r.

1. Zorganizowanie konferencji n-t (krajowej) o tematyce z zakresu geodezji inżynierskiej

24.01.1974 r.

1. Poczynienie starań o zwiększenie procentu składek, które pozostają do dyspozycji Z.O. do 50%

03.03.1977 r.

1. Zorganizowanie wyjazdowych zebrań plenarnych Z.O. w poszczególnych kołach SGP

2. uchwalenie Dnia Geodety na Opolszczyźnie

31.03.1980 r.

1. Zorganizowanie konferencji n-t (krajowej) o tematyce z zakresu reformy gospodarczej.

29.03.1983 r.

1. Zorganizowanie VII Konkursu Wiedzy Geodezyjnej i Kartograficznej.

2. Zorganizowanie kursu przygotowawczego do egzaminu stwierdzającego posiadanie kwalifikacji zawodowych w geodezji i kartografii dla ok. 80 osób - egzaminy.

15.04.1986 r.

1. Organizacja w 1986 r. zjazdu Absolwentów Technikum Geod. z okazji jego XXXV-lecia.

10.03.1989 r.

1. Rozważenie możliwości (przygotowanie) wdrożenia nowego modelu ewidencji gruntów.

14.03.1989 r.

1. Uchwał nie podjęto, ograniczono się do części sprawozdawczej.

6. Działalność statutowa i inna Oddziału Wojewódzkiego

Dla zwięzłego i przykładowego scharakteryzowania tematyki tej działalności podajemy wyciąg ze sprawozdania Z.O. do Z.G. SGP (GUS) za rok 1978 r.: (Dział 5 - Działalność statutowa). 1) konferencje naukowe - krajowe - 1, il. uczestników - 220. 2) Narady regionalne - 13, il. u. - 150. 3) Zjazdy organizacyjne - Dzień Geodety - 1, il. ucz. - 100. 4) Odczyty - 4, il. ucz. - 90. 5) Wycieczki - 3, il. u. - 140. 6) Wystawy - 2. 7) konkursy - 2. Razem imprez technicznych - 26, razem uczestników 700.

(Dział 6. Działalność na rzecz zakładów pracy).

1) Członkowie SNT będący wykładowcami na kursach SNT NOT-4. 2) Członkowie SNT będący wykładowcami - 12. 3) Członkowie SNT będący tłumaczami - 2. 4) Członkowie SNT będący członkami władz NOT lub SNT - 30. 5) Członkowie SNT wytypowani przez koło na studia wyższe - 3. W działalności statutowej i (gdyby trzymać się ww. podziału GUS-owskiego) działalności na rzecz zakładów pracy Oddział Opolski SGP koncentrował się głównie na integracji środowiska geodezyjnego Opolszczyzny, współpracy wszystkich jednostek wykonawstwa i administracji geodezyjnej. jednym z wielu przykładów tej działalności jest Dzień Geodety na Opolszczyźnie, obchodzony corocznie od 8-9.10.1977 r. uroczystość składa się zazwyczaj z części technicznej, wręczenia odznaczeń, wyróżnień i nagród przez kierowników zakładów pracy i instytucji wyróżniającym się pracownikom lub zwycięzcom konkursów i części rozrywkowo-artystycznej. Bardzo wymownym przykładem współpracy i dzielenia się swoimi doświadczeniami był Dzień Geodety w 1978 r. w Szumiradzie, z której to okazji szefowie poszczególnych jednostek opublikowali w specjalnym wydawnictwie wydanym przez Z.O. opracowania obrazujące dorobek ich firm oraz informacje dotyczące postępu techniczno-ekonomicznego i innowacji.

Działalność wszystkich kadencji łączy cechy wspólne, ale niektóre miały też swoją specyfikę. I tak pierwsze kadencje od 1951 r. do 1964 r. (prezisi: Krzemień, Bielikiewicz, Szwed) charakteryzowała usilna działalność organizacyjna na rzecz zrzeszenia jak największego grona kolegów najpierw w Związku Mierniczych, a później w SGP oraz intensywne szkolenia i dokształcanie geodetów. Kadencje 1964-1965 i 1968-1971 (prezes Pisarczyk) cechowały: praca z młodzieżą, głównie uczniami technikum geodezyjnego oraz wdrażanie postępu technicznego. Kadencje 1965-1967 (prezes Bojar) charakteryzowała głównie problematyka urzędzeniowo-rolna i nawiązywanie kontaktów z ludźmi nauki (np. z IGiK) dla potrzeb Oddziału, a także czyny społeczne (wymóg czasu - V Kongres Techników Polskich - 10-12.02.1966). Z okazji Kongresu np. koledzy z koła zakładowego przy WBGiTR w Opolu zadeklarowali pomoc przy budowie Domu Technika w Opolu (teraz już staruszek) na ogólną ilość 386 roboczogodzin (chciałoby się zaśpiewać "dziś prawdziwych c...zynowców już nie ma" - żal). Kadencje 1967-1968 (prezes Kowanda) to głównie praca

nad ożywieniem działalności kół zakładowych, a także komisji, to również mrówcza praca nad uporządkowaniem dokumentacji Z.O., a w szczególności ewidencji członków SGP (sekretarz Z.O. kol. Jurkowski). Szesnastoletnia prezesura kol. Domagały (1971-1986) to z konieczności (szmat czasu) b. szeroka problematyka działalności, trudna do skomentowania w kilku słowach. Jest tylko konieczność dodania w tym miejscu choćby jednego zdania: ogromne zasługi w części tego okresu (1973-1985) poniosła dla SGP kol. Zosia Kasperska. I obecnie trwająca kadencja 1986 - nadal (prezes Białek) - to działalność w zupełnie odmiennych warunkach społeczno-ekonomicznych i politycznych. Jest na pewno mniej entuzjazmu społecznego, ale za to duże zainteresowanie zawodem geodety i jego doskonaleniem. I teraz jednym tchem wymieńmy przykłady pozostałej działalności Z.O. (całej nie da się niestety zmieścić). A więc:

- Od 1978 r. organizacja Oddziałowego Konkursu Jakości Robót Geodezyjnych, obok udziału członków kół w krajowych konkursach jakości robót geodezyjnych i prac scaleniowo wymiennych. Z ciekawszych robót w konkursie oddziałowym wymieńmy dla przykładu opracowania z 1978 r.: I nagroda za pracę pt. "Geodezyjne pomiary kontrolne elementów geometrii pieca obrotowego o długości 185 m po remoncie średnim", wykonaną przez kolegów z koła przy Geoprojekcie. I miejsce za pracę pt. "Wymiana gruntów wsi Stradunia" - wykonaną przez kolegów z koła przy WBGiTR, I nagroda za pracę pt. "Opracowanie dokumentacji geodezyjnej dla przeprowadzenia Narodowego Spisu Powszechnego" wykonaną przez kolegów z koła przy Z.T.O.P.G. w Nysie. Z konkursów krajowych wymieńmy dla przykładu I nagrodę w KJRG za temat "Pomiar zasobów kruszywa przy zastosowaniu echosondy na obiekcie Malerzowice" - OPGK 1978 r., III nagrodę w KJPS-W za temat "Prace scaleniowo-wymienne na obiekcie Kuźnica Ligocka - 1982 r. - WBGiTR. A oto nazwiska tylko kilku kolegów, którzy uzyskiwali pierwsze lokaty w konkursach jakości: J. Mirek, H. Miklis, R. Dziubek, K. Wachowski, A. i J. Zedlerowie (OPGK), H. Nessel (B.P.W.M. w Opolu), J. Sapok (Geoprojekt), J. Mika, A. Mateja, M. Sereyka (WBGiTR). A ich "sędziowie" Oddziałowi to m.in. Krystyna Berthold, Bronisław Kowanda, Gerard Szebesczyk.

- Organizacja (Pokrzywna - 1985) i udział w Krajowych Konkursach Wiedzy Geodezyjnej i Kartograficznej i uzyskiwanie w tych konkursach znaczących miejsc.

- Czynny udział i uzyskanie znaczących miejsc w konkursach na najlepszego ucznia i słuchacza w zawodzie geodezji i kartografii (m.in. Gdańsk - 1982 r.)

- Współpraca z młodzieżą (kol. Robert Smiatek) - np. wykonanie w latach 1977-1980 dla Technikum Geodezyjnego pomocy dydaktycznych z zakresu fotogrametrii oraz czynne propagowanie tej dyscypliny nauki i techniki, organizowanie imprez dla stażystów pn. "Pasowanie na Geodetę" i in.

- Czynny udział w corocznych Opolskich Dniach Techniki m.in. X ODT-1981 - członkowie naszego Oddziału wygłosili odczyty nt. "Wpływ cech technicznych, ergonomicznych i estetycznych na wartość użytkową opracowania g-k", "Nowe zasady scaleń i wymiany gruntów", "Kierunki humanizacji pracy w geodezji i kartografii".

- 1975 r., 1976 r., z okazji VII Kongresu Techników Polskich - działania inicjujące na rzecz utworzenia na terenie woj. opolskiego komórki fotogrametrycznej dla inwentaryzacji zabytków, podjęcie badań dla opracowania najefektywniejszych metod i sposobów rekultywacji terenów zdewastowanych w szczególności dla obszarów średniej wielkości, ujednoczenia instrukcji technicznych.

- 1981 r. - opracowanie uwag do Prawa geodezyjnego.

- Zorganizowanie krajowych konferencji naukowo-technicznych n-t. "Geodezja inżynierska w procesie inwestycji i eksploatacji zakładów przemysłowych i budowlanych inżynierskich" 22-23.10.1973 r., "Problemy organizacji, zarządzania i ekonomiki w geodezji (OZE) - 19-20.11.1978 r., "Geodezja w reformie gospodarczej" - 22-23.11.1982 r. W ramach w/w konferencji zorganizowano wystawy, m.in. na konferencji OZE zaprezentowano tematy: "organizacja i zasięg działania ZUD na terenie Opolszczyzny", "Organizacja i waloryzacja rolniczej przestrzeni produkcyjnej w gminach".

- Organizacja imprez z udziałem rodzin naszych kolegów (np. "Zima - 1979 r." - organizator koło przy Geoprojekcie - m.in. turniej piłki siatkowej o puchar prezesa Z.O., II Zawody Wędkarskie na Opolszczyźnie "Niemodlin 1981 r." - organizator" koło terenowe w Niemodlinie.

- Organizacja wycieczek technicznych do dużych zakładów przemysłowych w kraju, najczęściej w trakcie budowy: np. zaporą w Głębinowie - 1967 i 1971 r., Cementownia Strzelce Op., cementownia Chorula, elektrownia - Opole - Brzezie, Zakłady Tłuszczowe w Brzegu (organizatorzy kol.kol. Derlatka, Miarecki z koła przy BULiG: w Brzegu), Huta Katowice, zaporą wodną w Solinie - 1967 r. MPG w Łodzi - 1967 r., PPG i WAT w Warszawie. Przyjmowaliśmy także wycieczki z innych Oddziałów np. w 1967 r. kolegów z Zielonej Góry. Organizowaliśmy także wycieczki zagraniczne m.in. do Budapesztu, Pragi Czeskiej, NRD (sprzęt geodezyjny i optyczny).
- Organizacja zebrań plenarnych Z.O. w kołach najaktywniej i najsłabiej działających połączone ze zwiedzaniem różnych obiektów (np. aktywne koło w Prudniku - przew. M.Papierski - zorganizowało zwiedzania "Froteksu") - inicjator przedsięwzięcia - kol. W. Zielord z koła terenowego w Strzelcach Opolskich.
- Publikacje naszych kolegów w prasie fachowej i środkach społecznego przekazu ilustrujące prace i osiągnięcia naszego środowiska.
- Organizacja kilku kursów i egzaminów kwalifik. na uprawnienia w dziedzinie g. i k. oraz organizacja kilku kursów wprowadzających i podstawowych w zakresie wyceny nieruchomości.
- Organizacja cyklicznego ogólnokrajowego sympozjum "Stan i kierunki rozwoju aparatury geodezyjnej i monitoringu środowiska". Głównym animatorem sympozjum jest kol. D. Pisarczyk (PAN), a jego prawą ręką jest b. aktywny, nie tylko zresztą w tym przedsięwzięciu kol. W. Soboń.
- Organizacja (VI mistrzostwa - Turawa 24-26.04.1981 r.) i czynny udział (m.in. IV miejsce - Bydgoszcz - 1982 r.) w mistrzostwach Polski w brydżu sportowym.
- Udział kolegów naszego oddziału w Dolnośląskim Rajdzie Samochodowym Geodetów (m.in. II i IV miejsce - 1981 r.).
- Organizacja "Rajdów Geodetów" połączonych z konkursem na najlepszą piosenkę rajdową - inicjator i organizator: koło terenowe w Prudniku (kol. Zagłoba-Zyglar).
- Organizacja konkursów fotograficznych (np. w kadencji 1977-1980 - konkurs o tematyce "Nasza praca" oraz I nagroda (3 tys.zł) Z.G. SGP dla koła przy WBGiUR w 1967 r. za pracę pt. "Geodezja w Fotografii").
- Organizacja spotkań z geodetami - seniorami.

7. Wykaz kół działających na terenie Oddziału

Poniżej podajemy wykaz kół zakładowych i te renowych z liczbą członków tylko w roku 1992 r. (ograniczenia edytorskie objętości opracowania)

Rok 1992

Koła Zakładowe przy:

1. Biurze Projektów Wodnych Melioracji w Opolu - 12
2. Biurze Urządzania Lasu i Geodezji Leśnej w Brzegu - 15
3. Spółdzielni ELGEO - 15
4. Spółdzielni GEOPOL - 17
5. Okręgowym Przedsiębiorstwie Geodezyjno Kartogr. w Opolu - 54
6. Wojewódzkim Biurze Geodezji i Terenów Rolnych w Opolu - 25
7. Wydziale Geodezji, Kartografii i Gospodarki Gruntami Urzędu Wojewódzkiego w Opolu - 24
8. Firmy prywatne - 4

Koła terenowe w:

- | | | |
|-----------------------------|--------------------|-------------------------|
| 1. Brzegu - 15 | 2. Głubczycach - 9 | 3. Grodkowie - 15 |
| 4. Kędzierzynie-Koźlu - 10 | 5. Kluczborku - 12 | 6. Krapkowicach - 6 |
| 7. Namysłowie - 6 | 8. Niemodlinie - 7 | 9. Nysie - 33 |
| 10. Opole (f. prywatne) - 5 | 11. Prudniku - 14 | 12. Strzelcach Opl. - 9 |

Nie sposób przy końcu tego rozdziału nie podkreślić wybitnych zasług w pracy Oddziału następujących koleżanek i kolegów: G. i A. Szebeszrzyków, W. Popczyka, D. Sowińskiego, S.Hreczkosiej, J. Zająca, K. Kuczmiak, A. Koziola, A.J. Koziola, J. Sekuta, M. Lisa, Z. Palki, W. Wenzela, J. Kostrzewy, M. Szumachera, Sz. Sobonias, K. Wachowskiego i wielu innych.

Nasze dokonania w pracy Oddziału byłyby zapewne znacznie skromniejsze, gdyby nie aktywna i skuteczna pomoc kolegów z centralnych władz SGP. Niech się nie pogniewają inni gdy wymienimy tylko kolegów: prof. dr hab. inż. St.Pachutę, prof. dr. hab. inż. B. Neya, mgr. inż. M.

Szymańskiego, inż. T. Kuźnickiego, inż. St. Kluskę, mgr inż. W. Kłopotnińskiego, prof. dr. hab. inż. W. Janusza.

Z.O. Od 1973 r. prowadzi "Kronikę oddziału".

8. Wykaz członków SGP w Oddziale

A **Andrysiak Wiktor-1955**, Ausztol Józef - 51-Nadal, Ausztol Jadwiga-79-N, Augustyn Krystyna-80, Anigacz Wojciech-80-N,

B Baucz Ryszard-70-N, Będkowski Ludwik-65-N, Bialek Zbigniew-69-N, **Bielkeiwicz Henryk-50**, Bieniek Alojzy-60, Błaszczuk Leon-66-N, Bojar Zygmunt-55-N, Bomba Jerzy-57-N, Braksator Bronisław-55-N, Bukrej Tadeusz-66, Bukowski Kazimierz-72-N, Berdhold Krystyna-73-N, Bednarski Lesław-72-N, Bruzi Andrzej-74-N, Błaszczuk Zinaida-74-N, Baster Stanisław-75, Brodacki Aleksander-77-N, Bosek Grażyna-77, Boroń Jolanta-78-N, **Bartków Mieczysław-79**, Bodzon Barbara-80, Będkowski Ludwik, Będkowski Wojciech, Baran Andrzej-81-N, Behra Piotr-82-N, Blaut Antoni-83-N, Braksator Zbigniew, Braksator Małgorzata-89., Barylak Wojciech, Bokwa Alojzy-89-N, Delski Waldemar-87-N, Baran Krzysztof-84, Błach Barbara-85,

C Ciszewski Lech-68, Czarnopolski Jan-60-N., Czuczman Czesław-N, Czekał Karol-72, Czarna Julia-72-N, Czekajło Bolesław-74-N, Czarna Halina-75, Chomoński Roman-75, Czarnopolska Wanda-75-N, Cegielski Jerzy-75-N, Czajkowska Wiesława-77, Chryplenicz Krystyna-78, Chmielewski Ireneusz-80, Czerniak Krystyna-80-N, Czadankiewicz Józef-80, Cielenkiewicz Andrzej-80, Czajka Mieczysław-83, Cyprych Grzegorz-89-N,

D Dankiewicz Erwin-65, **Demski Bolesław-68**, Derlatka Bogdan-62-N, Domagała Zdzisław-58-N, Drzewiecki Ryszard-65-N, Durkalec Irena-64, **Dyga Henryk-61**, Duda Ernest-75, Dyga Lidia-76-N, Dorosz Helena-76, Drygała Bożena-77, Dąbrowski Czesław-73-N, Dorosz Ryszard-77, Dworaznia Anna-77, Dembińska Urszula-78, Defiński Marek-78, Dziubek Ryszard-77-N, Dybek Witold-79-N, Dombek Werner-79, Dudek Janusz-79, Dołhasz Ryszard-80-N, Drodzowska Danuta-80-N, Dudziak Jadwiga-80, Dołhasz Anna-80, Danielewicz Ryszard-78, Dykas Barbara-80, Dziadus Marek-89, Eberhardt Jerzy-60,

F Ferdyn Tadeusz-66, Flaczyk Zdzisław-55, Fleszar Mieczysław-60, Fedynyszyn Jerzy-72, Fijałkowska Irena-75, Franków Stefania-76, Feruś Tadeusz-77, Fulara Janina-77, Fąfrowicz Lech-80, Fierek Teofil-81, Fetter Dorota, Fojcik Jan-88,

G Góral Ireneusz-69, Giesa Roman-68-N, Grabas Aleksander-55-N, Gralla Józef-58, Golar Edward-66-N, Grabelus Herbert-66-N, Gryc Mikołaj, Grzeszczuk Marian, Graboś Teresa-62-N, **Grodzki Mieczysław-50**, Gubała Edward-50-N, Górecka Stanisława-50-N, Grochalski Filip-60-N, Gontarek Józef-72-N, Gładysz Józef-72, Gryc Zofia-74-N, Gromek Krystyna-75, Gręduś Renata-75, **Graboś Stanisław-76**, Głuszko Marian-76, Górka Zdzisław-77, Groniec Bogumiła-77, Gawlik Karol-78, Głębiński Mirosław-80, Gajek Rafał-80, Górecki Andrzej-81, Gawron Teresa-83, Glinka Barbara-87, Górny Jacek-90,

H Hausner Maria-60-N, Hreczkosiej Stanisława-55-N, Haremza Bogdan-77, Haremza Józef-77, Hodowaniec Irena-80, Horoszczak Henryk, Hanusik Waldemar-87, Horożaniecki Jan-88, Horożaniecka Barbara-89,

I Iwanowski Andrzej-68, Iwanicka Romualda-75,

J Janas Jan, **Jankowski Zygmunt**, Janus Czesław-63, **Janus Romuald**, Jarzycki Rudolf-60-N, **Jasiak Gerard-56**, Jaśkowiec Stanisław-70-N, Jasnogórski Aleksander-70-N, Jurkowski Jerzy-53-N, **Jaśkowiec Józef-70**, Jarzabek Waclaw-53-N, Jaworski Jerzy-72-N, Jastrzębski Jan, Jastrzębska Zofia-72-N, Jagodzińska Danuta-75, Jasiak Zofia-76, Jarosiewicz Leokadia-76-N, Job Edward-77-N, Janus Andrzej-80, Juzwa Irena-80-N, Jacenty Leon-83, Józwenko Beata-87, Jakubiec Maciej-86-N,

K Krzemięń Władysław, Kaluża Alfred-68, Karpiński Marian-72, Kasperska Zofia-57, Kłosowski Zbigniew-62, Kałkowska Teresa-67, Koncur Kazimierz-62, Konieczny Bolesław-68, Kostrzewa Jan-55-N, Kowanda Bronisław-52-N, Kowolik Oswald-68, Koziół Alfred-58, Kryniński Kazimierz-70, Krzyszkowska Bogusława-65-N, Krzyszkowski Wojciech-68-N, Krzyształowicz Ryszard-61-N, Kuboń Jan-60-N, Kucharczyk Ernest-68, Kuźmińska Jadwiga, Kwaczała Alfred-69-N, Kampa Gerard-70-N, Korczyński Adam-71-N, Koziół Józef-64-N, Kampa Ginter-72, Kotowski Romuald-72, Kuczmik Krystyna-73-N, Kozak Urszula-74-N, Kensy Gerard-74, Korenda Zbigniew-76-N, Książek Bronisław-74-N, Krupa Michał-73-N, Kudlaszyk Jan-74, **Kwiatkowski Adam-74**, Kocierz Władysław-74-N, Kątniak Teresa-75, Kołodyńska Halina, Karaś Stanisław-75, Konieczny Zbigniew-75-N, Kardasz Czesław-76-N, Kotula Brunon-76-N, **Kędziński Stanisław-72**, Kwaczała Halina-76-N, Krynicki Adam-76-N, Kopiec Jerzy-76-N, Knosala Teresa-77, Kucab Andrzej-77, Krzyżyk Grażyna-77, Kinderman Andrzej-77-N, Koczańska Kzimirka-73-N, Kopera Tadeusz-76-N, Kapala Bogumiła-77, Kodź Bronisława-77, Kurowski Tadeusz-77, Kozubek Janusz-77, Krajewski Ryszard-77-N, Kawalerowicz Krzysztof-78-N, Kansy Urszula-78, Kurzawa Ewa-79, Kowol Maria-79, Korzeniewicz Krystyna-79-N, Kermel Henryk-79, Kurowski Jerzy-80, Kopczyk Danuta-80, Kotkowski Jerzy-80, Kociotek Władysław-80, Kondracki Wiesław-80, Korzeniowska Małgorzata-81-N, Kampa Józef-81, Kumala Krzysztof-72, Kopacz Andrzej-89-N, Kasprzak Krzysztof-87-N, Klimowicz Barbara-89,

L Legiec Gustawa-67, Lis Mirosław-66-N, Lis Barbara-72, Leszczuk Jerzy-75, Lubczański Andrzej-76-N, Licznar Danuta-79, **Lubczańska Danuta-80**,

Ł Łuć Regina-64-N, Łuć Tadeusz-60-N, Łacina Stanisław-66-N, Łęźniak Florian-69-N, Łuczkow Jadwiga-77, **Łapot Zbigniew-78**, Łacina Andrzej-80,

M Makiola Jerzy-60-N, Malison Józef-47-N, Marzec Danuta-62-N, Masztalerz Tadeusz-68-N, Mateja Alfons-60, Mendela Mieczysław-68-N, Miarecki Zygmunt-52-N, Michalski Kazimierz-70-N, Migielski Włodzimierz-70-N, Mikosz Zbigniew-67, Miklis Herman-65-N, **Modelski Henryk**, Molin Maria, Morawiec Henryk-54, Mrugała Jerzy-54, Mycak Michał-69, Mikula Andrzej-72-N, Mendel Zdzisław-74, Mendel Maria-74, Maj Maria-66-N, Marzec Czesław-74-N, Matuszczak Józef-74-N, Mańka Ryszard-75, Marciniak Zygmunt-76, Muskała Urszula-76, Macioł Irena-76, Moskal Stanisław-76, Markiewicz Bogumiła-77, Major Marek-82, Markiewicz Anna-77-N, Mikula Zofia-77, Matczak Marek-78-N, Matyja Jolanta-78, Mudry Danuta-79, Michalak Irena-80, Marzec Maria-80-N, Mansfeld Bernard-80, Mielczarek Jan-80-N, Merta Barbara-90-N, Małachowska Ewa-89-N, Malis Ryszard, Malkowski Ryszard-86.

N Nessel Karol-68, Nowak Alfred-54, Nowak Halina-69-N, **Nowak Walenty-68**, Nausbaum Leokadia-68, Nawrocki Jędrzej-77, Nickel Grzegorz-77, Niementowski Stefan-77, Nowak Jadwiga-77, Niklaszewska Grażyna-79, Nowak Jerzy-80, Nowak Eleonora, Nakonieczna Urszula-69, Nowacka Wacława,

O Olszewski Janusz-67, Olszewski Zdzisław-64-N, Olszowski Aleksander, Olszewski Tomasz-72, Ochman Anna-74-N, Orliński Zbigniew-76-N, Olenkiewicz Maria-77, Orlińska Wiesława-77, Ostrowska Halina-78,

P Papierski Mieczysław-46-N, **Pawliszewski Józef-50**, Piasecki Edmund-62-N, Piechota Jerzy-66, Pietruszczak Halina, Piłsiewicz Zdzisław-65-N, Pisarczyk Daniel, Piskozub Leszek-57, Paluch Franciszek-62-N, Pleśniak Edward-69, Podusowska Anna-68-N, Popczyk Władysław-51-N, Porębska Łucja-68, Potaczalo Bogusław-66, Przewłocki Stefan-53-N, Puda Edward, Pudółko Anna-66-N, **Pieprzyk Zygmunt-72**, Porębski Ryszard-73-N, Pawłowska Gabriela-74, Passoń Kurt-73, Podgórska Leokadia-74-N, Pinczak Ryszard-75-N, Podświadek Krystyna-75-N, Pawłowski Mieczysław-75, Pietruszka Hubert-76-N, Pokora Danuta-76, Puzyński Sabina-72-N, Pinkas Stefan-78, Peszko Bogdan-78-N, Piszczalka Stanisław-79, Piechota Ginter-79, Paluch Wiesława-79, Prokop Barbara-80, Paszerbek Krystyna-80, Przytuła Ryszard-80-N, Przytuła Barbara-80, Patola Józef-89, Paprocki Maciej-89,

R Ramola Gerard, Rogala Edmund-51, Rogoź Marian-67-N, Romanowski Bogusław-68, Rosiek Henryk-62-N, Ryżanowski Mieczysław-54-N, Rak Józef, Robak Władysław-72-N, Raclawicki Włodzimierz-73, Raczkowski Marian-77, Rospond Józefa-78-N, Rogala Tadeusz-89-N, **Sadowski Zygmunt**,

S Sereyka Marian-58-N, Schierle Edward-64-N, Skórski Mieczysław-66-N, Smiatek Barbara-67, Smiatek Robert, Sikora Czesław, **Soboń Szepepan-50**, Socha Elżbieta-60-N, Smolec Ryszard-68-N, Sobiech Maria-62, Sotel Maria-68-N, Sowiński Dariusz-60-N, Srokowska Jadwiga, Środa Stanisław-60-N, Stachów Krystyna-70-N, Szebeszyk Gerard-55-N, Szczyński Zdzisław-70, Szczepaniak Wacław, Szlachcic Kazimierz, Sznel Józef-69, Schumacher Mirosław-72-N, Szymczyzna Edward-66-N, Sidorowicz Ryszard-70-N, Smreczak Stanisław-71, Stupnicka Barbara-72-N, Stempel Leszek-72-N, Stasikiewicz Teresa-72, Soboń Wojciech-72-N, Skrzetuska Janina-72-N, Szebeszyk Anna-73-N, Skoczylas Jan-73, Szalewska Teresa-72-N, Sztorek Ewa-72-N, Sztostak Jan-68-N, Szmulik Henryk-74-N, Stańko Krystyna-75, Sosnowska Izabela-75-N, Szczepański Stefan-75-N, Samborska Maria-75, Soboń Krystyna-76-N, Stępień Eugeniusz-76-N, Szlęzak Zbigniew-76-N, Stanowska Barbara-76, Sendra Barbara-76, Szpytkowska Elżbieta-76, Sadowski Maciej-77-N, **Sinicki Wincenty-77**, Stateczny Krzysztof-77, Stasiś Joachim-77, Strojny Czesław-77, Szroiter Elżbieta-77, Smuk Zdzisław-77, Setla Irena-77, Sznel Irena-78-N, Serek Aleksandra-78, Sznel Marian-78-N, Szenderewicz Urszula-79, Struzik Leszek-79, Serotniuk Krystyna-79, Socik Barbara-79, Smereczyński Marek-79, Stadnik Maria-80, Sosnowski Włodzimierz-80-N, Szydło Piotr-80, Szajkowska Danuta-80, Sopot Lidia, Świetlik Marek-81-N, Sapek Zdzisław-58, Szczepaniak, Tadeusz-81-N, Szczurek Andrzej-80, Soppa Bernard-83, Stańczyk Ryszard-83-N, Stanisławski Sławomir, Smolec Janina-68, Sowiński Marek-87, Szoł Grażyna-88, Strycharz Jan, Sadyk Elżbieta-87-N, Stęclik Izidor-84-N,

T Tom Zuzanna, Tomaszewska Lidia-68-N, Tora Barbara, Twardowska Marta-60-N, Twardowska Monika-60-N, Tomkiewicz Izabela-72, Tkocz Jan-72, Trebel Andrzej-74, Tytman Jadwiga-77, Tanty Teresa-76, Tomaszewska Małgorzata-77, Tabisz Seweryn-80, Tarnowski Józef-80-N, Turkowski Krzysztof-81, Timoszek Bolesław-81-N, Tarczeńska Lidia-87,

U Urbańczyk Cecylia-79,

W Warzyński Włodzimierz-66, Wasilenko Andrzej-70, Wąsowicz Jan-70, Wenzel Edyta-58-N, Wenzel Wilibald-61-N, Wiesiołek Ausgary-68-N, Wilczyński Jerzy-66, Witczak Kazimierz-51-N, Wisiecka Janina-69-N, Wołk Łoniewska A., Woszek Walter-67-N, Wenzel Joachim-71, Wargha Henryk-72, Wesołowski Janusz, Włodarczyk Danuta-69, Wójcikiewicz Antoni-73, Węglarz Teresa-72, Wojtasik Piotr-75, Wołczuk Zbigniew-75, Wachowski Krystian-75-N, Wilk Bronisław-75-N, Wilsz Władysława-76, Wudel Juliusz-76-N, Wiśniewska Danuta-76, Wyskowski Ludwik-76, Wanat Cecylia-76-N, Wiciński Wiesław-76-N, Wojtkowiak Alicja-76-N, Wiszniewski Władysław-77, Wójcikiewicz Ewa-77, Walków Wanda-77, Wolnicki Andrzej-78, Wylęgała Irena-78, Wiktorczyk Janusz-80-N, Wróblewska Aleksandra-80, Wicińska Elżbieta-80, Wierzbička Aleksandra-80, Wróblewska Danuta-80, Wenzel Marcin-80, Woźniak Barbara-83, Wyrzykowska Aleksandra-67, Wójcik Janusz-89, Zachwieja Władysław-56-N, Zajac Józef-68-N, Zajac Alfred-60, Zajaczkowska Krystyna-67-N, Zajaczkowski Leon-67-N,

Z Zamojski Marian-60, Zaręba Zenon-67, Zarębska Maria-67-N, Zauder Krzysztof-67-N, **Zierold Władysław-49**, Ziomiński Jerzy-68-N, Zub Jan, Zagłoba Zyglar Zbigniew-71-N, Zalanowska Halina-074, Zmarzlik Jerzy-74, Związek Stanisław-76-N, Żyżyk Bolesław-76, Zamierowska Danuta-76, Zmazyński Leszek-77-N, Zięcina Grażyna-77-N, Żurakowska Teresa-77, Zybek Małgorzata-77, Zajac Jan-78-N, Zabłocki Roman-79-N, Zoń Małgorzata-80, Zarnecki Rudolf-80, Zachęty Zygmunt-89-N.

Historia Oddziału Wojewódzkiego Stowarzyszenia Geodetów Polskich w Ostrołęce

1. Organizowanie Oddziału.

Z inicjatywy Zarządu Stołeczno-Wojewódzkiego SGP, która zmierzała do ożywienia działalności kół terenowych, w dniu 8.02.1979 r. została zorganizowana w Ostrołęce konferencja naukowo-techniczna pod nazwą "Geodezja w gospodarce województwa". Była to największa impreza tego typu na naszym terenie. Dała ona impuls do wzmoczonej działalności stowarzyszeniowej. W dniu 7.02.1980 r. przedstawiciele kół SGP istniejących na terenie województwa powołali Komisję Organizacyjną Oddziału Wojewódzkiego SGP. Przewodniczącym Komisji został wybrany Kol. Mieczysław Kaszubowski - Główny Geodeta Województwa.

W dniu 12.04.1980 r. Zarząd Główny SGP powołał Oddział Wojewódzki SGP w Ostrołęce. W początkowym okresie pomocą służyli nam Koledzy z Oddziału Stołeczno-Wojewódzkiego w osobach: Pachuta Stanisław, Piliś Franciszek, Kulka Jan, Świerziński Henryk i inni.

2. Zgromadzenia Delegatów Kół SGP.

I Zgromadzenie Delegatów Kół - Ostrołęka - 12.05.1980 r.

Skład Zarządu: Kaszubowski Mieczysław (przewodniczący), Żukociński Wiktor (v-ce przewodniczący), Goryszewski Stefan (v-ce przewodniczący), Pakieła Witold (v-ce przewodniczący), Włodarczyk Tadeusz (sekretarz), Władziński Waldemar (z-ca sekretarza), Siedlecki Jan (z-ca sekretarza), Majkowska Halina (skarbnik), Kęsicka Rozalia, Kacpura Zbigniew, Tyborowicz Andrzej, Kowalski Józef

Przewodniczący Sądu Koleżeńskiego - Piasecki Stefan, Przewodniczący Komisji Rewizyjnej - Jankowski Henryk, Delegaci do Rady Oddz. Woj. NOT - Kaszubowski Mieczysław, Angielczyk Bronisław, Delegaci na XXVII Zjazd Delegatów SGP - Kaszubowski Mieczysław, Żukociński Wiktor, Delegat na XX Kongres Techników - Kaszubowski Mieczysław

II Zgromadzenie Delegatów Kół - Ostrołęka - 17.03.1983 r.

Skład Zarządu: Kaszubowski Mieczysław (przewodniczący), Władziński Waldemar (v-ce przewodniczący), Pakieła Witold (v-ceprzewodniczący), Włodarczyk Tadeusz (sekretarz), Wilga Zygmunt (skarbnik), Łojewska Halina, Zabielnny Robert, Jonczyk Zbigniew, Kamiński Wojciech, Tyborowicz Andrzej

Przewodniczący Sądu Koleżeńskiego - Piasecki Stefan, Przewodniczący Komisji Rewizyjnej - Biedrzycki Kazimierz, Delegat do Rady Oddz. Woj. NOT - Włodarczyk Tadeusz, Delegaci na XXVIII Zjazd Delegatów SGP - Kaszubowski Mieczysław, Kamiński Wojciech

III Zjazd Delegatów Kół SGP - Komorowo - 4.04.1986 r.

Skład Zarządu: Kaszubowski Mieczysław (przewodniczący), Władziński Waldemar (v-ce przewodniczący), Pakieła Witold (v-ceprzewodniczący), Włodarczyk Tadeusz (sekretarz), Wilga Zygmunt (skarbnik), Łojewska Halina, Salamon Marek, Snarski Franciszek, Śliwiński Piotr, Domański Zenon

Przewodniczący Sądu Koleżeńskiego - Grodzki Stanisław, Przewodniczący Komisji Rewizyjnej - Damięcki Edward, Delegat do Rady Oddz. Woj. NOT - Pakieła Witold, Delegaci na XXIX Zjazd Delegatów SGP - Kaszubowski Mieczysław, Angielczyk Bronisław

IV Zjazd Delegatów Kół SGP - Komorowo - 7.04.1989 r.

Skład Zarządu: Kaszubowski Mieczysław (przewodniczący), Biedrzycki Kazimierz (v-ce przewodniczący), Graszka Wiesław (v-ceprzewodniczący), Tymcio Elżbieta (sekretarz), Wilga Zygmunt (skarbnik), Kurpiewska Alicja, Pakieła Witold, Śliwiński Piotr, Roszkiewicz Tadeusz, Niebrzydowski Tadeusz, Chmielewska Barbara

Przewodniczący Sądu Koleżeńskiego - Grodzki Stanisław, Przewodniczący Komisji Rewizyjnej - Lenkiewicz Franciszek, Delegat do Rady Oddz. Woj. NOT - Pakieła Witold, Delegaci na XXX Zjazd Delegatów SGP - Kaszubowski Mieczysław, Śliwiński Piotr

V Zjazd Delegatów Kół SGP - Komorowo - 28.02.1992 r.

Skład Zarządu: Kaszubowski Mieczysław (przewodniczący), Biedrzycki Kazimierz (v-ce przewodniczący), Graszka Wiesław (v-ceprzewodniczący), Pijanowska Teresa (sekretarz), Wilga Zygmunt (skarbnik), Głażewski Edward, Pakieła Witold, Miecznikowski Lech, Roszkiewicz Tadeusz, Niebrzydowski Tadeusz, Siemiątkowski Jerzy, Potrapeluk Wiesław
Delegat do Rady Oddz. Woj. NOT - Siemiątkowski Jerzy, Delegaci na XXXI Zjazd Delegatów SGP - Kaszubowski Mieczysław, Pakieła Witold

3. Przewodniczący Oddziału Wojewódzkiego SGP w latach 1980-1994.



Mieczysław Kaszubowski urodził się 5.04.1941 r. w Parciakach woj. ostrołęckie. Liceum Ogólnokształcące ukończył w Przasnyszu w roku 1958. W 1965 r. uzyskał dyplom mgr inż. geodety na Wydziale Geodezji i Kartografii Politechniki Warszawskiej. W latach 1966-1975 pracował w Przasnyszu. Od 1969 r. pełnił funkcję kierownika Powiatowego Biura Geodezji i Urządzeń Rolnych, a od 1975 r. do 1984 r. - Głównego Geodety woj. ostrołęckiego.

Następnie - Zastępca Dyrektora Wydziału Geodezji i Gospodarki Gruntami UW w Ostrołęce. Od roku 1985 do 1991 r. pracował jako Inspektor Kontroli Technicznej OPG-K w Ursusie. Od 1991 r. do chwili obecnej pełni funkcję Kierownika Oddziału Geodezji i Gospodarki Gruntami Urzędu Rejonowego w Przasnyszu. Społecznie pełni funkcję Przewodniczącego Rady Miejskiej w Przasnyszu. Jako Przewodniczący Komisji Organizacyjnej, aktywnie uczestniczył w pracach założycielskich Oddziału Wojewódzkiego SGP. W 1980 r. został wybrany Przewodniczącym Zarządu Oddziału. Funkcję tę pełni do chwili obecnej.

4. Odznaczenia przyznane członkom Oddziału Wojewódzkiego SGP w Ostrołęce.

Srebrny Krzyż Zasługi: Kaszubowski Mieczysław, Tyborowicz Andrzej, Wilga Zygmunt

Braźowy Medal Za Zasługi dla Obronności Kraju: Bieńkowski Jan, Bloch Kazimierz, Duszak Stanisław, Kaszubowski Mieczysław, Niksiński Antoni, Snarski Franciszek, Włodarczyk Tadeusz, Worowski Henryk

Zasłużony Pracownik Rolnictwa: Biedrzycki Kazimierz, Dąbkowski Mirosław, Duszak Stanisław, Głażewski Edward, Grodzki Stanisław, Kossak Janina, Perzanowska Halina, Piasecki Stefan, Sienkiewicz Marianna, Tyborowicz Andrzej, Wilga Zygmunt,

Za Zasługi w Dziedzinie Geodezji i Kartografii: Złota: Błaszczczyńska Władysława, Borys Jan, Chmielak Józef

Srebrna: Częstochowska Danuta, Domański Zenon, Lubański Wiesław, Lojewska Halina, Mierzejewski Roman, Piendak Eugeniusz, Roszkiewicz Tadeusz, Tymcio Elżbieta, Włodarczyk Tadeusz

Odnaka Honorowa NOT:

Złota: Kaszubowski Mieczysław, Pakieła Witold

Srebrna: Kamiński Wojciech, Kaszubowski Mieczysław, Pakieła Witold, Salamon Marek, Śliwiński Piotr, Tyborowicz Andrzej, Władziński Waldemar, Włodarczyk Tadeusz, Żukociński Wiktor

Odnaka Honorowa SGP:

Złota: Biedrzycki Kazimierz, Dąbrowicz Adam, Kamiński Wojciech, Kaszubowski Mieczysław, Niebrzydowski Tadeusz, Pakieła Witold, Piasecki Stefan, Śliwiński Piotr, Władziński Waldemar, Żukociński Wiktor

Srebrna: Angielczyk Bronisław, Białobrzegi Jan, Blachowicz Waldemar, Biedrzycki Kazimierz, Brudnik Waław, Chmielewska Barbara, Duszak Stanisław, Dąbkowski Mirosław, Dąbrowicz Adam, Graszka Wiesław, Głażewski Edward, Goryszewski Stefan, Jąderko Janusz, Kapica Bolesław, Kurpiewska Alicja, Kaszubowski Mieczysław, Mierzejewska Marianna, Mierzeje-

wski Roman, Miksztal Jan, Miecznikowski Lech, Marcińczyk Józef, Niebrzydowski Tadeusz, Olszewska Barbara, Pijanowska Teresa, Potrapeluk Wiesław, Ryszkowska Elżbieta, Roszkiewicz Tadeusz, Rzepliński Włodzimierz, Rozwałka Janusz, Rostkowski Hubert, Siemiątkowski Jerzy, Snarska Rozalia, Snarski Franciszek, Szpilak Halina, Salamon Marek, Śliwiński Piotr, Tymcio Elżbieta, Tyborowicz Andrzej, Wilga Zygmunt, Warzecha Stanisław, Władziński Waldemar, Włodarczyk Tadeusz.

Za Zasługi Dla Województwa Ostrołęckiego:

Mierzejewska Marianna, Olszewska Barbara.

5. Wykaz członków SGP.

A Angielczyk Bronisław*, Archacki Stanisław,

B Bakula Czesław*, Biedrzycki Kazimierz*, Biedrzycka Wanda*, Bieńkowski Jan*, Białobrzęski Jan*, Blachowicz Waldemar*, Blachowicz Wiesław*, Bażant Henryk, Błaszczyńska Władysława*, Bloch Kazimierz*, Błyskosz Maciej*, Bochenek Grzegorz*, Bocian Elżbieta*, Bocian Zdzisław, Bachmura Teresa, Bednarczyk Andrzej*, Białczak Jadwiga*, Babicka Elżbieta, Bartłoszewski Mirosław*, Baranowska Elżbieta*, Baranowski Kazimierz*, Bambit Ewa*, Bambit Piotr*, Bogucki Krzysztof, Bogusławski Andrzej*, Bojarska Jadwiga*, Borkowski Stanisław, Borowy Artur, Borys Jan, Brasik Marek*, Brodowski Karol, Brudnik Waclaw, Brzostek Włodzimierz, Brzozowski Jan, Burzyński Piotr*.

C Cęglowski Roman, Charzewski Bogdan*, Chmiel Tadeusz, Chmielak Józef, Chmielewska Barbara*, Chmielnicki Zbigniew, Chmura Andrzej, Choromańska Krystyna*, Chruścielski Wojciech, Chrzanowska Danuta*, Chrzanowski Adam*, Cichoń Bronisław, Cyliwik Szymon*, Cywińska Wiesława, Cywiński Lech, Czajka Bogdan, Czajkowski Piotr, Czapliska Anna*, Czapliski Ireneusz*, Czechowski Ryszard*, Częstochowska Danuta*.

Dąbkowski Mirosław*, Dąbrowicz Adam*, Dąbrowski Jan, Damięcki Edward*, Dawidczyk Józef*, Denkwicz Hanna, Deptuła Krystyna*, Dłuski Kazimierz*, Domagała Tadeusz*, Domański Zenon*, Dominiak Stanisław, Drabek Jerzy, Drabiński Sławomir, Drożynski Mieczysław, Ducka-Kołkowska Jadwiga, Duda Zdzisław, Dudziec Stanisław, Duszak Stanisław*, Dworecki Andrzej*, Dziubłowski Jerzy*.

Faldowska Zofia*, Figiel Krzysztof*, Fleks Zygmunt*.

Gappa Roman, Gidziński Sławomir*, Girtler Stefan, Głazewski Edward*, Gocłowska Maria*, Golanko Barbara, Góralska Barbara*, Gorczyca Zbigniew*, Gorczyński Ryszard*, Górski Adam, Goryszewski Stefan, Graszka Wiesław*, Gregorczyk Mirosław*, Grodzki Stanisław*, Groszkiewicz Hanna*, Gumkowski Lech*, Gutkowski Andrzej, Gutowska Barbara, Guzdek Mieczysław.

Herman Wojciech, Hetnał Stanisław, Hoffman Janusz*, Hoffman Ryszarda*, Hryciuk Zbigniew,

Ickiewicz Tadeusz, Iwaniec Włodzimierz, Iwiński Józef*.

Jabłoński Jerzy, Jąderko Janusz*, Jagiello Jadwiga*, Jamiołkowski Jan, Janiak Ryszard, Jankowska Anna*, Jankowska Wiesława*, Jankowski Henryk, Jankowski Marek, Jarosz Maria*, Jasińska Krystyna, Jonczyk Zbigniew*, Juszczyk Longin.

Kacpura Zbigniew*, Kamiński Wojciech*, Kania Maria*, Kapica Bolesław, Karpik Cezary, Karpińska Ewa*, Karpińska Halina, Karpowicz Janusz*, Kastelik Ryszard, Kaszubowski Mieczysław*, Kaweckii Leszek, Kazik Adam*, Kępisty Jacek*, Kierkowski Mirosław, Kliber Krzysztof, Kmieć Czesław, Kojtek Alfred, Kołacz Ryszard*, Kołakowska Danuta*, Kołakowski Artur*, Kolanowski Bogdan*, Korzeniecki Andrzej, Kosiński Witold, Kossak Janina*, Kotiuk Stefan, Kotwicz Zbigniew, Kowalczyk Czesław*, Kowalska Krystyna*, Kowalski Józef*, Kożuszek Zbigniew, Krajewski Wiktor*, Krawczyk Irena*, Krawczyk Wiesław, Krzewiński Krzysztof, Kubisz Waldemar*, Kucharz Roman, Kucharzewski Janusz, Kuczyński Jarosław, Kukawka Stanisław, Kukawski Zenon, Kula Tadeusz, Kulas Marian, Kulesza Grażyna*, Kulesza Kazimierz, Kurpiewska Alicja*, Kusiak Sławomir.

Ląbądz Jan*, Łada Antoni*, Łanecki Daniel, Laser Andrzej*, Lasko Krzysztof, Lenkiewicz Franciszek*, Leszczyńska Krystyna, Lewandowska Janina*, Lewandowska Stanisława, Lewandowski Jan*, Liberadzka Jolanta*, Lichtarski Tadeusz, Lipski Stanisław, Liszewski Benedykt, Liszewski Jerzy, Łojewska Halina*, Łojewski Tadeusz*, Łomża Józef, Lubański Wiesław*, Łukaszek Lech, Łuniewski Roman.

Majchrowski Zdzisław, Majewski Szecepan, Maksjan Krzysztof, Małkowski Edward, Marchewka Mirosław, Marchwiński Szecepan*, Marcifczyk Józef, Marciniak Marek*, Marczydło Krzysztof*, Matysiak Zbigniew, Melnik Jeremi, Merski Andrzej*, Miąsek Kazimierz, Michałowski Janusz, Miecznikowski Lech*, Mierzejewska Marianna*, Mierzejewski Roman*, Międał Grażyna*, Mikołajczyk Alicja*, Mikołajczyk Ireneusz*, Mikołajczyk Stanisław, Miksztal Jan, Miszczaek Leon, Młot Czesław, Morka Celina, Morka Elżbieta*, Mostył Jerzy*, Mroczkowska Zofia, Murza Sylwester*, Myśliński Romuald.

Napiórkowska-Christow Maria*, Niebrzydowski Tadeusz*, Niewiadomski Zbigniew*, Niksiński Antoni, Nosiłowska Krystyna, Nowak Stefan*, Nowakowska Elżbieta*, Noworyta Albin, Ochocka Bożena*, Ojrzynska Zofia, Oksiak Włodzimierz, Oleszczuk Ryszard, Olszewska Barbara*, Olszewski Bernard, Olszewski Jerzy, Olszewski Zdzisław*, Oracz Adolf, Orzelek Ewa*, Ozimek Józef, Pakieła Tadeusz, Pakieła Witold*, Pawlikowska Danuta,

Peplowska Hanna, Perzanowska Halina*, Piasecki Stefan*, Piejadk Wiesław*, Piendak Eugeniusz*, Pierzakowski Leszek, Pietrkiewicz Dariusz, Pijanowska Teresa*, Piórkowski Waldemar, Piotrowski Wiesław, Pliszka Stanisław, Pluta Lesław, Poboży Leszek, Poplawski Zygmunt, Posel Eugeniusz, Postalewicz Bożena*, Postalewicz Janusz*, Potrapeluk Wiesław*, Prajs Zbigniew, Proczkowski Ryszard, Prus Edward*, Przybyłek Stefan,

RRamowski Andrzej, Ratyńska Grażyna*, Remiszewska Alicja*, Robaczewski Jan, Rodak Zenon, Rogalski Andrzej, Rogalski Andrzej, Romańska Teresa*, Rosak Andrzej*, Rosiński Stanisław, Rostkowski Hubert, Roszkiewicz Tadeusz*, Różański Jerzy, Rozwałka Janusz, Różycka Halina, Różycki Jerzy, Rudnicka Beata, Rukat Edward, Rybicki Tadeusz*, Rzepliński Włodzimierz*.

SSalamon Marek*, Schmidt Jacek, Sęderek Wiesław, Sędziak Jolanta*, Siedlecki Jan, Sienkiewicz Alicja*, Sikorski Piotr, Siry Eugeniusz, Sitnicki Zbigniew, Skocki Ryszard, Skrzypek Kazimierz, Skwira Stefan, Śliwiński Piotr, Śliwka Małgorzata, Smoleński Jan, Snarska Rozalia*, Snarski Franciszek*, Sobiech-Kierska Marianna*, Sobieszek Marek, Socki Jacek, Spytek Jerzy, Stańczuk Stanisław, Staniszewski Mieczysław*, Stańkowski Józef, Staśkiewicz Mieczysław*, Staszewski Andrzej, Stawinoga Zbigniew*, Stępczyński Jerzy*, Stolarezyk Grażyna, Stopiński Włodzimierz,

SŚwiątek Franciszek, Świdorski Marian, Świerżbiński Waldemar, Świętochowska Małgorzata, Sworowski Czesław, Syska Aniela*, Szajna Stefan, Szczepański Wiktor*, Szczepka Jerzy, Szpilak Halina, Szydłowski Andrzej*.

TTaftkiewicz Waldemar, Tomaszewski Lech*, Tomiczak Marek, Tyborowicz Andrzej*, Tyliński Stefan.

UUchnast Włodzimierz, Udziela Eugeniusz, Ulman Ryszard, Urbanik Józef, Urbanowicz Henryk.

WWachowicz Stanisław*, Waldzińska Danuta*, Warzecha Stanisław, Wasiak Jarosław, Wąsik Kazimierz*, Waszczak Danuta, Wątróbski Ryszard*, Wawrzacz Michał, Wicherski Andrzej, Więclaw Sławomir, Wilga Zygmunt*, Wilimczyk Ewa*, Winiarski Henryk, Wiślocki Roman, Wiśniewski Piotr, Wiśniewski Stanisław, Wiśniewski Jerzy*, Witalewski Leszek*, Witkowski Bogdan, Władziński Waldemar, Włoczkowski Andrzej, Włodarczyk Tadeusz*, Wojcieszek Edward, Wójcik Marek, Wojtyra Paweł, Wojtyra Stefan, Worowski Henryk, Woźny Edward, Wyrębek Barbara*.

ZZabielný Robert, Zabielska Regina, Zaboroś Roman*, Zajda Henryk, Zakrzewska Sylwia, Zakrzewski Gabriel, Załęski Jacek*, Zalewska Hanna*, Zarzycki Marian, Zawadzki Edward, Zduńczyk Teresa, Zdziebło Janusz,

ZZęgliński Piotr Andrzej, Zienuk Waldemar, Zmorzyńska Zofia, Zujewski Jan, Żukociński Wiktor, Żyłowska Wiesława

6. Działalność merytoryczna Oddziału.

Oddział Wojewódzki SGP w Ostrołęce działając w ramach Federacji Stowarzyszeń Naukowo Technicznych NOT utrzymywał ścisłą więź i współpracę z innymi stowarzyszeniami, a szczególnie z OW SITR i OW SITWM. Przewodniczący Oddziałów tych stowarzyszeń byli zapraszani na Walne Zgromadzenia Kół SGP i inne imprezy. Szczególnie długa i owocna była współpraca z Przewodniczącymi SITWM - Kol. Kowalskim Henrykiem i Kol. Senderem Dionizym.

Długie lata współpracy z RW NOT owocowały bardzo dobrą obsługą Biura RW NOT, wspólną organizacją "Ostrołęckich Dni Techniki". Szczególnie w pamięci naszych kolegów została ścisła współpraca z Prezesem RW NOT Kol. Krzysztofem Kubickim, Kol. Raisą Górską i Kol. Kazimierzem Łoniewskim. Do roku 1991 RW NOT posiadała własną salę konferencyjną i kawiarnię, których brak w chwili obecnej odczuwa się dotkliwie.

Fakt, że około 1/3 stanu naszego oddziału stanowią Koledzy wojskowi z Koła przy JW 3470 w Komorowie powoduje, że Oddział zawsze przyjmowany jest przez Garnizon w Komorowie szczególnie życzliwie. Wspaniała baza lokalowa: sala wykładowa, kasyno, strzelnica, kawiarnia "Azymut", basen, kino i planetarium powodują, że tam w większości odbywają się walne zgromadzenia delegatów kół, spartakiady sportowo-obronne, kursy i szkolenia.

Propozycja jakiegokolwiek imprezy na terenie jednostki spotykały się zawsze przez 14 lat z bardzo życzliwym przyjęciem przez kolejnych Dowódców i Przewodniczących Koła. Nie sposób wymienić wszystkich Kolegów wojskowych obsługujących imprezy. Szczególnie w pamięci zostali Koledzy: Śliwiński Piotr, Żukociński Wiktor, Kapica Bolesław, Rozwałka Janusz, Mikształ Jan, Władziński Waldemar, Graszka Wiesław, Salamon Marek. Od wielu lat serdecznie nas goszczą aktualni gospodarze: Siemiątkowski Jerzy, Dąbrowicz Adam, Błachowicz Waldemar.

Wykaz ważniejszych wydarzeń i imprez organizowanych w ramach Oddziału Wojewódzkiego SGP w Ostrołęce.

prezentacja fotogrametrycznego opracowania elewacji zabytkowych chat kurpiowskich wsi Klonek oraz ośrodka obliczeniowego przy WBGiTR - w ramach II Ostrołęckich Dni Techniki - 1982 r. konferencja naukowo-techniczna nt. "Tradycja i historia Kół SGP w woj. ostrołęckim".

- spotkanie z prof. H. Pelcerem z Uniwersytetu w Hanowerze.
- pokaz sprzętu dalmierczego z Politechniki Warszawskiej
- I Szachowe Mistrzostwa Geodetów Polskich w Broku n/Bugiem - 8-12.06.1983 r.
- Mistrzostwa Województwa Geodetów w brydżu sportowym - 1984 r.
- Ogólnopolska Konferencja nt. "Nowe tendencje w teorii i praktyce w urządzeniach rolnych" .
- Popowo k/Wyszkowa - 5-6.10.1985 r.
- kursy i egzaminy na uprawnienia zawodowe - 1987, 1988, 1990 r.
- wyjazdowe posiedzenia plenarne Zarządu Głównego SGP - Komorowo - 1989, 1992 r.
- prelekcja prof. Stanisława Oszczaka z ART Olsztyn - nt. "Technologia GPS" . 1991 r.
- kurs i egzamin wewnętrzny na na uprawnienia zawodowe z zakresu szacowania nieruchomości (w oparciu o kadre ART w Olsztynie)- Ostrołęka - 1992 r
- prelekcja prof. Włodzimierza Dąbrowskiego nt. "Załadanie poligonizacji ściennej" - Przasnysz, Ostrołęka - 1993 r.
- imprezy rozrywkowe i rekreacyjne
- Większość powyższych wydarzeń i imprez miała swoje miejsce na terenie gościnnego Koła w Komorowie k/Ostrowii Maz.

7. Koła SGP.

Koło SGP przy Jednostce Wojskowej Nr 3470 w Komorowie.

Historia Koła SGP w Komorowie łączy się z historią Jednostki Wojskowej 3470. Powstała ona 15 listopada 1951 roku. Sześć lat później na jesieni 1957 roku geodeci wojskowi założyli Koło Zakładowe SGP przy JW 3470. Początkowy okres działalności Koła był bardzo trudny. Składało się na to wiele przyczyn, z których najważniejszą były długotrwałe wyjazdy na prace polowe trwające często do 8 miesięcy w roku. Mimo to działalność Koła rozwijała się. Na okres wyjazdów w teren powoływano tzw. polowe zespoły, których zadaniem było realizowanie podstawowych zamierzeń działalności statutowej Koła. Głównie były to: pomoc techniczna młodszym kolegom geodetom, dzielenie się doświadczeniem, organizowanie prelekcji, przygotowywanie referatów technicznych jak również organizowanie wycieczek krajoznawczych. Do głównych organizatorów tej działalności należeli Koledzy: Oleszczuk, Cichoń, Warzecha, Popławski.

W pierwszych latach istnienia Koło nie było liczne. Liczba członków wynosiła ok. 30, jednakże ilość ta systematycznie wzrastała. 1 stycznia 1969 r Koło przyjęte zostało w poczet członków zbiorowych SGP.

Lata 70-te to okres ożywionej działalności Koła. W pracy stowarzyszeniowej główny nacisk kładziono na propagowanie nowoczesnej techniki i nowych dziedzin nauki mających coraz szersze zastosowanie w geodezji. W 1973 roku członkowie Koła czynnie włączyli się do obchodów związanych z 300 rocznicą urodzin Mikołaja Kopernika. W miesiącach kwiecień-maj zorganizowano w Klubie Garnizonowym wystawę zrekonstruowanych kopernikowskich przyrządów astronomicznych. Dodatkową atrakcją były zorganizowane przez kolegów z Wojskowego Obserwatorium Astronomiczno-Grawimetrycznego pokazy nieba. Przy pomocy teodolitu astronomicznego można było oglądać gwiazdziste niebo. Stałym punktem działalności Koła były organizowane corocznie konkursy techniczne. Członkowie Koła aktywnie uczestniczyli w działalności racjonalizatorskiej. Powstało szereg ciekawych prac usprawniających procesy produkcyjne w jednostce. Pod koniec 1979 roku Koło liczyło 70 członków. W tym w okresie w działalności stowarzyszeniowej wyróżnili się koledzy: Andrzej Żebrowski, Hubert Rostkowski, Ryszard Kastelik, Janusz Michałowski, Wiktor Żukociński, Waldemar Władziński, Bolesław Kapica.

W 1980 r. powstał Oddział Wojewódzki SGP w Ostrołęce. Fakt ten miał znaczący wpływ na działalność stowarzyszeniową Kół SGP na terenie woj. ostrołęckiego. Wzrosła również aktywność oraz jakość działania naszego Koła. Wielu kolegów aktywnie uczestniczyło w pracach Zarządu Oddziału Wojewódzkiego SGP. Funkcje z-cy przewodniczącego pełnili koledzy: Wiktor Żukociński, Waldemar Władziński, Piotr Śliwiński, Wiesław Graszka. Wielokrotnie Koło przygotowywało oraz brało udział w imprezach organizowanych w ramach "Ostrołęckich dni techniki"

W 1987 r zorganizowano w Komorowie I Wojewódzką Spartakiadę Sportowo-Obronną SGP. Impreza ta odbywa się cyklicznie co 2-3 lata. W 1988 r. odbył się w Komorowie kurs przygoto-

wawczy do egzaminu na uprawnienia zawodowe. W tym samym roku Koło współuczestniczyło w organizacji egzaminu na uprawnienia zawodowe. 28 członków Koła uzyskało uprawnienia zawodowe w dziedzinie geodezji i kartografii.

W dniach 23-24 czerwca 1989 r. odbyło się w Komorowie pierwsze plenarne posiedzenie Zarządu Głównego SGP XXX kadencji. Niespełna trzy lata później w 1992 r. ponownie gościliśmy uczestników wyjazdowego posiedzenia Zarządu Głównego SGP.

Na dzień dzisiejszy Koło liczy około 30 członków. Do SGP należą koledzy z Jednostki Wojskowej 3470 oraz Wojskowego Ośrodka Geodezji i Teledetekcji w Komorowie.

Przewodniczący Koła: Chmielnicki Zbigniew (1964-1965), Łomża Józef (1965), Popławski Zygmunt (1966-1967), Warzecha Stanisław (1968), Oleszczuk Ryszard (1969), Krajewski Waclaw (1970-1972), Michalski Wojciech (1973-1976), Władziński Waldemar (1977-1980), Kapica Bolesław (1981-1982), Rozwałka Janusz (1983-1984), Dąbrowicz Adam (1985-1994).

Koło SGP w Wyszkanie.

Zalążki działalności datują się od 1956 r. t.j. od czasu powstania powiatu Wyszkanie. Pierwszym członkiem SGP i organizatorem działalności Stowarzyszenia w Wyszkanie był nieżyjący Kol. Zujewski Jan, który jednocześnie w tym okresie pełnił funkcję mierniczego powiatowego. W tym czasie na terenie działalności naszego Koła pracowali geodeci: Kawecki Leszek, Kowalski Józef, Borys Jan, Chmielak Józef, Romańska Teresa, Krajewski Wiktor, Zujewski Jan. Do roku 1972 w/w geodeci prowadzili działalność stowarzyszeniową w Kole terenowym przy Zarządzie Stołeczno-Wojewódzkim w Warszawie.

W 1972 r. powstało Koło SGP przy Powiatowym Biurze Geodezji i Urzędzeń Rolnych. Koło to zrzeszało 15 członków. Ze względu na reorganizację administracji w 1975 r. powstało na terenie Wyszkania kilka jednostek wykonawstwa geodezyjnego, co spowodowało utworzenie Międzyzakładowego Koła SGP o szerszej działalności statutowej. Koło to podlegało Zarządowi Oddziału Stołeczno-Wojewódzkiego SGP. Z chwilą powstania Oddziału Wojewódzkiego SGP w Ostrołęce w 1980 r. MZ Koło SGP w Wyszkanie liczące 17 członków weszło w skład ostrołęckiej organizacji SGP.

Przedstawiciele Koła brali udział w międzywojewódzkich naradach szkoleniowych, ogólnopolskich spartakiadach i rajdach geodezyjnych. Największe osiągnięcia sportowe mieli Koledzy: Prus Edward, Gorczyński Ryszard, Lubański Wiesław. Od 1990 r. członkowie naszego Koła biorą udział w turniejach piłki nożnej, siatkowej i koszykowej organizowanych corocznie przez MOSiR w Wyszkanie.

Przewodniczący Koła: Kawecki Leszek, Kowalski Józef, Chmielak Józef, Krajewski Wiktor 1980-1983, Bloch Kazimierz 1983-1989, Rzepliński Włodzimierz 1989-1992, Gorczyca Zbigniew 1992-1994.

Międzyzakładowe Koło SGP w Przasnyszu.

Koło SGP w Przasnyszu powstało w dniu 11.11.1972 r. jako Koło Zakładowe przy Prezydium Powiatowej Rady Narodowej w Powiatowym Biurze Geodezji i Urzędzeń Rolnych. Członkami koła byli wówczas: Przybyłek Stefan, Niksiński Antoni, Domański Zenon, Różycki Jerzy, Kaszubowski Mieczysław, Jąderko Janusz, Proczkowski Ryszard, Myśliński Romuald, Różycka Halina, Jadwiga Ducka, Sobiech Marianna, Duda Zdzisław, Lewandowska Stanisława.

Po reorganizacji powiatów w 1976 r., Koło skupiało członków z różnych miejsc pracy, dlatego przyjęło nazwę Międzyzakładowe Koło SGP w Przasnyszu. Nazwa ta pozostaje aktualna do dnia dzisiejszego.

W czasie kilkunastoletniej działalności Koła społecznie wykonano dokumentację geodezyjno-kartograficzną pod projektowane baseny kąpielowe w Przasnyszu i Chorzelach. Kilka odpłatnych prac geodezyjnych m.in. podziały działki na ogródki pracownicze pozwoliło uzyskać dodatkowe fundusze na działalność organizacyjną. Organizowano spotkania koleżeńskie, imprezy noworoczne, spektakl teatralny. Odrębny temat w działalności Koła stanowiły szkolenia zawodowe. Dotyczyły one prawa rolnego, obrotu nieruchomościami rolnymi itp.

Przewodniczący Koła: Przybyłek Stefan, Kaszubowski Mieczysław, Niksiński Antoni (1980-1983), Bieńkowski Jan (1983-1986), Piendak Eugeniusz (1986-1989), Jąderko Janusz (1986-1994)

Koło SGP przy Wojewódzkim Biurze Geodezji i Terenów Rolnych w Ostrołęce.

Koło Zakładowe SGP powołane zostało w dniu 10.02.1973 r. przy Powiatowym Biurze Geodezji i Urzędzeń Rolnych w Ostrołęce i w momencie utworzenia liczyło 12 członków. Pierwszym Przewodniczącym Koła został Kol. Tadeusz Niebrzydowski. Do końca 1976 r. liczba członków wzrosła do 20. Znaczny wzrost liczebności Koła oraz ożywienie jego działalności nastąpiło z chwilą powstania powstania Wojewódzkiego Biura Geodezji i Terenów Rolnych. Do zakładowego Koła SGP należeli pracownicy czterech jednostek organizacyjnych tj. WBGiTR, WBGiK, Biura Geodety Miejskiego oraz Pracowni Geodezyjnej RDP w Ostrołęce. W 1977 r. do Koła przyjęto dalszych 15 członków.

Od samego początku powstania Koła członkowie włączali się do działalności instruktazowo-szkoleniowej oraz organizacji imprez rekreacyjnych. Z chwilą powstania Policealnego Studium Geodezji, członkowie SGP organizowali pomoc dokszałcającą dla słuchaczy. Zorganizowano dla nich szereg pokazów instrumentów geodezyjnych. W lutym 1979 r. Koło współorganizowało Konferencję Naukowo - Techniczną nt. "Geodezja w gospodarce województwa".

Działalność Koła związana była również z pracami przygotowawczymi do utworzenia Oddziału Wojewódzkiego SGP w Ostrołęce. Kol. Jan Siedlecki aktywnie uczestniczył w pracach Zarządu Oddziału. W latach 1987 i 1988 członkowie Koła współuczestniczyli przy organizacji egzaminów na uprawnienia zawodowe. W 1987 r. wykonali mapę sytuacyjno-wysokościową wsi Wydmusy oraz aktywnie uczestniczyli przy zagospodarowania ośrodka wypoczynkowego nad jeziorem Wiartel.

W 1988 r. członkowie Koła brali udział w III Mistrzostwach Polski Geodetów w piłce siatkowej. W 1991 r. uczestniczyli w Międzyzakładowej Spartakiadzie o puchar Prezydenta m. Ostrołęki.

Przewodniczący Koła: Niebrzydowski Tadeusz (1973-1980), Duszak Stanisław (1980-1983), Snarski Franciszek (1983-1986), Biedrzycki Kazimierz (1986-1989), Białobrzeski Jerzy (1989-1994).

Międzyzakładowe Koło SGP w Ostrowi Maz.

Koło Terenowe Stowarzyszenia Geodetów Polskich zostało powołane dnia 23 stycznia 1968 r. przy Powiatowym Biurze Geodezji i Urzędzeń Rolnych w Ostrowi Mazowieckiej.

Pierwszym Przewodniczącym został wybrany kol. Wojciech Kamiński, sekretarzem kol. Andrzej Tyborowicz a skarbnikiem kol. Henryk Jankowski. Ponadto do Koła należeli następujący koledzy: Józef Miniewski, Mirosław Dąbkowski, Jerzy Stepczyński i Marek Jankowski (łącznie 7 osób)

Znacznym osiągnięciem Koła było zorganizowanie w 1971 r. w Broku odczytu nt. "Aktualizacja map i pomiary uzupełniające". Wówczas w tym spotkaniu udział wzięli: Kol. Franciszek Piliś - przewodniczący Oddz. Stoł.-Woj. SGP w Warszawie, Kol. Henryk Świerżbiński - sekretarz Oddz. Stoł.-Woj. SGP w Warszawie oraz przedstawiciele Kół SGP w Węgrowie i Wyszkanie.

15.01.1972 r. na zebraniu sprawozdawczo - wyborczym nowym przewodniczącym koła został wybrany kol. Tadeusz Łojewski. W tym okresie odbyło się następne spotkanie geodetów (24.06.1972 r.), w którym udział wzięli Koledzy: - Sławomir Dawidziuk - dyr. WBGiUR w Białymstoku, - Tadeusz Władziński - v-ce dyr. WBGiUR w Warszawie, - Kulczakowicz - przew. Woj. Zarządu

Oddz. SGP w Białymstoku, - Franciszek Piliś - v-ce przew. Zarządu Oddz. Stoł. Woj. SGP w Warszawie, - Władysław Kluz - członek Zarządu Oddz. Stoł. Woj. SGP w Warszawie, - Zbigniew Wolański - członek Zarządu Oddz. Stoł. Woj. SGP w Warszawie, - Maścicki - prelegent z Ministerstwa Rolnictwa, przedstawiciele kół terenowych z Łomży, Wyszkanie, Węgrowa, Ostrołęki, i Ostrowi Maz. oraz członkowie Zarz. Oddz. Stoł. Woj. SGP z Warszawy. Temat spotkania: Regulowanie własności gospodarstw rolnych.

Dnia 9.02.1973 r. odbyło się kolejne zebranie sprawozdawczo - wyborcze. Przewodniczącym został wybrany kol. Andrzej Tyborowicz. Koło liczyło już 13 osób. Dorobkiem tego okresu było zorganizowanie w 1976 r. trzydniowej wycieczki szlakiem nadbużańskim: Ostrów - Treblinka - Sokółów Podlaski - Siemiatycze - Bielsk Podlaski - Hajnówka - Białowieża - Ostrów Maz.

12.01.1977 r. odbyło się zebranie sprawozdawczo - wyborcze. Kol. Andrzej Tyborowicz powtórnie został wybrany przewodniczącym Koła.

Dla uczczenia jubileuszu 10 lecia koła zorganizowano 21.01.1978 roku prelekcję na temat: Aktualizacja i kontrola terenowa ewidencji gruntów. W spotkaniu udział wzięli koledzy: - Franciszek Piliś, - Henryk Świerziński, - Czesław Kołtuniak -prelegent z WBGiTR w Warszawie, - Waldemar Władziński - przewodniczący Koła Terenowego SGP przy Garnizonie w Komorowie oraz pracownicy RO w Ostrołęce i Ostrowi Maz. W części rekreacyjnej spotkania odbył się kulgig w Broku. W tym okresie koło liczyło 12 członków. Kolejne zebranie sprawozdawczo- wyborcze odbyło się 31.12.1979 r., na którym ponownie wybrano kol. Andrzeja Tyborowicza - Przewodniczącym Koła. Funkcję tę pełnił do 1986 r. W 1980 r. powstał Zarząd Oddziału Wojewódzkiego w Ostrołęce. Wówczas nasze koło zmieniło nazwę na Międzyzakładowe SGP w Ostrowi Maz., które liczyło 20 członków.

14.08.1981 r. zorganizowana została prelekcja na temat: Rozgraniczanie nieruchomości. Udział wzięli Czesław Kołtuniak -prelegent z WBGiTR w Warszawie, Tadeusz Gomoliszek - prezes Sądu Rejonowego w Ostrowi Maz., Mieczysław Kaszubowski -dyrektor WBGiK w Ostrołęce, Witold Pakieła - dyrektor tech. WBGiTR w Ostrołęce oraz pracownicy R.O.: Ostrołęka, Przasnysz i Ostrow Maz.

Przewodniczącym Koła w latach 1986-1992 był Wątróbski Ryszard. Od roku 1992 Przewodniczącym Koła jest Hoffman Janusz.

Koło SGP w Makowie Mazowieckim.

Pierwsza inicjatywa utworzenia Koła SGP na terenie Makowa Maz. powstała w 1966 roku. W związku z małą ilością geodetów Koło powołano wspólnie z kolegami z powiatu pułtuskiego. Powstało Międzyzakładowe Koło Stowarzyszenia Geodetów Polskich przy Powiatowych Biurach Geodezji i Urzędach Rolnych w Makowie Mazowieckim i Pułtusk. Koło działało w latach 1966 - 1973. W 1973 roku powołano Koło Zakładowe Stowarzyszenia Geodetów Polskich przy Powiatowym Biurze Geodezji i Urzędach Rolnych w Makowie Mazowieckim. W 1975 roku w związku ze zmianami granic administracyjnych i w działalności instytucji geodezyjnych zmieniło nazwę na Koło Międzyzakładowe Stowarzyszenia Geodetów.

Członkowie Koła starali się w miarę możliwości organizować odczyty, prelekcje i spotkania koleżeńskie. W 1974 r. zorganizowano odczyt połączony ze spotkaniem. Temat odczytu "Ochrona i rekultywacja gruntów rolnych i leśnych". W spotkaniu udział wzięło 94 osoby. Obecni byli przedstawiciele: Ministerstwa Rolnictwa, Zarządu Głównego SGP, Zarządu Oddziału Stołeczno-Wojewódzkiego SGP, Koła SGP w Płońsku, Ostrołęce, Ostrowi Mazowieckiej, Ciechanowie, Przasnyszu, Wyszowie i Pułtusk.

W 1981 r. odbyła się narada szkoleniowa i spotkanie towarzyskie. Temat szkolenia "Scalania i wymiany gruntów rolnych". Udział wzięło 43 geodetów, w tym przedstawiciele: Ministerstwa Rolnictwa, Wojewódzkiego Biura Geodezji i Terenów Rolnych w Warszawie i Ostrołęce, Kół z Przasnysza, Ostrołęki, JW w Komorowie. Od 1985 roku corocznie w okresie karnawału organizowane są wieczorki towarzyskie i ogniska dla członków Koła i ich rodzin.

W roku 1988 powstała inicjatywa zorganizowania ośrodka wypoczynkowego, który byłby miejscem spotkań i wypoczynku. W 1988 roku zakupiono dwa domki rekreacyjne i ustawiono je na wydzierzawionej działce we wsi Brzoze nad rzeką Narwią. Dzięki wysiłkowi wszystkich członków Koła w chwili obecnej działka jest ogrodzona, domki mają energię elektryczną i są wyposażone w podstawowy sprzęt turystyczny. Piękne położenie sprawia, że w okresie letnim ośrodek ma duże powodzenie jako miejsce wypoczynku rodzinnego dla członków Koła.

Przewodniczący Koła: Drożyński Mieczysław (1973 - 1979), Ickiewicz Tadeusz (1983 - 1985), Mierzejewski Roman (1980 - 1982, 1986 - 1994).

Koło SGP przy Spółce Geodezyjnej "GEOS" w Ostrołęce.

Początek działalności datuje się od 1954 r., kiedy to na terenie m. Ostrołęka zaczyna działać grupa robocza zajmująca się obsługą geodezyjną inwestycji. W 1970 r. przekształcona zostaje ona w Pracownię Zakładu nr 1 Warszawskiego Przedsiębiorstwa Geodezyjnego Gospodarki Komunalnej. W tym czasie do SGP należały 2 osoby. W 1973 r. na bazie WPGGK powstaje OPG-K w

Ursusie, a w 1976 r. powołano zakład nr 5 w Ostrołęce, 12 członków SGP należało do Koła w Ursusie.

Koło SGP przy zakładzie nr 5 powstało 29.03.1979 r. Do Koła należeli pracownicy Zakładu nr 5 OPGK, WBGiK oraz Geodeci Miejscy z woj. ostrołęckiego. Liczba członków wynosiła 35. Na skutek powstania w dniu 7.02.1985 r. Koła przy nowoutworzonym Wydziale Geodezji i Gospodarki Gruntami UW, część osób przeszła do nowego Koła. Po likwidacji Zakładu nr 5 OPGK, Koło SGP działa przy powstałej na bazie byłej Pracowni - Spółce "GEOS". Koło liczy 13 członków.

Członkowie Koła oprócz aktywnego udziału w imprezach organizowanych przez zaprzyjaźnione Koła, współuczestniczyli w organizacji szeregu imprez - m.in.:

Konferencja n.t. "Geodezja w gospodarce województwa" - 1979 r.

prelekcja "Zastosowanie informatyki dla potrzeb geodezji" - 1980 r.

odezję "Działalność Zespołu Uzgodnień Dokumentacji" - 1980 r.

pokaz sprzętu dalmierczego firmy "Sokisha" - 1986 r.

prelekcja "Geodezyjne prace eksportowe w Iraku" - 1989 r.

współdziałal w organizacji kursu i egzaminu na uprawnienia zawodowe - 1987, 1990

Przewodniczący Koła: Kacpura Zbigniew (1980-1983, Ryszkowska-Nowakowska Elżbieta (1983-1986), Kaszubowski Mieczysław (1986-1994)

Koło przy Wydziale Geodezji i Gospodarki Gruntami Urzędu Wojewódzkiego w Ostrołęce.

Koło SGP przy WGiGG UW w Ostrołęce powstało w 1985 r. i liczyło 15 członków. Przewodniczącym został Kol. Niebrzydowski Tadeusz. Członkami byli pracownicy wydziału, geodeci gminni oraz jeden emeryt Kol. Stefan Piasecki. Koło brało czynny udział w przedsięwzięciach organizowanych przez Zarząd Oddziału. Do ważniejszych

przedsięwzięć w działalności Koła zaliczyć można współdziałal w koordynacji różnych form doskonalenia zawodowego. W marcu 1992 r. Koło zorganizowało szkolenie w zakresie wyceny i szacowania nieruchomości.

Przewodniczący Koła: Niebrzydowski Tadeusz (1985- 1989), Kurpiewska Alicja (1989-1982, Duszak Stanisław (1992-1994)

Opracowanie: Adam Dąbrowicz, Mieczysław Kaszubowski - marzec ' 1994 .

Monografia Oddziału Wielkopolskiego SGP 1946-1993

Opracowali:

Włodzimierz Chelmiński, Włodzimierz Kuberka, Jerzy Piotrowski

1. RYS DZIAŁALNOŚCI I WYDARZEŃ

Oddział został powołany we wrześniu 1945 roku na I-szym powojennym zjeździe geodetów z terenu województwa poznańskiego. Wieńczył on dążenia różnych grup zawodowych, skupionych w okresie międzywojennym w pięciu organizacjach społecznych, do reaktywowania działalności organizacyjnej. W nowych warunkach społecznych dążono do zrzeszenia geodetów w jednej organizacji społeczno-zawodowej.

Pierwsi członkowie, w ilości 68 osób, zostali przyjęci w grudniu 1945 roku, a stały ich wzrost umożliwił w połowie lat osiemdziesiątych na przekeroczenie ilości 1450 osób. Utworzony w październiku 1985 roku Oddział w Kaliszu pomniejszył nasz stan posiadania o 210 członków (14%) i niestety od tego momentu obserwujemy stały jego spadek, tak że na początku roku 1993 nieznacznie przekraczał liczbę 400 członków. Wypada nadmienić, że w roku 1952, na skutek wydzielenia z ówczesnego województwa poznańskiego nowo utworzonego województwa zielonogórskiego, ubyło z naszego Oddziału 30 członków (10%). Do osiągnięć w naszej działalności zaliczamy pozyskanie 41 członków zbiorowych.

Powojenna kadra fachowa, wyszczerbiona w okresie wojny, stanęła w roku 1945 przed zadaniami przekraczającymi jej możliwości. Stale wzrastające zapotrzebowanie na prace geodezyjne wymagało przygotowania dodatkowych fachowców. Techników pozyskiwano z utworzonego w roku 1946 Państwowego Liceum Mierniczego oraz poprzez przygotowawcze szkolenie "praktyków" do egzaminów eksternistycznych. Kierownikiem tego szkolenia był Feliks Korus. Poza tym na organizowanych kursach przeszkolono personel pomocniczy - kreślarzy i pomiarowych. W dalszej działalności szkoleniowej położono nacisk na podnoszenie poziomu wiedzy i kwalifikacji zawodowych członków poprzez dobór właściwej tematyki kursów, seminariów, prelekcji, pokazów itp., ostatnio kursów przygotowawczych do egzaminu na uprawnienia zawodowe.

Równie ważne miejsce zajmowało propagowanie i inspirowanie postępu technicznego. Szczególną rolę spełniały coroczne "Dni Geodezji i Kartografii" na Międzynarodowych Targach Poznańskich. W roku 1993 były to już 25 - jubileuszowe. Nadto tej tematyce poświęcano wystawy wynalazczości pracowniczej, pokazy, prelekcje, a także ogólnopolską "Giełdę projektów wynalazczych" w roku 1970, w której uczestniczyło 13 instytucji. Część tych działań organizowano od roku 1972 w ramach dorocznych "Wielkopolskich dni techniki", a od roku 1978 w ramach dni: kaliskich, konińskich, leszczyńskich, pilskich i poznańskich. Koła zakładowe były współorganizatorami zakładowych klubów techniki i racjonalizacji oraz kierowały ich działalnością.

W początkowym okresie działalność statutową i organizacyjną prowadził Zarząd Oddziału - dopiero w roku 1952 powstały pierwsze koła i ich ilość stopniowo wzrastała. Przejęły one część zadań z zakresu doszkalania członków, organizowania wycieczek naukowo-technicznych, propagowania i inspirowania postępu technicznego, a także podejmowały nowe działania np. organizowanie imprez o charakterze rekreacyjno-rozrywkowym jak: rajdy turystyczne, konkursy czy też bale śródowniskowe. Szczególną rolę spełniało Koło w Technikum Geodezyjno-Drogowym, skupiające również uczniów ostatnich klas, którzy w ramach działalności stowarzyszeniowej lepiej poznawali charakter pracy zawodowej i społecznej. Organizowane spotkania uczniów z przedstawicielami miejscowych zakładów pracy pomagały im w podejmowaniu decyzji o wyborze przyszłego miejsca pracy. Bodźcem do podnoszenia poziomu wiedzy zawodowej uczniów były

organizowane przez Oddział szkolne konkursy wiedzy geodezyjnej dla uczniów ostatnich klas, z nagrodami fundowanymi przez organizatorów.

Z wygospodarowanych funduszy Zarząd kupił i przekazał do Technikum Geodezyjno-Drogowego, tachymetr autoredukcyjny Zeiss Dahlta 010A i niwelator Zeiss Ni 02A. Obydwa instrumenty z wyposażeniem.

Przedstawiciele naszego Oddziału uczestniczyli w poszczególnych kongresach techników polskich, a szerokie grono członków przygotowywało wnioski, z naszego punktu widzenia, dotyczące dalszego prawidłowego rozwoju gospodarczego kraju. Stanowiły m.in. i one podstawę do dyskusji w sekcjach tematycznych w trakcie trwania kongresów.

Zarząd Oddziału pełnił rolę gospodarza, zabezpieczając warunki dla sprawnego przeprowadzenia: zjazdów delegatów w 1954 i 1965 roku, przy czym w ramach tego drugiego zorganizowano wystawę:

- sprzętu elektronicznego do wykrywania urządzeń podziemnych,
- pt. "Mapa wczoraj i dzisiaj",
- konferencji naukowo-technicznych:

1968 r. - Karografia wielkoskalowa w gospodarce narodowej,

1976 r. - Geodezja satelitarna. Wśród gości był prof. Żongołowicz - specjalista programu INTER-KOSMOS,

1984 - Ośrodek dokumentacji geodezyjno-kartograficznej. Organizacja i zadania,

- posiedzenia Komisji 7 FIG - Katastru i Urzędzeń Rolnych w maju 1975 r. połączonego ze zwiedzaniem Poznania i Zamku w Kórniku. Referat nt. "Przeobrażenia w systemie prowadzenia katastru gruntowego w Wielkopolsce" opracowali St. Chmielewicz, J. Gołaski i H. Nowak,

- XV narady przewodniczących i sekretarzy generalnych stowarzyszeń geodetów z Bułgarii, Czechosłowacji, NRD, Węgier, ZSRR i Polski w Rydynie, gdzie współgospodarzem było Koło w Wojewódzkim Biurze Geodezji i Terenów Rolnych z Leszna,


- dorocznych posiedzeń Głównej Komisji Techników w latach 1961-1968 połączonych ze zwiedzaniem ekspozycji Międzynarodowych Targów Poznańskich - przewodniki po ekspozycjach interesujących geodetów opracowywała każdorazowo Oddziałowa Komisja Techniki,

- ogólnopolskiego Konkursu Wiedzy Geodezyjnej dla uczniów średnich szkół geodezyjnych w Błażewku k/Kórniku w kwietniu 1991 r. (120 uczestników z 13 Techników Geodezyjnych),

- XVI narady nt. "Informatyka w geodezji i kartografii" w listopadzie 1986 r. - około 120 uczestników - współorganizatorem było Koło w PPGK GEOPOZ.

Istotnym wydarzeniem roku 1979 było przekazanie Zarządowi Głównemu sztandaru ufundowanego przez nasz Oddział. Nastąpiło to w Poznaniu na uroczystym posiedzeniu Zarządu Głównego poświęconego 60-leciu działalności społecznych organizacji geodetów polskich. Pomysł fundacji zrodził się w atmosferze podejmowania przez poznańskie środowisko geodezyjne wspólnych działań na rzecz miasta w ramach obchodów "250-lecia geodezji m. Poznania" na przełomie lat 1977/78.

"Milowymi słupami" naszej działalności były jubileusze 25-, 30- i 40-lecia, które stwarzały nastrój do retrospekcji i podsumowań. Z tych okazji odbywały się uroczyste spotka-



Poznań, dnia 14 kwietnia 1978 r.

Starosta Miasta Poznania
Janusz Gajda

nia członków, na których, oprócz prezentowania osiągnięć, nagradzano najbardziej zasłużonych, a po części oficjalnej przy kawie w miłej atmosferze wspomniano wydarzenia minionego okresu.

Zwiększaniu integracji naszej społeczności geodezyjnej służyły organizowane przez koła różne imprezy towarzysko-rekreacyjne, jak:

- zjazdy geodetów Wielkopolski o charakterze rozrywkowo-wypoczynkowym z konkursami sportowymi i balami. I-szy odbył się w roku 1974 (około 450 uczestników), a II-gi w roku 1984 (około 145 uczestników),
- samochodowe mistrzostwa Polski geodetów pod patronatem Prezesa GUGiK i hasłem "Samochód narzędziem pracy geodety" (sprawozdania w Przeglądach Geodezyjnych), w latach 1976-1980.
- rajdy piesze, rowerowe i samochodowe dla całych rodzin, czy też
- tradycyjne bale geodezyjne Koła Terenowego w Koninie.

Działalność Oddziału zyskała uznanie władz, czego wyrazem są otrzymane zbiorowe odznaki:

- w 1975 roku "Za zasługi w rozwoju województwa poznańskiego",
- w 1978 roku "Odznaka Honorowa miasta Poznania",

a także wysokie odznaczenia państwowe uzyskane przez niżej wymienionych Kolegów:

- Krzyż Kawalerski OOP: Wł. Bazylewicz, St. Chmielewicz, J. Dobrzyński, M. Grześkowiak, Fr. Kaminek, N. Kunieczyński, F. Korus, Wł. Kuberka i K. Nowakowski,
 - Złoty Krzyż Zasługi: Wł. Chelmiński, J. Piotrowski, H. Przysiecki i St. Urbaniak,
 - Srebrny Krzyż Zasługi: A. Kaźmierczak, J. Piotrowski i A. Sell,
 - Brązowy Krzyż Zasługi: I. Czajkowska, M. Marcinkowski i W. Sztukiewicz,
- oraz medale, wyróżnienia resortowe, regionalne, notowskie i stowarzyszeniowe wręczone licznej rzeszy członków naszego Oddziału.

2. DZIAŁALNOŚĆ ORGANIZACYJNA

2.1. Organizowanie oddziału stowarzyszenia mierniczych

W lipcu 1945 r. podjęto działania celem reaktywowania działalności wojewódzkiego oddziału stowarzyszenia mierniczych. Zawiązał się Komitet w składzie:

Ignacy Kaczmarek, Stanisław Knapik, Feliks Korus, Marian Kuźnicki, Florian Ryżek, Marian Sikora i Stanisław Subczyński,

którzy przy pomocy Kolegów: Feliksa Bzdęgi, Wiktora Kołodziejczaka, Antoniego Lutowskiego i Tadeusza Michalskiego, zorganizował i przeprowadził w dniach 1-2 września 1945 r. I-szy powojenny zjazd mierniczych województwa poznańskiego.

Obrady, pod przewodnictwem kol. Ignacego Kaczmarka, toczyły się w świeżo odbudowanej Sali Królewskiej zniszczonego poznańskiego Ratusza otoczonego ruinami Starówki.

Delegatami na Ogólnopolski Zjazd wybrano Kolegów: Feliksa Korusa, Tadeusza Michalskiego i Stanisława Subczyńskiego oraz uchwalono wnioski wielkopolskiego środowiska mierniczego na ten Zjazd.

Podczas obrad wygłoszono następujące referaty:

- inż. Feliks Korus - Organizacja miernictwa w Polsce
- inż. Stanisław Subczyński - Organizacja Związku Mierniczych R.P.
- inż. Kazimierz Grabski - Przebudowa ustroju rolnego w Polsce
- inż. Wacław Stabrowski - Miernictwo kolejowe
- inż. arch. Roman Pękalski - Zabudowa osiedli wiejskich
- miern. przys. Ignacy Kaczmarek - Pomiary miast
- miern. przys. Tadeusz Michalski - Kataster gruntowy i mapa gospodarcza kraju.

W tym historycznym spotkaniu uczestniczyli następujący Koledzy: Stefan Błady, Stanisław Chmielewicz, Stanisław Cieśla, Jerzy Dobrzyński, Zygmunt Felikszewski, Andrzej Flies, Kazimierz Grabski, Maksymilian Grześkowiak, Ignacy Kaczmarek, Franciszek Kaminek, Ignacy Kaszubowski, Włodzimierz Kidybiński, Marceli Klauziński, Edmund Kłosowski, Stanisław Knapik, Nikodem Koniecznyński, Józef Kopytko, Feliks Korus, Józef Kozak, Roman Kozak, Ignacy Kaczmarek, Witold Kultys, Marian Kuźnicki, Stanisław Lipiec, Antoni Lutowski, Witold Łebski, Alfons Łukomski, Józef Majda, Jan Marlewski, Tadeusz Michalski, Konstanty Nowak, Ludwik Nowak, Leonard Rybczyński, Tadeusz Rychlicki, Florian Ryżek, Marian Sikora, Jan Skrzypczak, Wacław Stabrowski, Antoni Studziński, Stanisław Subczyński, Mieczysław Szymkowiak, Romu-

ald Sztukiewicz, Stefan Święcicki, Adam Tyblewski, Stefan Urbaniak, Bolesław Wański, Roman Wawrzyński, Roman Wiśniewski, Ludwik Woliński, Tadeusz Zajączkowski i Władysław Załęski.



2.2. Zebrania i zgromadzenia wyborcze

1. **21 stycznia 1946 r.** odbyło się pierwsze walne zebranie członków Oddziału pod przewodnictwem kol. Ignacego Kaczmarka. Obecnych - 61 osób. Przedyskutowano sprawy organizacyjne Związku i zawodu. Wybrano władze Oddziału w składach:

Zarząd: prezes - Feliks Korus, wiceprezes - Tadeusz Michalski, sekretarz - Florian Ryżek, skarbnik - Mieczysław Kuźnicki, członek - Wiktor Kołodziejczak.

Komisja Rewizyjna: przewodniczący - Stanisław Subczyński, członkowie - Ignacy Kaczmarek i Kazimierz Grabski.

Sąd Koleżeński: M. Klauziński, J. Kozak, J. Marlewski, K. Przybylski, St. Subczyński, St. Urbaniak.

2. **20 stycznia 1947 r.** Obecnych - 58 osób. Przewodniczył - St. Subczyński. W dyskusji dominowały sprawy: uprawnień zawodowych praktyków, mierniczych przysięgłych, cenników na prace fachowe.

Wybrano władze Oddziału w składach:

Zarząd: prezes - Stanisław Subczyński, wiceprezesa - St. Cieśla i K. Nowakowski, sekretarz - A. Łukomski, skarbnik - A. Sell, członkowie - M. Klauziński i J. Walaszyk.

Komisja Rewizyjna: przewodn. - St. Knapik, członkowie - F. Korus i T. Michalski.

Sąd koleżeński: jak w roku 1946.

3. **12 stycznia 1948 r.** Obecnych - 55 osób. Przewodniczył - T. Michalski. W dyskusji przewijały się tematy: izb mierniczych, uprawnień zawodowych dla praktyków, współzawodnictwa pracy, przynależności do NOT-u, ustawy o stopniu inżyniera.

Wybrano władze Oddziału w składach:

Zarząd: prezes - Feliks Korus, wiceprezes - T. Michalski, sekretarz - K. Nowakowski, skarbnik - A. Sell, członek - F. Bzdęga.

Komisja Rewizyjna: przewodn. - St. Knapik, członek. - St. Subczyński i St. Święcicki.

Sąd Koleżeński: F. Bzdęga, W. Kołodziejczyk i T. Michalski.

4. **10 stycznia 1949 r.** Obecnych - 61 osób. Przewodniczył - St. Buryan. Dyskusja obejmowała sprawy: współzawodnictwo i normy pracy, szkolnictwa zawodowego, egzaminy na stopień inżyniera, przywilejów dla mierniczych przysięgłych, pomiarów dla regulacji rolnych. Wybrano władze Oddziału w składach:

Zarząd: prezes - Stanisław Buryan, wiceprezes - F. Bzdęga, sekretarz - M. Krysiński, skarbnik - E. Kołaski, członek - J. Marlewski.

Komisja Rewizyjna: przewodn. - St. Knapik, członek. - T. Michalski i St. Święcicki.

Sąd Koleżeński: E. Kołaski, W. Kołodziejczyk, K. Nowakowski i St. Subczyński.

5. **13 stycznia 1950 r.** Obecnych - 53 osoby. Przewodniczył - K. Nowakowski. W dyskusji poruszano sprawy dotyczące: funduszu pośmiertnego, wygłaszania odczytów przez wybitnych fachowców, mierniczych praktyków.

Wybrano władze Oddziału w składach:

Zarząd: prezes - Tadeusz Michalski, wiceprezes - J. Dobrzyński, sekretarz - St. Chojnacki, skarbnik - W. Kołodziejczak, członkowie - M. Grześkowiak i J. Stus.

Komisja Rewizyjna: przewodn. - St. Buryan, członek. - St. Knapik i K. Nowakowski.

Sąd Koleżeński: E. Kołaski, W. Kołodziejczak, M. Sikora i St. Subczyński.

6. **20 stycznia 1951 r.** Obecnych - 63 osoby. Przewodniczył - K. Grabski. W dyskusji omawiano sprawy: doszkalanie, organizacji produkcji, norm pracy.

Wybrano władze Oddziału w składach:

Zarząd: prezes - Tadeusz Michalski (do sierpnia 51 r.) i Teodor Kantorowicz (od sierpnia 51 r.), wiceprezes - J. Dobrzyński, sekretarz - E. Małaszek, skarbnik - K. Witkowska, członek - J. Stus.

Komisja rewizyjna: przewodn. - St. Buryan, członek - St. Knapik i K. Nowakowski.

Sąd Koleżeński: F. Korus, K. Kaźmierczak, E. Kołaski, W. Kołodziejczak, K. Nowakowski, J. Raczynski, M. Sikora i St. Subczyński.

7. W roku 1952 walne zebranie wyborcze nie odbyło się i władze Oddziału pozostały w niezmiennych składach.

8. **12 stycznia 1953 r.** Obecnych - 87 osób. Przewodniczył - F. Korus. Poruszane tematy w dyskusji to: podnoszenie kwalifikacji, racjonalizacja i wynalazczość, współzawodnictwo pracy.

Wybrano władze oddziału w składach:

Zarząd: przewodniczący - T. Kantorowicz, wiceprzewodniczący - J. Dobrzyński, sekretarz - M. Szyliczyński, skarbnik - A. Sell, członek - J. Stus.

Komisja Rewizyjna: przewodn. - K. Nowakowski, członkowie - I. Kaszubowski i M. Sikora.

Sąd Koleżeński: St. Buryan, St. Knapik, F. Korus, Fl. Ryżek i A. Łukomski.

9. **11 stycznia 1954 r.** Obecnych - 77 osób. Przewodniczył - W. Kołodziejczak. Omawiano sprawy dotyczące: roli koła zakładowego, kadry fachowej, uproszczenia systemu norm geodezyjnych.

Wybrano władze Oddziału w składach:

Zarząd: przewodniczący - W. Kołodziejczak, wiceprzewodniczący - J. Dobrzyński, sekretarz - J. Walaszyk, skarbnik - A. Sell, członek - Fl. Ryżek.

Komisja Rewizyjna: przewodn. - K. Nowakowski, członek. - I. Kaszubowski, M. Sikora i K. Witkowska.

Sąd Koleżeński: jak w roku 1953.

10. **11 stycznia 1955 r.** Obecnych - 68 osób. Przewodniczył - A. Mikosza. Tematy dyskusji to: sprawy organizacyjne, działalność kół, współzawodnictwo pracy i normy pracy.

Wybrano władze oddziału w składach:

Zarząd: przewodniczący - K. Nowakowski, wiceprzewodniczący - St. Chojnacki, sekretarz - L. Pałykowski, skarbnik - A. Sell, członkowie - M. Krysiński, A. Mikosza i Fl. Ryżek.

Komisja Rewizyjna: przewodn. - St. Buryan, członkowie - I. Kaszubowski, W. Kołodziejczak, K. Krzyżko, M. Sikora i St. Urbaniak.

Sąd Koleżeński: K. Grabski, M. Klauziński, St. Knapik, A. Łukomski i St. Subczyński.

11. **18 lutego 1956 r.** Obecnych - 54 osoby. Przewodniczył - St. Urbaniak. Omówiono: propozycję organizacji służby geodezyjnej i doszkalanie członków.

Wybrano władze Oddziału w składach:

Zarząd: przewodniczący - K. Nowakowski, wiceprzewodniczący - St. Chojnacki i T. Kantorowicz, sekretarz - E. Małaszek, skarbnik - A. Sell, członkowie - Wł. Chelmiński (senior), St. Cieśla, M. Krysiński, K. Kubicki i A. Mikosza.

Komisja Rewizyjna: jak w roku 1955.

Sąd Koleżeński: A. Flies, A. Łukomski, St. Knapik, St. Subczyński i Fl. Waligóra.

12. **2 marca 1957 r.** Obecnych - 71 osób. Przewodniczył - W. Kołodziejczak. Dyskusja toczyła się wokół tematu: kwalifikacje zawodowe wykonawców prac geodezyjnych, uprawnienia zawodowe i płace. Wybrano władze Oddziału w składach:

Zarząd: przewodniczący - K. Nowakowski, wiceprzewodniczący - M. Klauziński i A. Mikosza, sekretarz - T. Rybiński, skarbnik - B. Fiuczyńska, członkowie - St. Butkiewicz, Fr. Kaminek i M. Krysiński.

Komisja Rewizyjna: przewodn. - St. Buryan, członek. - A. Flies, Cz. Fortuniak, Wł. Frąckowiak i E. Małaszyk.

Sąd Koleżeński: F. Bzdęga, W. Dolata, St. Knapik, L. Rybczyński i St. Subczyński.

13. **11 lutego 1958 r.** Obecnych - 60 osób. Przewodniczył - W. Wojciechowski. W dyskusji poruszano sprawy: uprawnień zawodowych dla praktyków, etyki zawodowej, klubu dyskusyjnego, szkolenia.

Wybrano władze Oddziału w składach:

Zarząd: przewodniczący - K. Nowakowski, wiceprzewodniczący - A. Mikosza i W. Wojciechowski, sekretarz - J. Walaszyk, skarbnik - A. Sell, członkowie - Wł. Chelmiński (junior), J. Dobrzyński, A. Flies, F. Kaminek i M. Krysiński.

Komisja Rewizyjna: St. Buryan, E. Kołaski, E. Małaszek, H. Przysiecki, F. Suchorski.

Sąd Koleżeński: Wł. Chelmiński (senior), F. Korus, St. Knapik, Fl. Waligóra i St. Urbaniak.

14. **20 lutego 1959 r.** Obecnych - 54 osoby. Przewodniczył - M. Sikora. Warunki płacowe i normy płacy, Fundusz Pośmiertny, wycieczki naukowo-techniczne, doszkalanie - to tematy dyskusji.

Wybrano władze Oddziału w składzie:

Zarząd: przewodniczący - K. Nowakowski, wiceprzewodniczący - J. Dobrzyński i A. Flies, sekretarz - Zb. Drzewiecki, skarbnik - A. Sell, członkowie - K. Krzyško, St. Szeloch, J. Walaszyk i B. Wański.

Komisja Rewizyjna: przewodn. - St. Buryan, członek. - Cz. Klemański, E. Kołaski, E. Młaszek i H. Przysiecki.

Sąd Koleżeński: M. Klauziński, M. Sikora, St. Urbaniak, Fl. Waligóra i J. Ziółkowski.

15. **15 lutego 1960 r.** Obecnych - 55 osób. Przewodniczył - W. Kołodziejczak. Omawiano sprawy projektowanej reorganizacji służby geodezyjnej oraz egzaminów dla geodetów praktyków.

Wybrano władze oddziału w składach:

Zarząd: przewodniczący - K. Nowakowski, wiceprzewodniczący - J. Dobrzyński i J. Ziółkowski, sekretarz - Zb. Drzewiecki, skarbnik - A. Sell, członkowie - Fr. Kaminek, N. Koniecznyński, K. Krzyško, St. Szeloch i J. Walaszyk.

Komisja Rewizyjna: przewodn. - A. Buryan, członek. - Ignacy Bucholc, Cz. Klemański, E. Kołaski i H. Przysiecki.

Sąd Koleżeński: M. Klauziński, H. Nowak, Z. Szczepaniak, St. Urbaniak i Fl. Waligóra.

16. **20 lutego 1961 r.** Obecnych - 60 osób. Przewodniczył - W. Wojciechowski. Dyskusja obejmowała tematy: "karty geodety" - ochrony zawodu, środków finansowych na działalność Oddziału i kół, prasy fachowej.

Wybrano władze Oddziału w składach:

Zarząd: przewodniczący - K. Nowakowski, wiceprzewodniczący - J. Dobrzyński, K. Krzyško i J. Ziółkowski, sekretarz - Zb. Drzewiecki, skarbnik - A. Sell, członkowie - Fr. Kaminek, W. Koniecznyński, St. Szeloch i J. Walaszyk.

Komisja Rewizyjna: przewodn. - St. Buryan, członek. - E. Kołaski i H. Przysiecki.

Sąd Koleżeński: W. Dolata, B. Drzewiecki, A. Flies, M. Klauziński i St. Urbaniak.

17. **12 marca 1962 r.** Obecnych - 45 osób. Przewodniczył - B. Wański. W dyskusji omawiano sprawy związane ze studiami zaocznymi, z uaktywnieniem młodych kadr geodezyjnych, z prowadzeniem przez koła bieżącego doszkalania swoich członków.

Wybrano władze Oddziału w składach:

Zarząd: przewodniczący - K. Nowakowski, wiceprzewodniczący, sekretarz i skarbnik jak w roku 1961, członkowie - Fr. Kaminek, N. Koniecznyński, T. Kozłowski, St. Szeloch i J. Walaszyk.

Komisja Rewizyjna i Sąd Koleżeński - jak w roku 1961.

18. **18 lutego 1963 r.** Obecnych - 66 osób. Przewodniczył - St. Cieśla. Tematyka dyskusji obejmowała sprawy: działalności Koła przy Technikum Geodezyjno-Drogowym, postęp techniczny, choroby zawodowe.

Wybrano władze Oddziału w składach:

Zarząd: przewodniczący - K. Nowakowski, wiceprzewodniczący - J. Dobrzyński, K. Krzyško i H. Nowak, sekretarz - B. Leśniczak, skarbnik - A. Sell, członkowie - N. Koniecznyński, T. Kozłowski, M. Krysiński i J. Walaszyk.

Komisja Rewizyjna: przewodniczący - St. Buryan, członkowie - E. Kołaski, A. Łukomski i H. Przysiecki.

Sąd Koleżeński: jak w roku 1961.

19. **23 marca 1964 r.** Obecnych - 68 osób. Przewodniczył - B. Wański. Konkurs jakości prac geodezyjnych, współpraca ze związkami zawodowymi, formy uczczenia 20-lecia Polski Ludowej - to tematy dyskusji.

Wybrano władze Oddziału w składach:

Zarząd: prezydium - jak w roku 1963, członkowie - N. Koniecznyński, T. Kozłowski, M. Krysiński i L. Turowska-Przybysz.

Komisja Rewizyjna - jak w roku 1963.

Sąd Koleżeński: W. Dolata, A. Flies, E. Małaszek, Fl. Ryżek i St. Urbaniak.

20. **2 marca 1965 r.** Obecnych - 93 osoby. Przewodniczył - W. Kołodziejczak. Omówiono sprawy: uprawnień geodezyjnych, biuletynu informacyjnego, działalności kół.

Wybrano władze Oddziału w składach:

Żarząd: przewodniczący - M. Krysiński, wiceprzewodniczący - J. Dobrzyński, K. Krzyśko i K. Nowakowski, sekretarz - B. Leńniczak, skarbnik - A. Sell, członkowie - Wł. Chełmiński i J. Walaszyk.

Komisja Rewizyjna: przewodn. - St. Buryan, członek. - T. Czekala, Cz. Góra, H. Przysiecki i St. Szeloch.

Sąd Koleżeński: W. Dolata, Zb. Drzewiecki, A. Flies, T. Kantorowicz i St. Urbaniak.

21. **24 lutego 1966 r.** Obecnych - 80 osób. Przewodniczył - W. Wojciechowski. Przedmiotem dyskusji były sprawy: korzystania z lokali Domu Technika, działalności kół i komisji.

Wybrano władze Oddziału w składach:

Zarząd: przewodniczący - M. Krysiński, wiceprzewodniczący - Wł. Chełmiński (junior) i K. Krzyśko, sekretarz i skarbnik - jak w w roku 1965, członkowie - M. Grześkowiak, Z. Januszewski, Wł. Kuberka, E. Łęgowska, B. Mańczak, J. Piotrowski i L. Szczepaniak.

Komisja Rewizyjna: St. Dolny, E. Kołaski, A. Łukomski, T. Skrzypczak i R. Sztukiewicz.

Sąd Koleżeński: jak w roku 1965.

22. **2 marca 1967 r.** Obecnych - 75 osób. Przewodniczył - St. Urbaniak. W dyskusji poruszano sprawy: trudności w działalności kół, wykonywania planów i szkiców sytuacyjnych przez jednostki i osoby nieuprawnione, proc. rozdziału funduszy Stowarzyszenia na oddziały.

Wybrano władze Oddziału w składach:

Zarząd: przewodniczący - M. Krysiński, zastępcy - jak w roku 1966, sekretarz - St. Drews, skarbnik - A. Sell, członkowie - M. Grześkowiak, Z. Januszewski, F. Korus, B. Leńniczak i J. Piotrowski.

Komisja rewizyjna: przewodn. - E. Kołaski, członkowie - A. Łukomski, T. Skrzypczak, R. Sztukiewicz i T. Tomkowiak.

Sąd Koleżeński: jak w roku 1966.

23. **14 lutego 1968 r.** Obecnych - 124 osoby. Przewodniczył - M. Sikora. Dyskutowano sprawy: dwuletniej kadencji władz Stowarzyszenia, rejestr godoetów, członkostwa.

Wybrano władze Oddziału w składach:

Zarząd: przewodniczący - M. Krysiński (zmarł 31.07.68 r.), zastępcy, sekretarz, skarbnik i członek - jak w roku 1967.

Komisja Rewizyjna: przewodn. - T. Czekala, członek. - E. Kołaski, W. Kołodziejczak, W. Sztukiewicz i A. Zalewski.

Sąd Koleżeński: W. Dolata, Zb. Drzewiecki, A. Flies, Fr. Kaminek i E. Małaszek.

24. **24 lutego 1969 r.** Obecnych - 125 osób. Przewodniczył - W. Wojciechowski. Organizacja kursów, współpraca z Dyrekcją Technikum Geodezyjno-Drogowym, aktywizacja młodych członków, to tematy dyskusji.

Wybrano władze Oddziału w składach:

Zarząd: przewodniczący - Wł. Chełmiński (junior), zastępcy - K. Krzyśko i A. Mikosza, sekretarz - J. Mielcarek, skarbnik - J. Januszewski, członkowie - St. Drews, M. Grześkowiak, J. Łykowski, J. Napierała, A. Witkowski.

Komisja Rewizyjna: przewodn. - T. Czekala, członek. - J. Dobrzyński, M. Książyk, R. Sztukiewicz i A. Zalewski.

Sąd Koleżeński - W. Dolata, Zb. Drzewiecki, A. Flies, Fr. Kaminek, T. Kantorowicz i E. Małaszek. Władze Oddziału wybrano na okres 1969-1971, lecz na zgromadzeniu w dniu 30 marca 1971 r. przedłużono ich kadencję o 1 rok, aby ujednoczyć okres wyborów z ogólnopolskim Zjazdem Delegatów.

25. **10 lutego 1972 r.** Obecnych - 131 osób. Przewodniczył - K. Kubicki. Tematy dyskusji to: uprawnienia zawodowe geodetów, masowe badania lekarskie geodetów celem ustalenia chorób zawodowych, ujednoczenie katalogów norm i cenników, "wolne soboty". Wybrano władze Oddziału na okres 1972-1974 w składach:

Zarząd: Przewodniczący - J. Łykowski, zastępcy - Wł. Chełmiński (jun.) i A. Flies, sekretarz - A. Zalewski, skarbnik - W. Pempera, członkowie - W. Dmitriew, M. Grześkowiak, K. Kubicki, St. Mazurek, A. Witkowski i R. Wojtynek.

Komisja Rewizyjna: przewodn. - T. Czeakała, członek. - J. Dobrzyński, M. Książek, W. Sztukiewicz i K. Tomczak.

Sąd Koleżeński: W. Dolata, T. Kantorowicz, E. Małaszek, A. Mikosza i J. Napierała.

26. **19 lutego 1974 r.** Obecnych - 141 osób. Przewodniczył - W. Wojciechowski. Omawiano sprawy: filii wyższej uczelni w zakresie geodezji, ustalenia uprawnień zawodowych, projekt zmian statutu. Wybrano władze Oddziału na okres 1974-1977 w składach:

Zarząd Oddziału: przewodniczący - J. Piotrowski, zastępcy - W. Chełmiński (jun.), J. Łukowski, sekretarz - J. Mielcarek, skarbnik - H. Wendlak, członkowie - W. Dmitriew, A. Flies, M. Grześkowiak, K. Kubicki i L. Radwan.

Komisja Rewizyjna: przewodn. - W. Sztukiewicz, członek. - Zb. Drzewiecki, K. Szychowiak i K. Tomczak.

Sąd Koleżeński: A. Mikosza, M. Książek, W. Kołodziejczak, St. Mazurek i W. Wojciechowski.

27. **9 marca 1977 r.** Obecnych - 99 osób. Przewodniczył - R. Kabat. W dyskusji poruszono tematy: dalszego doszkalania systemem kursowym, wycieczek naukowo-technicznych, popularyzowania nowych technologii.

Wybrano władze Oddziału na okres 1977-1980 w składach:

Zarząd: przewodniczący - J. Piotrowski, zastępcy - Wł. Chełmiński i K. Kubicki, sekretarz - K. Owsiany, skarbnik - A. Kaźmierczak, członkowie - W. Dmitriew, A. Flies, R. Kabat, W. Pempera, L. Radwan, St. Skrzypek, W. Sztukiewicz.

Komisja Rewizyjna: przewodn. - M. Grześkowiak, członkowie - K. Szychowiak, R. Szymkiewicz, K. Tomczak i Wł. Wojtkowiak.

Sąd Koleżeński: W. Wojciechowski, K. Krzyśko, B. Nowaczyk, T. Kantorowicz i A. Mikosza.

28. **18 marca 1980 r.** Obecnych - 115 osób. Przewodniczył - L. Szczepaniak. Uprawnienia zawodowe, choroby zawodowe, doszkalanie kursowe - to tematy dyskusji.

Wybrano władze Oddziału na okres 1980-1982 w składach:

Zarząd: przewodniczący - J. Piotrowski, zastępcy, sekretarz i skarbnik - jak w roku 1977, członkowie - W. Dmitriew, A. Flies, Wł. Kuberka, W. Pempera, L. Radwan, J. Różański i St. Skrzypek.

Komisja Rewizyjna: przewodn. - M. Grześkowiak, członek. - J. Mielcarek, K. Szychowiak, R. Szymkiewicz i Wł. Wojtkowiak.

Sąd Koleżeński: W. Wojciechowski, Zb. Drzewiecki, R. Kabat, B. Nowaczyk i R. Sztukiewicz.

29. **25 marca 1983 r.** Obecnych - 86 osób. Przewodniczył - W. Pempera. Omówiono sprawy: aktywizacji społecznej młodych geodetów, zwiększenie udziału kół w rozwiązywaniu problemów technicznych macierzystych zakładów pracy, współdziałania geodety w przestrzennym zagospodarowaniu regionu i racjonalnej gospodarce gruntami. Wybrano władze Oddziału na okres 1983-1985 w składach:

Zarząd: przewodniczący - Wł. Kuberka, zastępcy - K. Kubicki, K. Owsiany i W. Pempera, sekretarz - I. Czajkowska, skarbnik - J. Mikołajczyk i Al. Kaźmierczak, członkowie - A. Flies, M. Marcinkowski, I. Marciniak, J. Pasternak, J. Stępień i A. Sugalski.

Komisja Rewizyjna: przewodn. - K. Tomczak, członek. - M. Grześkowiak, J. Mielcarek, K. Szychowiak, R. Szymkiewicz i Wł. Wojtkowiak.

Sąd Koleżeński: Zb. Drzewiecki, R. Kabat, B. Nowaczyk, R. Sztukiewicz i W. Wojciechowski.

30. **8 kwietnia 1986 r.** Obecnych - 85 osób. Przewodniczący - T. Nowicki. Przedmiotem dyskusji były tematy: uporządkowanie instrukcji technicznych, prawa geodezyjnego, ochrony zawodu i chorób zawodowych.

Wybrano władze Oddziału na okres 1986-1988 w składach:

Zarząd: przewodniczący - Wł. Kuberka, zastępcy - A. Kmiećkowiak, A. Krygier i K. Owsiany, sekretarz - I. Czajkowska, skarbnik - J. Mikołajczyk, członkowie - K. Filipowski, Wł. Kucharczak, M. Marcinkowski, Ł. Pawlik, E. Plichta, K. Sońnicki, A. Sugalski i W. Sztukiewicz.

Komisja Rewizyjna: skład jak w roku 1983.

Sąd Koleżeński: Zb. Drzewiecki, St. Iwanicki, R. Kabat, J. Tuchołka i W. Wojciechowski.

31. 17 marca 1989 r. Obecnych - 74 osoby. Przewodniczył - T. Nowicki. Organizowanie zebrań Zarządu Oddziału przez koła terenowe, podejmowanie działań celem zintegrowania środowiska geodezyjnego, szkolenia w zakresie nowych przepisów prawnych - to tematy dyskusji.

Wybrano władze Oddziału na okres 1989-1991 w składach:

Zarząd: przewodniczący - Wł. Kuberka, zastępcy - jak w roku 1986, sekretarz - A. Konoplicki, skarbnik - R. Zawadzki, członkowie - I. Czajkowska, T. Danielewski, Wł. Kucharczyk, J. Mikołajczak, E. Plichta, A. Sugalski, W. Sztukiewicz i B. Twarogowski.

Komisja Rewizyjna: przewodn. - W. Wojtkowiak, członek. - I. Frąckowiak, Ł. Pawlik, E. Kluge i Wł. Skawiński.

Sąd Koleżeński: Wł. Chełmiński, St. Iwanicki, R. Kabat, R. Kędziński, J. Łykowski i Wł. Musiałowski.

32. 20 marca 1992 r. Obecnych - 71 osób. Przewodniczył - A. Kmiećkowiak. Omawiano sprawy: cen na roboty geodezyjne, utrzymania poziomu wykonawstwa indywidualnego, uregulowania przepisami prawa wejścia geodety na mierzone nieruchomości.

Wybrano władze Oddziału na okres 1992-1994 w składach:

Zarząd: przewodniczący - W. Sztukiewicz, zastępcy - Wł. Kuberka i K. Owsiany, sekretarz - A. Konoplicki, skarbnik - R. Zawadzki, członkowie - I. Czajkowska, I. Frąckowiak, Wł. Górny, R. Kabat, M. Sucholiński i B. Twarogowski.

Komisja Rewizyjna: przewodn. - A. Kaźmierczak, członkowie - E. Kluge, Ł. Pawlik, Wł. Skawiński i A. Sugalski.

Sąd Koleżeński: Wł. Chełmiński, St. Iwanicki, J. Kozak, E. Klecha, J. Łykowski, R. Sporny i A. Szparaga.

2.3. Prezesi i przewodniczący Zarządu Oddziału



Feliks Korus urodził się 27 I 1913 r. w miejscowości Glinka pow. Stopnica woj. kieleckie. Absolwent Politechniki Warszawskiej - 1936 r. Dekret na mierniczego przysięgłego w 1947 roku.

Pracę zawodową podjął w Izbie Skarbowej w Grudziądzu i Poznaniu. W okresie okupacji pracuje początkowo w biurze mierniczego przysięgłego, a następnie w Biurze Pomiarów Zarządu Miejskiego w Kielcach. W marcu 1945 r. z polecenia władz centralnych zabezpiecza materiały geodezyjne i sprzęt na Ziemiach Zachodnich i jest pierwszym organizatorem służby geodezyjnej w woj. poznańskim. We wrześniu 1945 r. zostaje powołany kolejno na stanowisko naczelnika Wydziału Pomiarów w Urzędzie Wojewódzkim w Poznaniu, a od 1952 r. kierownika Delegatury Centralnego

Urzędu Geodezji i Kartografii. W latach 1955-1967 był naczelnym inżynierem i dyrektorem Wojewódzkiego Przedsiębiorstwa Geodezyjnego Gospodarki Komunalnej w Poznaniu. Do chwili przejścia na emeryturę był kierownikiem Komórki Geodezyjnej w Biurze Projektów "Energoprojekt" w Poznaniu. Wieloletni wykładowca w Państwowym Liceum Mierniczym oraz Wyższej



Szkole Rolniczej w Poznaniu. Inicjator reaktywowania Związku Mierniczych RP i delegat na I-szy Zjazd w Warszawie we wrześniu 1945 r. W latach 1945-1976 w strukturach Zarządu Oddziału.

Stanisław Subczyński urodzony 9.11.1898 r. w miejscowości Męka pow. Sieradz.

Absolwent Politechniki Warszawskiej 1926 r. Dekret na mierniczego przysięgłego uzyskał w 1928 roku. W latach 1925-27 pracował w Biurze Triangulacji w Warszawie, a w 1927-1928 w Biurze Projektów Melioracji na Polesiu wykonując niwelację precyzyjną. W latach 1928-33 prowadził własne biuro mierniczego przysięgłego. W 1933-30 realizował reformę rolną początkowo w Brześciu, a następnie w Poznaniu. Po wyzwoleniu od

1945 r. w Woj. Urzędzie Ziemi w Poznaniu był naczelnikiem Wydziału Techniczno-Pomiarowego, następnie w Urzędzie Wojewódzkim w Poznaniu był naczelnikiem Wydziału Pomiarów Rolnych. W latach 1953-1957 był dyrektorem Przedsiębiorstwa Geodezyjnego Gospodarki Komunalnej "Zachód" w Poznaniu, skąd przeszedł do pracy w Ministerstwie Rolnictwa. Wykładowca w Państwowym Liceum Mierniczym w Poznaniu. Inicjator reaktywowania związku Mierniczych RP i delegat na I Zjazd we wrześniu 1945 r. w Warszawie. W latach 1945-1957 działał w strukturach Zarządu Oddziału. Zmarł w Stanach Zjednoczonych w roku 1961.



Stanisław Buryan urodzony 19.04.1892 r. w Riesbach w Szwajcarii. Absolwent C.K. Szkoły Politechnicznej we Lwowie - 1914 oraz Politechniki Lwowskiej w 1923 r. Dekret na mierniczego przysięgłego - 1920 r. W 1923 r. otwiera biuro mierniczego przysięgłego w Poznaniu prowadząc je do 1939 r. Ochotniczo zgłasza się do wojska w Wojskowym Instytucie Geograficznym i bierze udział w walkach pod Lwowem. W latach 1946-1948 z ramienia Rządu Polskiego jako inspektor Głównego Urzędu Geodezji i Kartografii awansowany na ten czas do stopnia majora, przebywa w strefie okupacji radzieckiej i amerykańskiej Niemiec odzyskując kilka wagonów operatów pomiarowych, w tym obliczenia triangulacji i niwelacji z terenu Polski o ogromnej wartości technicznej i finansowej. W latach 1949-1954 pracował w jednostkach planowania przestrzennego,

pełniąc m.in. funkcję dyrektora Miastoprojektu-Poznań. Następnie pracował w Wojewódzkim Przedsiębiorstwie Geodzyjnym Gospodarki Komunalnej "Zachód" w Poznaniu na stanowisku kierownika Wydziału, oraz w Poznańskim Okręgowym Przedsiębiorstwie Mierniczym na stanowisku kierownika Zakładowego Ośrodka Informacji Technicznej i Ekonomicznej. Od 1964 r. do przejścia na emeryturę pracował w Spółdzielni Geodetów "Technoplan" w Poznaniu. Od roku 1923 członek Związku Mierniczych Przysięgłych. W latach 1949-1965 działał w strukturach Zarządu Oddziału. Zmarł 27.06.1980 r.



Tadeusz Michalski urodzony 12.04.1907 r. w Toruniu. Absolwent Państwowej Szkoły Mierniczo-Melioracyjnej w Poznaniu - 1934 r. oraz Politechniki Warszawskiej 1946 r. Dekret na mierniczego przysięgłego 1939 r. Pracę zawodową rozpoczął w 1923 r. w Okręgowym Urzędzie Miejskim w Grudziądzu, następnie do 1939 pracował w biurach mierniczych przysięgłych. Po wyzwoleniu kraju w 1945 r. działał początkowo jako mierniczy przysięgły, następnie utworzył Spółdzielnię Mierniczą w Poznaniu, która przekształciła się w 1949 r. w Państwowe Przedsiębiorstwo Miernicze Oddział Poznań, którego był dyrektorem. Od 1951 roku był dyrektorem Biura Produkcji w Głównym Urzędzie Pomiarów Kraju, następnie w wyniku reorganizacji władz mierniczych dyrektorem Biura Robót Geodezyjnych

i Kartograficznych w Centralnym i Głównym Urzędzie Geodezji i Kartografii do 1972 r. tj. momentu przejścia na emeryturę. Do 1951 r. wykładowca w Państwowym Liceum Mierniczym w Poznaniu. Delegat na I Zjazd we wrześniu 1945 r. w Warszawie. W latach 1945-1951 działał w strukturach Zarządu Oddziału. Zmarł 10.05.1974 r.



Teodor Kantorowicz urodzony 23.10.1912 r. w Berlinie. Absolwent Państwowej Szkoły Mierniczo-Melioracyjnej w Poznaniu w 1934 r. Pracę zawodową rozpoczął w 1935 r. jako praktykant na mierniczego przysięgłego, pracując w biurze mierniczego do sierpnia 1939 r. tj. do czasu mobilizacji. Od 1946 roku pracował w Wydziale Pomiarów Urzędu Wojewódzkiego w Poznaniu jako wykonawca, a od 1948 na stanowisku kierownika Oddziału Nowych Pomiarów, od 1951 r. w Państwowym Przedsiębiorstwie Mierniczym w Poznaniu na stanowisku kierownika Działu Techniczno-Produkcyjnego, następnie po przekształceniu przedsiębiorstwa w Okręgowym Przedsiębiorstwie Geodezyjno-Kartograficznym na stanowisku kierownika Wydziału Produkcyjnego do chwili przejścia na emeryturę. Wychowawca wielu dobrych wykonawców prac geodezyjnych. Zmarł 30.03.1990 r.



Wiktor Kołodziejczak urodzony 5.03.1906 r. w Berlinie. Absolwent Państwowej Szkoły Mierniczej w Poznaniu. Pracę zawodową rozpoczął w 1920 roku w Okręgowym Urzędzie Ziemskim w Poznaniu, gdzie pracował do 1928 r. W latach 1928-1931 pracował u mierniczych przysięgłych, a od 1932 r. w Zarządzie Miejskim w Poznaniu. Po wyzwoleniu kraju z okupacji niemieckiej wraca z Generalnej Guberni do Poznania gdzie podejmuje pracę w Zarządzie Miejskim przy rekonstrukcji podkładów geodezyjnych niezbędnych do odbudowy miasta. W 1950 r. przechodzi do Państwowego Przedsiębiorstwa Mierniczego - późniejszego Okręgowego Przedsiębiorstwa Geodezyjno-Kartograficznego, gdzie pracował m.in. na stanowisku kierownika Działu Planowania, kierownika pracowni, oraz st.insp. kontroli nadzoru i odbioru robót. Nauczał i prowadził praktyki w Technikum Geodezyjno-Drogowym. Wieloletni działacz w strukturach Zarządu Oddziału. Zmarł 6.08.1981 r.



Kazimierz Nowakowski, urodzony 18.02.1902 r. w miejscowości Siekierki Małe pow. Środa. Absolwent Państwowej Szkoły Mierniczej w Poznaniu w 1923 r. i Politechniki Warszawskiej. Dekret mierniczego przysięgłego 1930 r. W latach 1923-1927 pracował w Okręgowym Urzędzie Ziemskim w Poznaniu, następnie do 1930 r. w biurach mierniczych przysięgłych. Od 1930 do 1939 prowadził własne biuro mierniczego przysięgłego. Uczestnik wojny 1939 r. W okresie okupacji przebywał w oficerskim obozie jenieckim. Po powrocie w 1945 r. do kraju pracował w wojewódzkich jednostkach planowania przestrzennego. Od 1957 r. był naczelnym inżynierem w Przedsiębiorstwie Geodezyjnym Gospodarki Komunalnej "Zachód" w Poznaniu, a od końca 1967 do chwili przejścia na emeryturę dyrektorem tego przedsiębiorstwa. Od 1945 r. działał w strukturach Zarządu Oddziału, wieloletni przewodniczący Wojewódzkiego Komitetu Porozumiewawczego NOT, przewodniczący Rady Seniorów, oraz przewodniczący Rady Zespołu usług Technicznych. Z ramienia Prezydium WKP-NOT był odpowiedzialny za budowę "Domu Technika" w Poznaniu. W październiku 1934 r. był delegatem na I Zjazd Delegatów Związku Polskich Zrzeszeń Mierniczych z ramienia Wydziału Mierniczego przy Stowarzyszeniu Techników w Poznaniu. Na emeryturze od 1968 r.



Mieczysław Krysiński urodzony 1.01.1905 r. w Poznaniu. Pracę zawodową rozpoczął w 1919 r. w Okręgowym Urzędzie Ziemskim w Poznaniu, gdzie pracował do 1924 r. a następnie u mierniczych przysięgłych. W okresie okupacji został wywieziony na roboty w fabryce zbrojeniowej i kopalni rudy w Agraue w Lotaryngii. Po wyzwoleniu kraju pracował w Wojewódzkim Urzędzie Ziemskim, a następnie w Wojewódzkim Zarządzie Urządzeń Rolnych w Poznaniu. W 1949 r. uzyskał jako ekstern tytuł mierniczego, a w trzy lata później tytuł inżyniera geodety. W 1962 r. zorganizował Spółdzielnię Pracy Geodetów w Poznaniu, obejmując jej kierownictwo i funkcję prezesa. Ze względu na zły stan zdrowia w 1963 r. przechodzi na rentę. Aktywny działacz społeczny. W 1921 r. zorganizował "Grono młodych techników miernictwa" i został jego pierwszym prezesem. Organizacja ta rozrosła się i z czasem przekształciła w "Towarzystwo techników mierniczych". Od 1948 r. działał aktywnie w ogniwach Zarządu Oddziału i Koła przy Wojewódzkim Urzędzie Urządzeń Rolnych Prezydium Wojewódzkiej Rady Narodowej w Poznaniu. Zmarł 31.07.1968r.



Włodzimierz Chelmiński urodzony 3.03.1930 r. w Poznaniu. Absolwent Państwowego Liceum Mierniczego w Poznaniu w 1949 r., Akademii Górniczo-Hutniczej w Krakowie i Politechniki Warszawskiej 1955 r. Pracę zawodową podjął w tym samym roku jako asystent w Katedrze Geodezji Wyższej Politechniki Warszawskiej. W 1957 r. rozpoczął pracę w Przedsiębiorstwie Geodezyjnym Gospodarki Komunalnej "Zachód" w Poznaniu początkowo jako wykonawca, następnie inspektor organizacji produkcji, oraz inspektor kontroli technicznej. W latach 1961-1972 był kierownikiem Delegatury Głównego Urzędu Geodezji i Kartografii w Poznaniu. W wyniku reorgani-

zacji administracji geodezyjnej pełnił kolejno funkcje z-cy kierownika Wydziału Gospodarki Komunalnej i Mieszaniowej, z-cy kierownika Wydziału Gospodarki Przestrzennej i Ochrony Środowiska, dyrektora Wojewódzkiego Biura Geodezji i Kartografii i wicedyrektora Wydziału Geodezji i Gospodarki Gruntami Urzędu Wojewódzkiego w Poznaniu. Będąc kierownikiem wojewódzkiej służby geodezyjnej, w latach 1961-1977 m.in. zorganizował i zrealizował program osnowy poziomej i pionowej oraz mapy zasadniczej dla wszystkich 102 miast województwa poznańskiego. Od 1957 roku działa aktywnie w strukturach Zarządu Oddziału oraz Rady Wojewódzkiej NOT. Obecnie na emeryturze.



Jerzy Łykowski urodzony 4.11.1933 r. w miejscowości Krążkowie pow. Inowrocław. Absolwent Państwowej Szkoły Technicznej w Bydgoszczy w 1951 r. oraz Politechniki Warszawskiej - 1956 r. Pracę zawodową rozpoczął w 1956 r. w Państwowym Przedsiębiorstwie Geodezyjnym w Warszawie, skąd przeniósł się w 1957 r. do Wojewódzkiego Przedsiębiorstwa Geodezyjnego Gospodarki Komunalnej "Zachód" w Poznaniu. Pracował kolejno jako wykonawca, inspektor kontroli technicznej, naczelný inżynier. Po fuzji przedsiębiorstw w Okręgowe Przedsiębiorstwo Geodezyjno-Kartograficzne od 1973 roku pełnił funkcję kierownika Działu Kontroli, a od roku 1986 kierownika Ośrodka ETO. Wieloletni nauczyciel w Technikum Geodezyjno-Drogowym. Od 1959 r. działa aktywnie w strukturach Zarządu Oddziału, wieloletni przewodniczący Koła Zakładowego.



Jerzy Piotrowski urodzony 2.11.1932 r. w Poznaniu. Absolwent Technikum Geodezyjnego w Poznaniu w 1952 r. oraz Szkoły Inżynierskiej w Warszawie w 1966 r. Pracę zawodową podjął w 1952 r. w Państwowym Przedsiębiorstwie Mierniczym w Poznaniu. Następnie pracował w Państwowym Przedsiębiorstwie Geodezyjnym Gospodarki Komunalnej "Zachód" w Poznaniu. Od 1963 roku w delegaturze Głównego Urzędu Geodezji i Kartografii w Poznaniu na stanowisku st. inspektora, a po reorganizacji administracji geodezyjnej w Wojewódzkim Biurze Geodezji i Kartografii na stanowisku głównego specjalisty pełniąc równocześnie funkcję z-cy dyrektora. Po kolejnej reorganizacji od 1984 do 1992 r. był st. inspektorem wojewódzkim w Wydziale Geodezji Gospodarki Gruntami Urzędu Wojewódzkiego w Poznaniu. Od 1963 roku w strukturach władz Zarządu Oddziału, a od roku 1974 do chwili obecnej Zarządu Głównego. Wieloletni członek Prezydium Rady Wojewódzkiej NOT i Przewodniczący Komisji Rewizyjnej. Inicjator ufundowania przez środowisko geodetów Wielkopolski, sztandaru dla Stowarzyszenia. Od roku 1993 na emeryturze.



Włodzimierz Kuberka urodził się 14.06.1935 r. w Poznaniu. Absolwent Technikum Drogowego w Poznaniu - 1955 r., Politechniki Poznańskiej - 1958, Politechniki Warszawskiej - 1965 r. Doktoryzował się w 1973 roku. W roku 1955 podjął pracę w Politechnice Poznańskiej na stanowisku asystenta awansując kolejno na st. asystenta, adiunkta - pełniąc jednocześnie funkcje kierownika Pracowni Geodezji oraz z-cy dyrektora Instytutu Inżynierii Lądowej Politechniki Poznańskiej, gdzie nadal pracuje. W latach 1966-1973 prowadził ćwiczenia z Geodezji II w Ośrodku Szkoleniowym na Wydziale Geodezji i Kartografii Politechniki Warszawskiej w Grybowie. W okresie 1963-1976 - wykładowca w Technikum Geodezyjno-Drogowym. Bardzo aktywny w organizacji szkoleń i kursów dla młodej kadry. Od 1966 roku do chwili obecnej działa w strukturach Zarządu Oddziału i Rady Oddziału Wojewódzkiego NOT.

Waldemar Sztukiewicz urodził się 22.10.1941 r. w Poznaniu. Absolwent Technikum Geodezyjnego - 1959 r. i Politechniki Warszawskiej 1965 i 1971 r. W latach 1959-1962 pracował w Prezydium Wojewódzkiej Rady Narodowej - Wydziale Rolnictwa - Oddziale geodezji, następnie do 1964 r. w Poznańskim Okręgowym Przedsiębiorstwie Mierniczym w Poznaniu,



jako wykonawca prac polowych i kameralnych. W 1965 roku podejmuje pracę w Miejskiej Pracowni Geodezyjnej w Poznaniu, która to jednostka po kolejnych zmianach przekształciła się w Zarząd Geodezji i Katastru Miejskiego "Geopoz", zajmując m.in. stanowisko gł. specjalisty, kierownika Działu Nadzoru Technicznego i Rozwoju, obecnie kierownika Biura Koordynacji Przestrzennej. Przez szereg lat nauczał w Technikum Geodezyjno-Drogowym. Od szeregu lat działa w strukturach Stowarzyszenia.

2.4. Wykaz członków zbiorowych

1. Wojewódzkie Przedsiębiorstwo Geodezyjne Gospodarki Komunalnej w Poznaniu (Okręgowe Przedsiębiorstwo Geodezyjno-Kartograficzne) 1964-1988
 2. Spółdzielnia Pracy Geodetów w Poznaniu (Geodezyjno-Dokumentacyjna Spółdzielnia Pracy TECHNOPLAN - Oddział w Poznaniu) 1964-1988
 3. Technikum Geodezyjno-Drogowe w Poznaniu 1964-1976
 4. Wojewódzkie Biuro Geodezji i Terenów Rolnych w Poznaniu 1964-1989
 5. Poznańskie Okręgowe Przedsiębiorstwo Miernicze w Poznaniu 1968-1973
 6. Wydział Gospodarki Komunalnej i Mieszkaniowej Prezydium Miejskiej Rady Narodowej w Lesznie, 1968-1975
 7. Miejska Pracownia Geodezyjna w Ostrowie Wlkp. 1968-1972
 8. Zarząd Geodezji i Gospodarki Terenami miasta Poznania 1970-1975
- Powiatowe Biura Geodezji i Terenów Rolnych w:
9. Chodzież 1966-1975, 10. Czarnkowie 1965-1975, 11. Gnieźnie 1965-1975, 12. Gostyniu 1965-1975, 13. Jarocinie 1968-1975, 14. Kaliszu 1965-1975, 15. Kępnie 1965-1975, 16. Kole 1967-1972, 17. Koninie 1965-1975, 18. Kościanie 1966-1975, 19. Krotoszynie 1965-1975, 20. Lesznie 1966-1975, 21. Międzychodzie 1965-1975, 22. Nowym Tomyślu 1965-1975, 23. Obornikach Wlkp. 1968-1975, 24. Ostrowie Wlkp. 1968-1975, 25. Ostrzeszowie 1965-1975, 26. Pleszewie 1967-1975, 27. Rawiczu 1965-1975, 28. Słupcy 1965-1975, 29. Szamotułach 1965-1975, 30. Śremie 1965-1975, 31. Środzie Wlkp. 1965-1972, 32. Trzciance 1966-1975, 33. Wągrowcu 1972-1975, 34. Wolsztynie 1965-1975, 35. Wrześni 1969-1975
 36. Wojewódzkie Biuro Geodezji i Terenów Rolnych w Lesznie 1977-1988
 37. Rejonowe Biuro Geodety Miejskiego w Gostyniu 1977-1982
 38. Poznańskie Przedsiębiorstwo Geodezyjno-Kartograficzne GEOPOZ w Poznaniu 1977-1988
 39. Wojewódzkie Biuro Geodezji i Terenów Rolnych w Pile 1977-1989
 40. Rejonowe Biuro Geodety Miejskiego w Kościanie 1977-1985
 41. Wojewódzkie Biuro Geodezji i Terenów Rolnych w Kaliszu 1984-1985

Uwaga: W nawiasach podano nowe nazwy instytucji.

2.5. Wykaz kół

Koła zakładowe w:

1. Wojewódzkim Biurze Geodezji i Terenów Rolnych w Poznaniu (Wojewódzkim Zarządzie Urzędzeń Rolnych)
2. Poznańskim Okręgowym Przedsiębiorstwie Mierniczym w Poznaniu (w roku 1974 włączone do Koła pod lp. 4)
3. Wydziale Zamiejscowym Państwowego Przedsiębiorstwa Fotogrametrii w Poznaniu (w roku 1974 włączone do Koła pod lp. 4)
4. Okręgowym Przedsiębiorstwie Geodezyjno-Kartograficznym w Poznaniu (Wydziale Produkcyjnym Przedsiębiorstwa Geodezyjnego Gospodarki Komunalnej "Zachód"; Wojewódzkim Przedsiębiorstwie Geodezyjnym Gospodarki Komunalnej)
5. Wydziale Geodezji i Gospodarki Gruntami Urzędu Miejskiego w Poznaniu (Przydziem Miejskiej Rady Narodowej; Miejskiej Pracowni Geodezyjnej; Zarządzie Geodezji i Gospodarki Terenami; Biurze Geodezji i Kartografii miasta Poznania; Biurze Geodety Miejskiego) - do roku 1965 jako Koło Terenowe
6. Geodezyjno-Dokumentacyjnej Spółdzielni Pracy TECHNOPLAN - Oddziale w Poznaniu (Spółdzielni Pracy Geodetów)
7. Technikum Geodezyjno-Drogowym w Poznaniu
8. Wojewódzkiej Pracowni Urbanistycznej w Poznaniu
9. Centralnym Biurze Studiów i Projektów Wodno-Melioracyjnych w Poznaniu

10. Rejonowym Oddziale Wojewódzkiego Biura Dokumentacji Geodezyjno-Kartograficznej w Poznaniu (Rejonowym Oddziale Wojewódzkiego Biura Geodezji i Terenów Rolnych; Powiatowym Biurze Geodezji i Terenów Rolnych)
11. Dyrekcji Okręgowej Kolei Państwowych w Poznaniu
12. Biurze Projektów ENERGOPROJEKT w Poznaniu
13. Jednostce Wojskowej 1950 w Lesznie
14. Wydziale Geodezji i Gospodarki Gruntami Urzędu Wojewódzkiego w Lesznie (Miejskiej Pracowni Geodezyjnej; Wojewódzkim Biurze Geodezji i Kartografii)
15. Powiatowym Biurze Geodezji i Terenów Rolnych w Ostrowie Wlkp.
16. Powiatowym Biurze Geodezji i Terenów Rolnych w Wągrowcu (w roku 1976 włączone do Koła w Chodzieży - pod lp. 28)
17. Zarządzie Geodezji i Katastru Miejskiej GEOPOZ w Poznaniu (Miejskim Przedsiębiorstwie Geodezyjno-Kartograficznym; Poznańskim Przedsiębiorstwie Geodezyjno-Kartograficznym GEOPOZ)
18. Powiatowym Biurze Geodezji i Terenów Rolnych w Międzychodzie (w roku 1976 przeszło do Oddziału Zielonogórskiego)
19. Wojewódzkim Biurze Geodezji i Terenów Rolnych w Kaliszu (w roku 1986 przeszło do Oddziału kaliskiego)
20. Dyrekcji Okręgowej Dróg Publicznych w Poznaniu
21. Wojewódzkim Biurze Geodezji i Terenów Rolnych w Koninie
22. Biurze Urządzania Lasów i Geodezji Leśnej w Poznaniu
23. Spółdzielni Pracy Geodetów w Pile
24. Obornikach Wlkp. (do roku 1976 jako KZ w Powiatowym Biurze Geodezji i Terenów Rolnych)
25. Wrześni (Powiatowym Biurze Geodezji i Terenów Rolnych; Biurze Geodety Miejskiego)
26. Rejonowym Oddziale Wojewódzkiego Biura Geodezji i Terenów Rolnych w Turku
27. Wojewódzkim Biurze Geodezji i Terenów Rolnych w Pile z siedzibą w Chodzieży (Powiatowym Biurze Geodezji i Terenów Rolnych w Chodzieży)
28. Szamotułach (Rejonowym Oddziale Wojewódzkiego Biura Geodezji i Terenów Rolnych; Powiatowym Biurze Geodezji i Terenów Rolnych)
29. Rejonowym Oddziale Wojewódzkiego Biura Geodezji i Terenów Rolnych w Nowym Tomysłu
30. Rejonowym Oddziale Wojewódzkiego Biura Geodezji i Terenów Rolnych w Słupcy
31. Kopalni Węgla Brunatnego w Koninie (w 1989 r. włączone do Koła pod lp. 21)
32. Kole (w roku 1989 włączone do Koła pod lp. 33)
33. Koninie (powstało w roku 1989 z połączenia kół wymienionych pod lp. 21, 32 i 36)
Koła międzyzakładowe w:
34. Zakładzie Terenowym Okręgowego Przedsiębiorstwa Geodezyjno-Kartograficznego w Kaliszu (Miejskiej Pracowni Geodezyjnej; do roku 1978 - Terenowe), w roku 1986 przeszło do Oddziału kaliskiego
35. Nr 1 w Poznaniu (Biurze Projektów Budownictwa Wiejskiego; Terenowe Biur Projektowych)
36. Zakładzie Terenowym Okręgowego Przedsiębiorstwa Geodezyjno-Kartograficznego w Koninie (Miejskiej Pracowni Geodezyjnej)
37. Politechnice Poznańskiej i Akademii Rolniczej w Poznaniu
38. Zakładzie Terenowym Okręgowego Przedsiębiorstwa Geodezyjno-Kartograficznego w Pile (Miejskiej Pracowni Geodezyjnej)
39. Rejonowych Oddziałach Wojewódzkiego Biura Geodezji i Terenów Rolnych w Jarocinie i Środzie Wlkp. (Powiatowych Biurach Geodezji i Terenów Rolnych)
40. Powiatowych Biurach Geodezji i Terenów Rolnych w Wolsztynie i Kościanie (w roku 1981 przeszło do Oddziału zielonogórskiego)
41. Urzędzie Wojewódzkim w Poznaniu (Wojewódzkim Biurze Geodezji i Kartografii)
42. Rejonowych Oddziałach Wojewódzkiego Biura Geodezji i Terenów Rolnych w Wąlczu i Złotowie (w roku 1976 przeszło z Oddziału koszalińskiego)
43. Wojewódzkim Biurze Geodezji i Terenów Rolnych w Lesznie
44. Urzędzie Dzielnicowym Nowe Miasto - Międzydzielnicowe, w Poznaniu
45. Seniorów

Uwaga: w nawiasach podano poprzednie nazwy instytucji, w których działały koła.
Dane liczbowe o członkach w kołach na dzień 31 grudnia

Lp.	Okres dział. w oddziale		w roku założ. Koła	Ilość członków								
	od	do		1955	1960	1965	1970	1975	1980	1985	1990	1992
1	1952	nadal	x	65	108	120	166	132	141	120	88	45
2	1952	1973	x	72	58	72	118	-	-	-	-	-
3	1955	1973	70	70	65	49	106	-	-	-	-	-
4	1953	nadal	8	30	73	75	63	152	179	96	60	71
5	1953	1989	18	29	31	20	37	16	17	22	-	-
6	1963	1990	14	-	-	15	18	22	23	21	12	-
7	1964	nadal	7	-	-	7	7	7	7	7	6	6
8	1964	1966	13	-	-	13	-	-	-	-	-	-
9	1965	1988	16	-	-	16	22	14	12	11	-	-
10	1965	nadal	13	-	-	13	17	20	17	17	21	20
11	1967	nadal	10	-	-	-	13	21	16	14	11	9
12	1970	1987	10	-	-	-	10	10	9	11	-	-
13	1972	1989	19	-	-	-	-	24	18	15	-	-
14	1973	1988	18	-	-	-	-	18	19	16	-	-
15	1973	1974	13	-	-	-	-	-	-	-	-	-
16	1973	1976	10	-	-	-	-	10	-	-	-	-
17	1974	nadal	60	-	-	-	-	63	79	61	55	47
18	1975	1976	9	-	-	-	-	9	-	-	-	-
19	1977	1985	87	-	-	-	-	-	115	156	-	-
20	1979	1991	10	-	-	-	-	-	10	10	12	-
21	1980	1989	28	-	-	-	-	-	28	22	-	-
22	1980	1984	9	-	-	-	-	-	9	-	-	-
23	1986	1989	23	-	-	-	-	-	-	-	-	-
24	1967	1991	9	-	-	-	10	14	20	23	10	-
25	nadal	14	-	-	-	16	21	20	21	18	18	-
26	1969	1989	17	-	-	-	17	17	32	38	-	-
27	1971	1989	8	-	-	-	-	8	62	60	-	-
28	1973	1992	11	-	-	-	-	11	12	12	13	-
29	1977	1986	11	-	-	-	-	-	11	12	-	-
30	1979	nadal	18	-	-	-	-	-	26	24	23	21
31	1980	1989	9	-	-	-	-	-	9	9	-	-
32	1983	1989	26	-	-	-	-	-	-	23	-	-
33	1989	nadal	72	-	-	-	-	-	-	-	72	32
34	1964	1985	13	-	-	14	16	26	31	48	-	-
35	1965	1988	12	-	-	12	29	29	29	24	-	-
36	1968	1989	20	-	-	-	34	31	37	38	-	-
37	1972	nadal	7	-	-	-	-	6	7	13	10	10
38	1973	nadal	18	-	-	-	-	18	71	79	59	55
39	1974	1976	21	-	-	-	-	23	-	-	-	-
40	1974	1976	13	-	-	-	-	33	-	-	-	-
41	1983	nadal	19	-	-	-	-	-	-	25	29	32
42	1981	1988	18	-	-	-	-	-	-	18	-	-
43	1977	nadal	54	-	-	-	-	36	85	109	96	80
44	1974	1976	8	-	-	-	-	8	-	-	-	-
45	1966	1992	35	-	-	-	35	86	88	131	28	-

Uwaga: x - brak danych
Lp. według wykazu kół

DZIAŁALNOŚĆ MERYTORYCZNA

3.1. Szkolenia

Podnoszenie kwalifikacji członków, jedno z głównych zadań statutowych Stowarzyszenia, było realizowane w naszym Oddziale konsekwentnie przez cały okres działalności. Początki zostały omówione w ZARYSIE HISTORII ORGANIZACJI SPOŁECZNYCH GEODETÓW POLSKICH na stronach 437-443 i 531-536.

W latach czterdziestych i pięćdziesiątych podstawową formą doszkalania zawodowego była akcja odczytowa prowadzona przez Zarząd Główny. Dopiero w latach późniejszych rozwinęło się szkolenie członków na kursach i seminariach organizowanych w Oddziale i kołach. Tematyka tego szkolenia obejmowała nowe przepisy prawne i techniczne, asortymenty robót, technologie oraz instrumenty i przyrządy, a od roku 1983 była poświęcona przygotowaniu do egzaminu na uprawnienia zawodowe. Ogółem w Oddziale zorganizowano 61 kursów i sympozjów dla średnio 33 uczestników w ramach średnio 37 godzin każdy - wyszczególnione w osobnym wykazie. Uzupełnieniem tego szkolenia były odczyty, prelekcje, pokazy, wystawy na aktualne tematy. Do ciekawszych należały prelekcje z dyskusjami organizowane w latach sześćdziesiątych w ramach comiesięcznych poniedziałkowych spotkań przy kawie.

Do znaczącego osiągnięcia Zarządu zaliczyć można opracowanie w roku 1984 i wydanie drukiem "Przewodnika zawodowego geodety" - jako zbioru przepisów prawnych i technicznych z zakresu geodezji i kartografii.

Wydawnictwo obejmowało 4 tomy w nakładzie 4500 egz. łącznie 1020 stron.

Komitet Redakcyjny stanowili kol. Wiktor Dmitriew, Józef Kłosek, Jerzy Stępień, Witalis Wojciechowski. Recenzentami opracowania byli Bogdan Grzechnik i Henryk Jędrzejewski.

Inspiracją wydania była chęć pomocy osobom przystępującym do zdawania egzaminu na uprawnienia zawodowe z geodezji zgodnie z ustawą Prawo Geodezyjne.

WYKAZ KURSÓW I SEMINARIÓW

Rok	Orga- nizator	Tytuł kursu	Ilość	
			godzin	uczestn.
1	2	3	4	5
1956	PMRN	Odnowienie mapy miejskiej	48	16
1960	POPM	Opracowanie mapy zasadniczej	42	63
	WPGGK	Pomiary miast	29	40
1961	POPM	Obsługa nowoczesnych instrumentów geodezyjnych	14	27
	WPGGK	Obliczenie współrzędnych metodą kolejnych przybliżeń	10	9
	POPM	Kreślenie na foliach	100	8
1962	POPM	Przygotowanie materiałów do opracowania rejestrów na maszynach liczących	3	39
	Z.O.	Wykonanie matryc map metodą grawiury	18	30
	Z.O.	Pomiary inwentaryzacyjne urządzeń podziemnych	8	27
1963	Z.O.	Transformacja współrzędnych	12	80
1964	Z.O.	Teoria i praktyczne zastosowanie podstaw geodezji (dla Zarządu Zieleni)	64	14
	WPGGK	Zastosowanie nowoczesnych instrumentów geodezyjnych w produkcji	60	58
1965	WPGGK	Inwentaryzacja urządzeń podziemnych	13	41
	POPM	Obliczenie powierzchni, rozgraniczenie nieruchomości, kłady współrzędnych i transformacje	6	31
	Z.O.	Zastosowanie nowoczesnych instrumentów geodezyjnych do pomiarów sytuacyjno-wysokościowych (ogólnopolski konkurs dla inżynierów)	180	27
1966	MPG	Pomiary sytuacyjno-wysokościowe i realizacyjne oraz ich kameralne opracowanie	30	17
	POPM	Zasady nowej instrukcji B-III i sposób przygotowania wyników pomiarów do obliczeń na maszynie elektronicznej	30	28
	MPG	Optyka i rektyfikacja instrumentów geodezyjnych	4	14
	WBGiUR	Ustawa o podziale terenów pod budownictwo jednorodzinne	3	11
	WBGiUR	Aktualizacja wiedzy z zakresu niektórych przepisów obowiązujących w geodezji	36	24
1967	Z.O.	jw.	48	24
	POPM	Pomiary miast i terenów rolnych	100	27

Rok	Orga- nizator	Tytuł kursu	Ilość	
			godzin	uczestn.
1	2	3	4	5
1967	PPF	Przygotowanie stażystów do wykonywania zawodu	48	30
	WBGiUR	Ewidencja i klasyfikacja gruntów w powiecie Nowy Targ	8	45
	WPGGK	Wybrane zagadnienia związane z wykonywanymi pracami geodezyjnymi	54	25
	SPG	Kosztorysowanie robót geodezyjnych	16	15
1968	Z.O.	Obsługa geodezyjna inwestycji budowlanych (dla pracowników jednostek powiatowych)	28	41
	POPm	Zagadnienia techniczno-prawne pomiarów miejskich	30	35
	WBGiUR	Procesy produkcyjne i instrukcje techniczne	15	50
	ZGiGT	Organizacja typowych prac geodezyjnych w mieście	12	30
	POPm	Informacja techniczno-ekonomiczna oraz podstawowe zagadnienia prawa wynalazczego i organizacji służby wynalazczości w przedsiębiorstwie	16	19
1969	Z.O.	Przygotowanie materiałów geodezyjnych do obliczeń na maszynie GEO-2	11	21
	POPm	Wykonanie mapy zasadniczej miasta na podstawie podkładów fotogrametrycznych	12	11
	ZGiGT	Postępowanie z materiałami geodezyjnymi znajdującymi się w składnicy	19	28
	ZGiGT	Rozgraniczenie nieruchomości i protokół graniczny	29	26
	ZGiGT	Ustawy z 1948 r. i 1958 o podziale nieruchomości oraz wywłaszczeniu i zasiedzeniu	29	29
	ZGiGT	problematyka prac geodezyjnych na terenie miasta	8	32
1970	WBGiUR	Scalenia i wymiany gruntów	34	35
	WPGGK	Instrumenty geodezyjne	18	30
1971	Z.O.	zastosowanie nowoczesnych instrumentów geodezyjnych do zdjęć sytuacyjno-wysokościowych		
		I grupa	32	28
		II grupa	32	25
		III grupa	32	24
	Z.O.	Pomiary suwnic i torów suwnicowych I kurs	22	42
1972	Z.O.	jw. II kurs	22	41
1976	Z.O.	Kurs III stopnia dla kadry kierowniczej - przepisy prawne i informatyczne metody zarządzania	89	21
1977	Z.O.	Kurs dla średniej kadry kierowniczej - przepisy prawne i techniczne oraz podstawy informatycznego systemu zarządzania		
		I kurs	83	26
		II kurs	83	24
1980	Z.O.	Informatyczny podsystem ewidencji gruntów - EWGRUN	31	31
	Z.O.	Operatorów systemów informatycznych	192	15
1985 do 1992	Z.O.	15 kursów przygotowawczych do egzaminu na uprawnienia geodezyjne	po 30	600 (ogółem)

Uwagi: użyte w tabelce skróty oznaczają:

- MPG - Miejska Pracownia Geodezyjna
 PPF - Państwowe Przed. Fotogrametrii - Wydział Zamiejscowy w Poznaniu
 POPm - Poznańskie Okręgowe Przedsiębiorstwo Miernicze
 PMRN - Prezydium Miejskiej Rady Narodowej w Poznaniu
 SPG - Spółdzielnia Pracy Geodetów w Poznaniu
 WBGiUR - Wojewódzkie Biuro Geodezji i Urzędzeń Rolnych
 WPGGK - Wojewódzkie Przedsiębiorstwo Geodezyjne Gospodarki Komunalnej
 ZGiGT - Zarząd Geodezji i Gospodarki Terenami
 Z.O. - Zarząd Oddziału

3.2. Dni Geodezji i Kartografii na Międzynarodowych Targach Poznańskich

Impulsem do organizowania corocznych konferencji specjalistycznych była chęć udostępnienia szerszemu gronu geodetów z całego kraju prezentowanych na Targach ekspozycji światowych nowości w zakresie sprzętu i technologii dla potrzeb zawodowej działalności geodezyjnej, kartograficznej i fotogrametrycznej. To zamierzenie realizowano poprzez:

- omawianie najnowszych osiągnięć technicznych polskich i zagranicznych w formie prelekcji uzupełnianych pokazami filmowymi i bezpośrednimi prezentacjami eksponatów;
- zapoznanie się na Targach z najnowszymi osiągnięciami z pomocą, corocznie opracowywanego przez miejscową Komisję Techniki, przewodnika po ekspozycjach i eksponatach targowych interesujących geodetów;
- stwarzanie warunków do bezpośredniej wymiany myśli technicznej między uczestnikami a wystawcami.

Pierwsza impreza odbyła się w roku 1969. Wykazała ona potrzebę kontynuowania tego typu spotkań w następnych latach oraz konieczność udziału firm zagranicznych prezentujących swoje wyroby. Zainteresowanie naszymi konferencjami stale wzrastało, osiągając swoje apogeum w roku 1977 - 520 uczestników, a średnio na 1 imprezę około 270.

W 1993 roku zorganizowano 25-jubileuszowe "Dni", w których uczestniczyło 110 osób i na których omówiono 13 referatów i komunikatów - przy czym średnio na 1 konferencję wypadło 8 referatów i komunikatów.

Pozyskiwanie firm zagranicznych natrafiało na trudności, szczególnie w początkowym okresie. W roku 1970 szwedzka AGA przysłała pierwszy referat i dopiero w następnych latach gościliśmy na naszej imprezie przedstawicieli coraz większej ilości firm. Z tytułu udziału firm zagranicznych w konferencjach, na konto dewizowe Zarządu Głównego wpływały określone kwoty. W dotychczasowych 25-ciu "Dniach Geodezji i Kartografii" prezentowały swoje wyroby następujące 34 firmy zagraniczne (w nawiasach podano ilość konferencji):

AGA (10), AGFA GEVART (1), BENSON/SOFRIG (1), CHARTPAK - DIDCOT (2), COM-PUCORP/CALCULATING SYSTEM (2), CONTRAVES (2), DATA GENERALS CORPORATION (1), DU PONT DE NEMORS (4), FABER-CASTEL (03), FOLEX (1), HAGEN SYSTEME (ABISTO) (1), HEWLETT PACKARD (3), KALLE (1), KERN (8), KEUFFEL ESSER COMPANY (1), KIMOTO (1), KONGSBERG VAAPENFABRIKK (2), MAGYAR OPTIKAL MUXEV (2), MICROBOX (2), MONOTYPE (5), NATIONAL REGISTIER KASSEN (1), OPTON (15), OZALD (2), RANK XEROX (2), RENKER (2), SEWERIN (1), SOKKISHA (5), STAEDTLER-MARS (7), STANLEY-MABA (1), STEYR-DAIMLER PUCH (1), TELLUROMETER (1), TOPCON CORPORATION (3), WILD (16), ZEISS-JENA (10).

Z krajowych firm między innymi uczestniczyły:

Akademia Rolniczo-Techniczna z Olsztynie, Instytut Geodezji i Kartografii, Krakowskie Przedsięb. Geodezyjne, Okręgowe Przedsiębiorstwo Geodezyjno-Kartograficzne z Krakowa, Opola, Poznania i Szczecina, Państwowe Zakłady Optyczne, Politechniki: Poznańska i Śląska, Poznańskie Przedsięb. Geodezyjno-Kartograficzne GEOPOZ, WADECO z Warszawy, Wielkopolskie Zakłady Teleelektroniczne TELKOM-TELETRA, Wojewódzkie Biura Geodezji i Urzędzeń Rolnych z Lublina i Opola, Wojewódzkie Przedsiębiorstwo Geodezyjno-Kartograficzne w Słupsku.

Poza tym referaty ogłosili: prof. Felicjan Piątkowski i doc. dr Jerzy Gaździcki.

W roku 1971 włączono do programu III-ciej konferencji GIEŁDĘ POSTĘPU TECHNICZNEGO, w której brało udział 12 instytucji przedstawiających wynalazki i pomysły racjonalizatorskie. Omówienie znajduje się w artykule T. Bychawskiego "III Dni Geodezji i Kartografii w Poznaniu" w Przeglądzie Geodezyjnym Nr 10 z 1971 roku.

Poszczególne konferencje były przygotowywane przez komitety organizacyjne, na których czele stali Koledzy (w nawiasach - rok pełnienia funkcji): Włodzimierz Chełmiński (1974), Kazimierz Kubicki (1977-1980 i 1982-1984), Jerzy Łykowski (1972), Ryszard Matuszkowiak (1985-1986), Jerzy Pietrzyk (1975-1976), Leszek Radwan (1981), Witalis Wojciechowski (1969-1971 i 1973) i Ryszard Zawadzki (1987-1993).

Sekretetarzami organizacyjnymi byli: Bronisław Biedrzyński (1975), Karol Dolata (1987), Nikodem Koniczyński (1969-1971), Andrzej Konoplicki (1988-1993), Bolesław Leńniczak (1972), Jerzy Mikołajczak (1981), Jerzy Pietrzyk (1973-1974), Bernard Przybylski (1976-1980) i Ryszard Zawadzki (1982-1986).

Omówienia ekspozycji targowych na poszczególnych imprezach dokonywali: Tadeusz Bychawski (1971), Alicja Kolaszyńska (1972), Włodzimierz Kuberka (1973-1975 i 1977-1993), Walde-
mar Sztukiewicz (1976).

Oprawy plastyczne konferencji oraz ich emblematy były dziełem poznańskiej plastyczki Hanny Bukiewicz-Flies.

3.3. 250-lecie geodezji miasta Poznania

W 1728 roku Jan Rzepecki - poznański ławnik, pisarz i geometra miejski - wykonał plan Poznania, który można uznać za pierwszą mapę gospodarczą dla potrzeb odbudowy zniszczonego przez huragan miasta. Odnalezienie przez poznańskich historyków w zasobach berlińskiej Biblioteki oryginalnego, wielobarwnego egzemplarza tego planu zainspirowało kolegów z Koła w GEOPOZIE do zorganizowania jubileuszu. Celem obchodów 250-lecia było:

- zintegrowanie poznańskiego środowiska geodezyjnego w dodatkowych działaniach na rzecz miasta i zawodu,
- szersze udokumentowanie dorobku geodetów,
- zacieśnienie kontaktów ze środkami masowego przekazu, aby upowszechnić działalność zawodową i społeczną.

Obchodom patronował Prezydent Miasta Poznania - Władysław Śleboda.

Zarząd Oddziału zadeklarował udział aktywny stowarzyszeniowy i zobowiązał się do zorganizowania sympozjum naukowo-technicznego na temat "Geodezja w gospodarce miejskiej na przykładzie miasta Poznania".

W ramach Sympozjum, które odbyło się 22-24 września 1978 r. wygłoszono następujące referaty:

1. Włodzimierz Chełmiński - Służba i wykonawstwo geodezyjne m. Poznania w przeszłości i obecnie.
2. Wolfgang Żmudziński - Współpraca służby i jednostek wykonawstwa geodezyjnego z państwowymi biurami notarialnymi.
3. Stanisław Skrzypek i Krystyna Jasińska - Niektóre problemy administracyjno-prawne związane z realizacją ustawy o terenach budownictwa jednorodzinnego m. Poznania.
4. Małgorzata Stefko i Wldemar Sztukiewicz - System prowadzenia mapy zasadniczej dużej aglomeracji miejskiej na przykładzie m. Poznania.
5. Mieczysław Gruszecki, Jan Stepczyński, Marian Szymański i Irena Winnowicz - Prace geodezyjne w uprzemysłowionym budownictwie mieszkaniowym.
6. Alfons Zalewski - Wkład geodetów w budowę tras szybkiego ruchu i tras wylotowych m. Poznania.
7. Henryk Halik, Ludwik Ratajczak i Wacław Kosmowski - Wykorzystanie fotomap i powiększeń zdjęć lotniczych w skalach 1:10000 i 1:5000 do wykonania map z pełnym obrazem fotograficznym uzupełnionych o treść kreskową sytuacji i rzeźby z istniejących materiałów kartograficznych dla potrzeb planowania przestrzennego.
8. Zenon Kozacki - Rola fotointerpretacji w opracowaniu map tematycznych aglomeracji miejskiej.
9. Eliza Krygier i Małgorzata Stefko - Mapy tematyczne w gospodarce miasta.
10. Henryk Ginel i Włodzimierz Rabski - Zmiany rolniczej przestrzeni produkcyjnej aglomeracji m. Poznania.
11. Janusz Jakubowski - Rola zespołu uzgadniania dokumentacji w gospodarce miasta.
12. Stanisław Mikołajczak i Jerzy Pietrzyk - Problematyka nazewnictwa ulic m. Poznania.
13. Włodzimierz Kuberka - Tradycje szkolnictwa geodezyjnego w Poznaniu i Wielkopolsce.
14. Janusz Gołaski, Maria Jankowska, Stanisław Lisiewicz i Włodzimierz Kuberka - Rola zakładów geodezyjnych wyższych uczelni m. Poznania.

Uzupełnienie referatów stanowiły wystawy:

- GEODEZJA DLA MIASTA
- INSTRUMENTY GEODEZYJNE - Sesja Historyczna, na której:
- Kustosz Muzeum Historii m. Poznania - Teresa Ruszczyńska omówiła "Źródła kartograficzne o dziejach Poznania",
- Historyk dr Anna Rogalanka zaprezentowała postać Jana Rzepeckiego i jego mapę.

Na zorganizowanej przez historyków wystawie przedstawiono 44 plany m. Poznania z lat 1650-1938, wypożyczone z archiwów krajowych i zagranicznych.

W symposium uczestniczyło około 250 osób, a jego przygotowaniem zajmował się Komitet Organizacyjny pod przewodnictwem Jerzego Pietrzyka.

Do najciekawszych osiągnięć członków naszego Stowarzyszenia w działaniu na rzecz Poznania należy zaliczyć przeprowadzenie wywiadu terenowego i opracowanie mapy obszarów nieproduktywnych i zdewastowanych dla około 30 tys. ha oraz zaprojektowanie ich zagospodarowania na cele rolnicze leśne lub rekreacyjne. Prace te obejmowały teren miasta i jego obrzeże, a ich koordynatorem było Koło w Wojewódzkim Biurze Geodezji i Terenów Rolnych.

3.4. Sztandar dla Stowarzyszenia



Obchody 250-lecia poznańskiej geodezji wyzwoliły wiele cennych inicjatyw - jedną z nich była propozycja przewodniczącego Zarządu Oddziału Jerzego Piotrowskiego ufundowania sztandaru dla naszego Stowarzyszenia. Do realizacji tego zamierzenia przyczynili się miejscowi fundatorzy:

- Oddział Wojewódzki Stowarzyszenia Geodetów Polskich,
- Biuro Geodety Miejskiego,
- Geodezyjno-Dokumentacyjna Spółdzielnia Pracy TECHNOPLAN,
- Okręgowe Przedsiębiorstwo Geodezyjno-Kartograficzne,
- Poznańskie Przedsiębiorstwo Geodezyjno-Kartograficzne GEOPOZ,
- Technikum Geodezyjno-Drogowe Zespołu Szkół Zawodowych Nr 5,
- Wojewódzkie Biuro Geodezji i Kartografii,
- Wojewódzkie Biuro Geodezji i Terenów Rolnych.

Projekt sztandaru opracowała Hanna Bukiewicz-Flies - artysta plastyk. Przekazanie sztandaru nastąpiło w dniu 6 kwietnia 1979 r. na uroczystym zebraniu Zarządu Głównego w Poznaniu poświęconemu 60-leciu działalności społecz-

nych organizacji geodetów polskich - okolicznościowy referat wygłosił Janusz Tymowski.

W zebraniu uczestniczyli przedstawiciele władz wojewódzkich i miejskich z prezydentem m. Poznania Władysławem Ślebodą na czele, z ramienia NOT-u sekretarz generalny Lesław Wasilewski oraz liczne grono aktywistów notowskich i stowarzyszeniowych.

Prezydent Śleboda, w imieniu fundatorów, wręczył sztandar przewodniczącemu Zarządu Głównego Cezaremu Lipertowi, który z kolei przekazał go pocztowi sztandarowemu w składzie: Krzysztof Cisek (Rzeszów), Jan Kulka (Warszawa) i Jan Zięba (Lublin).

Na zakończenie uroczystości przedstawiciele miejscowych władz otrzymali z rąk Cezarego Liperta Honorowe Odznaki SGP, a przedstawiciele Zarządu Głównego z rąk Władysława Ślebody Odznaki Honorowe Województwa i Miasta Poznania. Przebieg zebrania został omówiony na łamach Przeglądu Geodzyjnego Nr 12 z 1979 roku.

4. Wykaz członków

A Abramczyk Jan Tadeusz 1972-1977, Abramczyk Roman 1988-, Adamczewski Konrad 1975-1982, Adameczuk Jerzy 1950-1951, Adamek Henryk 1975-1983, Adamek Karol 1950-, Adamek Zofia 1955-1980, Adamek Zenon 1951-1952, Adamiak Lech 1978-1979, Adamkiewicz Bogusław 1949-1951, Adamkiewicz Wiktor 1963-1979, Adamowicz Edward 1973-1976+, Adamowski Mirosław 1967-1970, Adamska Bożena 1967-, Adamski Józef 1947-1992+, Adamski Maciej 1981, Adamski Ryszard 1972-, Adamski Stefan 1969-1979, Adamski Wojciech 1977-1986, Adamski Zbigniew 1988, Adrianowicz Jerzy 1950-1966, Ajchsztet Grażyna 1982-, Albrecht Hanna 1971-1983, Alexewicz Ryszard 1979-1985, Aleksandrowicz Jan 1980-1985, Aleksandrowicz Stanisław 1973-1977, Alwin Wiesław 1967-1990, Ambroziewicz Eugeniusz 1969, Anczykowska Krystyna 1954-1961 i 1974-1989, Andersch Jerzy 1977-1979, Andrys Leon 1970-1985+, Andrzejczak Teodor 1950-1962+, Andrzejewska Barbara 1977-, Andrzejewska Adela 1956-1980, Andrzejewska Ewa 1980-1981, Andrzejewski Janusz 1977-, Andrzejewski Jan 1970, Andrzejewski Stanisław 1950-1961, Andrzejewski Witold 1972-, Ankiewicz Jarosław 1989, Antczak Sylwester 1979-1985, Antkowiak Danuta 1976-1982, Antkowiak Krzysztof 1966-1981, Antoszewska Janina 1965-1971, Antoszewski Włodzimierz 1965-1971, Apelt Irena 1968-1982, Arciszewski Józef 1946-1961, Augustyńska Maria 1978-1983, Augustyniak Włodzimierz 1978-1985,

B Bachera Andrzej 1974-1976, Bacik Grażyna 1977-1985, Baczyński Krzysztof 1979-1990, Badylak Witold 1970-1973, Bajerski Dariusz 1989-, Bajko Mieczysław 1956-1970, Bajon Marian 1952-1956, Bajor Jerzy 1967-1990, Bala Danuta 1983-1985, Bala Jerzy 1968-, Bambiński Marian 1972, Banaszak Benedykt 1966-1969, Bandoch Ireneusz 1980-1989, Bandos Wiesław 1968-1969, Banicki Tadeusz 1968-1984+, Banicki Tadeusz 1956-1959, Baran Edward 1966-1969, Baranowski Krzysztof 1983-1985, Baranowski Leon 1950-, Barańska Barbara 1984-1985, Barczyński Mieczysław 1950-1951, Bartczak Eunika 1974-1978, Bartczak Jan 1977-1989, Bardecka Jadwiga 1979-, Bartosik Lucyna 1985, Basis Władysław 1946-1951, Baszczyńska Grażyna 1977-1988, Batio Stanisław 1973-1975, Baumgart Henryk 1970-1985, Bayer Marian 1950-1953, Bazylewicz Włodzimierz 1950-1985, Bączek Leszek 1965-1966, Bączyk Adam 1966-, Bąkowski Bogdan 1969-1988, Bąkowski Roman 1966-1988, Bąkowski Władysław 1956-1982+, Bąkowski Zygmunt 1981-, Bednarkiewicz Maria 1969-1977, Bednarowicz Marian 1977-1983, Bednarska Barbara 1985-1989, Bednarski Walerian 1973-1989, Bednarz Czesław 1955-1965, Begale Wojciech 1956-1961, Begale Zofia 1953-1956, Behrendt Edmund 1978-, Bellman Janina 1970, Bentkowski Władysław 1956-1966, Bereńiewicz Andrzej 1965, Berek Anna 1979-1982, Bereszyński Alojzy 1055-1989, Bereszyńska Maria 1966-, Berezowski Edward 1954-1961+, Berlik Karol 1970-1974, Berlin Lingin 1976-1988, Berlińska Anna 1967-1970, Bernacki Tadeusz 1972 i 1974-, Bernard Wojciech 1980-1981, Bernat Bronisław 1967-1968 i 1973-1985, Betka Joanna 1970-1973, Białas Tadeusz 1950-1989+, Białek Maria 1967-1970, Białkowski Bogdan 1988-1989, Białous Zbigniew 1981-1985, Białynski Tadeusz 1981-1990, Bibrowski Bogdan 1980-, Biedny Zdzisław 1958-1966, Biedrzyński Bronisław 1969-1989, Biegański Ireneusz 1968-1980, Bielecki Janusz 1950-1966+, Bielicka Sabina 1966-1989, Biernat Jack 1976-, Biernat Michał 1970, Biesiada Anna 1978-1983, Binek Bolesław 1968-1971, Binek Stanisław 1950-1989+, Binkis Danuta 1975-1987, Birecki Andrzej 1977-1985, Bisaga Joanna 1970-1981, Bitner Ryszard 1949-1055+, Blady Stefan 1949-1978+, Blandzi Zdzisław 1967-1988, Blundzi Tadeusz 1983-1985, Blinkiewicz Eugeniusz 1987-, Błaszak Teresa 1980-1987, Błaszczak Edward 1969-1978+, Błaszczuk Kazimierz 1978-1983, Błaszczuk Grażyna 1978-1985, Błaszcyk Henryk 1972-, Błaszcyk Henryk 1957-, Błażek Renata 1980-1982, Błoniewska Zofia 1979-1982, Bocian Danuta 1980-1990, Bodziński Ryszard 1977-1989, Bogdanowicz Bekir 1978-1989+, Bogdanowicz Jerzy 1977-1989, Bojakowski Bogusław 1957-1965+, Bojko Teresa 1966-1974 i 1980-, Bończyk Roman 1983, Borkowski Bogdan 1980-1982, Borkowski Kazimierz 1982-1983, Borodenko Jan 1969-1990, Borońska Ewa 1984-1985, Borowczak Jerzy 1965-, Borowczak Paweł 1966-1969, Borowiak Krzysztof 1989-, Borowiak Renata 1981-1987, Borowicz Tadeusz 1969-1988, Borowicz Zbigniew 1979-1985, Borowik Danuta 1980-1989, Borowski Tadeusz 1977-1985, Borowy Sybilla 1978-1988, Borsukiewicz Piotr 1970-1972, Borycki Jerzy 1952-1987, Brakowski Olgierd-ojciec 1950-1973+, Brakowski Olgierd-syn 1963-1969, Braun Olgierd 1950-1981, Bresiński Stanisław 1983-1988, Brodawa Lucjan 1988-1989, Brona Stanisław 1953-1957 i 1968-, Bryjak Ewa 1977-1985, Brylow Borys 1952-1959+, Brzezińska Teresa 1978-1986, Brzeziński Ryszard 1954-1957, Brzostowski Sergiusz 1959-1987, Brzozowski Rafał 1985, Brzozowska Barbara 1977-, Brzozowska Daniela 1976-1989, Brzozowski Jerzy 1972-, Brzozowski Mirosław 1974-, Brzozowski Rafał 1985, Brzowski Zdzisław 1977-, Buchert Elżbieta 1959-1992+, Bucholc Ignacy 1955-1990+, Bucholc Aleksander 1957-1970, Buchwald Mieczysław 1953-1971, Bućkowski Adam 1977-, Buda Tadeusz 1976-1988, Budasz Maria 1969-1973, Budnik Edmund 1977-1989, Budny Waław 1969-1971, Budziński Ryszard 1988-, Budzińska Wanda 1988-, Bugaj Jan 1985, Bukowska Kazimiera 1953-1958 i 1972-1988, Bukowska Wiesława 1970-1985, Bukowski Tadeusz 1970-1986, Bukowski Waław 1950-1955+, Bukwałt Wojciech 1977-1979, Burclaf Elżbieta 1971-1977, Burghard Stanisław 1950-, Bury Czesław 1960-1961, Buryan Kazimierz 1958-1959, Buryan Stanisław 1948-1980+, Butkiewicz Stefan 1950-1973+, Byczkowska Stanisława 1985, Bzdęga Feliks 1945-1974+,

C Calka Bonifacy 1945-1985+, Calka Franciszek 1987-, Cebularz Jan 1975-, Cegielski Stanisław 1966-1985, Cegła Jan 1984-1985, Ceglowski Wiesław 1967-, Cerkaski Stanisław 1977-1985, Cesar Krzysztof 1970-1972, Chciuk Józef 1983-1986, Chelmiński Władysław 1948-1983+, Chelmiński Włodzimierz 1957-, Chempiński Stanisław 1979-1982, Chećnińska Grażyna 1977-1978, Chmaj Stefan 1976-1983, Chmielewicz Krystyna 1953-1957, Chmielewicz Stanisław 1947-1985+, Chmielewska Karola 1953-1973+, Chmielewski Jan 1961-1988, Chmielnik Włodzimierz 1963, Chmielowski Marcin 1987-, Chojnacki Aleksander 1966-1971, Chojnacki Stefan 1945-1993+, Chojnacka Alicja 1978-1980, Chojnacki Romuald 1967-1970 i 1975-, Chojnowska Danuta 1979-1989, Cholewa Andrzej 1967-, Cholewa Teresa 1971-, Choldrych Antoni 1952-1991, Chopcia Jan 1948-1964+, Chopcia Marian 1950-1992+, Chorążyczewska Beata 1989-, Chorbińska Bożena 1979, Chruszczyk Eugeniusz 1987-, Chruszczyk Lucyna 1967-1975, Chudy Józef 1982-1988, Chudziak Wiktor 1950-1954 i 1965-1986, Chwirot Bożena 1970-1982, Chybicki Lech 1970-1990, Chyla Jerzy 1963-1981, Chyży Tadeusz 1965-1978, Ciachurski Józef 1960-, Ciągło Włodzimierz 1986-1989, Cichocka Teresa 1957-1961 i 1966-1985, Cichocki Edmund 1968-1989, Cichocki Zbigniew 1950-1972+, Cichowlać Włodzimierz 1966-1973, Cichy Janusz 1973-, Cieśla Stanisław 1945-1990+, Cieślewicz Eugeniusz 1955-1964, Cieślewicz Marceli 1950-1957+, Cieślewicz Waław 1950-1962+, Cieśliński Jerzy 1976-1985, Ciechanowicz-Lewkowicz Czesław 1958-1991+, Cielicki Ryszard 1976-78, Cierla Marian 1979-, Cierlacka Iwona 1980-, Cierzyński Henryk 1951-1955 i 1972-1982, Ciesielski Wiesław 1967-1972, Ciesielski Zygmunt 1962-1981, Cieżki Jan 1972-, Ciszak Henryk 1988, Ciupak Liliana 1965-1985, Ciupka Krystyna 1969-1970, Colta Kazimierz 1950-1989, Cudera Elżbieta 1970, Cwojda Witalis 1974-1983, Cybulska Teresa 1953-1989, Cyniak Stanisław 1977-1979 i 1988-1989, Cyplik Ludomiła 1955-1959, Cyran Bronisław 1950-1970, Cyrna Maria 1960-1961, Czadankiewicz Józef 1969-1973, Czajka Bolesław 1972-1974+, Czajka Krystyna 1971-1979, Czajka Mirosław 1977-1985, Czajkowska Irena 1966-, Czapiak Tadeusz 1975-1979, Czarnecki Krzysztof 1969-1983, Czarnecki Roman 1977-1982, Czarnecki Jerzy 1970-1975, Czekała Czesław 1976-1988, Czekała Tadeusz 1948-1990+, Czeplina Jan 1970-1985, Czerniaga

Eugeniusz 1954 i 1965-1989, Czerwiński Bernard 1979-1980, Czerwoniec Henryk 1976-1980, Czosnowska Danuta 1975-1985, Czosnowska Iwona 1984-1985, Czyż Eugeniusz 1977-1989, Cwiklińska Mirosława 1978-1989,

D Dachtera Witold 1987-, Dakowski Janusz 1972-1983, Dalc Walerian 1950-1987, Daleszyński Józef 1966-1968, Dalka Jan 1970-1975, Dalke Romuald 1976-1985, Danecki Florian 1956-1973+, Danek Stanisław 1969-, Danielewski Bronisław 1950-1984+, Danielewski Tadeusz 1970-1973, Danielewicz Krzysztof 1978-1982, Danielska Lidia 1977-, Danielski Aleksander 1972-, Danielski Tadeusz 1973-, Dankiewicz Marian 1956-1959 i 1975-1981, Darna Tomasz 1975-1981, Darnas Marian 1969-1975, Daszkiewicz Stefan 1948-1952, Dąbek Jerzy 1978-1980, Dąbkiewicz Henryk 1950-1967, Dąbrowski Kazimierz 1967-, Dąbrowski Tadeusz 1972-1988, Dąbrowska Alicja 1977-1981, Devilla Daniela 1967-1968, Debich Bernard 1960-1963, Dec Waclaw 1976-1989, Dachtera Wiesław 1970-1983, Dediuch Józef 1947-1954, Degener Małgorzata 1977-1981, Dembny Krzysztof 1985, Dembny Stanisław 1977-1984+, Dera Tadeusz 1980-1989, Derda Dorota 1987-1988, Dereziński Kazimierz 1951-1982+, Derpiński Stanisław 1966-1968, Deryło Robert 1980-1984+, Deska Benedykt 1957-1966 i 1973-1989, Deska Genowefa 1978, Dębicka Mirosława 1954-1956, Dębski Janusz 1983-1985, Dębski Stanisław 1949-1954+, Dłużniński Jarosław 1983-1989, Dmitriew Wiktor 1969-, Dobersztyn Henryk 1960-1969 i 1975-, Dobroniecki Eugeniusz 1967-1968, Dobrzycka Maria 1965-1969, Dobrzycka Barbara 1983-, Dobrzyński Andrzej 1962-, Dobrzyński Jerzy 1945-1992+, Dobrzyński Stefan 1982-1988, Dojcz Włodzimierz 1980-1985, Dolata Ewa 1959-1984, Dolata Ireneusz 1970-1972, Dolata Karol 1972-1989, Dolata Małgorzata 1989-, Dolata Walenty 1950-1985, Doliński Jerzy 1967-, Dolny Andrzej 1980-1983, Dolny Stanisław 1948-1975, Dolkowski Jerzy 1976-1988, Domachowski Włodzimierz 1967-1969, Domagalski Tadeusz 1972-1985, Dominiak Anna 1977-1990, Dominiak Janusz 1985-1989, Dominiak Marian 1956-1987, Dominiak Teresa 1979-1989, Donsz Lucjan 1988-1989, Dotka Bernard 1953-1957, Dowczyński Henryk 1959 i 1970-1985, Dragon Zygmunt 1977-1978, Drews Emilia 1977-1990, Drews Stanisław 1965 i 1967-1988+, Drożdżik Andrzej 1973-1990, Drożdżik Tadeusz 1950-1990, Drożdż Zdzisław 1967-1985, Drzazga Jerzy 1964-1965, Drzewiecki Bolesław 1950-1965+, Drzewiecki Zbigniew 1950-, Drzewiński Janusz 1963 i 1969-1985, Duchniak Małgorzata 1981-1989, Duda Jan 1976-1988, Dudkiewicz Jolanta 1978-1989, Dudkowiak Anna 1975-, Dudkowiak Witold 1986-1989, Dudkowiak Zygmunt 1965-, Dudziński Marian 1973, Dumański Jerzy 1978-1981, Durczewski Wojciech 1986-1989, Durkiewicz Grażyna 1977-1982, Durska Irena 1977-1990, Dużewska Alicja 1958-1985, Dworzczak Tadeusz 1968-, Dworzczak Krystyna 1972-1974, Dwornik Zygmunt 1973-1985, Dyba Stefan 1976-1985, Dybizbańska Danuta 1955-1988, Dybul Michał 1980-1985, Dyc Krzysztof 1981-1988, Dyczeńska Halina 1976-1978, Dydowicz Zbigniew 1956-1981, Dygant Grażyna 1980-1981, Dykaw Grażyna 1976-, Dymała Franciszek 1956-1983+, Dytrych Tadeusz 1980-1981, Dziczkaniec Michał 1977-1978+, Dziczkowicz Józef 1951, Dziel Maria 1988-, Dzierżyński Tadeusz 1970-1972 i 1983-1989, Dzikowska Maria 1989-, Dziurka Marian 1976-1983, Dziurkiewicz Andrzej 1965-1966 i 1968-, Dziurkiewicz Włodzimierz 1955-1959 i 1968-,

E Eichler Krystyna 1966-1968, Eichner Bogumiła 1969-1975, Elmis Piotr 1976-1980, Erdej Halina 1982-1990, Ewertowska Kamila 1979-1987,

F Fałsi Mieczysław 1976-1979, Fałdziński Bernard 1978-, Fałdziński Piotr 1968-, Fąferek Czesław 1950-1982, Frątczak Danuta 1981-1985, Feliksowski Zygmunt 1945-1961 i 1967-1980+, Felis Janusz 1970-1981, Fenger Jerzy 1978-, Fidyk Zenon 1972-1987, Figas Leszek 1960 i 1977-1979, Figiel Eugeniusz 1965-1968, Fijałkowski Jerzy 1977-1990, Fijałkowski Stanisław 1949-1959 i 1975-1982, Filip Bogdan 1973-1974, Filipczak Kazimierz 1967, Filipowicz Danuta 1975-1985, Filipowski Krzysztof 1976-1990, Fiszer Janusz 1966-1989, Fiszer Włodzimierz 1981-1989, Fiućczyński Zygmunt 1967-, Flajszer Andrzej 1972-1976, Flies Andrzej 1948-1990+, Flis Henryk 1953-1954, Flis Wiesław 1980-1982, Flita Grażyna 1986-, Flitta Ryszard 1980-1989, Florek Piotr 1985-, Fojud Lech 1959-1967, Forma Marek 1975-1976, Forma Wanda 1971-1980, Fortuniak Czesław 1950-1970+, Fortuniak Maria 1950-1974+, Fortuński Tadeusz 1952-1959, Forycki Hieronim 1955-1985, Foryńska Małgorzata 1979-1980, Franczak Danuta 1978-1989, Frankiewicz Lech 1970-, Frankowska Barbara 1967-1968, Frącki Eugeniusz 1970-1981, Frąckowiak Irena 1974-, Frąckowiak Janusz 1979-1985, Frąckowiak Klaudia 1968-1975, Frąckowiak Krystyna 1973-1985, Frąckowiak Władysław 1949-1965+, Frąszczak Jadwiga 1972-1990, Frąszczak Romuald 1950-1979+, Frątczak Małgorzata 1979-1981, Fronk Edward 1948-1980+, Frost Benedykt 1953-1954, Fryz Andrzej 1976-1979, Fusek Jerzy 1973-1985,

G Gabryel Mieczysław 1967-1986, Gadecka Wanda 1966-1973, Gaicki Stanisław 1972-1985, Gaj Krzysztof 1977-1986, Gajek Bogusław 1968-1970, Galewski Czesław 1962-1987, Gałażyn Robert 1972, Gałązka Teresa 1977-1982, Gałęski Władysław 1972-1989, Garczyński Roman 1959-, Garstecka Genowefa 1978-1985, Garstka Romana 1984-1985, Garsznik Jerzy 1950-1951, Gawroński Antoni 1951-, Gawrych Janusz 1977-, Gziel Stanisław 1984-1985, Gendera Jerzy 1954-1962, Gendera Ryszard 1957-1958, Geremek Marceli 1950-1988, Germanini Renato 1972-, Gern Janusz 1967 i 1972-, Gibajto Anna 1981-1988, Gibasiewicz Grzegorz 1977-1985, Giegiel Wiktor 1964-1965, Gierlik Kazimierz 1973-1986, Glinkowski Paweł 1985, Głogowski Mieczysław 1971-1973+, Głowacki Lucjan 1961-1990, Głowacki Romuald 1979-, Głowniak Eugeniusz 1966-1991, Głowska Renata 1984-1988, Głowczyńska Wanda 1980-1989, Głowczyński Krzysztof 1987-1989, Gmerek Marek 1980-1988, Gmerek Waldemar 1983-1985, Gmurowski Tadeusz 1975-1985, Gośliński Andrzej 1967-1968, Gola Marek 1984-1985, Golembka Dorota 1975-1984, Golińska Maria 1976-1991, Golon Ryszard 1977-1983, Gołaski Janusz 1956-, Golembowski Andrzej 1966-, Gołębiowski Adam 1971, Goncarzewicz Janusz 1967, Goncarzewicz Kazimierz 1954-1984, Gorączniak Zbigniew 1966-, Gorgolewski Czesław 1967-1970, Gorzan Renata 1979-1990, Goszczyński Kladiusz 1968-1975, Góra Czesław 1965-1979+, Góra Stanisław 1964-1981, Góralczyk Feliks 1953-1957 i 1973-1985, Górecki Edmund 1956-1958 i 1965-1990+, Górecki Tadeusz 1964, Górnaś Grażyna 1981-1985, Górniak Roman 1976-1983, Górny Włodzimierz 1980, Górski Wojciech 1970-1986, Grabarek Krzysztof 1985, Grabera Bronisław 1966-,

Grabowska Bożena 1980-1988, Grabowski Tadeusz 1953-1978, Grabowska Urszula 1979-, Grabski Kazimierz 1945-1963+, Grajczak Cyryl 1959-1963, Grajewska Maria 1966-1974, Grajkowski Wojciech 1972-1980, Gratkowski Andrzej 1969-1971, Gratkowski Wojciech 1978-1986, Grawka Anna 1981-1988, Gregorczyk Krystyna 1973-1985, Gregorczyk Mieczysław 1972-1985, Grempek Andrzej 1970-, Grey Zbigniew 1975-1986, Grębowska Barbara 1970-1984, Grobelny Antoni 1979-1989, Grochowalski Jan 1977-1985, Grodzki Ryszard 1977-1979, Gromadziński Czesław 1955-1990+, Groński Kazimierz 1950-1986, Grosman Jan 1950-1981, Grossman Barbara 1987-1990, Grossman Witold 1966-1989, Groszczyk Wiesław 1965-1968 i 1972-1977, Gruba Janusz 1954-1957 i 1964, Grubezak Wojciech 1948-1951+, Gruch Krzysztof 1977-1983, Grudziński Zygmunt 1957-1965+, Gruszczewski Bogdan 1968-1988, Gruszecki Mieczysław 1965-, Gruszecka Anna 1966-, Gruszka Irena 1977-1985, Gruszka Janusz 1980-1988, Gruszyka Leon 1962-1985, Grygiel Cyryl 1960-, Grygorowicz Jan 1981-1990+, Grymuza Andrzej 1987-1989, Grymuza Leszek 1981-1983, Grześkowiak Cecylia 1964-, Grześkowiak Maksymilian 1946-1991+, Grześkowiak Teofil 1972-1976, Grześkowiak Zbigniew 1965-1988, Grzech Andrzej 1983-1985, Grzech Alojzy 1950-1972+, Grzegorzowska Maria 1984-1985, Grzegorowski Sławomir 1985, Grzegorczyk Marcela 1988-, Grzegórek Emil 1950-1965+, Grzelak Elżbieta 1976-1980, Grzenia Rudolf 1978-1981, Grzeszczak Bogdan 1950-1955+, Grzeszek Edward 1955-1958, Grzymisławski Jacek 1967-1972, Gubała Waldemar 1981-1983, Gubańska Barbara 1976-1989, Gutowski Eugeniusz 1947-1956+, Guzak Władysław-ojciec 1950-1969+, Guzak Władysław-syn 1950-1984, Guzińska Elżbieta 1974-1979, Guźniczak Jerzy 1984-1985, Gwóźdź Adam 1976-1979,

H Halik Henryk 1956-1984, Haremza Ryszard 1974-, Hausa Jan 1971-1972, Haziak Andrzej 1950-1983+, Haziak Mieczysław 1971-1985, Hagenbarth Ryszard 1966-1967 i 1972, Hejducki Andrzej 1988-1989, Hejgelmann Bogdan 1965-1967, Helwich Franciszek 1965-1974, Hensel Marian 1949-1979+, Herman Adam 1977-1978, Herman Zygmunt 1954-1978+, Hildebrandt Kazimierz 1965-1993+, Hławka Andrzej 1989-, Hoffa Jerzy 1971-1973, Hofmann Zenon 1960-, Hoffman Urszula 1980-, Hoffmann Anna 1980-, Hofman Grzegorz 1977-1981, Hofmański Czesław 1976-1989, Horzanko Izabela 1965-1968, Hordecki Stanisław 1974-1989, Hordyńska Ewa 1966-1973, Horemski Jan 1966-, Hornicki Tadeusz 1977-1986, Horowski Bogdan 1970-1990,

I Idczak Miłosz 1983-1989, Ignaczak Stanisław 1956-1958 i 1965-1986, Indyk Andrzej 1970-1972, Indyk Bolesław 1960-1972, Inglot Ryszard 1980-1983, Insiński Alfred 1980-, Intryz Alicja 1970-1972, Iwanicki Stanisław 1968-1983 i 1993-, Iwanicki Stanisław, Iwaszczko Leszek 1972-1985, Iwasiewicz Stanisław 1959-1989,

J Jaškowiak Mirosław 1959-1963 i 1965-1985, Jaškowiak Stanisław 1965, Jaškowiak Tadeusz 1967-1989, Jańciewicz Antoni 1948-1957+, Jabłoński Czesław 1973-1974, Jabłoński Janusz 1970, Jagielski Sylwester 1954-1958+, Jagodzińska Maria 1985, Jahns Bolesław 1976-1983, Jakóbczyk Janusz 1983-1989, Jakubiak Jan 1971-, Jakubiec Marek 1965-1972+, Jakubowski Czesław 1948-1979+, Jakubowski Janusz 1973-1989, Jakubowski Stanisław 1962-1964 i 1973-1979, Jakubowski Wojciech 1983-, Jakubowski Zbigniew 1956-1960 i 1969-1971, Jamin Iwona 1969-1972, Janaszak Bożena 1974, Janczak Tomasz 1982-1983, Janiak Grażyna 1973-1990, Janiak Henryk 1968-1972, Janiak Józef 1956-1987, Janicka Małgorzata 1967-1969, Janicki Andrzej I 1965-1981, Janicki Andrzej II 1971, Janicki Benjamin 1972-1982, Janicki Włodzimierz 1960-1988, Janiszewska Barbara 1983-, Janiszewska Ewa 1977-1983, Janka Andrzej 1983-, Jankowiak Barbara 1967-1982, Jankowiak Grzegorz 1987-1990, Jankowiak Ryszard 1972-1985, Jankowski Bronisław 1977-1982, Jankowski Gerard 1970-1972, Jankowski Józef 1957, Jankowski Tadeusz 1974-, Jankowska Maria 1981-, Jankowski Edmund 1950-1955, Jankowski Tadeusz 1955-1968, Janowski Jerzy 1950-1951, Janowski Zbigniew 1980-1988, Januchowski Franciszek 1967-1981, Januszewski Zbigniew 1950-1983+, Jarczyński Zbigniew 1950-1951, Jarczyńska Krystyna 1987-, Jarczyński Jan 1972-1982, Jarecki Jerzy 1970-1972, Jarmoliński Czesław 1955-1956, Jarmulski Maksymilian 1951-1953, Jarmuszkiwicz Mirosław 1987-, Jaroma Jan 1972-1988, Jaroniewski Tadeusz 1976-1990, Jarota Jacek 1965-1990, Jarożek Krystyna 1969-1970, Jarzabek Józef 1966-, Jarzembowski Marian 1945-1975+, Jany Grażyna 1977-1985, Jasiak Edward 1950-1983+, Jasiński Sylwester 1953-1973+, Jasiniuk Wojciech 1966, Jaskuła Grzegorz 1982-1984, Jastrzab Jadwiga 1982-1986, Jastrzębski Arkadiusz 1969-1979, Jaworowicz Wojciech 1970 i 1976-1985, Jegier Maria 1969-1989, Jeleni Urszula 1987-1988, Jeliński Piotr 1989-, Jeliński Sylwester 1980-1990, Jerenalczyk Barbara 1955-1957, Jerenalczyk Edward 1955-1957, Jerszow Michał 1948-1990, Jesiakowski Roman 1967-1968, Jeske Irena 1963-1990, Jezierski Jarosław 1978-1981, Jeż Walery 1962-1964, Jędros Alina 1983-1984, Jędrowiak Barbara 1974-, Jędrowiak Józef 1970-1977 i 1985-, Jędrowiak Roman 1974-, Jędruśki Krystyna 1983-1985, Jędrycka Maria 1966-1967 i 1974-1987, Jędrzejczak Andrzej 1958-1965, Jędrzejczak Mirosław 1959-1961, Joachimiak Maria 1966-1967 i 1973, Jopp Jerzy 1977-1985, Jórdeczka Antoni 1970-1988, Józefiak Zbigniew 1976-, Józefowska Zofia 1977-1984, Józefowski Zbigniew 1974-, Judkowiak Małgorzata 1979-1988, Judkowiak Marek 1979-1981, Jurdziński Paweł 1975-1990, Jurga Roman 1978-, Jirowski Franciszek 1947-1951, Jurszewicz Czesław 1970-1983+, Jurszewicz Zbigniew 1975-, Juska Paweł 1972-1978, Juszkowiak Kazimierz 1973-1986,

K Katz Zbigniew 1958 i 1976-1977, Kabat Roman 1957-, Kabelis Walenty 1972-1989, Kaca Józef 1976-1980, Kaczala Halina 1978-1979, Kaczmarek Bożena 1960-1963 i 1967-1985, Kaczmarek Henryk 1977-1979, Kaczmarek Ignacy 1945-1949, Kaczmarek Janusz 1970-1974 i 1981, Kaczmarek Krzysztof 1986-1990, Kaczmarek Marek 1970-1971, Kaczmarek Włodzimierz 1950-1951, Kaczmarek Zenon 1968-1970 i 1973-1985, Kaczmarek Zbigniew 1981-1985, Kaczor Włodzimierz 1983-, Kaczorowska Alicja 1964-1976, Kaempf Bożena 1954-1956, Kalina Władysław 1950-1953+, Kaliszewski Janusz 1960-1964, Kałek Dionizy 1966-1967, Kałużny Edmund 1950-1985, Kaminek Franciszek 1945-, Kamińska Henryka 1972-1982, Kamiński Mieczysław 1977-1985, Kandulski Włodzimierz 1977-1988, Kania Kazimierz 1977-1985, Kantarowska Regina 1979-1989, Kantorowicz Teodor 1949-1990+, Kantorski Alfons 1972-1981, Kapczyński Bogusław 1966-, Karalus Jan 1950-, Karcz Elżbieta 1979-1989, Karcz Józef 1966-1969 i 1983-1990, Karczewska Ewa 1975-1976, Karpiak Józef 1972-1978, Karpik Ryszard 1986-1988,

Karwacki Włodzimierz 1965-1982, Karykowski Bogdan 1985-1989, Kasińska Irena 1983-1985, Kasperczak Józef 1970-1985, Kasperek Michał 1978-1988, Kasprowic Stanisław 1967-1978, Kasprzyk Czesław 1967-1969 i 1973-, Kasprzyk Karol 1980-, Kaszubowski Ignacy 1950-1973+, Kaszubowski Mieczysław 1955-1960, Kaszyńska Alicja 1982-1984, Kaszyński Arkadiusz 1968-1978+, Kawecki Andrzej 1970-1982, Kawecki Ryszard 1970-1983, Kawski Tadeusz 1955-1982, Kazmierczak Kazimierz 1948-1951, Kaźmierczak Andrzej (Poznań) 1967-1975, Kaźmierczak Andrzej (Środa) 1973-1978, Kaźmierczak Barbara 1976-1988, Kaźmierczak Irena 1973-1988, Kaźmierczak Zeon 1969-1988, Kaźmierska Halina 1968-1969, Kaźmierczak Aleksander 1964-1990, Kaźmierczak Jerzy 1975-1985, Kałol Edmund 1950-1955, Kałol Jadwiga 1972-1985, Kałol Ryszard 1972-1981+, Kałolewski Zdzisław 1988-, Kegal Andrzej 1965-, Kempa Jerzy 1980-1982, Kempiak Jan 1969-1972 i 1980-1989, Kempiański Henryk 1977-1985, Kempiański Marceł 1949-1951, Kempiański Zbigniew 1985, Kędzia Janusz 1972-1979, Kędziński Roman 1966-, Kepa Bogumił 1979-1985, Kidyliński Włodzimierz 1945-1984+, Kiersnowski Marek 1984-1985, Kierzkowski Bogdan 1978-1989, Kimel Zygryfryd 1976, Kimnes Stanisław 1980-, Kisielińska Ewa 1978-1985, Klasura Michał 1965-1968, Klatka Alojzy 1977-1985, Klauziński Marceł 1945-1962+, Klecha Elżbieta 1974-, Klekot Jerzy 1970-1974, Kleina Barbara 1964-, Kleina Jerzy 1973-1992+, Klemański Czesław 1955-1974, Klemieński Roman 1985-, Klepa Paweł 1987-1988, Klimacki Ryszard 1965-1984, Klimczak Leopold 1960-1988+, Klimecki Wojciech 1966-1980, Klimowicz Andrzej 1967-1984, Klimowicz Edmund 1950-1960 i 1977-1984, Klitkowski Ryszard 1969-1970, Kłofik Teresa 1975-, Kluczewski Tadeusz 1953-1956, Kluge Edward 1953-, Kłoś Piotr 1976-1980, Kłos Zbigniew 1966-1970, Kłosowski Ludwik 1949-1985+, Kłósek Józef 1964-1985, Kmieciak Jerzy 1967-1984, Kmieciak Mieczysław 1950-1969, Kmieć Henryk 1950-1985+, Kmiećkowiak Artur 1953-, Kniat Marek 1967-1974, Knopik Stanisław 1945-1958+, Knopiński Lech 1984-1985, Knypel Paweł 1967-1973, Kościan Piotr 1985, Kościelniak Ryszard 1966-1969, Kobylański Bogumił 1978-1985, Kochan Zdzisław 1979-1987, Kociemski Edward 1965-1990, Kocikowski Ryszard 1977, Kociński Jerzy 1979-1985, Kokowski Marian 1976-1988, Kolanowski Zdzisław 1963-, Kolańska Alfreda 1979-1984, Koliński Stanisław 1968-1988, Kolański Edmund 1945-1988+, Kolečko Rudolf 1978-1989, Kolečko Stefania 1978-1985, Kołodziejczak Wiktor 1945-1981+, Kołowski Janusz 1982-, Kołuda Waldemar 1982-1988, Komicz Waldemar 1979-1981, Kominiek Zbigniew 1977-1989, Komisarek Edward 1950-1962 i 1968-1984, Komrzuk Roman 1962-1963, Konczyńska Maria 1971-1990, Kondracki Zbigniew 1969-1976, Konieczny Nikodem 1945-1979, Konieczny Marek 1975-, Koniuszy Antoni 1960-1969 i 1985-1986, Konkiewicz Maria 1967-1988, Konopka Henryk 1955-, Konopnicki Andrzej 1962-, Kopacz Janusz 1985-1988, Kopczyński Stanisław 1967-1972, Koperek Henryk 1967-1968 i 1975-1988, Kopiński Demetriusz 1955-1957, Kopiński Roman 1976-1990, Kopras Marianna 1980-1987, Kopras Mieczysław 1958-1988, Kopras Teresa 1979-1984, Korman Władysław 1949-1960, Korowaj Marian 1950-1981, Korus Feliks 1945-, Korzeniewski Andrzej 1971-, Korzeniewski Jan 1968-1975, Korzyński Miron 1949-1976, Koschel Stanisław 1957-1988+, Kosmowski Czesław 1951-1989+, Kosmowski Marian 1968-, Kosmowski Waclaw 1980-, Kosowicz Jan 1973-1979, Kossak Maria 1970-, Kossakowska Zofia 1978-1986, Kostecki Karol 1948-1955+, Kostecka Urszula 1981-, Kostka Mirosław 1966-1970+, Kostrom Mieczysław 1950-1987+, Kostyżewicz Wiesław 1950-1951, Koszada Wojciech 1985, Kotewa Anna 1980-1984, Kotewicz Henryk 1976-1988, Kotlińska-Minicka Barbara 1974-, Kotowska Grażyna 1985, Kott Jakub 1967-1971, Kowalczyk Antonina 1980-1984, Kowalczyk Marek 1988-, Kowalczyk Tadeusz 1988, Kowalczykiewicz Jadwiga 1979-, Kowalczyk Józef 1970-1985, Kowalski Henryk 1976-1985, Kowalska Joanna 1959-1965, Kowalska Mirosława 1980-1988, Kowalski Mateusz 1968-1974, Kowalski Stanisław 1963-1964, Kozak Józef 1945-1957+, Kozak Janina 1979-, Kozak Józef 1973-, Kozak Paweł 1949-1951, Kozak Witold 1965-1984, Kozakiewicz Krzysztof 1986-1989, Kozanecka Maria 1968-1971, Kozarzowski Marian 1978-1989, Kozelan Józef 1968-1988, Kozica Jerzy 1983-, Kozielec Dariusz 1970, Kozłowska Michalina 1956-1963 i 1972-1976, Kozłowska Maria 1970-1972, Kozłowski Ignacy 1949-1976+, Kozłowski Jan 1955-1960, Kozłowski Tadeusz 1950-1976+, Kozłowska Elżbieta 1987-, Kożuchowski Waclaw 1955-1958, 1969 i 1973-1979, Krajewski Andrzej 1950-1970 i 1974-1985, Krajewski Henryk 1970-1972, Krajewski Waclaw I 1946-1952, Krajewski Waclaw II 1972-1973, Kramer Ewa 1976-, Kraszewska Anna 1965-1970, Krause Ignacy 1953-1978+, Krawczyk Emil 1975-1985, Krawczyk Jan 1971-1988, Krawczyk Zdzisław 1966-, Kręgielska Maria 1969-1972, Krociak Józef 1966-1970, Kroczyński Zdzisław 1977-1980+, Kroszczyński Antoni 1950-1955+, Król Danuta 1983-1985, Król Marian 1978-1987, Król Zofia 1950-1987, Królak Aleksander 1969-1989, Królak Grzegorz 1966-, Królak Julianna 1969-, Króll Albert 1966-1971 i 1978-, Kruś Wojciech 1971-1978, Krug Waclaw 1977-1984, Krukowski Lech 1975-1977, Krulikowski Mieczysław 1977-1985, Krupa Władysław 1975-1985+, Krupik Jan 1950-1957, Kruszewski Eugeniusz 1980-, Kruszona Maciej 1968-1981, Krych Czesław 1965-1978, Krych Stefan 1978-1985, Krygier Andrzej 1973-, Krygier Eliza 1973-, Krysiński Mieczysław 1948-1968+, Krystek Tadeusz 1974-1984, Krysztofiak Andrzej 1965-1986, Krzesaj Wiesław 1970-1988, Krzyśko Kazimierz 1945-1986+, Krzyżaniak Janusz 1966-, Krzyżaniak Zbigniew 1967, Krzyżański Adam 1976-1987, Krzyżański Mieczysław 1968-1979, Krzyżański Ryszard 1984-1987, Krzyżostaniak Grzegorz 1971-, Książek Józef 1950-1972+, Książkiewicz Stanisław 1975-1989, Książczyk Marian 1946-1975+, Kubacki Włodzimierz 1966-1968 i 1970-, Kubacki Zbigniew 1979-, Kubala Mariusz 1985-1989, Kubala Zdzisław 1977-1980, Kubat Jan 1983-1989, Kuberka Włodzimierz 1965-, Kubiś Jerzy 1967-1970 i 1980-1981, Kubiak Halina 1979-1980, Kubiak Jan 1977-1984, Kubiak Marian 1954-1976+, Kubička Aleksandra 1979-1981, Kubicki Kazimierz 1954-1985+, Kubicki Waldemar 1977-1987, Kucharczyk Lechosław 1975-1990, Kucharczyk Władysław 1974-, Kucharska Maria 1970 i 1983-, Kucharak Jan 1967-1972, Kucharzak Maria 1969-1972, Kuchniczak Roman 1966-1990, Kuchta Maksymilian 1960-1982+, Kiciński Zdzisław 1966-1987, Kuczewska Krystyna 1953-1961, Kuczyński Józef 1948-1979, Kuczyński Krzysztof 1974-1981, Kudłaszyk Marian 1948-1985+.

K Kudłaszyk Stefan 1950-1961, Kuduk Wiesław 1987-1989, Kujas Beata 1988, Kujawa Kazimierz 1970-1982, Kukikow Szczepan 1979-1981, Kulawiak Zofia 1985, Kulka Franciszek 1976-1981, Kulpiński Romuald 1963-1965, Kultys Krystyna 1968-1971, Kultys Witold 1954-1957, Kupczyk Wanda 1971-1981, Kupidura Elżbieta 1976-1977, Kurczewski Janusz 1966-1967, Kurczewski Zenon 1956, Kurkowiak Elżbieta 1970-1973, Kurnatowski Włodzimierz 1967-1972, Kurpiński Czesław 1968-1975, Kurzaj Irena 1971-1985, Kurzeja Grzegorz 1977-1988, Kurpiński Tadeusz 1966-1986, Kusz Halina 1967-1969, Kutzner Józef 1950-1957, Kuzupa Stanisław 1970, Kuźnicki Mieczysław 1945-1953+, Kwaśnik Janusz 1950-1953, Kwacz Izabela 1978-, Kwiatkowski Dominik 1984-1990, Kwiatkowski Tadeusz 1968-1988, Kwieciński Janusz 1973-1989, Kwieciński Marian 1946+, Kwinta Stanisław 1965-1969+.

L Lach Władysław 1957-1967, Lachowicz Czesław 1980-1990, Lamch Grażyna 1982-1990, Lamek Grażyna 1985, Lamek Krystyna 1985, Lanartowicz Kazimierz 1949-1965+, Lange Tadeusz 1947-1951, Lantecki Wojciech 1973-1985, Laskowicz Barbara 1980-1983, Laskowski Aleksander 1949-1953+, Leśniak Stanisław 1972-1976, Leńniczak Bolesław 1958-, Leśnik Benedykt 1969-1971, Lechmann Alojzy 1956-1988, Ledwołoz Aleksander 1968-1972, Ledwolorz Anna 1980-, Leiński Zbigniew 1978-1981, Lemke Bolesław 1960-, Lemke Henryk 1962-1963 i 1973-1975, Lemke Jan 1967-, Lenaet Piotr 1973-1985, Lenarski Edward 1960-1983+, Lenartowicz Gabryjela 1978-1983, Leniak Telesfor 1976-1986, Lenkowski Ryszard 193-1989, Lesiński Bogusław 1975/1981, Leszczyńska Barbara 1955-1966, Leszczyński Władysław 1952-1990, Lewandowski Jan 1955-1985+, Lewandowski Marek 1967-1983, Lewandowska Halina 1987-1990, Lewandowski Krzysztof 1981-1987, Lewandowski Roman I 1966-, Lewandowski Roman II 1973-, Lewandowski Władysław 1979-1988, Lewandowski Włodzimierz 1977-1988, Lewandowski Witold 1967-, Lewandowska Jadwiga 1980-1981, Lewek Halina 1977-1985, Libera Romuald 1965-1985, Libera Tamara 1970-1986, Liberek Henryk 1950-1974+, Liberek Krzysztof 1969-1985, Liberek Teresa 1975-1985, Lidke Jarogniew 1968-, Liebig Zbigniew 1966-1975, Liebner Andrzej 1964-1966, Ligowski Przemysław 1968-, Lima Kazimierz 1969, Limanowski Andrzej 1979-, Linda Michał 1967-1978, Linda Piotr 1987-1989, Linke Bogdan 1977-1990, Linkowska Halina 1971-, Lipiec Stanisław 1946-1951, Lipińska Maria 1982-, Lipiński Jan 1973-, Lipowczyk Stefan 1986-, Lipowczyk Wanda 1951-1978, Lis Leszek 1966-1985, Lisiak Seweryn 1950-1965+, Lisiewicz Stanisław 1955-1956 i 1981-, Lisowski Jan 1950-1971+, Loos Teresa 1980-1987, Lorek Bernard 1967-1981, Lorek Marek 1986-, Lorens Eugeniusz 1978-1988, Lorens Romuald 1988-1990, Lorens Tadeusz 1955-1990, Lorenz Benedykt 1961-1963 i 1972-1973, Lorenz Ryszard 1950-1961, Losiak Stefan 1960-62, 1973-79 i 1983-88, Lubicki Henryk 1967-1982, Ludek Jerzy 1987-, Ludek Wojciech 1970, Lulka Bogdan 1965-1970, Lutowski Antoni 1946-1954+.

Ł Łabecki Jan 1950-1972+, Łabiak Józef 1966-1972, Ładziński Jan 1973-, Łakomy Janusz 1970-, Łapiński Bogdan 1966-1985, Ławniczak Henryk 1966-, Ławniczak Mirosław 1986-1989, Łeska Ignacy 1970-, Łęgowska Ekspedyta 1951-1954 i 1965-1975, Łoś Brygida 1981-, Łochowicz Leszek 1982-1984, Łowiński Przemysław 1977-1984, Łoza Włodzimierz 1967-1969, Łoza Zdzisław 1948-1988, Łuczak Adam 1960 i 1973-1982, Łuczak Aleksander 1950-1954+, Łuczak Henryk 1976-1983, Łuczkowski Andrzej 1956, Ługowski Zdzisław 1979-1985, Ługowska Krystyna 1983-1985, Łukasiewicz Jadwiga 1952-1955, Łukasiewicz Jerzy 1976-1988, Łukasiewicz Maria 1975, Łukomski Alfons 1945-1986+, Łukowski Stanisław 1977-1988, Łuszczek Marian 1966-1984, Łuszczynski Ryszard 1975-1983, Łykowski Jerzy 1960-.

M Machalla Ludomira 1967-1982, Machalla Roman 1966-1981, Machlański Jerzy 1983-1985, Machlański Józef 1967-1985, Machnac Edward I 1975-1985+, Machnac Edward II 1980-, Machora Jerzy 1957-1967, Maciaszek Barbara 1977-1985, Maciaszek Stanisław 1977-1985, Maciejaszek Ignacy 1948-1968+, Maciejewska Dorota 1979-1990, Maciejewska Maria 1972-1990, Maciejewski Andrzej 1970-1971 i 1977-1979, Maciejewski Włodzimierz 1967-1968 i 1979-1986, Maciejewski Zbigniew 1948-1986+, Maciejewska Barbara 1953-1957, Maćkowiak Franciszek 1956-1979, Maćkowski Antoni 1977-1987, Madajczyk Aureliusz 1954-1956, Modrzyński Józef 1985, Magdzińska Elżbieta 1979-1985, Maglak Władysław 1977-1980, Maj Alfred 1988-1989, Majchrzak Elżbieta 1977-, Majchrzycki Stefan 1965-1981, Majda Józef 1948-1957+, Majewski Eugeniusz 1980-1987, Majorczyk Mariusz 1980-1990, Makiewicz Wiesław 1980-1985, Makolajczyk Przemysław 1980-, Makowska Zofia 1985-1989,

Makowski Krzysztof 1971-1984, Makowski Leon 1951-1979+, Makowski Roman 1977-1987, Malak Zdzisław 1976-1988, Malczewska Elżbieta 1959-, Malesza Dariusz 1989-, Malicki Jan 1974-, Malinowski Mikołaj 1976-1988, Malińska Irena 1977-1984, Maliński Jerzy 1969-, Maliszewska Krystyna 1975-1978, Malujda Andrzej 1983-1987, Malusi Barbara 1972-, Malutczyk Teodot 1950-1985, Małaszek Eugeniusz 1948-1980+, Małecka Gabriela 1968-1971, Małecka Małgorzata 1987-1990, Małycha Marian 1952-1954, Małyżko Tadeusz 1947-1951, Maniecki Mirosław 1965-1968, Maniewski Stefan 1971-1972, Manikowska Małgorzata 1970, Mańczak Bernard 1964-1989, Mańczak Bożena 1980-1989, Mańczak Henryk 1948-1964+, Mańczak Janusz 1966-, Mańkowska Barbara 1970-1973, Mańkowski Ireneusz 1963-1970, Mańkowski Jan 1954-1957 i 1960-, Mańkowski Ryszard 1979-1982, Marchewski Stanisław 1949-1952, Marchwacki Zbigniew 1978-1981, Marcinczak Wioletta 1987-1989, Marcinek Bogdan 1984-1985, Marciniak Jerzy 1981-1985, Marciniak Józef 1967-1980, Marciniak Jan 1950, Marciniak Jerzy 1979-1981, Marciniak Marek 1978-1983, Marciniak Urszula 1976-1985, Marcinkowska Alicja 1969-1973, Marcinkowski Czesław 1973-, Marcinkowski Marian 1972-1990, Marcinkowski Maciej 1971-1977, Marcinkowski Mieczysław 1968-, Marcinkowski Remingiusz 1949-1957+, Marcinkowski Stefan 1953-1983+, Marcinkowski Tadeusz 1988, Marczak Bogdan 1968-1988, Marczak Kazimierz 1970-1985, Marczyński Janusz 1976-1989, Marek Irena 1969, Margraf Teresa 1959-1964 i 1966-1972, Marjanowski Roman 1984-1987, Markiewicz Henryk 1969, Markiewicz Janusz 1977-1985, Marlewski Jan 1945-1977+, Marszałek Jerzy 1955-1957 i 1965-1985, Marszałek Roman 1966-1983+, Maslej Konstanty 1981-1984, Matias Czesław 1967-1989, Matuszak Piotr 1953-1990, Matuszewski Jan

1971-1985, Matuszkowiak Ryszard 1972-, Matuszkowiak Zdzisław 1972-1977+, Matuszyńska-Zajac Jadwiga 1980-1983, Matyja Marian 1955-1983, Matyja Tadeusz 1978-1989, Matysiak Tadeusz 1980-, Mazur Roman 1983-1989, Mazurek Bogumiła 1965-1967, Mazurek Czesław 1973-1977, Mazurek Eugenia 1980-1982, Mazurek Krzysztof 1970-1985, Mazurek Stanisław (Chodzież) 1964-1984, Mazurek Stanisław (Poznań) 1950-, Mazurkiewicz Paweł 1979-, Mączyńska Grażyna 1987-, Mączyński Włodzimierz 1971-, Mądraszyk Maria 1967-, Mąkowska Elżbieta 1966-1969, Meissner Jerzy 1987-, Mejbbaum Witold 1955-1990, Meler Andrzej 1958-1966, Meller Krystyna 1971-1990, Mendelski Leszek 1983-, Mentek Stanisław 1964, Menzel Piotr 1966-1967, Merlinger Józef 1948-1979+, Mężydło Bogumiła 1982-, Mężydło Grzegorz 1980-1987, Miś Władysława 1960-1982, Michalak Dorota 1979-1985, Michalak Jan 1979-1984, Michalak Jerzy 1966-1989, Michalczak Jarogniew 1948-1959, Michalik Eugeniusz 1967-1987, Michalski Henryk 1953-1958, Michalski Jan (Gostyń) 1953-1993, Michalski Jan (Poznań) 1957-1972, Michalski Ryszard 1977-1988, Michalski Tadeusz 1946-1951, Michalski Zbigniew 1976-1989, Michalska Maria 1984-1985, Michałowski Jacek 1963-1966, Michel Urszula 1977-1981, Mickoś Zbigniew 1972-1988, Micyk Tadeusz 1982-, Mielcarek Jerzy 1973-1989, Mielcarek Józef 1960-1988+, Mielcarek Konrad 1945-1985, Mielcarek Zdzisław 1965-, Mielke Lucyna 1980-1984, Mierzwiński Ryszard 1966-1969, Miezier Ryszard 1980-1984, Mikołajczak Barbara 1972, Mikołajczak Elżbieta 1987-1989, Mikołajczak Jerzy 1969-1988, Mikołajczak Lech 1971-1984, Mikołajczak Maksymilian 1950-1955, Mikołajewski Henryk 1950-1986+, Mikołajczak Jolanta 1966-,

M Mikołajczak Włodzimierz 1965-1986, Mikołajczyk Bogusław 1979-1985, Mikosz Adam 1965-1983+, Mikosza Antoni 1952-1981+, Miler Tadeusz 1979-1987, Milewski Jan 1948-1950+, Minakowski Waclaw 1959-1987, Mirecka Małgorzata 1972-, Mirochowska Danuta 1956-1981, Mirska Alicja 1980-1983, Misiak Jan 1984-1985, Misiatowski Włodzimierz 1966-, Misiatowski Lucjan 1980-, Misiąg Bogumił 1979, Misiewicz Bogumił 1966-1968, Misiewicz Danuta 1981-1986, Misiewicz Iwona 1986-, Misiorny Leon 1950-1975+, Misiorny Ryszard 1969-1979, Misiul Wanda 1986-1989, Miszczyk Anna 1979-1989, Miszkiel Ryszard 1975-1989, Mizgajski Andrzej 1970, Mizgier Barbara 1970-1979, Mieczak Lech 1975-1976, Miotkowski Waldemar 1984, Młynarczyk Andrzej 1966-1985, Młynarczyk Seweryn 1976-1982, Mniejrzyńska Alicja 1970-1971, Modrzyński Józef 1985, Moellenbrock Włodzimierz 1966-, Mokwa Jerzy 1975-1986, Molek Lucjan 1960-1985, Molis Piotr 1950-1976, Montewski Stanisław 1979-1985, Morawska Bożena 1979-1989, Morawski Edward 1950-1953, Morawski Jacek 1971-1982, Moryson Piotr 1975-1978, Moska Jerzy 1975-1985, Moszak Paweł 1987-1988, Motylewski Janusz 1968-1969, Moys Barbara 1970, Mozolewski Leonard 1950-1951 i 1978-1987, Mrowińska Janina 1965-1989, Mroziński Michał 1964-1985, Mrówka Aleksandra 1976-1981, Mróz Jakub 1946-1973+, Mruczyk Mirosław 1978-1989, Mrugalski Rafał 1988-1990, Mrugalska Małgorzata 1982-, Mruz Józef 1977-1985, Muc Mieczysław 1983-, Mucha Jerzy 1978-1985, Murawski Andrzej 1972-, Murawski Czesław 1972-1985, Musiak Jacek 1966-1967, Musiałki Zbigniew 1978-1988, Musiałowska Ewa 1980-1989, Musielak Janina 1950-1990, Myślicka Grażyna 1979-1983, Mysza Stanisław 1976-1983,

N Nadstoga Ireneusz 1979-, Naglewski Marek 1968-1988, Nalerzyta Bożena 1983-1988, Napierała Jerzy 1955-1973, Napierała Jan 1952-1953, Narloch Kazimierz 1981-, Narożna Aleksandra 1958-1969, Narożny Stanisław 1966-, Narożny Tadeusz 1951-1952, Narożny Tadeusz 1951-1952, Narożny Włodzimierz 1976-, Naskręt Tadeusz 1967-, Nastal Stanisław 1976-1978, Naworyta Leonard 1972-, Nawrocik Jan 1979-, Nawrocka Maria 1980-1988, Nawrocki Stanisław 1946-1952+, Nawrocka Krystyna 1984-1985, Nawrot Andrzej 1960-1961 i 1974-, Nawrotek Józef 1964-1984, Neuman Jan 1965-1969, Nędzynski Piotr 1973-1985, Nickiel Grzegorz 1987-, Niemczewska Jolanta 1986-1990, Niemeic Jolanta 1968-, Niemiec Wojciech 1970-1982, Niemier Jan 1965-1990+, Nienartowicz Jan 1947-1951, Niesobski Czesław 1953-1958, Niesobski Piotr 1972-1977, Niesuchorski Józef 1968-, Nieszyn Aleksander 1950-1969, Niewitecki Bogdan 1967-1970 i 1973-1985, Niewolna Mirosława 1970-1971, Nickel Zenon 1979-, Niwicki Roman 1946-1955, Nocek Jan 1974-1985, Nolka Andrzej 1964-1970 i 1979-1987, Nowacka Krystyna 1958-1961 i 1976, Nowacki Franciszek 1973-, Nowacki Jacek 1971-1981, Nowacki Jan 1956-1976, Nowacki Mirosław 1967-1972 i 1977-1978, Nowaczewski Franciszek 1967-1981, Nowaczyk Bogdan 1960-1990, Nowaczyk Lech 1980-, Nowaczyk Stanisław (Poznań) 1946-1974+, Nowaczyk Stanisław (Środa) 1955-58, 1960-62 i 1973-1989, Nowak Bogumił 1962-1963 i 1979-1986, Nowak Barbara 1969-, Nowak Daria 1970-1971, Nowak Edward 1963-1990, Nowak Grażyna 1978-, Nowak Grzegorz 1969-1976, Nowak Henryk 1959-, Nowak Irena (Środa) 1973-1989, Nowak Irena 1963-1966, Nowak Ireneusz 1981, Nowak Julian 1976-1988, Nowak Jerzy 1960-1983, Nowak Jan 1984-1985, Nowak Kazimierz 1973-1990, Nowak Konstanty 1946-1964+, Nowak Krzysztof 1988-1989, Nowak Ludwik 1945-1967+, Nowak Marian I 1959-1986, Nowak Mieczysław 1970-1988, Nowak Marian II (Mosina) 1969-, Nowak Ryszard 1970, Nowak Stanisław 1972-1989, Nowak Tadeusz 1977-1981, Nowak Władysława 1975-1977, Nowak Zenon 1970, Nowakowski Antoni 1976-, Nowakowski Kazimierz 1947-, Nowakowski Tadeusz 1964-1984, Nowicka Elżbieta 1970-1973, Nowicka Janina 1982-, Nowicki Bogumił 1955-1964, Nowicki Dionizy 1965-1985, Nowicki Jan 1970-, Nowicki Paweł 1948-1981+, Nowicki Stanisław 1967-1984, Nowicki Tadeusz 1965-, Nowicki Wojciech 1970-1971, Nowicki Wiktor 1954-1976, Nyszak Jerzy 1973-1989, Nyszek Wiesław 1977-1990,

O Obczasiak Piotr 1949-1985, Obertyński Andrzej 1977-, Obtułowicz Jan 1946-1951, Ochocka Barbara 1966-, Ochocka Maria 1973-1976, Odrobina Marian 1968-1986, Ogórkiewicz Wanda 1966-1971, Okołowicz Paweł 1977-1979, Okupiak Marian 1966-1978, Olejarski Edward 1964-1983+, Olejniczak Andrzej I 1958-1959, Olejniczak Andrzej II 1985-1987, Olejniczak Jacek 1975-1976, Olejniczak Magdalena 1982-1984, Olejnik Bogusław 1987-1989, Olejnik Czesław 1969-, Oliskiewicz Aleksander 1969-1971 i 1973-1984, Oliwa Jerzy 1948-1951, Olszewski Henryk 1976-1979, Opaska Andrzej 1971-1984+, Opatowicz Danuta 1970, Opiota Wiesław 1974-1985, Oporowski Michał 1964-1990, Orchowski Aleksander 1979-, Orlicki Andrzej 1977-1986, Orłowicz Czesław 1955-1962, Orłowicz Tadeusz 1951-1961, Orwat Przemysław 1966, Orzechowski Ryszard 1976-1988, Osajda Mirosława 1977-1987, Oses Witold 1983-1985, Osiewała Krzysztof 1986-1988, Osiewała Maria 1986-1988, Osiegiłowska Lidia 1969-1973,

Ostapkowicz Remigiusz 1977-1989, Ostrowski Alfred 1977-1989, Ostrowski Ignacy 1945-1980+, Ostrowski Jerzy 1972-1987, Otachel Bolesław 1977-, Owczarzak Teresa 1976-, Owsian Krystyna 1967-1990, Owsiany Kazimierz 1955-1961 i 1969-, Owsiany Czesław 1976-1989,

P Pachowicz Zygmunt 1950-1953, Pachulski Zbigniew 1980-1989, Paciorek Konrad 1979-1981, Paciorek Lechosław 1968-1981, Pacyniak Mieczysław 1960-, Paczyński Franciszek 1950-1966+, Paetz Janusz 1965-1975, Pająk Zbigniew 1980-, Pakuła Władysław 1948-1971+, Palacz Roman 1967-1987, Palak Mieczysław 1979-1987, Palczewski ALbin 1950-1993+, Paliwoda Stanisław 1976-1983, Palka Czesław 1955-1971, Paluszek Stefan 1955-1963, Paluszkiewicz Jolanta 1983-1990, Paluszkiewicz Mieczysław 1965-1978, Paluszkiewicz Wojciech 1983-1990, Palas Jerzy 1984-1985, Panek Henryk 1954-1963 i 1983-1985, Pankowiecki Marek 1977-1985, Pankowski Wojciech 1966 i 1973-1979, Panowicz Teodor 1950-1952, Paplaczek Tomasz 1966-1967, Parafianowicz Franciszek 1960-1961, Parnicki Otton 1955-1973, Parysek Maria 1977-1986, Parysek Michał 1978-1979, Pasiak Roman 1979-1985, Pasternak Julianna 1980-1985, Pastuszek Mirosław 1987-1988, Paszak Stefan 1955-1961, Paszczenko Mirosław 1954-1956, Paszek Władysław 1955-1959 i 1965-1989, Paszkowska Barbara 1965-1966, Paszniewska Krystyna 1981-, Patała Matylda 1973-, Patrzalek Zbigniew 1966, Patykowski Leon 1954-1975+, Pawelczyk Zofia 1973-, Pawlaczek Urszula 1978-, Pawlak Grzegorz 1980-1989, Pawlak Hanna 1989-, Pawlak Krzysztof 1985, Pawlak Stanisław 1979-1988, Pawlęty Stanisław 1976-1983, Pawlicki Michał 1965-1970, Pawlik Wojciech 1982-, Pawlik Lucjan 1950-, Pawlikowski Jerzy 1985, Pawłowicz Janusz 1954-1959, Pawłowska Dorota 1984-1985, Pecyna Marian 1976-1977, Peliński Ryszard 1979, Pelszyński Zenon 1973-1988, Pempera Wojciech 1967-, Penkala Zygmunt 1977-1985, Pepke Marek 1981-1988, Perchon Witold 1970-1983, Perkowski Tadeusz 1975-, Perlikiewicz Czesław 1966-, Perschke Jerzy 1967-1970, Perz Mirosław 1965-1980, Piasecki Adolf 1949-1951, Piasecki Mariusz 1983-1990, Piątkowski Florian 1946-1951, Piechota Edmund 1953-1985, Piechowiak Jerzy 1965-1988, Piechowiak Kazimierz 1980-1983, Piechowiak Przemysław 1988-1989, Piechowicz Ireneusz 1966-1977, Piechówka Anna 1973-1976, Piechówka Jacek 1969-1976, Piekara Aleksy 1950-1951, Piekara Bogdan 1980-1989, Piernikowski Zbigniew 1977-, Pietraga Józef 1985, Pietrowicz Waclaw 1968-1990, Pietrysiak Ewa 1983-, Pietrzyk Jerzy 1964-1988, Pietrzyński Zygmunt 1967-1986, Pietz Kazimierz 1975-1988, Piglas Urszula 1980-1981, Pijanowski Jan 1974-1989, Pikowczyk Alfred 1974-, Pilarczek Jan 1950-1985+, Pilarz Bogumił 1970-1988, Piontek Aleksander 1981-1987, Piosik Bolesław 1946-1973+, Piosiński Franciszek 1957+, Piotrowski Ryszard 1967-1990, Piotrowicz Dorota 1983-1990, Piotrowski Ignacy 1950-1964+, Piotrowski Karol 1972-1973 i 1983-, Piotrowski Waldemar 1980-1989, Piotrowski Zbigniew 1965-1981, Piotrowiak Michał 1979-, Piotrowska Irena 1953-, Piotrowski Jerzy 1959-, Pisarski Władysław 1984-1987, Piskorek Jerzy 1981-, Piskowski Andrzej 1986-, Piszczala Janusz 1985-1988, Piwoński Marek 1979-1985, Piwosz Marian 1978-, Piwosz Zdzisław 1978-1987, Plenzler Andrzej 1966-1967 i 1975-1988, Plewa Witalis 1980-1985, Plewniak Paweł 1960-, Plewniak Wanda 1989-, Plichta Edmund 1977-, Pluta Henryk 1975-1985, Pluta Urszula 1983-1986, Plocki Marek 1970-, Plotka Roman 1960, Plóciennik Wenancjus 1977-1979, Plóciennik Zygmunt 1955-1986+, Płużek Jan 1972-1980, Pośrednik Stanisława 1973-, Poddebniak Franciszek 1976-1980, Podhorecki Antoni 1970-1971+, Podwojska Elżbieta 1965-1967, Pogodzińska Urszula 1952-1978+, Pogorzelec Czesław 1959-1985, Polaczek Elżbieta 1968-, Polittowski Florian 1953-1958 i 1967-1979, Polowczyk Grażyna 1981-1986, Polus Danuta 1957-1958, Polczyńska Elżbieta 1979-1983, Poniąkowski Jerzy 1970-1985, Popławski Edward 1971-1974, Poradzewski Kazimierz 1945-1969+, Porąb Wojciech 1963-1984, Pospiech Leon 1980-1982, Pospieszynski Andrzej 1985-, Pórolczyk Klara 1950-1955, Pórturzycki Mateusz 1949-1975+, Prager Elżbieta 1967-1988, Prager Wiktor 1950-, Prauziński Ryszard 1966-, Prokop Leon 1954-, Pruchnik Ryszard 1980-1985, Pruchiewicz Jerzy 1976-1979, Prusakiewicz Ryszard 1970-1971, Przechera Andrzej 1967-1973, Przesławska Wiesława 1978-1981, Przewoźniak Maria 1972-1990, Przewoźna Renata 1983-1984, Przewoźniak Zenon 1958-1990+, Przybecki Albin 1972-1989, Przybylski Andrzej 1981-1989, Przybylski Bernard 1971-1983, Przybylski Kazimierz 1945-1974+, Przybylski Marian 1980-, Przybylak Elżbieta 1970-1973, Przybył Grzegorz 1975-1979, Przybysz Stefan 1950-1954 i 1960-1965, Przybyszewski Julian 1977-1978, Przybyszewski Roman 1952-1964, Przygócki Roman 1977-1978, Przyjemski Bronisław 1980-1988, Przyjemski Jan 1960-, Przyjemski Zbigniew 1989-, Przysiecki Henryk 1950-1991+, Przywarski Wiesław 1951-1953, Przywecki Marian 1977-1989, Przywecki Stanisław 1967-1969+, Pstrokońska Danuta 1955-1957, Ptasik Tadeusz 1956-1961, Pudelski Kazimierz 1969-1978+, Pudliszak Andrzej 1970+, Pukowicz Włodzimierz 1970, Puławska Iwona 1970-1986, Puzdrowski Władysław 1983-1986, Pyszka Andrzej 1975-1983,

R Racki Józef 1973-1985, Raczek Urszula 1979-1984, Raczyński Bolesław 1967-1984, Raczyński Janusz 1947-1970+, Radke Lechosław 1968-1969 i 1977-, Radomski Adam 1968-1975, Radtke Konstanty 1957-, Radwan Leszek 1963-1988, Radzikowski Bogdan 1986-1989, Radzimowski Lech 1952-1954, Rafiński Marek 1980-1989, Rajek Krzysztof 1980-1982, Raretta Małgorzata 1985, Raszewski Marian 1981-1988, Raszewski Wojciech 1976-, Rataj Hanna 1987-1988, Ratajczak Donata 1984-1985, Ratajczak Eugeniusz 1981-1984, Ratajczak Grzegorz 1988-1989, Ratajczak Jerzy 1965-1968, Ratajczak Ludwik 1953-1989, Ratajczak Mauryliusz 1969-, Ratajczak Roman 1989-, Ratajczak Włodzimierz 1967-1982+, Ratajczak Zdzisław 1966-1990, Ratajski Andrzej 1988-1989, Ratyński Włodzimierz 1950-1953 i 1965-1981, Rauhut Cecylia 1950-, Redelbach Stanisław 1965-1975, Regulski Jerzy 1973-1979, Regulska Alicja 1980-1985, Reich Mariusz 1989-, Rejewski Henryk 1970, Rewek Piotr 1976-, Rędziniak Jerz 1964-1985, Ritter Jan 1955-1987, Robakowski Zbigniew 1980-, Rochowski Józef 1959-1966, Roślawska Małgorzata 1987-1988, Roślowski Piotr 1984-1985, Rogalski Roman 1967-1989+, Rogodzińska Jolanta 1979-1988, Rojek Andrzej 1973-1978, Rosa Bogumił 1970-1972 i 1973-1989, Rosiak Bożena 1981-1988, Rosiak Wiesław 1967, Rosiński Jan 1986-1987, Rosiński Jerzy 1957-1961, Rossa Modest 1983-1988, Rostalski Franciszek 1956-1969, Roszak Stefan 1953-1982, Roth Roman 1966-, Rowińska-Lelonkiewicz Hanna 1970-, Rozin Edward 1962-1970,

Roztropińska Grażyna 1979-1989, Roztropiński Roman 1979-, Rozwarski Zygfryd 1950-1952, Rożek Danuta 1967-1989, Rożek Stanisław 1950-1970+, Różański Jan 1972-1981, Rózcicka Roman 1966-1987, Różycki Mieczysław 1950-1968, Rożycki Piotr 1968, Rubiński Czesław 1974-1989, Ruks Ryszard 1987-1988, Rup Teresa 1970-1971, Rupocińska Helena 1970-1972, Rusiecki Dionizy 1966-1973, Russek Zygfryd 1958-1961 i 1975-1985, Rutkowska Zofia 1976-1988, Rutkowski Kazimierz 1976-1988, Ryba Jerzy 1978-1985, Rybacki Mieczysław 1972-, Rybak Adrian 1976-1985, Rybak Sławomir 1966-1979+, Rybarczyk Anna 1980-1985, Rybarczyk Bogusław 1981-1987, Rybarczyk Stefan 1959, Rybarczyk Czesław 1971-1990, Rybarczyk Renata 1977-1978, Rybarczyk Zdzisław 1965-, Rybczyński Leonard 1949-1958+, Rybicka Emilia 1983-1989, Rybiński Tadeusz 1948-1981+, Rybkowski Ryszard 1953-1990, Rychlicki Tadeusz 1945-1968+, Rydzewska Anna 1966-1981, Rydzewski Bogdan 1974-1987, Rygula Jerzy 1967-1989, Rymer Stefan 1976-, Ryster Andrzej 1969 i 1976-1985, Ryszka Bernard 1950-1961, Ryżek Florian 1945-1970+, Ryżek Łucja 1950-1988+, Rzelechowska Halina 1970-1976, Rzepecki Jnsuz 1966-, Rzepka Alina 1980-1988, Rzeszutek Zbigniew 1966-1986, Rzeźnik Józef 1950-1955,

Sadowski Zygmunt 1950-1985, Safiańczuk Janusz 1980-1989, Sakowski Piotr 1977-1985, Samelak Marek 1967, Samotyja-Lenczewski Janusz 1976-1988, Samulski Janusz 1970, Sarna Barbara 1959-1971, Sas Iwona 1970, Sass Roman 1962-1964, Saturna Stefan 1950-1960+, Sawarzyński Roman 1981-1990, Sawicki Andrzej 1966-1969 i 1972-, Schulz Marek 1984-1987, Schulz Tomasz 1968-1982, Schulz Zbigniew 1985-, Schwartz Aleksander 1983-1991+, Sell Antoni 1945-1969+, Serafin Marian 1965-, Serafiniak Eugeniusz 1980-1985, Serba Jolanta 1969-1973, Siedleci Bogdan 1969-1971, Siera Grażyna 1986-1988, Siera Wiesław 1986-1988, Sierżputowski Zbigniew 1976-1979, Sikora Aleksandra 1981, Sikora Andrzej 1972-1973, Sikora Marian 1946-1985+, Sikorski Wiesław 1976-1977, Sikorska Ewa 1977-1985, Sikorski Roman 1983-1985, Siódla Janusz 1974-1979, Siuchniński Jacek 1974-1985, Siwek Kazimierz 1948-1956+, Siwiński Janusz 1966-1971, Skałcki Bronisław 1960-1985, Skarbiński Andrzej 1966-1975, Skawiński Władysław 1971-, Skiba Zdzisław 1984-1985, Skiera Zygfryd 1970, Skierski Romuald 1975-1983, Skierski Teodor 1950-1963+, Skoracka Regina 1955-1958, Skorupka Mieczysław 1953-1960+, Skorupka Zenon 1969-1980+, Skorzonek Dobromiła 1969-1970, Skowron Andrzej 1953-1954, Skrzypacz Jan 1951, Skrzypczak Marek 1986-1990, Skrzypczak Mirosława 1984-1985, Skrzypczak Tadeusz 1953-1972+, Skrzypczak Zbigniew 1965-1987, Skrzypek Jerzy 1988-1989, Skrzypek Stanisław 1969-1989, Skrzypiński Jan 1949-1973, Skulski Ryszard 1966-1985, Skwierzyński Stanisław 1967-1985, Sławski Stanisław 1968-, Słodkiewicz Wojciech 1978-1985, Słoma Aleksandra 1978-1980, Słoma Elżbieta 1969-1972, Słoma Ryszard 1966-1971, Słotnicki Leszek 1974-1984, Słupiński Bogumił 1969-, Smaruj Jerzy 1969-, Smogór Berbard 1955-1963, Smogór Ewa 1980-1983, Smogór Ryszard 1967-, Smogur Danuta 1983-1990, Smyczyński Krzysztof 1989-, Snadny Henryk 1953-1956, Sońnicki Kazimierz 1952-1989+, Sońnicki Michał 1980-, Sobczak Kazimierz 1985-1989, Sobczak Renata 1983-1989, Sobczak Stanisław 1971-1985, Sobczak Tadeusz 1968-1989, Sobczyk Janusz 1973-1990, Sobczyński Ryszard 1953, Sobocki Dominik 1970-1973, Sobocki Marian 1969-1970, Sobierajewicz Jan 1955-1967, Sobkowiak Czesław 1956-1966, Sobkowiak Dorota 1970 i 1977-1990, Sobkowiak Ryszard 1966-1987, Sobkowiak Włodzimierz I 1960-1971, Sobkowiak Włodzimierz II 1965-1970, Sobocka Dorota 1983, Sobocki Stefan 1982-1988, Sobol Andrzej 1969-, Sobol Halina 1972-1982, Sobol Janina 1971-1987, Sobol Ryszard 1954-1987, Sobolewski Ryszard 1970-1972, Soński Wojciech 1967-1990, Sokół Karol 1977-1985, Sołtykowski Janusz 1977-1987, Sołtys Janusz 1979-1980, Sołtysek Jerzy 1977, Soniewicki Andrzej 1975-1991, Sopoćko Waclaw 1965-1970 i 1974-1979, Sopoćko Władysława 1953-1957, Soroko Ewa 1987-1988, Sosnowski Leszek 1979-1985, Sosnowski Leszek 1979-1985, Sójka Wojciech Tadeusz 1953-, Sówka Jolanta 1981-1983, Sporny Ryszard 1961-, Spychalski Czesław 1948-, Spychalski Jerzy 1977-1979 i 1983-1984, Spychała Maria 1972-1981, Sroka Henryka 1956-1983, Sromek Irena 1980-1989, Sromek Józef 1978-, Staskiewicz Teresa 1980-1983, Stachecki Leszek 1983-1984, Stachowiak Gwidon 1966-1967, Stachowiak Kazimierz 1952-1972+, Stachowiak Leszek 1969-, Stachowicz Wiesław 1951-1952, Stachowiak Czesław 1975-1985, Stachowiak Jerzy 1969-1977, Staliński Jan 1950-1978+, Staniewska Anna 1971-1972, Staniewski Jerzy 1970-1972, Stanisławek Janusz 1984-1985, Stankiewicz Andrzej 1983-1985, Staranz Przemysław 1988-, Starczyński Józef 1986-, Starczyńska Danuta 1981-1990, Starzonek Dobromiła 1972-1988, Starzonek Halina 1978-1985, Stasiak Bożena 1975, Stasiak Józef 1977-1985, Staszewski Jacek 1968-1973, Stawiarska Ewa 1977-1978, Stawnak Włodzimierz 1968-1971, Stawujak Marian 1972-1981+, Stec Grzegorz 1984-1987, Stefaniak Andrzej 1978-1985, Stefaniak Ewa 1984-1985, Stefaniak Grażyna 1981-1987, Stefaniak Lucjan 1979-1985, Stefaniak Renata 1981-1983, Stefaniński Szczepan 1977-1985, Stefko Jerzy 1971-1982, Stefko Małgorzata 1971-1983, Stegenta Stanisław 1967-1969, Stejman Barbara 1970-1983, Stejnitz Danuta 1966-1968, Stępiń Józef 1946-1973+, Stepczyński Jan 1966-1980, Stepczyński Kazimierz 1946-, Sterczyński Wojciech 1963-1989, Stępień Jerzy 1961-1990, Stępień Tadeusz 1979-1987, Stocki Bogdan 1987-1988, Strachowski Bronisław 1950-1951, Strajch Maria 1986-1990, Stranz Przemysław 1969-1973, Straszewski Zdzisław 1980-1988, Strąg Wanda 1987-1990, Streb Bogdan 1969-, Streb Elżbieta 1969-1982, Stricker Zenon 1964, Stroński Andrzej 1966-1967 i 1972-1988, Stroński Marek 1973-1989, Strojny Zbyszko 1967-1972 i 1979-1982, Stronikowski Lesław 1979-1989, Stróżyk Genowefa 1984-, Stróżyk Jan 1945-1980+, Stróżyński Leszek 1959-60, 1964-66 i 1987-1989, Stróżyński Zygmunt 1950-1958 i 1976-1983, Struzik Gizela 1959-1988, Struzik Juliusz 1955-1986, Strzałkowski Edward 1982-1985, Strzeleczyk Anna 1979-1985, Strzelczyk Zdzisław 1963-1964, Strzelecki Aleksander 1982-, Strzygowski Edmund 1953-1955+, Strzyż Eugeniusz 1967-1990, Studziński Antoni 1945-1993+, Stulgrosz Michał 1973-1983, Stus Jan 1949-1974+, Subczyński Stanisław 1945-1957, Suchacka Grażyna 1975-, Sucharski Tomasz 1974, Sucholiński Marian 1973-, Suchoski Franciszek 1950-1984+, Sudół Jan 1984-1988, Sugalska Aniela 1978-, Sugalski Andrzej 1978-, Sukaczew Danuta 1969-1988, Sulewski Maciej 1967-1972, Sulot Jerzy 1977-1985, Superczyńska Eugenia 1984-, Suracki Adam 1982-, Surdyk Zbigniew 1973-1975, Suszek Iech 1952, Sutarzewski Zygmunt 1973-1985, Sybila Konrad 1988-1989, Synoradzki Ryszard 1967-1970 i

- 1975-, Sypniewski Mieczysław 1948-1952+, Szabelska Teresa 1977-1982, Szablowski Janusz 1970-1973, Szalaty Marceli 1972-1980, Szala Kazimierz 1955-1964+, Szalek Zbigniew 1960-1961, Szarafińska Łucja 1961-1963 i 1973-1990, Szarafiński Jerzy 1973-1980+, Szarecki Kazimierz 1957, Szary Jan 1950-1967+, Szarzyńska Maria 1967-1970, Szarzyński Marek 1975-1989, Szawłowski Jerzy 1953-1956, Szaczap Anna 1979-1981, Szczepaniak Henryk 1955-1964 i 1968-1979, Szczepaniak Leon 1959-1980, Szczepaniak Zygmunt 1949-1970+, Szczepankiewicz Jolanta 1988-1990, Szczepaniak Alicja 1970-1971, Szczęśniak Danuta 1973-1985, Szczęśniak Jadwiga 1973-, Szczesny Marek 1974-1980, Szczygielski Wiarosław 1966, Szczygieł Barbara 1967-, Szczygieł Lidia 1980-1982, Szczyński Stanisław 1964-1975 i 1987-1990, Szloch Stefan 1950, Szewczyk Józef 1977-1979, Szłapka Maria 1966-1970, Szmańda Katarzyna 1981-1990, Szmyt Jacek 1966-, Szmyt Roman 1978-1985, Sznajder Jan 1966-1970, Szpaderski Stanisław 1949-1985, Szpara Wojciech 1980-1986, Szpoper Zbigniew 1970-1978, Sztendera Urszula 1983-1985, Sztukiewicz Maria 1987-, Sztukiewicz Romuald (ojciec) 1950-1983+, Sztukiewicz Romuald (syn) 1966-1971, Sztukiewicz Waldemar 1962-, Szubert Józef II 1965-1988+, Szubert Józef I 1956-1974, Szubert Marek 1970, Szubiński Stefan 1967-1989, Szufladowicz Mirosław 1965-1980, Szufladowicz Sławomira 1953-1960 i 1966-1981, Szukalski Krzysztof 1984-1985, Szukała Zenon 1975-1976, Szulc Edward 1957-1984, Szulc Elżbieta 1986-, Szulc Krzysztof 1969-, Szulczyński Jan 1957-1961 i 1965-1982, Szulczyński Mieczysław 1950-1962, Szurek Ireneusz 1964-1985, Szwaczewski Edmund 1948-, Szwant Renata 1979-, Szwarczewski Jerzy 1959-, Szwed Antoni 1970-1989, Szvedek Danuta 1987, Szwedziak Danuta 1984-1985, Szwedziński Zenon 1966-1968, Szychowiak Grzegorz 1977-1989, Szychowiak Kazimierz 1951-, Szysa Bogumił 1983-1984, Szydłak Bogdan 1980-1983, Szydłak Kazimierz 1950-1974+, Szyka Zdzisław 1977-, Szymaś Brunon 1960-1961, Szymanek Hanna 1970-1971, Szymaniak Danuta 1967-1968, Szymankiewicz Krystyna 1969-1986, Szymański Edmund 1983-1990, Szymański Jacek 1968-1969 i 1975-1981, Szymański Marian 1966-1988, Szymański Paweł 1969-1986, Szymański Stanisław 1947-1951, Szymański Wiesław 1980, Szymański Zygmunt 1956-, Szymaszewicz Lesław 1979-1981, Szymczak Bernard 1966-1981, Szymczak Jan 1966-1976, Szymczak Piotr 1986-1989, Szymczak Tadeusz 1951-1989, Szymkowiak Wiesław 1948-1960, Szymkowiak Ryszard 1973-, Szymkiewicz Ryszard 1951-1990, Szynglewski Bernard 1968-1990+, Szyszka Ewa 1987-.
- S** Śliwa Irena 1971-, Śmichura Dariusz 1979-1981, Śmigielska Grażyna 1977-, Śmigielski Grzegorz 1977-, Śmiglak Barbara 1965-1975, Śniegowski Ferdynand 1977-1984, Śramski Ryszard 1950-1954, Śródcka Elżbieta 1970-1982, Śródecki Henryk 1966-1980, Śródecki Janusz 1965-1966, Świętek Wiesław 1967-1978, Świątkiewicz Andrzej 1956-1958, Świdorski Sebastian 1950-1953, Świdorska Bożena 1983-1989, Świdorski Stanisław 1970-, Świdorski Łucjan 1950-1989, Świerczyński Zygmunt 1951, Świergiel Wanda 1967-1990, Święcicki Stefan 1945-1952+, Świętek Henryk 1950-1958 i 1972-1988, Świętek Małgorzata 1980-1985, Świniarska Mirosława 1977-1988, Świtek Bolesław 1973-1983, Świtek Izabela 1970-1982, Świtek Tadeusz 1967-1982.
- T** Taborski Stefan 1950-1985+, Taciak Józef 1973-1990+, Taciak Waclaw 1955-1957 i 1974-, Tadyszak Wanda 1951-1986+, Talar Andrzej 1978-1985, Talar Danuta 1971-1985, Tarka Florian 1959-1991+, Tasiemski Aleksander 1965-1986, Tauchert Bogusława 1979-1984, Teisner Janusz 1966-1987, Teisner Janusz 1985-1987, Terski Zbigniew 1979-, Terski Bernard 1950-1952, Tešiorowski Zbigniew 1951-1952, Thomas Ferdynand 1967-1976, Tiutiunik Włodzimierz 1950-1951, Toboła Grażyna 1978-1985, Tomaszczak Jerzy 1979-1986, Tomaszewski Leszek 1970-, Tomaszewski Mieczysław 1955-1990, Tomczak Adam 1973-1985, Tomczak Alicja 1979-1985, Tomczak Bożena 1980-1982, Tomczak Danuta 1954-1957, 1964-1970 i 1979-, Tomczak Ewa 1970-1989+, Tomczak Kazimierz 1955-, Tomczak Krzysztof 1983-, Tomiak Roman 1980-1983, Tomiak Walenty 1956-1959, Tomiczak Edward 1966-1967, Tomkiewicz Tadeusz 1955-1984, Tomlik Marian 1965-1985, Tomyślak Jerzy 1967-1990, Tończyk Violetta 1984-1988, Tracz Władysław 1950, Trafiałek Józef 1965-1985, Trautmann Jerzy 1965-1979, Trela Władysław 1979-1985, Trybus Kazimierz 1970-1971, Trzciniński Bolesław 1950-1952, Trzesała Jerzy 1972-1985, Trzmiel Jerzy 1973-1985, Tuchołka Jerzy 1969-, Tuczyński Ryszard 1973-1985, Tuczyńska Anna 1983-1986, Tumul Stanisław 1974-1981, Turek Władysław 1977-1978, Turoś Józef 1949-1951, Turowski Roman 1966-1985, Turowska-Przybysz Lidia 1963-1965, Twarogowski Bogdan 1969-, Tybławski Adam 1958-1968, Tyner Ewa 1984-1985, Tyliński Henryk 1972-1977, Tyliński Tadeusz 1972-1979, Tyma Anna 1970-1985, Tyma Barbara 1977, Tyma Jan 1977-, Tymieniecki Wiesław 1973-1989, Tyra Franciszek 1955-.
- U** Ujda Mirosława 1953-1958 i 1977-1983, Ulman Ryszard 1976, Uniatowski Kazimierz 1952-1978, Uplawa Marian 1960-1974, Uramek Roman 1985-1988, Urbaniak Stefan 1945-1976, Urbankowski Wojciech 1970-1990, Urbańska Anna 1977-1980, Urbański Aleksander 1972-1983+, Urbański Franciszek 1984-1985, Urbański Włodzimierz 1963-.
- W** Waniewski Jerzy 1987-, Wachowiak Bernard 1977-, Waciniński Zygmunt 1950-1954, Waclawek Tadeusz 1975-1990, Wagner Leszek 1983-1988, Wahnrt Zdzisława 1967-1971 i 1983-1990, Wajs Hieronim 1950-1985, Wajsiat Wiktor 1951, Walas Eugeniusz 1958-1982, Walaszczyk Marianna 1981-1988, Walaszczyk Józef 1947-1966+, Walczak Leszek 1984-1985, Walczak Michał 1965-1970, Walczak Tomasz 1979-1981, Walczak Włodzimierz 1983-1989, Walczak Wiesława 1972-1985, Walczewski Henryk 1989-, Walenciak Ryszard 1965-, Walicht Roman 1970-, Waligóra Florian 1945-1976+, Waligóra Tadeusz 1953-1955, Waligórska Danuta 1967-1971, Walkiewicz Krzysztof 1982-, Walkowiak Bogdan I 1950-1951 i 1965-1970, Walkwiak Bogdan II 1980-1982, Waloszczyk Dionizy 1983-, Walusz Ryszard 1967-1968, Wański Bolesław 1950-1978, Wardawa Wiesława 1976-1978, Wartak Mieczysław 1967-1972 i 1977-1982, Waruszewski Kazimierz 1969-1993+, Warzecha Roman 1980-1991, Warzych Krzysztof 1986, Wasiak Teresa 1981-, Wasilewski Mikołaj 1965-1969, Wasilewski Witold 1951-1988, Waszak Janusz 1979-1987, Waszak Małgorzata 1979-1990, Wawerzys Czesław 1967-1984, Warzyniak Michał 1975-1981, Wawrzyniak Mieczysław 1970, Wawrzyniak Mirosław 1970-1990, Wawrzyniak Roman 1947-1951+, Wąsowicz Czesław 1965-.

Wąsowicz Zdzisław 1970-, Wdowik Halina 1979-1985, Wehr Bogdan 1966-1990, Wejner Kazimierz 1977-1983, Wellenger Krzysztof 1970, Wenclawek Jerzy 1965-1977, Wendlak Henryk 1950-1984, Wenner Tadeusz 1987-1989, Weotkowski Tadeusz 1981-1989, Werner Zbigniew 1975-1978 i 1980-1983, Wesolowski Marek 1978-1985, Węcłowski Włodzimierz 1980-1985, Węclaf Kazimierz 1967-, Węgielski Ryszard 1970-1972, Wiśnicki Roman 1976-1988, Wiśniewska Kazimiera 1978, Wiśniewski Czesław 1956-, Wiśniewski Jerzy 1972, Wiśniewski Konrad 1987-1990, Wiśniewski Michał 1950-1961+, Wiśniewski Ryszard 1974-, Wiśniewski Roman 1950-1951, Wiatr Bogumiła 1983-, Wiatr Leszek 1983-1989, Wiatrak Danuta 1977-1988, Wicher Ewa 1968-1970, Wichlacz Krystyna 1974-, Wichlacz Tadeusz 1957-1960 i 1973-1985, Wiciak Wiesława 1953-1961, Wicke Nikodem 1967-1969, Wiczewski Bogdan 1977-1989, Widerek Tamara 1982-1990, Wieczorek Mirosław 1945-1954+, Wieczorkiewicz Jan 1972-1986, Wiczorkowski Zygmunt 1950-1975+, Wieczorek Kazimierz 1988-, Wielińska Lubomira 1973-1974, Wieloch Wiktor 1955-1990+, Wieruchońska-Janik Danuta 1977-1988, Wiktorko Jerzy 1977-, Wilczyński Paweł 1983-1990, Wilczyński 1953-1987, Wilhelmi Bronisława 1968-1973, Wilhelmi Eugeniusz 1964-1985+, Wilińska Anna 1980-1986, Winciaszek Danuta 1979, Winięcka Bernardeta 1980-1981, Winięcki Mieczysław 1955-1956, Winnowicz Czesław 1976-, Winnowicz Irena 1975-, Wisła Roman 1976-1981, Witczak Olech 1969-1987, Witczak Urszula 1965-, Witczak Tomasz 1980-1982, Witkiewicz Seweryn 1950-1954, Witkowska Barbara 1970-1973, Witkowski Artur 1962-1986, Witkowski Ireneusz 1985, Witkowski Tadeusz 1950-1951, Wittig Ryszard 1959-1962, Włazlak Andrzej 1979-1986, Właśniak Janusz 1983-1985, Włodarczyk Janina 1968-1988, Wnuk Edward 1963-1983, Wnuk Zdzisław 1976-1983+, Wodzińska Ludmiła 1961-, Wodziński Jan 1968-, Wojciechowicz Janusz 1975-1981, Wojciechowicz Sylwester 1950-1964, Wojciechowska Hanna 1983-1984, Wojciechowska Elżbieta 1970-, Wojciechowska Sabina 1950-1951, Wojciechowski Jerzy 1970, Wojciechowski Maciej 1973-1984, Wojciechowski Marian 1972-1981, Wojciechowska Irena 1960-, Wojciechowski Witalis 1948-1989, Wojciechowski Andrzej 1982-1983, Wojciechowski Sylwester 1971-1985, Wojcieszek Zofia 1975-1978, Wojewoda Zdzisław 1974-1976, Wojewódzka Irena 1978-1981, Wojna Kazimierz 1975-1986, Wojnar Józef 1948-1953+, Wojnowska Urszula 1978-1985, Wojtala Grażyna 1978-1990, Wojtasik Bronisława 1981-1988, Wojtaszewski Tadeusz 1945-1974+, Wojtaszek Marian 1965-1988, Wojtaszek Zygmunt 1981-, Wojtaszak Mieczysław 1966, Wojtczak Konrad 1973-1985, Wojtczak Małgorzata 1984-1990, Wojtkowiak Mirosław 1978-1984, Wojtkowiak Władysław 1951-, Wojtowicz Włodzimierz 1987-1990, Wojtych Grażyna 1979-1985, Wojtynek Barbara 1971-1973 i 1983-1989, Wojtynek Roman 1965-, Wojtyniak Andrzej 1970-1973, Wokroj Hubert 1973-1979, Wolanin Alfred 1960-1988, Wolna Alicja 1978-1985, Wolniak Janina 1985, Wolski Józef 1956-1979, Wołoszyński Tadeusz 1949-1970+, Woropajew Eugeniusz 1970-1975, Woszek Jerzy 1978-1987, Woźniak Bogdan 1954-1957, Woźniak Karol 1958-1984, Woźniak Lech 1965-1966, Woźniakowski Jerzy 1954-1963 i 1972-1988, Woźniak Feliks 1963-1965 i 1970-, Woźniak Jadwiga 1974-, Woźniak Jerzy 1974-, Wójcik Ewa 1980-1981, Wójcik Jerzy 1981-, Wójcik Marian 1973-, Wróblewski Jan 1957-1962 i 1971-1978, Wróblewicz Zbigniew 1964-1967, Wróblewski Eugeniusz 1976-1985, Wujaszek Kazimierz 1950-1956, Wulert Leszek 1968-1980, Wycichowski Roman 1949-1958, Wyczałek Elżbieta 1981-1988, Wyczałek Ireneusz 1979-, Wykrętowicz Henryk 1984-1985, Wyremba Ireneusz 1984-1985, Wyrębski Wiktor 1978-1979, Wyrzykiewicz Marian 1965-1982, Wyrzykiewicz Zdzisław 1950-1990, Wyrzykowski Piotr 1980-1981, Wysocki Bogdan 1977-1989, Wysocki Eugeniusz 1978-1980, Wysocki Janusz 1966-, Wysocki Ryszard 1977-1981, Wysocki Stanisław 1950-1966+, Wyszkowski Sławomir 1959-1968,

Z Zajac Hanna 1972-1987, Zajac Wojciech 1980-1983, Zajaczkowski Andrzej 1968-1988, Zajaczkowski Tadeusz 1950-1972+, Zajaczkowski Wojciech 1986-1988, Zajdlc Jerzy 1972-1976, Zakrzewska Olimpia 1958-1959, Zakrzewski Julian 1965-1978+, Zalewski Alfons 1956-1990, Zalewski Antoni 1962-1972, Zalwert Aleksy 1972-, Załęska Lucyna 1976-1985, Załęski Władysław 1945-1986, Zaremba Stanisław 1968-1980, Zarosiński Stefan 1961-1965, Zasiadczyk Bożena 1984-1988, Zasiadczyk Jan 1984-1988, Zawacki Alfons 1950-1983+, Zawacki Jerzy 1958-1963 i 1975-1983, Zawadzki Andrzej 1979-, Zawadzki Edward 1985-1989, Zawadzki Ryszard 1961-, Zawal Marek 1976-1985, Zawajca Bogdan 1970-, Zawitowski Zbigniew 1970-1972, Zawodny Maksymilian 1956-1970+, Zawol Elżbieta 1982-, Zaworski Seweryn 1977-1984, Zdanowski Feliks 1950-1984+, Zduniak Elżbieta 1985, Zdech Marian 1960-1985, Zdziabek Iwona 1987-1991, Zdziuj Tadeusz 1980-, Zembki Jacek 1968-1985, Zentel Teresa 1984-1985, Zgoła Witold 1952-1990, Ziarno Włodzimierz 1966-1970, Zielińska Elżbieta 1980-1983, Zielińska Krystyna 1988-, Zieliński Krzysztof 1978-1982, Zielenko Andrzej 1970-1990, Ziemia Edward 1948-1951, Ziemięwicz Zbigniew 1984-1985, Ziętarski Eugeniusz 1971-1984, Zietek Jerzy 1970-1971, Ziółkowski Jan 1950-1980+, Ziółkowski Stefan 1945-1954 i 1964-1977, Zonenberg Włodzimierz 1968-1985, Zrogowski Bronisław 1949-1951+, Zwoliński Edmund 1980-, Zych Alfons 1978-, Zydorowicz Czesław 1971-1985, Zyk Mieczysław 1951, Zytkiewicz Barbara 1988-,

Z Zechowski Tadeusz 1977-1983, Żeko Jan 1966-1987, Żerdzicki Jerzy 1962-1979, Żmuda Romuald 1970, Żmudzińska Krystyna 1977-1982, Żuchliński Marek 1968-1969, Zuchniewski Ludwik 1963-1968+, Żurawicka Danuta 1978-1990, Żureczak Mieczysław 1983-1988, Żurek Alicja 1985-1988, Żurek Grzegorz 1984-1992, Żurek Wiesława 1967-1987, Żydowicz Ewa 1978-1989, Żytkiewicz Waldemar 1977-1988, Żyliński Zdzisław 1973-1983, Żytomski Józef 1956-1957.

Objaśnienia do zapisów:

1964 oznacza członkostwo tylko w roku 1964;

1964-1968 to członkostwo od roku 1964 doroku 1968;

1964-1968+ oznacza ustanie członkostwa na skutek zgonu;

1964- to członkostwo od roku 1964 i nadal.

Historia ruchu stowarzyszeniowego i organizacji technicznych środowiska geodezyjnego w regionie i województwie radomskim

Stanisław Napora
Radom

Część I. Okres do 1977 roku

Początki działalności organizacji technicznych geodetów (mierniczych) o charakterze zawodowym i społecznym w regionie radomskim sięgają okresu II RP a ściślej 1926 roku kiedy to w Kielcach został utworzony Związek Zawodowy Mierniczych Praktyków a w Warszawie również w 1926 roku Związek Mierniczych Prziśiętych. - Była to jednak działalność bardzo skromna i sprowadzała się do członkostwa mierniczych z regionu radomskiego w wymienionych organizacjach (kol. kol. Saturnin Matuszczyk, Jan Fajndt, Lucjan Gierczak, Wiktor Czech, Alfons Dzięwałowski, Stanisław Jankowski, Józef Orzechowski, Donald Pasek, Franciszek Ziętkowski i inni).

Okres II wojny światowej i okupacji hitlerowskiej przerwał niemal całkowicie rozwijającą się działalność społeczno-zawodową organizacji mierniczych, wielu kol. i kol. zostało wywiezionych do obozów koncentracyjnych a wielu rozstrzelanych przez okupanta, między innymi w 1942 roku w Radomiu rozstrzelana została w egzekucji publicznej koleżanka Alina, Sabina Nadolska.

Po odzyskaniu niepodległości i zakończeniu II wojny światowej już w połowie 1945 roku zaczęła odżywać działalność tworzącego się, ale bardzo nielicznego środowiska geodezyjnego w regionie radomskim należącym administracyjnie podobnie jak od 1918 roku do województwa kieleckiego.

Pierwszym, ale bardzo istotnym dowodem odtwarzającej i rozwijającej się działalności społeczno-zawodowej, był udział kolegów z Regionu Radomskiego (Franciszka Polkowskiego, Józefa Orzechowskiego i Saturnina Matuszczyka) w I tak zwanym zjednoczeniowym Zjeździe Delegatów Związku Mierniczych RP, który odbył się w Warszawie 15 i 16 września 1945 roku, jednoczącym bardzo rozbite środowisko geodezyjne w Polsce.

Po tym zjeździe ZMRP został wpisany do rejestru stowarzyszeń i związków na mocy decyzji Prezydenta Warszawy z dnia 24 X 1945 roku.

Największy rozwój ruchu społeczno-zawodowego (stowarzyszeniowego) w naszym regionie następuje po 1953 roku kiedy ZM RP przekształcił się w Stowarzyszenie Naukowo-Techniczne Geodetów Polskich, przystępując do Naczelnej Organizacji Technicznej jako federacji stowarzyszeń naukowo-technicznych w Polsce. Od tego okresu działalność środowiska geodezyjnego koncentruje się wokół problematyki naukowo-technicznej, postępu technicznego i organizacyjnej. Do Radomia i Regionu Radomskiego zaczyna napływać młoda kadra inżynierów geodetów, absolwentów Politechniki Warszawskiej i AGH w Krakowie (Marian Maruszak, Józef Kwiatkowski, Wiktor Romanowski, Stanisław Napora, Edmund Suwała, Stefan Matuszczyk, Tadeusz Lipiec, Józef Szczygłowski, Czesław Garbacz i inni).

W Kielcach powołany został Zarząd Okręgowy NOT, a w Radomiu w 1956 roku organizuje się Koło Terenowe Nr 5, a jego członkami zostali niemal wszyscy geodeci zamieszkujący region radomski (północną część b. województwa kieleckiego). Pierwszym przewodniczącym Zarządu Koła Terenowego wybrany został kol. mgr inż. Stefan Matuszczyk, a jego zarząd tworzą kol.kol. Kazimierz Szetner, Czesław Garbacz, Tadeusz Lipiec, Stanisław Napora, Stanisław Frączkiewicz, Marian Maruszak i Józef Szczygłowski, Edmund Suwała, Edmund Chojnacki.

Zaangażowanie i aktywność Zarządu Koła Terenowego oraz jego poszczególnych członków umożliwiały prowadzenie wialokierunkowej działalności technicznej, a w szczególności zmierzała do niesienia pomocy i podnoszenia kwalifikacji zawodowych geodetów praktyków, których na

naszym terenie było stosunkowo dużo. Aktywność naszego środowiska i jego wyjątkowe zaangażowanie w działalność społeczną i zawodową umożliwiało organizowanie pokaźnej ilości imprez o charakterze naukowym, techniczno-szkoleniowym, rekreacyjno-wypoczynkowym oraz towarzyskim, integrującym rozproszone w terenie środowisko geodezyjne. Aktywność i zaangażowanie uwidoczniły się również w systematycznie zwiększającej się liczbie członków Koła Terenowego Nr 5, która w połowie lat 60-tych osiągnęła liczbę 120 członków tworząc warunki dla utworzenia w latach 70-tych Oddziału Wojewódzkiego Stowarzyszenia Geodetów Polskich w Radomiu.

Najaktywniejszy okres działalności Koła Nr 5 powołanego przy Oddziale Wojewódzkim SGP w Kielcach przypada jednak na lata 1965-1975.

W okresie tym dzięki przychylnemu stanowisku (nie hamującemu działalności środowiska geodetów radomskich) przewodniczących ZO Wojewódzkiego w Kielcach a w szczególności kol. mgr inż. Feliksa Banaszkiwicza i inż. Tadeusza Wyszyńskiego oraz stworzenie odpowiedniego klimatu sprzyjającego do społecznej działalności technicznej, zorganizowano wiele imprez naukowo-technicznych nie tylko o zasięgu regionalnym, ale również o zasięgu krajowym.

Warto przy tym nadmienić, że w wyniku wyjątkowo przyjaznej i tolerancyjnej wzajemnej współpracy środowiska geodetów kieleckich i radomskich oraz przewodniczących Z.Oddziału do tradycji weszło - wybieranie na v-ce przewodniczących Z.O. kolegów zamieszkałych w Radomiu. Takie założenia organizacyjne stwarzały możliwość samodzielnego działania i sprzyjały rozwojowi ruchu stowarzyszeniowego w regionie radomskim.

Z uwagi na kryteria ograniczające wielkość niniejszego opracowania zmuszony jestem wymienić tylko niektóre z zorganizowanych imprez jak:

- w latach 1961/64 szkolenia, seminaria i narady na temat zakładania ewidencji gruntów,

- w 1966 r. konferencje naukowo-techniczne na temat osnów geodezyjnych, katastru uzbrojenia podziemnego i obsługi geodezyjnej zakładów przemysłowych w budowie.

W roku 1971 zorganizowana została w Radomiu II-ga ogólnopolska Narada Techniczna na temat problemów rozwoju geodezji miejskiej, połączona z wystawą map historycznych (kartografików) o dużej wartości historycznej dla celów badawczych, a przechowywanych w Archiwum Okręgowym w Radomiu.

W czasie trwania narady i zwiedzania bardzo atrakcyjnej i bogatej merytorycznie wystawy map historycznych powstała inicjatywa powołania i zorganizowania w Radomiu Muzeum Geodezji i Kartografii jako oddziału Muzeum Techniki w Radomiu.

Inicjatywa ta spotkała się z przychylnym zainteresowaniem Zarządu Głównego SGP w Warszawie i środowiska geodezyjnego w Polsce. Na temat utworzenia Muzeum Kartografii zorganizowano w Radomiu kilka narad krajowych i regionalnych z udziałem przedstawicieli ZG SGP, przedstawicieli GUGiK. Przekazano do adaptacji budynek w rynku miasta kazimierzowskiego, opublikowano szereg artykułów na ten temat w Przeglądzie Geodezyjnym (kol. Stanisław Napora), informację przekazano do prasy krajowej, co spowodowało duże zainteresowanie tą inicjatywą również przez Polaków zamieszkałych za granicą oraz kierowanie propozycji nieodpłatnego przekazania do organizującego się Muzeum własnych eksponatów i zbiorów.

Mimo dużego zainteresowania i zaangażowania środowiska, a szczególnie kol. T. Lipca i St. Napory nie mogło dojść do realizacji podjętej i zaakceptowanej uchwałą Krajowego Zjazdu Delegatów SGP inicjatywy z uwagi na brak środków finansowych w niezbędnej wysokości.

Aktywność środowiska geodetów radomskich przejawiała się również w organizowaniu sympozjów, seminariów, narad, szkoleń i kursów na najbardziej aktualne i niezbędne do realizacji tematy (geodezyjna obsługa Elektrowni Kozienice, Cementowni Wierzbica, Fabryki Domów w Bogucinie), obsługi geodezyjnej budownictwa mieszkaniowego, wielorodzinnego i jednorodzinne, fotogrametrycznej inwentaryzacji części zabytkowej miasta geodezyjnej inwentaryzacji uzbrojenia, systemu aktualizowania mapy zasadniczej.

Działalność i aktywność naszego środowiska uwidoczniła się również w publikowaniu artykułów w PG, kwartalniku Geodezji - Kartografia, Radzie Narodowej, prasie lokalnej, udziałach w organizowaniu krajowych i zagranicznych konferencjach naukowo-technicznych (T. Lipiec, St. Napora) i innych.

II część. Okres od 1977 roku.

Działalność opisana w pierwszej części opracowania zakończyła się praktycznie w 1975 r. kiedy ustawowo została dokonana zmiana struktury administracyjnej kraju i utworzeniu między innymi województwa radomskiego.

Zarząd Główny SGP podjął uchwałę (decyzję) w dniu 7 października 1977 roku upoważniającą kolegę Stanisława Naporę do zorganizowania Oddziału Wojewódzkiego SGP w Radomiu na bazie Koła Nr 5 i zorganizowanych w międzyczasie kół zakładowych Nr 4 przy Biurze Urządzania Lasów Państwowych w Radomiu, Nr 1 przy "Geoprojekcie" w Radomiu, Nr 3 w WBGiTR w Radomiu i Nr 2 w Grójcu i Nr 7 w Kozienicach.

Zorganizowane w wymienionych kołach środowisko zawodowe geodetów liczyło około 200 członków.

Pierwsze Walne Zgromadzenie Delegatów Kół z terenu województwa radomskiego zorganizował i przeprowadził z upoważnienia Zarządu Głównego kol. Stanisław Napora. W głosowaniu tajnym pierwszym przewodniczącym Z.O. SGP w Radomiu na kadencję 1977/1989 został kol. Tadeusz Lipiec.

Do Zarządu Oddziału wybrani zostali kol.kol. Stanisław Napora jako v-ce przewodniczący, Jerzy Nowicki, Jan Dec, Henryk Muc, Mieczysław Namysłak, Augustyn Łanda, Adam Szmidt, Kazimierz Mirosz, Roman Sadowski.

Przewodniczącym Komisji Rewizyjnej wybrany został kol. Stanisław Frączkiewicz, a v-ce przewodniczącym kol. Józef Szczygłowski.

Działalność zarządu przypadła w okresie bardzo ważnym dla tworzącego swe struktury organizacyjne województwa oraz organizowania w województwie państwowej służby geodezyjnej i kartograficznej z jej jednostkami rejonowymi (tworzonymi) w Białobrzegach, Grójcu, Kozienicach, Lipsku, Szydłowcu, Przysusze, Mogielnicy, Nowym Mieście, Warce i Radomiu oraz państwowego wykonawstwa geodezyjnego w postaci Zakładu Terenowego Nr 2 w Radomiu, OPGiK w Kielcach z jego filiami w Grójcu i Kozienicach, jak również organizowania służby geodezyjnej w pionie rolnictwa w postaci WBGiTR z jego oddziałami w Białobrzegach, Kozienicach, Grójcu, Przysusze, Szydłowcu, Lipsku i Zwoleniu.

Ważna w tym czasie była decyzja o powołaniu i zorganizowaniu w 1974 roku Policealnego Studium Geodezyjnego dla niezbędnego zwiększenia kadry geodezyjnej. Studium Geodezyjne mogło funkcjonować dzięki stworzonej wcześniej atmosferze społecznego zaangażowania środowiska zawodowego. Efektem powołania Studium i właściwego jego funkcjonowania, było pozyskanie około 120 absolwentów z zakresu geodezji, szczególnie dla potrzeb rolnictwa i budownictwa.

Kolejne II-gie Walne Zgromadzenie Delegatów Kół odbyło się 24 lutego 1980 roku w nowym budynku Domu Technika w Radomiu oddanym do użytku w 1977 roku.

W Wałnym Zgromadzeniu wzięło udział około 100 delegatów. Zarząd Główny w Warszawie reprezentował kol. prof. Stanisław Pachuta.

Na przewodniczącego Z.O. Wojewódzkiego wybrano kol. Stanisława Naporę, a do Zarządu Oddziału wybrani zostali: kol.kol. Jerzy Nowicki - v-ce przewodniczący, Adam Szmidt - v-ce przewodniczący, Augustyn Łanda - sekretarz, Mieczysław Namysłak - skarbnik, Bogusław Gajek, Kazimierz Mirosz, Zenon Naporowski, Włodzimierz Stępień, Stanisław Zeleznik.

Delegatami na XXVII Zjazd krajowy wybrano: Stanisława Naporę, Jerzego Nowickiego i Zdzisława Wojtala.

Kadencja tego zarządu przypadła na bardzo trudny i złożony okres społeczno-gospodarczy, dalszego tworzenia i usprawniania administracji i wykonawstwa geodezyjno-kartograficznego, zakładania, modernizacji i aktualizacji mapy zasadniczej w miastach i na terenach rolnych.

Był to również okres trudnego wdrażania obowiązku realizacji wprowadzanego w województwie systemu aktualizacji mapy zasadniczej, inwentaryzacji powykonawczej uzbrojenia, jak również w szerokim zakresie modernizacji ewidencji gruntów, wzmożonych prac urządzeniowo-rolnych oraz zakładania nowej osnowy szczegółowej III kl. Wdrażane tematy wymagały podnoszenia kwalifikacji kadry oraz znajomości nowych przepisów technicznych, stąd okres ten chara-

kteryzował się organizowaniem szkoleń i sympozjów oraz narad przez SGP wspomaganych finansowo przez jednostki administracji i wykonawstwa geodezyjnego.

Trzecie Walne Zgromadzenie Delegatów odbyło się w dniu 27.02.1983 r. również w Domu Technika w Radomiu. Zarząd Główny reprezentował jego Sekretarz Generalny inż. T. Kuźnicki.

W tajnym głosowaniu przewodniczącym Zarządu Oddziału został wybrany kol. inż. Mieczysław Namyślak, a do Zarządu weszli następujący koledzy:

- Jerzy Nowicki - v-ce przewodniczący, Adam Szmidt - v-ce przewodniczący, Stanisław Napora Augustyn Łanda - sekretarz, Włodzimierz Stępień - sekretarz, Stanisław Biskup - sekretarz
Zdzisław Wojtal - sekretarz, Celina Cebula

Przewodniczącym Komisji Rewizyjnej został kol. Marek Pertkiewicz. Delegatami na zjazd krajowy zostali wybrani kol. Marek Namyślak i kol. Zdzisław Wieraszka.

Kolejne czwarte Walne Zgromadzenie Delegatów odbyło się 15 marca 1986 roku w Domu Technika w Radomiu. Zarząd Główny SGP w Warszawie reprezentował kol. prof. dr Zdzisław Adamczewski.

Na przewodniczącego Z.O. wybrany został kol. inż. H. Muc, a do Zarządu oddziału weszli następujący kol. kol.:

Stanisław Biskup - v-ce przewodniczący, Tadeusz Lipiec - v-ce przewodniczący, Celina Cebula - sekretarz, Kazimierz Mirosz - skarbnik, Stanisław Napora - członek, Adam Szmidt - członek, Mieczysław Namyślak - członek, Roman Kasprzak - członek

Przewodniczącym Komisji Rewizyjnej został wybrany kol. Marek Pertkiewicz, a v-ce przewodniczącą kol. Halina Suwara.

V Walne Zgromadzenie Delegatów odbyło się 16 kwietnia 1989 roku.

Zarząd Główny SGP w Warszawie reprezentował jego przewodniczący kol. Kazimierz Czarnecki.

Na przewodniczącego Z.O. został wybrany kol. Bogusław Gajek, a do zarządu wybrano następujących kol.kol.: Jerzego Nowickiego - v-ce przewodniczący, Adama Szmida - v-ce przewodniczący, Cecylię Cebulę - sekretarz, Stanisława Naporę - członek, Zdzisława Wojtala - członek, Jana Gorę - członek, Jerzego Zagoździńskiego - członek

Przewodniczącym Komisji Rewizyjnej został kol. Tadeusz Szewczak, a na delegatów na Zjazd Krajowy wybrano: kol. Stanisława Naporę, Bogusława Gajka, Adam Szmida.

VI Zgromadzenie Delegatów Oddziału Wojewódzkiego w Radomiu odbyło się w dniu 24.04.1992 r. w Domu Technika.

Na przewodniczącą Z.O. delegaci wybrali kol. Grażynę Skołbanią, a do zarządu weszli następujący koledzy i koleżanki: Stanisław Napora v-ce przewodniczący, Roman Kasprzak v-ce przewodniczący, Wiesława Ofiara-Ziętak sekretarz, Zdzisław Wojtal - skarbnik, Wanda Folga - członek, Wiesław Figurski członek, Bogusław Gajek członek, Szczepan Szczepaniak członek

Zarząd Oddziału Wojewódzkiego SGP w okresie do V-tego Zgromadzenia Delegatów (16 IV 1989 r.) liczył średnio około 280 członków działających w 8-miu kołach zakładowych i terenowych a mianowicie:

- Koło Nr 1 przy Wydziale Terenowym w Radomiu "Geoprojekt" w Warszawie,
- Koło Terenowe Nr 2 w Grójcu,
- Koło Zakładowe Nr 3 przy WBGiTR w Radomiu,
- Koło Zakładowe Nr 4 przy Okręgu Lasów Państwowych w Radomiu,
- Koło Terenowe Nr 5 przy Zakładzie Nr 2 w Radomiu OPGK w Kielcach,
- Koło Terenowe Nr 6 w Przysusze,
- Koło Terenowe Nr 7 w Koźmicach,
- Koło Terenowe Nr 8 w Białobrzegach.

Członkami zbiorowymi SGP były następujące instytucje państwowe:

- Z.E.O. Wschodniego w Radomiu
- Wydział Geodezji i Gospodarki Gruntami Urzędu Wojewódzkiego w Radomiu
- WBGiTR
- OPGK Zakład Nr 2 w Radomiu.

Należy nadmienić, że do najciekawszych imprez, cieszących się dużym zainteresowaniem i frekwencją środowiska geodezyjnego, organizowanych od 1967 roku w każdym roku, początkowo wspólnie przez środowisko kieleckie i radomskie (później oddziały woj. kielecki i radomski) a

następnie od 1980 roku oddzielnie były tzw. "Złoty Geodetów", w których udział brali nie tylko czynni zawodowo geodeci, ale ich rodziny.

Najistotniejszym i najbardziej fascynującym punktem programu każdego zlotu były zawsze tzw. "konkursy sprawności zawodowej", nagradzane specjalnymi bardzo atrakcyjnymi nagrodami oraz konkursy rodzin uczestniczących w imprezie.

Obowiązkowo z tej okazji wydawane były okolicznościowe wydawnictwa i plakety (w metaloplastyce). Złoty odbywały się w każdym roku począwszy od 1967 r. w wybranych miejscowościach turystyczno-rekreacyjnych.

Ostatni Złot zorganizowany przez Oddz. Wojew. SGP w Radomiu odbył się w 1989 r. w Warce. Jednym z najbardziej istotnych efektów wymienionych zlotów była integracja środowiska zawodowego, podnoszenie kwalifikacji oraz rozwijanie postępu naukowo-technicznego na terenie województwa.

Zarząd Oddz. Wojew. SGP aktywnie uczestniczył w organizowaniu imprez technicznych w okresach trwania Radomskich Dni Techniki.

Organizowano pokazy wprowadzanego do wykonawstwa nowoczesnego sprzętu geodezyjnego i kartograficznego, a w szczególności dalmierzy, sprzętu obliczeniowego (komputerowego) i karograficznego.

Szczególnym zainteresowaniem w tym okresie cieszyły się sprzęt informatyczny (kalkulator progr. i komputery).

Należy nadmienić, że duże znaczenie w zakresie wdrażania informatyki w geodezyjnym środowisku radomskim miało między innymi utrzymywanie ścisłych kontaktów z kolegami przebywającymi na kontraktach za granicą, a w szczególności z kol. R. Kasprzakiem i kol. St. Biskupem oraz organizowane bardzo efektywne szkolenia prowadzone przez kol. Pawła Bednarza i Stanisława Biskupa, które cieszyły się wyjątkowym zainteresowaniem.

Lata osiemdziesiąte były autentycznym okresem wdrażania informatyki do prac geodezyjnych i kartograficznych.

W roku 1984 został zorganizowany w U.Woj w Radomiu Wydział Geodezji i Gospodarki Gruntami oraz wydział rejonowe w Białobrzegach, Grójcu, Koziencach, Lipsku, Iłży, Pionkach i Wojewódzki Ośrodek Dokumentacji Geodezyjnej i Kartograficznej z rejonowymi ośrodkami dokumentacji w Grójcu, Koziencach i Białobrzegach.

Prowadzone były nadal w dużym zakresie prace związane z odnawianiem ewidencji gruntów na obszarach wiejskich oraz zakładaniem mapy zasadniczej w pozostałych miastach województwa, miejscowościach będących siedzibami gmin i wybranych terenach rolnych.

W okresie lat osiemdziesiątych organizowane były również narady, sympozja i szkolenia o zasięgu krajowym i regionalnym.

Kontynuowane były i rozwijane różne formy szkolnictwa zawodowego na poziomie średnim w formie policealnego studium stacjonarnego i policealnego studium zaocznego dla osób zatrudnionych w administracji geodezyjnej w gminach, nie posiadających wykształcenia geodezyjnego. Najtrudniejszy okres rzutujący negatywnie na działalność stowarzyszeniową rozpoczął się w latach 1988/89. Równoległe z załamaniem gospodarczym, rozpoczętą transformacją społeczno-gospodarczą i tworzeniem gospodarki rynkowej następowała radykalna zmiana mentalności w środowisku technicznym.

Małało w sposób radykalny zapotrzebowanie również na kadre techniczną objętą między innymi patologią bezrobocia, obniżaniem niekonkurencyjnego poziomu stosowanych technik i technologii produkcji i wytwarzanych wyrobów, postępująca pauperyzacja środowiska technicznego, postępująca zmiana kryteriów wartości i inne.

Te inne zjawiska bardzo istotne dla człowieka i jego środowiska powodowały szybkie zmniejszanie się ilości członków w oddziale, likwidację kół, a w szczególności postępujące zubożenie likwidujące kategoryczność zawodową środowiska wykazywaną w poprzednich okresach.

W konsekwencji bardzo złożonych procesów rzutujących negatywnie na działalność stowarzyszeniową zmalała bardzo pokaźnie liczba członków Oddziału, zanikła całkowicie działalność kół zakładowych i terenowych, spadło zainteresowanie społeczne organizacją oraz dopływ młodej kadry technicznej i to zarówno inżynierów jak i techników.

Aktualnie Oddział Wojew. SGP w Radomiu liczy 118 członków w miarę aktywnie działających w organizacji na około 450 czynnych zawodowo geodetów w województwie.

Obserwowane trendy w kierunku elitarności organizacji, hamowane pauperyzacją środowiska i wielkimi trudnościami na rynku prac, walką o własną egzystencję, powodują dalsze zobojętnienie i wytrącanie argumentów w zakresie celowości rozwijania i utrzymywania ruchu i działalności stowarzyszeniowej w obecnych strukturach organizacyjnych i utartych formach działania.

Okres obecnej kadencji zarządu, któremu przewodniczy pierwsza w naszej historii kobieta kol. Grażyna Skolbania jest również trudny, jak i efektywny.

Doświadczeni działacze skupieni przy Zarządzie Oddz. aktywizują środowiska organizując budzące zainteresowanie imprezy techniczne, narady, sympozja i spotkania jak między innymi: pokazy najnowocześniejszego własnego sprzętu pomiarowego i kartograficznego (dalmierze, komputery), pokaz funkcjonowania informatycznych systemów - programów do opracowania map numerycznych przez firmy zagraniczne i krajowe, dyskusje na temat funkcjonowania i organizacyjnego usprawniania Wojewódzkiego Ośrodka Dok. Geodezyjnej i Kartograficznej, dyskusje na temat certyfikatów dla firm geodezyjnych, podnoszenia kwalifikacji "rozsypanej" kadry, spowodowane likwidacją państwowych jednostek wykonawstwa geodezyjnego i ciągłego powstawania drobnych często jednoosobowych firm prywatnych.

Zasadniczym celem działalności w obecnym okresie jest utrzymanie osiągniętego dorobku i niedopuszczenie do jego zniszczenia oraz integracja rozproszonego środowiska geodezyjnego.

Kol. Tadeusz Lipiec

Urodzony w 1933 roku w Małęczynie koło Radomia.

W 1955 roku ukończył Politechnikę Warszawską (studia I-go stopnia) i w 1965 roku studia (II-go stopnia).

Pracę zawodową rozpoczął w Wojskowej Służbie Topograficznej w Warszawie, następnie pracował w Powiatowym Biurze Geodezji i T. Rolnych w Radomiu oraz Miejskiej Pracowni Geodezyjnej w Urzędzie Miejskim w Radomiu.

Był współorganizatorem i kierownikiem Oddziału Zamiejscowego Geoprojektu w Radomiu, pracował w WPGG Kom. w Kielcach i OPGiK, obecnie prywatny przedsiębiorca. Współorganizator Oddziału Wojewódzkiego SGP w Radomiu i jego pierwszy przewodniczący.

Autor i współautor wielu artykułów w PG, w Kwartalniku Geodezja i Kartografia i innych. Współorganizator imprez naukowo-technicznych o zasięgu krajowym i regionalnym.

Wyróżniony za pracę zawodową i działalność społeczną odznaczeniami i dyplomami. Honorowy członek Radomskiego Towarzystwa Naukowego.



Kol. Stanisława Napora

Urodzony 30.06.1932 r. w Uhnowie woj. lwowskie.

Ukończył AGH w 1955 roku i w 1965 r. Politechnikę Warszawską. Organizator państwowej służby geodezyjnej i państwowego wykonawstwa geodezyjnego w woj. radomskim. Wykładowca w Wyższej Szkole Inżynierskiej w Radomiu. Długoletni geodeta wojewódzki i dyrektor WBGiK, Wydziału Geodezji i Gospodarki Gruntami Urzędu Wojewódzkiego, ostatnio Biura Radomskiej Rady FSNT - NOT.

Działacz SGP od 1955 roku, Naczelnej Organizacji Technicznej i Radomskiego Towarzystwa Naukowego od 1965 roku. Laureat nagród indywidualnych oraz odznaczeń państwowych i honorowych NOT, SGP i innych. Autor wielu artykułów w PG Kwartalniku Geodezja i

Kartografia, Radzie Narodowej, Przeglądzie Technicznym i innych.

Żołyciel i organizator Oddziału Wojew. SGP w Radomiu oraz jego przewodniczący. Od 1975 do 1990 roku v-ce przewodniczący Rady Wojewódzkiej NOT w Radomiu, a od 1990 jej sekretarz, kandydat na posła do Parlamentu RP, członek Rady Krajowej FSNT - NOT. W kilku kadencjach członek Zarządu Głównego SGP, Sekcji Geodezji Miejskiej, Komisji egzaminacyjnej na uprawnienia zawodowe od 1984 do 1993, współautor projektów ustaw, zarządzeń, instrukcji technicznych z dziedziny geodezji i kartografii.



Kol. Mieczysław Namysłak

Urodził się 10.05.1946 r. w miejscowości Ożegów koło Wielunia, w 1968 roku ukończył Wyższą Szkołę Rolniczą w Olsztynie (obecnie ATR).

Pracę rozpoczął w Powiatowym Biurze Geodezji i TR w Sztumie, w roku 1974 przenosi się do Białogrzeg koło Radomia i rozpoczyna pracę również w Powiatowym Biurze Geodezji i TR, gdzie pracuje do 1975 roku.

Po dokonanej zmianie struktury adm. kraju i powołaniu WBGiTR powołany zostaje na zastępcę dyrektora. Od 1989 roku kieruje Wojew. Ośrodkiem Dok. Geod. Kart. w Radomiu, a od 1992 roku sprawuje funkcję st. inspektora wojewódzkiego w Wydziale Geodezji i Gospodarki Gruntami Urzędu Wojewódzkiego.

Kol. Mieczysław Namysłak za osiągnięcia w prac zawodowej i społecznej odznaczony został odznaczeniami państwowymi i odznaczeniami honorowymi SGP i NOT.

Jego zaangażowanie w pracę zawodową i społeczną oraz osiągnięcia zdobyły mu uznanie środowiska zawodowego i władz adm. województwa.

kol. Bogusław Gajek

Urodzony 1.06.1943 r. w Kielcach, ukończył w 1962 r. technikum Geodezyjne w Opolu, a w 1967 roku Wydział Geodezji w WSR we Wrocławiu.

Pracę zawodową rozpoczął w miejscowości Słupca w woj. poznańskim na stanowisku kierownika Wydziału Rolnictwa b. PPRN, następnie przeniesiony zostaje na stanowisko kierownika Powiatowego Biura Geodezji i TR, na którym pracuje przez okres od 1969 do 1975 roku. Po utworzeniu województwa radomskiego w 1975 r. organizuje WBGiTR w Radomiu z jego filiami w terenie oraz powołany na stanowisko dyrektora WBGiTR, na którym pracuje do 1987 r. W tym samym roku obejmuje stanowisko głównego specjalisty ds. informatyki w Radomskim Przedsiębiorstwie Budowlanym.

W roku 1990 organizuje własną firmę pod nazwą "Agencja Obrotu Nieruchomościami" w Radomiu.

W okresie zatrudnienia ukończył Studium Prawa Administracyjnego na Uniwersytecie Warszawskim oraz Podyplomowe Studium Szacowania Nieruchomości na Politechnice Warszawskiej oraz zdał egzamin państwowy.



Kol. Grażyna Skołbania

Urodzona 15 lipca 1950 roku w Sosnowcu, w 1976 roku ukończyła Politechnikę Warszawską.

Pracę zawodową rozpoczęła w Wojewódzkim Biurze Geodezji i Kartografii w Radomiu. W 1984 roku została powołana na stanowisko zastępcy dyrektora Wydziału Geodezji i Gospodarki Gruntami Urzędu Woj. w Radomiu ds. geodezji i kartografii.

W 1990 roku przeszła do pracy w Zespole Uzgodnień Dokumentacji przy Wydziale GKIGr.

W 1992 roku kol. Grażyna Skołbania obdarowana uznaniem i zaufaniem środowiska geodezyjnego za uzyskane osiągnięcia zawodowe i działalność społeczną wybrana została Przewodniczącą ZO Wojew. w Radomiu.

Lista członków ZMRP i SGP okres lat 1926-1975

Barański Stanisław, Barczyk Kazimiera, Barabas Maria, Baranczenko Jan, Biskup Stanisław, Boryczka Henryk, Bujak Kazimierz, Brych Roman, Cebula Cecylia, Cybula Czesław, Chmielewski Teodor, Chmielewski Józef, Chodakowski Władysław, Compała, Compała-Rajkowska Janian, Czech Jan Wiktor, Daszyński Mieczysław, Duszyński Stanisław, Demczuk Włodzimierz, Dzięwałowski Alfons, Dydak Halina, Dydak Henryk, Fajndt Jan, Frączkiewicz Stanisław, Frączyk Tadeusz, Garbacz Czesław, Gierczak Lucjan, Gierczak Zygmunt, Gniadzik Stanisław, Gronkie-

wicz-Dydał Alina, Góralski Józef, Grochulski Jerzy, Hermel Hugo, Jaślan Jan, Jankowski Stanisław, Jastrzębiec-Kozłowski Andrzej, Kaczyński Stanisław, Karoński Jan, Kita Józef, Kędzierski Edmund, Karoński Jan, Kita Józef, Kędzierski Edmund, Kruk Józef, Kwiatkowski Józef, Kwiatkowski Wiesław, Kwiatkowska Izabela, Kucharczyk Antoni, Kusio Jan, Kunka Marcin, Krzemieński Janusz, Kryczko Stanisław, Laskowski Waclaw, Laskowska Wanda, Lasota Wiesław, Lipiec Tadeusz, Lewandowski Bolesław, Łanda Augustyn, Majkusiak Maria, Majkusiak Józef, Mariański Marian, Maruszak marian, Maruszak Krystyna, Matuszczyk Saturnin, Matuszczyk Stefan, Michalski Roman, Mazur Ignacy, Mirosław Tadeusz, Miszczyk Janusz, Mirosz Kazimierz, Misiowiec Wincenty, Molenda-Smierczalska Urszula, Nadolska Alina Sabina, Namysłak Mieczysław, Namysłak Zofia, Napora Alicja, Napora Stanisław, Nowicki Jerzy, Nowomiejska-Maruszak Jadwiga, Ofiara-Ziętek Wiesława, Orłowski Jerzy, Orzechowski Józef, Osójca Julianna, Olczak Wiktor, Pasek Donald, Pawlak Jan, Polkowski Franciszek, Połcik Rafał, Przepiórka Bronisław, Pyszczał Antoni, Rojek Jan, Rojek Jerzy, Romanowski Witold, Sas Jan, Szczygłowski Józef, Szenfer Kazimierz, Suwała Edmund, Szczepaniak Szczepan, Sikora Jan, Sułek Józef, Suwara Halina, Spiewak Stanisław, Stępień Włodzimierz, Stachowicz Bożena, Szmidt Adam, Stachowicz Walenty, Smigiel Tadeusz, Siuda Stefan, Tłuczkwicz Jerzy, Tłuczkwicz Maria, Trojaska Jadwiga, Trojaki Sławomir, Wieraszka Zdzisław, Wojciechowski Jan, Włoszek Antoni, Wierzejska Barbara, Zaremba Stanisław, Ziętkowski Stanisław, Żeleźnik Stanisław, Żelechowski Ryszard, Żelechowska Irena.

Lista członków Z.O. Wojewódzkiego SGP w Radomiu wg stanu na dzień 31.12.1993 r.

1/ Bajer Krystyna, 2/ Bąk Krzysztof, 3/ Barabas Marianna, 4/ Bednarz Jerzy, 5/ Bednarz Paweł, 6/ Belowska Krystyna, 7/ Bińkowski Dariusz, 8/ Biskup Stanisław, 9/ Borcikowska Janina, 10/ Borcikowski Marian, 11/ Boryczka Henryk, 12/ Brzezińska Lidia, 13/ Bujak Kazimierz, 14/ Chojnacki Roman, 15/ Cieciora Bożena, 16/ Czerni Paweł, 17/ Czerwonka Kazimierz, 18/ Cybula Czesław, 19/ Dec Jan, 20/ Demczuk Włodzimierz, 21/ Dobrowolska Elżbieta, 22/ Domagański Andrzej, 23/ Drobek Adam, 24/ Duszyński Stanisław, 25/ Dydał-Gronkiewicz Alina, 26/ Figurski Wiesław, 27/ Flisak Elżbieta, 28/ Frączak Robert, 29/ Folga Wanda, 30/ Gajek Bogusław, 31/ Giziński Czesław, 32/ Gora Jan, 33/ Janicka Halina, 34/ Janik-Cichowlas Irena, 35/ Jankowski Kazimierz, 36/ Jaskowska Zofia, 37/ Jaślan Jan, 38/ Kaca Władysław, 39/ Kacprzak Tadeusz, 40/ Kasprzak Roman, 41/ Kierczak Bożena, 42/ Kijewski Wojciech, 43/ Kucharczyk Marian, 44/ Kucharski Piotr, 45/ Kumięga Bogusław, 46/ Kuniński Włodzimierz, 47/ Kuśmierczyk Janusz, 48/ Kwiatkowski Wiesław, 49/ Kwieceński Adam, 50/ Laskowska Wanda, 51/ Laskowski Waclaw, 52/ Lech Józef, 53/ Lewandowski Bolesław, 54/ Lipiec Konstanty, 55/ Maciąg Artur, 56/ Majewska Teresa, 57/ Majkusiak Józef, 58/ Mądry Stanisław, 59/ Michalak Irena, 60/ Miętkiewicz Tadeusz, 61/ Mirosz Kazimierz, 62/ Miszczyk Janusz, 63/ Młodawska Małgorzata, 64/ Namysłak Mieczysław, 65/ Napora Stanisław, 66/ Niemczewski Jerzy, 67/ Olszewska Jolanta, 68/ Orłowski Marian, 69/ Ostrowska Jadwiga, 70/ Piekarska Danuta, 71/ Piwowarczyk Grażyna, 72/ Pleskot Eugeniusz, 73/ Połcik Rafał, 74/ Połć Stanisław, 75/ Pomakała Zofia, 76/ Popis Zofia, 77/ Prościewicz Danuta, 78/ Prościewicz Marek, 79/ Romaniuk Andrzej, 80/ Rojek Jan, 81/ Rulska Marta, 82/ Rybiński Tomasz, 83/ Skolbania Grażyna, 84/ Soszka Zbigniew, 85/ Sowiński Wiesław, 86/ Stańczyk Józef, 87/ Starzyńska Teresa, 88/ Stefańska Janina, 89/ Stępińska Danuta, 90/ Stufarska Jadwiga, 91/ Suchmiel Jerzy, 92/ Suwała Dariusz, Świątek Wiesława, 94/ Szmidt Adam, 98/ Szymczyk Wiesław, 98/ Szynkowski Jakub, 100/ Trojaki Sławomir, 101/ Uljasz Barbara, 102/ Węglowski Piotr, 103/ Wieraszka Zdzisław, 104/ Wikło Elżbieta, 105/ Wiszniewski Mieczysław, 106/ Włoszek Antoni, 107/ Wojcieszek Danuta, 108/ Wojtal Zdzisław, 109/ Wojtczak Elżbieta, 110/ Wojtczak Anna, 111/ Wojtczak Wojciech, 112/ Woźniak Małgorzata, 113/ Żeleźnik Stanisław, 114/ Zięba Paweł, 115/ Ziętek Wiesława, 116/ Zuchniak Jan, 117/ Zygmunt Mieczysław, 118/ Zynek Jadwiga.

Historia Oddziału Stowarzyszenia Geodetów Polskich w Rzeszowie

Rzeszowski Oddział Stowarzyszenia Naukowo-Technicznego Geodetów Polskich powstał w 1946 roku pod nazwą "Związku Mierniczych Rzeczypospolitej Polskiej" w Rzeszowie. Założycielami jego byli Koledzy: Franciszek Łukszo i Jan Pańko. Oddział liczył w tym okresie 28 zarejestrowanych członków. Pierwszym przewodniczącym Oddziału wybrany został kol. Józef Bieniasz. Pierwszymi działaczami Oddziału byli kol.kol.Wilhelm Chwałek, Franciszek Łukszo, Jan Pańko, Tadeusz Presz, Franciszek Sroczyński.

Powojenne lata poświęcone były przede wszystkim problemom organizacji służby mierniczej, zagadnieniom reformy rolnej, kształcenia i doskonalenia kadr, a także odbudowy kraju.

Ilość kwalifikowanej kadry geodezyjnej na terenie naszej działalności w początkowym okresie była niewielka. Zarząd Oddziału prowadził systematycznie doszkalania prowadząc kursy kreślarskie, pomocników technicznych oraz pomiarowych wykwalifikowanych.

Z biegiem lat zmieniły się problemy i zadania w geodezji. Działalność Oddziału koncentruje się wokół problematyki naukowo-technicznej ze szczególnym uwzględnieniem postępu technicznego, a wreszcie organizacyjnego i ekonomicznego. Zarząd Oddziału jako jeden z pierwszych w kraju wnioskował za integracją służby geodezyjnej w pionie GUGiK.

Po wprowadzeniu w 1975 r. nowego podziału administracyjnego Oddział objął swoim działaniem cztery województwa. W maju 1977 r. powstał Oddział SGP w Krośnie. Do chwili obecnej Oddział skupia członków i działa na terenie województw: rzeszowskiego, tarnobrzeskiego, przemyskiego.

Kilka faktów historycznych zasługuje na szczególne podkreślenie w działalności Oddziału, a mianowicie:

1. Z inicjatywy Oddziału Związku Mierniczych Rzeczypospolitej Polskiej oraz na podstawie upoważnienia Zarządu Głównego Naczelnej Organizacji Technicznej powołano w dniu 16.11.1950 r. Oddział Wojewódzki NOT. Wstępne prace organizacyjne przeprowadził geodeta kol. Kazimierz Lipski, który powołał Komitet, w składzie którego działali nasi Koledzy Jan Pańko i Zygmunt Wierzyński. Pierwszym Komisarycznym Przewodniczącym Oddziału Wojewódzkiego NOT był kol. Antoni Wojtyś, sekretarzem kol. Włodzimierz Krechel (geodeci). Pierwszym członkiem Oddziału Wojewódzkiego NOT również był Oddział Wojewódzki Związku Mierniczych RP.
2. W 1955 r. staraniem Oddziału zorganizowano kurs dla maturzystów, który zamieniony został później w Pomaturalną Szkołę Techniczną w Jarosławiu.
3. Przy wydatnej pomocy finansowej, organizacyjnej i społecznej Oddziału w dniu 27.04.1968 r. oddany został do użytku Dom Technika w Rzeszowie. W składzie Prezydium Komitetu Wykonawczego Budowy był kol. Franciszek Łukszo, członkami Komitetu byli kol. kol. Jan Pańko, Zygmunt Wierzyński i Kazimierz Tarajko.
4. Z inicjatywy Zarządu Oddziału powołany został w 1968 r. (październik) Punkt Konsultacyjny Katedry Geodezyjnych Urzędów Rolnych Wyższej Szkoły Rolniczej w Krakowie.
5. W dniach 17-18.09.1972 r. Zarząd Oddziału zorganizował w Rzeszowie krajową konferencję naukowo-techniczną nt. "Kartografia i Reprodukacja w Jednostkach Geodezyjnych".
6. Oddział był organizatorem i gospodarzem XXVI Zjazdu Delegatów Stowarzyszenia Geodetów Polskich, który odbył się w dniach 7-8.05.1977 r. w Domu Technika w Rzeszowie.
7. W dniu 19.03.1987 r. w Sali Kolumnowej Urzędu Wojewódzkiego odbyło się Jubileuszowe Spotkanie z okazji 40-lecia Oddziału. Gospodarzem spotkania był przewodniczący Zarządu Oddziału kol. Krzysztof Cisek, referat okolicznościowy wygłosił kol. Henryk Żygadło.

Oddział SGP wyróżniony został odznaką "Zasłużony dla województwa rzeszowskiego". Z okazji 40-lecia wręczono 76 przyznanych odznaczeń działaczom Stowarzyszenia oraz ufundowane

za pracę społeczną nagrody książkowe. Oddział liczył w tym czasie ponad 1700 członków. Z okazji Jubileuszu przygotowana została ekspozycja wystawowa obrazująca działalność i dorobek geodetów. Uczestnicy uroczystego spotkania przeżyli momenty wzruszenia i zadowolenia. Spotkanie odbyło się w bardzo miłej, koleżeńskej atmosferze.

DZIAŁALNOŚĆ ZARZĄDU ODDZIAŁU, PREZYDIUM, KOMISJI PROBLEMOWYCH I KÓŁ ZAKŁADOWYCH

Kadencja 1974-1977

- Na wniosek Zarządu Oddziału w dowód uznania za pracę społeczną przyznano odznaczenia, w tym Krzyż Oficerski Orderu Odrodzenia Polski i 6 Krzyży Orderu Odrodzenia Polski.
- Rozwija się współpraca z Oddziałem Wojewódzким NOT. Sekretarz uczestniczył w 6 posiedzeniach Prezydium Z/O, a członkowie pracują w 3 komisjach NOT.
- Zarząd Oddziału czynnie uczestniczył w pracach przygotowawczych do organizacji VII Kongresu Techników Polskich na terenie Oddziału Wojewódzkiego NOT.
- Zorganizowano 46 prelekcji o różnej tematyce.
- Dużym powodzeniem cieszą się organizowane przez ZG SGP konkursy jakości; prac scaleniowych oraz geodezyjno-kartograficznych. Z wytypowanych przez Sądy Eliminacyjne 15 prac do oceny Głównego Sądu Konkursowego jedna praca zdobyła I miejsce, dwie prace III miejsce, trzy prace zostały wyróżnione.
- Zarząd Oddziału wydał i rozpowszechnił 2 Biuletyny Informacyjne.
- Zorganizowano: 11 wycieczek turystycznych, rajd samochodowy "Pogoń za lisem", 2 turnieje brydżowe, coroczne bale geodetów, stale organizowane mecze siatkówki i piłki nożnej.

Kadencja 1977-1980

- Przyznano 85 odznaczeń Order Sztandaru pracy II Klasy i 4 Krzyże Kawalerskie Orderu Odrodzenia Polski (z okazji 35-lecia reformy rolnej).
 - Z okazji 10-lecia działalności Punktu Konsultacyjnego Studium Zawodowego Geodezji i Urządzeń Rolnych Akademii Rolniczej w Krakowie, działającego w Rzeszowie-Zalesiu zorganizowano w dniu 13.10.1978 r. uroczyste posiedzenie Prezydium Zarządu Oddziału z udziałem nauczycieli akademickich, dyrektorów jednostek geodezyjnych oraz przedstawicieli absolwentów (115 absolwentów).
 - Na wniosek Koła Zakładowego OPGK zorganizowało studium przygotowujące długoletnich pracowników do egzaminu eksternistycznego o uzyskanie tytułu technika geodety. W studium dokształcało się 57 pracowników OPGK i WBGiTR.
 - 12 członków uczestniczyło w pracach komisji problemowych działających przy ROW NOT, 8 członków uczestniczyło w pracach komisji problemowych ZG SGP.
 - Zorganizowano 71 prelekcji, członkowie brali udział w sympozjach i konferencjach naukowo-technicznych organizowanych przez ZG SGP.
 - W konkursach jakości zdobyto: 1 - II miejsce, 3 - III miejsca, 1 - IV miejsce, 4 prace zostały wyróżnione.
 - Koło Zakładowe SGP OPGK otrzymało wyróżnienie honorowe ROW NOT w Rzeszowie za prace pt. "Odzysk folii kartograficznych metodą eliminacji obrazu srebrowego z negatywów".
 - Zorganizowano 36 wycieczek techniczno-krajoznawczych, 3 rajdy samochodowe "Pogoń za lisem", 3 turnieje brydża sportowego, 3 spotkania towarzyskie, "Bal Geodetów", turnieje piłki siatkowej i szachów, spotkania przy ognisku i grzybobranie, co roku w listopadzie uroczyste spotkanie "Dzień Seniora".
 - Członkowie uczestniczyli w wielu imprezach sportowo-relaksowych organizowanych przez ZG i inne Oddziały: Mistrzostwa Polski geodetów w: brydżu sportowym, piłce nożnej, tenisie.
- 8 wyróżniających się członków uczestniczyło w wycieczce do ZSRR "Pociąg Przyjaźni".
- W 1978 r. prowadził swoją działalność "Klub IX Muzy" - powołany przez ZO - 3 bardzo ciekawe spotkania.

Kadencja 1980-1983 r.

- Przyznano 55 odznaczeń, w tym 3 Krzyże Zasługi, 2 Złote Odznaki Honorowe NOT.
- Zarząd Oddziału wystąpił do Wojewody Rzeszowskiego o powołanie 5 letniego Technikum Geodezyjnego w Rzeszowie na bazie i w miejsce dotychczasowego PST.

- 12 członków uczestniczy w pracach komisji problemowych działających przy ROW NOT, 5 członków wchodzi w skład władz ROW NOT.
- Zorganizowano 127 narad i odczytów, członkowie brali udział w sympozjach i konferencjach naukowo-technicznych organizowanych przez ZG SGP.
- W konkursach jakości zdobyto: 2 - III miejsca, 1 praca została wyróżniona.
- W Kole Zakładowym przy Wojewódzkim Biurze Geodezji i Terenów Rolnych corocznie jest przeprowadzany testowy konkurs przygotowania zawodowego.
- Koło Zakładowe przy OPGK otrzymało w 1981 r. wyróżnienie honorowe ROW NOT za projekt racjonalizatorski pt. "Elektryczny lokalizator ciągów podziemnych".
- Oddział organizuje corocznie wystawy prac geodezyjnych podczas organizowanych przez NOT "Rzeszowskich Dni Techniki" oraz "Dnia Seniora".
- Na początku kadencji ZO powołał Komisję ds. Młodej Kadry Geodezyjnej współpracującą ze szkołami geodezyjnymi w Jarosławiu w Rzeszowie.
- Zorganizowano 24 wycieczki techniczno-krajoznawcze, 3 turnieje brydża sportowego, 1 rajd samochodowy geodetów "Pogoń za lisem", spotkania towarzyskie.
- Członkowie uczestniczyli w wielu imprezach sportowo-relaksowych organizowanych przez ZG i inne Oddziały, między innymi w mistrzostwach Polski w brydżu sportowym i turnieju brydżu zorganizowanym przez Oddział w Krośnie.
- W "Klubie IX Muzy" zorganizowano 4 bardzo ciekawe spotkania.

Kadencja 1983-1986

- Przyznano 60 odznaczeń, w tym Krzyże Kawalerskie Orderu Odrodzenia Polski, 1 Krzyż Zasługi, 4 Złote Odznaki Honorowe NOT, kol. Kazimierz Tarajko otrzymał godność "Zasłużony Senior SGP".
 - Zarząd Oddziału czynił ustne starania u władz wojewódzkich zmierzające do utworzenia Technikum Geodezyjnego w Rzeszowie.
 - Oddział współpracuje z ROW NOT w Rzeszowie poprzez czynny udział przedstawicieli w pracach Komisji i Komitetów Naukowo-Technicznych, członkowie wchodzi również w skład władz ROW NOT.
 - Zorganizowano szereg odczytów, narad naukowo-technicznych i pokazów.
 - ZO współuczestniczył w organizacji XIV Ogólnopolskiej Narady Klubu Użytkowników ETO w Geodezji i Kartografii oraz Giełdy Technologii Informatycznych - październik 1984.
 - Z inicjatywy ZO zorganizowana została ponadwojewódzka konferencja nt. "Metody programowania prac scaleniowych oraz dotychczasowe osiągnięcia w tym zakresie" - wrzesień 1985 r. Wzięło w niej udział 18 województw oraz Ministerstwo Rolnictwa.
 - W 1985 r. zorganizowano 2 kursy przygotowawcze do egzaminu na uprawnienia w zakresie geodezji i kartografii - 225 członków SGP. W wyniku przeprowadzonego egzaminu przez Komisję Kwalifikacyjną 217 członków otrzymało zaświadczenia stwierdzające posiadanie kwalifikacji zawodowych.
 - ZO wydał i rozpowszechnił 6 numerów Biuletynu Informacyjnego.
 - Oddziałowy Sąd Eliminacyjny Konkursu Jakości Prac Scaleniowych rozpatrzył i ocenił 8 projektów z województwa rzeszowskiego i przemyskiego, z których zdobyto: 1 - II miejsce, 2 - równorzędne III miejsca.
 - Oddziałowa Komisja ds. Organizacji Imprez Stowarzyszeniowych jak i koła zakładowe zorganizowały wiele imprez o charakterze turystycznym, rekreacyjnym i sportowym.
- Dużym powodzeniem cieszyły się:
- VII Ogólnopolski Rajd Geodetów Bieszczady 84,
 - Wycieczka techniczno-krajoznawcza do Katowic na wystawę osiągnięć eksponowaną w ramach 52 Sesji Komitetu Permanentnego Międzynarodowej Federacji Geodetów.
 - I-sza Rzeszowska Majówka pod hasłem "Geodezja z myszką".
 - Obchody "Dnia Geodety".
 - Turnieje Brydża sportowego.
 - Udział drużyny w finale Mistrzostw Polski Geodetów w piłce nożnej.
 - Wycieczka do WRL.

Kadencja 1986-1989

- Przyznano 116 odznaczeń w tym 1 Krzyż Zasługi, 4 Złote Odznaki Honorowe NOT, Oddział został wyróżniony odznaką "Zasłużony dla województwa rzeszowskiego" z okazji obchodów Jubileuszu 40-lecia działalności.
- Oddział zorganizował 4 turnusy kursu przygotowawczego do egzaminu stwierdzającego posiadanie kwalifikacji zawodowych - 381 uczestników, kwalifikację zawodową otrzymało 360 członków.
- Zorganizowano szereg odczytów, porad naukowo-technicznych i pokazów.
Na uwagę zasługuje zorganizowanie regionalnej narady nt. "Opracowania geodezyjno-kartograficzne dla celów projektowych", w której uczestniczyli przedstawiciele ZUD z 4-ech województw oraz przedstawiciele biur projektowych.
- Opracowano również na ogólnopolską konferencję nt. "Zespoły Uzgadniania Dokumentacji - 20 lat doświadczeń" referat pt. "Sposoby rejestracji i korzystania z uzgodnionych lokalizacji obiektów kubaturowych i tras w zespołach uzgodnień dokumentacji".
- W Konkursach Jakości Robót geodezyjnych zdobyto 1 - I miejsce i 1 - IV miejsce.
- W konkursie Jakości Robót Geodezyjnych i Kartograficznych 10 brygad pod kierownictwem członków SGP zostało laureatami.
- Członkowie Koła Zakładowego przy WG i GG w Rzeszowie wydali folder, a także prowadzą Bibliotekę Scaleniową.
- Tradycyjnie corocznie organizowano konkursy testowe przygotowania zawodowego.
- ZO wydał i rozpowszechnił 7 numerów Biuletynu Informacyjnego - w tym 1 egzemplarz okolicznościowy z okazji Jubileuszu 40-lecia działalności.
- Oddział był współorganizatorem 6 Giełd Projektów Wynalazczych.
- W ramach działalności Komisji ds. Młodej Kadry Geodezyjnej wytypowano opiekunów stażystów w początkowym okresie adaptacji zawodowej, Oddział udzielił pomocy w organizacjach Konkursu Wiedzy Geodezyjnej i Kartograficznej dla uczniów, laureatom ufundowano nagrody rzeczowe.
- Na terenie Oddziału odbyły się 2 imprezy o zasięgu ogólnopolskim, a to:
 - VI Mistrzostwa Polski w Piłce Nożnej geodetów,
 - XII Mistrzostwa Polski Geodetów w Brydżu Sportowym.
- Organizowano również imprezy o zasięgu regionalnym, jak:
 - coroczny turniej brydża sportowego,
 - imprezę turystyczno-rekreacyjną w Beskidzie Niskim,
 - wycieczkę do Wrocławia ze zwiedzeniem "Panoramy Racławickiej",
 - Bal Geodetów w ramach obchodów 40-lecia Oddziału,
 - relaksowe wystawy pt. "Moje hobby",
 - liczne spotkania przy ognisku itp.
- Członkowie wzięli udział w X Jubileuszowym Ogólnopolskim Rajdzie Geodetów w Beskidzie Śląskim i Żywieckim.
- Zorganizowano wyjazdowe posiedzenie Prezydium Zarządu Głównego w Solinie.

Kadencja 1989-1992

- Przyznano 42 odznaczenia, w tym 2 Krzyże Zasługi, 1 Złotą Odznakę Honorową NOT.
- W zakresie podnoszenia kwalifikacji zawodowych członkowie brali udział w konferencjach i szkoleniach regionalnych.
- Oddział zorganizował 7 turnusów kursu przygotowawczego do egzaminu stwierdzającego posiadanie kwalifikacji zawodowych - 475 uczestników, uprawnienia zawodowe otrzymało 446 członków.
- Zarząd Oddziału był współorganizatorem Centralnego XI Ogólnopolskiego Konkursu Wiedzy Geodezyjnej i Kartograficznej uczniów szkół geodezyjnych - Czudec. W konkursie brało udział 17 szkół geodezyjnych z różnych regionów Polski.
- Działal Oddziałowy Sąd Eliminacyjny Konkursu Jakości Prac Scaleniowych - oceniono 9 prac.
- W trosce o dobro geodetów ZO występował do władz wojewódzkich o podniesienie rangi branży geodezyjnej oraz interweniował w sprawie bezrobocia wśród geodetów.

- ZO prowadził szeroką akcję dot. pomocy w badaniu zbrodni dokonanych przez NKWD w 1944 roku w Turzańskim Lesie k. Sokołowa Małopolskiego zw. Małym Katyniem. Wystosowano list otwarty do członków SGP z apelem o pomoc, powołano do tej akcji Społeczny Komitet celem przyspieszenia przeprowadzenia śledztwa i ekshumacji ofiar ludobójstwa. Członkowie wykonali nieodpłatnie pomiar syt.-wys. oraz dokumentację geodezyjną tego terenu, dokonywano również dobrowolne wpłaty pieniężne, deklarowano dniówki prac geodezyjnych i wszelkich robót ziemnych.
- Organizowano imprezy o charakterze relaksowym, jak: Turniej Brydża Sportowego, Wojewódzkie Mistrzostwa Geodetów w Tenisie Stołowym - dwukrotnie, wycieczki i spotkania towarzyskie przy ognisku.
- Członkowie Koła Zakładowego przy WBGiTR reprezentowali nasz region na Mistrzostwach Polski Geodetów w Pilce Nożnej, gdzie drużyna ta zajęła I miejsce. Przy okazji zorganizowano wycieczkę do Suwałk i Olecka.

Kadencja obecna

- Przyznano 26 odznaczeń złotych i srebrnych NOT i SGP.
- Kol. Krzysztof Cisek był delegatem na XXII Kongresie Techników Polskich.
- Powołano 7 komisji problemowych działających przy ZO.
- Oddział zorganizował 3 kursy przygotowawcze do egzaminu stwierdzającego posiadanie kwalifikacji zawodowych - 192 uczestników, do egzaminu przystąpiło 190 kandydatów.
- Oddział uczestniczył w organizacji pokazu najnowocześniejszego sprzętu geodezyjnego prezentowanego przez różne firmy w Sali Lustrzanej Zesp. Szk. Budow. w Rzeszowie - luty 1993 r.
- ZO w miarę posiadania możliwości dofinansował różne imprezy stowarzyszeniowe, organizowane przez Oddział, Komisje Problemowe i Koła Zakładowe.
- Zorganizowano wspólnie z Politechniką Rzeszowską symozjum nt. aktualnych zagadnień z geodezji inżyniersko-przemysłowej wraz z pokazem najnowocześniejszego sprzętu geodezyjnego.

Członkowie Zbiorowi

Kadencja 1968-1970

1. Rzeszowskie Okręgowe Przedsiębiorstwo Miernicze.
2. Przedsiębiorstwo Geodezyjne Gospodarki Komunalnej w Rzeszowie.
3. Powiatowe Biuro Geodezji i Urzędzeń Rolnych w Gorlicach.
4. Powiatowe Biuro Geodezji i Urzędzeń Rolnych w Jaśle.
5. Powiatowe Biuro Geodezji i Urzędzeń Rolnych w Jarosławiu.
6. Powiatowe Biuro Geodezji i Urzędzeń Rolnych w Rzeszowie.
7. Powiatowe Biuro Geodezji i Urzędzeń Rolnych w Ropczycach.
8. Powiatowe Biuro Geodezji i Urzędzeń Rolnych w Tarnobrzegu.
9. Powiatowe Biuro Geodezji i Urzędzeń Rolnych w Ustrzykach Dolnych.

Kadencja 1971-1973

1. Rzeszowskie Okręgowe Przedsiębiorstwo Miernicze.
2. Wojewódzkie Biuro Geodezji i Urzędzeń Rolnych w Rzeszowie.
3. Przedsiębiorstwo Geodezyjne Gospodarki Komunalnej w Rzeszowie.
4. Powiatowe Biuro Geodezji i Urzędzeń Rolnych w Gorlicach.
5. Powiatowe Biuro Geodezji i Urzędzeń Rolnych w Jaśle.
6. Powiatowe Biuro Geodezji i Urzędzeń Rolnych w Rzeszowie.
7. Powiatowe Biuro Geodezji i Urzędzeń Rolnych w Jarosławiu.
8. Powiatowe Biuro Geodezji i Urzędzeń Rolnych w Ropczycach.
9. Powiatowe Biuro Geodezji i Urzędzeń Rolnych w Tarnobrzegu.
10. Powiatowe Biuro Geodezji i Urzędzeń Rolnych w Dębicy.

Kadencja 1974-1976

1. Wojewódzkie Biuro Geodezji i Urzędzeń Rolnych w Rzeszowie
2. Okręgowe Przedsiębiorstwo Geodezyjno-Kartograficzne w Rzeszowie
3. Powiatowe Biuro Geodezji i Urzędzeń Rolnych w Gorlicach.
4. Powiatowe Biuro Geodezji i Urzędzeń Rolnych w Jaśle.
5. Powiatowe Biuro Geodezji i Urzędzeń Rolnych w Rzeszowie.

6. Powiatowe Biuro Geodezji i Urzędzeń Rolnych w Jarosławiu.
7. Powiatowe Biuro Geodezji i Urzędzeń Rolnych w Ropczycach.
8. Powiatowe Biuro Geodezji i Urzędzeń Rolnych w Tarnobrzegu.
9. Powiatowe Biuro Geodezji i Urzędzeń Rolnych w Kolbuszowej.
10. Powiatowe Biuro Geodezji i Urzędzeń Rolnych w Łańcucie.
11. Powiatowe Biuro Geodezji i Urzędzeń Rolnych w Dębicy.
12. Powiatowe Biuro Geodezji i Urzędzeń Rolnych w Leżajsku.
13. Powiatowe Biuro Geodezji i Urzędzeń Rolnych w Brzozowie.
14. Bieszczadzkie Powiatowe Biuro Geodezji i Urzędzeń Rolnych w Stalowej Woli.

Kadencja 1977-1979

1. Wojewódzkie Biuro Geodezji i Terenów Rolnych w Rzeszowie.
2. Okręgowe Przedsiębiorstwo Geodezyjno-Kartograficzne w Rzeszowie.
3. Wojewódzkie Biuro Geodezji i Terenów Rolnych w Krośnie.
4. Wojewódzkie Biuro Geodezji i Terenów Rolnych w Przemyśle.
5. Wojewódzkie Biuro Geodezji i Terenów Rolnych w Tarnobrzegu.
6. Pracownia Geodezyjno-Wywłaszczeniowa przy Dyrekcji Okręgowej Dróg Publicznych w Rzeszowie.

Kadencja 1980-1982

1. Wojewódzkie Biuro Geodezji i Terenów Rolnych w Rzeszowie.
2. Okręgowe Przedsiębiorstwo Geodezyjno-Kartograficzne w Rzeszowie.
3. Wojewódzkie Biuro Geodezji i Terenów Rolnych w Przemyśle.
4. Wojewódzkie Biuro Geodezji i Terenów Rolnych w Tarnobrzegu.
5. Pracownia Geodezyjno-Wywłaszczeniowa przy Dyrekcji Okręgowej Dróg Publicznych w Rzeszowie.

Kadencja 1983-1985

1. Wojewódzkie Biuro Geodezji i Terenów Rolnych w Rzeszowie.
2. Okręgowe Przedsiębiorstwo Geodezyjno-Kartograficzne w Rzeszowie.
3. Wydział Geodezji i Gospodarki Gruntami Urzędu Wojewódzkiego w Rzeszowie.
4. Wojewódzkie Biuro Geodezji i Terenów Rolnych w Przemyśle.
5. Wojewódzkie Biuro Geodezji i Terenów Rolnych w Tarnobrzegu.
6. Pracownia Geodezyjno-Wywłaszczeniowa przy Dyrekcji Okręgowej Dróg Publicznych w Rzeszowie.

Kadencja 1986-1989

1. Wojewódzkie Biuro Geodezji i Terenów Rolnych w Rzeszowie.
2. Okręgowe Przedsiębiorstwo Geodezyjno-Kartograficzne w Rzeszowie.
3. Wydział Geodezji i Gospodarki Gruntami Urzędu Wojewódzkiego w Rzeszowie.
4. Wojewódzki Zakład Usług Geodezyjnych i Urzędzeniowo-Rolnych w Przemyśle z-s w Jarosławiu.
5. Wojewódzkie Biuro Geodezji i Terenów Rolnych w Tarnobrzegu.
6. Pracownia Geodezyjno-Wywłaszczeniowa Dyrekcji Okręgowej Dróg Publicznych w Rzeszowie.

Kadencja 1989-1991

1. Wojewódzkie Biuro Geodezji i Terenów Rolnych w Rzeszowie.
2. Okręgowe Przedsiębiorstwo Geodezyjno-Kartograficzne w Rzeszowie.
3. Wydział Gospodarki Przestrzennej Urzędu Wojewódzkiego w Rzeszowie.
4. Wojewódzkie Biuro Geodezji i Terenów Rolnych w Przemyśle z-s w Jarosławiu.
5. Wojewódzkie Biuro Geodezji i Terenów Rolnych w Tarnobrzegu.
6. Pracownia Geodezyjno-Wywłaszczeniowa Dyrekcji Okręgowej Dróg Publicznych w Rzeszowie.
7. Przedsiębiorstwo Geodezji i Gospodarki Gruntami "GEOZ" w Rzeszowie.

Kadencja 1992-1994

1. Przedsiębiorstwo Produkcyjno-Usługowe "PROGEZ" w Rzeszowie.

Składy Prezydium i Zarządu Oddziału: 1947 - przewodniczący Józef Bieniasz, 1947-1949 - brak danych, 1950 - przewodniczący - Zygmunt Wierzyński, sekretarz - Tadeusz Cichocki, skarbnik - Kazimierz Tarajko, członek - Kazimierz Lipski, członek - Józef Bieniasz, 84 członków

1951 - przewodniczący - Antoni Wojtyś, z-ca przewodn. - Karol Chmielewski, sekretarz - Włodzimierz Krechel, skarbnik - Kazimierz Tarajko, członek - Kazimierz Lipski, członek - Zofia Płonczyńska, członek - Adam Żaki
4 Koła Zakładowe - 138 członków

1952-1953 - przewodniczący - Józef Bieniasz, z-ca przewodniczącego - Adam Żaki, sekretarz - Tadeusz Cichocki, skarbnik - Kazimierz Tarajko, członek - Wincenty Nawrocki, członek - Józef Kłos, członek - Zygmunt Mączka
2 Koła Zakładowe - 214 członków

1954 - przewodniczący - Zygmunt Wierzyński, z-ca przewodnic. - Wilhelm Chwałek, sekretarz - Jan Pańko, skarbnik - Kazimierz Otto, członek - Julian Biały, członek - Stanisław Tereszkiewicz, członek - Stanisław Mrozowicz
4 Koła Zakładowe - 218 członków.

Składy Prezydium i Zarządów Oddziałów

Kadencja 1968-1970

Kazimierz Tarajko - przewodniczący, Witold Szymczyk - z-ca przewodniczącego, Emil Chmiel - z-ca przewodniczącego, Jan Pańko - sekretarz, Kazimierz Żarek - skarbnik, Adam Czapelski - członek Zarządu, Roman Grodzicki - członek Zarządu, Franciszek Łukszo - członek Zarządu, Bronisław Orliński - członek Zarządu, Jan Skawina - członek Zarządu, Stanisław Słyszynski - członek Zarządu, Zygmunt Wierzyński - członek Zarządu, Franciszek Grabowski - członek Zarządu, Janina Chruszczyńska - członek Zarządu, Tadeusz Duda - członek Zarządu, Stanisław Hajnus - członek Zarządu, Marian Kaszycki - członek Zarządu, Andrzej Turski - członek Zarządu, Mieczysław Zagocki - członek Zarządu, Włodzimierz Krechel - członek Zarządu, Bronisław Cieśla - członek Zarządu, Kazimierz Błażej - członek, Bohdan Forowicz - członek Zarządu, Józef Żuk - członek Zarządu.

Kadencja 1971-1973

Emil Chmiel - przewodniczący, Kazimierz Tarajko - z-ca przewodniczącego, Witold Szymczyk - z-ca przewodniczącego, Roman Drajewicz - z-ca przewodniczącego, Stanisław Słyszynski - sekretarz, Jan Pańko - z-ca sekretarza, Kazimierz Żarek - skarbnik, Antonina Pałach - członek Zarządu, Bogusław Barański - członek Zarządu, Krzysztof Cisek - członek Zarządu, Maria Cisowska - członek Zarządu, Kazimierz Błażej - członek Zarządu, Adam Czapelski - członek Zarządu, Roman Grodzicki - członek Zarządu, Zygmunt Koziół - członek Zarządu, Marian Liszka - członek Zarządu, Lucjan Pietuch - członek Zarządu, Jan Skawina - członek Zarządu, Zygmunt Wierzyński - członek Zarządu, Józef Żuk - członek Zarządu, Marian Kaszycki - członek Zarządu, Bronisław Cieśla - członek Zarządu.

Kadencja 1974-1976

Emil Chmiel - przewodniczący, Krzysztof Cisek - z-ca przewodniczącego, Roman Drajewicz - z-ca przewodniczącego, Witold Szymczyk - z-ca przewodniczącego, Kazimierz Tarajko - z-ca przewodniczącego, Stanisław Słyszynski - sekretarz, Jerzy Kalita - z-ca sekretarza, Kazimierz Żarek - skarbnik, Bogusław Barański - członek Zarządu, Zdzisław Dec - członek Zarządu, Roman Grodzicki - członek Zarządu, Zygmunt Koziół - członek Zarządu, Marian Liszka - członek Zarządu, Ludwik Olszewski - członek Zarządu, Lucjan Pietuch - członek Zarządu, Jan Skawina - członek Zarządu, Zygmunt Wierzyński - członek Zarządu, Kazimierz Żarek - członek Zarządu, Józef Żuk - członek Zarządu, Adam Czapelski - członek Zarządu, Michał Gałda - członek Zarządu, Bolesław Lelowski - członek Zarządu, Władysław Szner - członek Zarządu, Witold Zdybel - członek Zarządu, Władysław Aleksandrowicz - członek Zarządu, Włodzimierz Krechel - członek Zarządu, Marian Kaszycki - członek Zarządu, Stanisław Dyląg - członek Zarządu, Jan Gołczyński - członek Zarządu, Jan Kasica - członek Zarządu, Henryk Szwagiel - członek Zarządu, Grzegorz Rychlewski - członek Zarządu, Franciszek Naróg - członek Zarządu, Wiesław Prodziewicz - członek Zarządu, Zbigniew Klimek - członek Zarządu, Albin Nowak - członek Zarządu, Zygmunt Paruzel - członek Zarządu, Stanisław Kordas - członek Zarządu, Antoni Czerwonka - członek Zarządu, Władysław Szklarz - członek Zarządu, Stanisław Grego-

rowicz - członek Zarządu, Stanisław Skalski - członek Zarządu, Zbigniew Horodecki - członek Zarządu, Stanisław Adamczyk - członek Zarządu, Tadeusz Jabłoński - członek Zarządu, Henryk Mamot - członek Zarządu, Jerzy Fedus - członek Zarządu, Krzysztof Klimowicz - członek Zarządu, Marek Cząstka - członek Zarządu, Maciej Lipski - członek Zarządu, Andrzej Nowakowski - członek Zarządu, Marian Puchalski - członek Zarządu, Kazimierz Błażej - członek Zarządu.

Kadencja 1977-1979

Krzysztof Cisek - przewodniczący, Emil Chmiel - z-ca przewodniczącego, Roman Drajewicz - z-ca przewodniczącego, Marian Liszka - z-ca przewodniczącego, Stanisław Bartman - sekretarz, Irena Moskwa - skarbnik, Zygmunt Koziół - członek Prezydium, Stanisław Słyszynski - członek Prezydium, Kazimierz Tarajko - członek Prezydium, Włodzimierz Krechel - członek Zarządu, Bolesław Nowak - członek Zarządu, Władysław Aleksandrowicz - członek Zarządu, Roman Kadaj - członek Zarządu, Edward Domka - członek Zarządu, Stanisław Szczepański - członek Zarządu, Kazimierz Błażej - członek Zarządu, Ludwik Markowicz - członek Zarządu, Łucjan Pietluch - członek Zarządu, Ryszard Grzęda - członek Zarządu, Stanisław Dyląg - członek Zarządu, Jan Kasica - członek Zarządu, Grzegorz Rychlewski - członek Zarządu, Czesław Michalski - członek Zarządu, Stanisław Adamczyk - członek Zarządu, Edward Podgórski - członek Zarządu, Jan Baryga - członek Zarządu, Władysław Kellner - członek Zarządu, Władysław Malik - członek Zarządu, Stanisław Kordas - członek Zarządu, Marian Dworżański - członek Zarządu, Marek Cząstka - członek Zarządu, Maciej Lipski - członek Zarządu, Andrzej Nowakowski - członek Zarządu, Henryk Sieradzki - członek Zarządu, Roman Prokop - członek Zarządu, Stanisław Basiak - członek Zarządu, Bronisław Orliński - członek Zarządu, Stanisław Skalski - członek Zarządu, Kazimierz Dziadzio - członek Zarządu, Zdzisław Paprot - członek Zarządu, Ludwik Kaszuba - członek Zarządu, Maciej Derlatka - członek Zarządu.

Kadencja 1980-1982

Krzysztof Cisek - przewodniczący, Emil Chmiel - z-ca przewodniczącego, Roman Drajewicz - z-ca przewodniczącego, Marian Liszka - z-ca przewodniczącego, Stanisław Bartman - sekretarz, Irena Moskwa - skarbnik, Maria Cisowska - członek Prezydium, Jan Koncewicz - członek Prezydium, Roman Konieczny - członek Prezydium, Władysław Krawiec - członek Prezydium, Stanisław Słyszynski - członek Prezydium, Bolesław Nowak - członek Zarządu, Franciszek Łukszo - członek Zarządu, Witold Szymczyk - członek Zarządu, Jerzy Miszyn - członek Zarządu, Kazimierz Błażej - członek Zarządu, Ludwik Markowicz - członek Zarządu, Jan Skawina - członek Zarządu, Ryszard Grzęda - członek Zarządu, Bolesław Bąk - członek Zarządu, Jerzy Wierziński - członek Zarządu, Andrzej Bartkiewicz - członek Zarządu, Bogusław Basiaga - członek Zarządu, Stanisław Adamczyk - członek Zarządu, Waclaw Ingot - członek Zarządu, Jan Baryga - członek Zarządu, Zygmunt Lis - członek Zarządu, Ryszard Bednarski - członek Zarządu, Stanisław Kordas - członek Zarządu, Maciej Derlatka - członek Zarządu, Maciej Lipski - członek Zarządu, Kazimierz Płonka - członek Zarządu, Jan Kasjan - członek Zarządu, Zdzisław Pondo - członek Zarządu, Władysław Szlosek - członek Zarządu, Bronisław Orliński - członek Zarządu.

Kadencja 1983-1985

Krzysztof Cisek - przewodniczący, Stanisław Bartman - z-ca przewodniczącego, Roman Drajewicz - z-ca przewodniczącego, Jan Reiss - z-ca przewodniczącego, Irena Moskwa - sekretarz, Tadeusz Charchut - skarbnik, Maria Cisowska - korespondent, Emil Chmiel - członek Prezydium, Jan Koncewicz - członek Prezydium, Władysław Krawiec - członek Prezydium, Stanisław Pieczonka - członek Zarządu, Józef Sołtys - członek Zarządu, Eugeniusz Klamut - członek Zarządu (zmiana w 1985 r. na Ryszard Dobrowolski), Bolesław Bąk - członek Zarządu, Stanisław Nieradka - członek Zarządu, Maciej Lipski - członek Zarządu (zmiana w 1985 r. na Zbigniew Klimek), Piotr Cichoń - członek Zarządu, Ryszard Grabowski - członek Zarządu, Jan Chudzik - członek Zarządu, Jan Baryga - członek Zarządu, Jan Pszeniczny - członek Zarządu, Ryszard Bednarski (zmiana w 1984 r. na Andrzej Międlar), Stanisław Kordas - członek Zarządu (zmiana w 1985 r. na Wiesław Stadnicki), Maciej Derlatka - członek Zarządu, Stanisław Słyszynski - członek Zarządu, Jan Kasjan - członek Zarządu, Jerzy Gajdek - członek Zarządu, Andrzej Nowakowski - członek Zarządu, Zdzisław Pondo - członek Zarządu, Jerzy Kopyś - członek

Zarządu, Andrzej Tokarz - członek Zarządu, Tadeusz Klamut - członek Zarządu, Bolesław Nowak - członek Zarządu, Bronisław Cieśla - członek Zarządu, Marek Urbanek - członek Zarządu, Marian Fic - członek Zarządu.

Kadencja 1986-1988

Krzysztof Cisek - przewodniczący, Roman Drajewicz - z-ca przewodniczącego, Jan Reiss - z-ca przewodniczącego, Henryk Żygadło - z-ca przewodniczącego, Irena Moskwa - sekretarz, Tadeusz Charchut - skarbnik, Maria Cisowska - korespondent, Emil Chmiel - członek Prezydium, Jan Koncewicz - członek Prezydium, Władysław Krawiec - członek Prezydium, Stanisław Bartman - członek Zarządu, Marian Liszka - członek Zarządu, Janusz Skarbek - członek Zarządu, Marek Urbanek - członek Zarządu, Bolesław Nowak - członek Zarządu, Ryszard Dobrowolski - członek Zarządu, Tadeusz Malarz - członek Zarządu, Marian Fic - członek Zarządu, Stanisław Pieczonka - członek Zarządu, Zdzisław Pondo - członek Zarządu, Kazimierz Duda - członek Zarządu, Bolesław Bąk - członek Zarządu, Zbigniew Klimek - członek Zarządu, Piotr Cichoń - członek Zarządu, Wiesław Tworek - członek Zarządu, Jan Chudzik - członek Zarządu, Jan Baryga - członek Zarządu, Jan Pszeniczny - członek Zarządu, Józef Ślemp - członek Zarządu, Wiesław Stadnicki - członek Zarządu, Maciej Derlatka - członek Zarządu, Jan Kasjan - członek Zarządu, Jerzy Gajdek - członek Zarządu (zmiana w 1988 r. na Bronisław Balawender), Andrzej Nowakowski - członek Zarządu, Marian Puchalski - członek Zarządu, Stanisław Wróbel - członek Zarządu, Jerzy Kopyś - członek Zarządu, Andrzej Tokarz - członek Zarządu (zmiana w 1988 r. na Adam Balawejder), Tadeusz Kalamarz, Sławomir Wojtyś, Jan Malak.

Kadencja 1989-1991

Krzysztof Cisek - przewodniczący, Roman Drajewicz - z-ca przewodniczącego, Henryk Żygadło - z-ca przewodniczącego, Irena Moskwa - sekretarz, Stanisław Bartman - z-ca sekretarza, Tadeusz Charchut - skarbnik (zmiana w 1991 r. na Józef Sołtys), Maria Cisowska - korespondent, Antoni Cieplak - członek Prezydium, Jan Koncewicz - członek Prezydium, Władysław Krawiec - członek Prezydium, Ryszard Dobrowolski - członek Zarządu, Tadeusz Malarz - członek Zarządu, Jan Skawina - członek Zarządu, Marek Urbanek - członek Zarządu, Czesław Zawadzki - członek Zarządu, Bolesław Nowak - członek Zarządu, Janusz Skarbek - członek Zarządu, Marian Fic - członek Zarządu, Józef Bajda - członek Zarządu, Julian Hrycyna - członek Zarządu, Kazimierz Duda - członek Zarządu, Bolesław Bąk - członek Zarządu, Bogusław Żak - członek Zarządu, Tadeusz Kałuski - członek Zarządu, Wiesław Tworek - członek Zarządu, Jan Chudzik - członek Zarządu, Jan Baryga - członek Zarządu, Jan Cabaj - członek Zarządu, Józef Ślemp - członek Zarządu, Wiesław Stadnicki - członek Zarządu, Maciej Derlatka - członek Zarządu, Bolesław Piętnik - członek Zarządu, Henryk Dąbrowski - członek Zarządu, Marek Nowosiad - członek Zarządu, Marian Puchalski - członek Zarządu, Stanisław Wróbel - członek Zarządu, Zbigniew Pająk - członek Zarządu, Adam Balawejder - członek Zarządu (zmiana z 1991 r. na Feliks Kulpa), Tadeusz Kalamarz - członek Zarządu, Edward Koprowicz - członek Zarządu, Jan Malak - członek Zarządu (zmiana w 1990 r. na Stanisław Czarnik, Jan Poleć - członek Zarządu, Jadwiga Lenar - członek Zarządu.

Kadencja 1992-1994

Krzysztof Cisek - przewodniczący, Roman Bembenik - z-ca przewodniczącego, Antoni Bosek - z-ca przewodniczącego, Roman Szarek - z-ca przewodniczącego, Władysława Superson - sekretarz, Irena Moskwa - z-ca sekretarza, Antoni Cieplak - skarbnik, Maria Cisowska - korespondent, Tomasz Mazur - członek Prezydium, Józef Sołtys - członek Prezydium, Jan Koncewicz - członek Zarządu, Jan Skawina - członek Zarządu, Józef Bajda - członek Zarządu, Marek Urbanek - członek Zarządu, Bolesław Nowak - członek Zarządu, Jerzy Gajdek - członek Zarządu, Marian Fic - członek Zarządu, Czesław Zawadzki - członek Zarządu, Bronisław Duma - członek Zarządu, Ryszard Dobrowolski - członek Zarządu (zmiana w 1993 r. na Janusz Wojdyło), Stanisław Wydro - członek Zarządu, Stanisław Górczyński - członek Zarządu, Bogusław Żak - członek Zarządu, Marian Adamczyk - członek Zarządu, Stanisław Adamczyk - członek Zarządu, Jan Baryga - członek Zarządu, Adam Rybka - członek Zarządu, Stanisław Kmiecik - członek Zarządu, Wiesław Stadnicki - członek Zarządu, Maciej Derlatka - członek Zarządu, Jan Kasjan - członek Zarządu, Marek Nowosiad - członek Zarządu, Andrzej Drelicharz - członek Zarządu, Zbigniew Ząbek - członek Zarządu, Zbigniew Pająk - członek Zarządu,

Stanisław Wróbel - członek Zarządu, Ludwik Olszewski - członek Zarządu, Grażyna Stopa - członek Zarządu, Jan Poleć - członek Zarządu, Jadwiga Lenar - członek Zarządu.

WYKAZ KÓŁ ZAKŁADOWYCH

- Koło Nr 1 - Wojewódzkie Biuro Geodezji i Terenów Rolnych w Rzeszowie
- Koło Nr 2 - "GEOKART" Rzeszów SA w Rzeszowie
- Koło Nr 3 - Wojewódzkie Biuro Geodezji i Terenów Rolnych w Przemysłu z/s w Jarosławiu
- Koło Nr 4 - Zakład Produkcyjny "GEOKART" w Tarnobrzegu
- Koło Nr 5 - Wojewódzkie Biuro Geodezji i Terenów Rolnych w Tarnobrzegu
- Koło Nr 6 - Wydział Geodezji i Gospodarki Gruntami Urzędu Wojewódzkiego w Rzeszowie
- Koło Nr 7 - Urząd Rejonowy w Kolbuszowej
- Koło Nr 8 - Filia Wojewódzkiego Ośrodka Dokumentacji Geodezyjno-Kartograficznej w Mielcu
- Koło Nr 9 - przy NOT w Rzeszowie
- Koło Nr 10 - Rejonowy Oddział Wojewódzkiego Biura Geodezji i Terenów Rolnych w Leżajsku
- Koło Nr 11 - Rejonowy Oddział Wojewódzkiego Biura Geodezji i Terenów Rolnych w Ropczycach
- Koło Nr 12 - Biuro Urządzania Lasu i Gospodarki Leśnej w Przemysłu
- Koło Nr 13 - Rejonowy Oddział Wojewódzkiego Biura Geodezji i Terenów Rolnych w Strzyżowie
- Koło Nr 14 - Zakład Produkcyjny "GEOKART" w Stalowej Woli
- Koło Nr 15 - Wydział Geodezji i Gospodarki Gruntami Urzędu Wojewódzkiego w Przemysłu
- Koło Nr 16 - Zespół Szkół Budowlanych w Rzeszowie
- Koło Nr 17 - Zakład Produkcyjny "GEOKART" w Jarosławiu
- Koło Nr 18 - Zakład Produkcyjny "GEOKART" w Przemysłu
- Koło Nr 19 - "GEOKART" Rzeszów SA w Rzeszowie
- Koło Nr 20 - Usługowa Firma Geodezyjno-Kartograficzna w Mielcu
- Koło Nr 21 - Wojewódzki Ośrodek Dokumentacji Geodezyjno-Kartograficznej w Rzeszowie
- Koło Nr 22 - Dyrekcja Okręgowa Dróg Publicznych w Rzeszowie
- Koło Nr 23 - Przedsiębiorstwo "GEORES" w Rzeszowie
- Koło Nr 24 - Rzeszowskie Przedsiębiorstwo Produkcji Kruszywa i Usług Geologicznych "KRUSZGEO" w Rzeszowie
- Koło Nr 25 - Przedsiębiorstwo Usług Geodezyjnych i Kartograficznych "GEOMIAR" w Jarosławiu
- Koło Nr 26 - Urząd Rejonowy w Przeworsku

W obecnej chwili Oddział liczy 961 członków skupionych w wyżej wymienionych kołach zakładowych.

Alfabetyczny wykaz członków

- A** *Adamczak Kazimierz, Adamczak Maria, *Adamczyk Marian, *Adamczyk Stanisław, *Adamczyk Zdzisław, Adamczyk Zofia, *Adamek Zbigniew, *Adamska Romualda, *Adamski Czesław, *Albiniak Marian, Aleksandrowicz Władysław, *Andrych Jerzy, Antoszevska Janina, *Antoszewski Włodzimierz, *Araszkiewicz Leszek, *Argasiński Wacław, Augustyn Czesław, Augustyn -Kralisz Janina.
- B** *Babiak Andrzej, *Babiarz Alina, *Babiarz Andrzej, *Babula Elżbieta, *Babula Stanisław, Bać Anna, *Bajda Józef, Bajda Lucyna, Bajorski Wiktor, Bakalarczyk Marek, Bal Henryk, *Balawajder Adam, *Balawajder Elżbieta, Balawajder-Sliwa Maria, *Balawander Bronisław, *Banak Marianna, *Banasik-Lewandowska Grażyna, Banaś Tadeusz, Bańka Wacław, Bar Janusz, *Baran Bogusław, Baran Jan, Baran Janina, Baran Julian, Baran Zofia, *Barańska Helena, Barański Bogusław, *Barański Zbigniew, *Bartkiewicz Andrzej, Bartkiewicz Helena, Bartkowiak Jarosław, *Bartman Stanisław, *Bartman Weronika, Bartman-Tymoczko Franciszka, *Bartos Sławomir, *Bartos Wanda, *Baryga Jan, *Baryła Tadeusz s. Jana, Baryła Zdzisław, *Barzycki Andrzej, Basiada Bogusław, Basiak Stanisław, Bażan Henryk, Bażan Janina, *Bąk Bolesław, *Bąk Jan, Bąk Jan s. Józefa, *Bąk Maria, Bąk Stanisława, *Bednarczyk Helena, Bednarski Ryszard, Bednarz Grażyna, *Bednarz Leszek, Bełz Franciszek, *Bembenik Roman, Bembenek Witold, *Bereś Bogusław, Bereś Mieczysław, Bereziewicz-Skiba Halina, *Bęben Genowefa, Biały Julian, Biały Kazimierz, Bieda Kazimierz, Bieganowski Gabriel, Biegus Romuald, Bielec Michał, Bielecka Czesława, Bielecka Jadwiga, Bielecki Eugeniusz, Bieniasz Antoni, Bieniasz Helena, Bieniasz Joanna, Bieniasz Józef, *Bieńka Stefania, Biesiadecki Marian, Bijoś Aleksander, Bijoś Jadwiga, *Bińkowski Witold, *Biskup Anna, *Bilejszys Teresa, Blicharz Irena, *Blok Ryszard, *Błażej Kazimierz, Błażejowski Stanisław, Błońska Maria, Błoński Bogdan, Błoński Stanisław, Bobeckie Aleksander, Bobek Krystyna, Bober Danuta, Bober Janusz, *Bober Roman, Bocek Renata, *Bochenek Halina, Bochenek Janusz, Bochenek Marek, *Bochenek Marian, Bochenek Marian s. Jana, Bocheńska Wanda, *Bochnacki Zdzisław, Boczan Edward, Bogdan Józef, Bogusz Izabella, Bogusz Jan, Bogusz Jan s. Józefa, Bójda Kazimierz, *Bomba-Kwiatkowska Ewa, Bonarek Teresa, *Borowiec Stanisław, *Bosak Mieczysław, *Bosek Antoni, *Bosek Lucyna, Braja Władysław, Brewczyński Ryszard, *Broda Edward, *Brodowicz Jerzy, *Brudek Krzysztof, Bruss Władysław, *Bryl Jacek, Brzyska Jadwiga, Brzyska-Zarębska Teresa, Buchaniewicz Tadeusz, Bucior Wiesława, *Bucznan Stanisław, Buczek Anna, *Buczko Czesław, Buczkowicz Józef, Buda Edward, Bujdasz Romuald, Bujniewicz Stefan, Bukjowski Aleksander, Bułus Michał, Buława Józef, *Bundyra Andrzej, Buniowski Eugeniusz, Buńko Stanisława, Burdziak Elżbieta, Burek Jerzy, *Burlikowski Eugeniusz, Bury Apolinary, Bury Czesław, Bury Kazimierz, *Burzymowska Stanisława, Busz Janusz, Buś Maria, Bytnar Jan, Bytnar Stanisław.
- C** *Cabaj Jan, *Caban Grażyna, Cagara Bogusław, *Cebula Franciszek, Cebula Janusz, *Cebula Józefa, Cebula Urszula, Cebulak Marta, *Cedzido Tadeusz, *Cedzido Anna, Celuch Anna, Cenan Marian, Cetnarowicz Julian, *Charchut Tadeusz, Chechliński Marian, Chlost Józef, *Chmiel Bronisław, *Chmiel Emil, Chmiel Halina, Chmiel Ludwika, *Chmiel Tadeusz, Chmiel Teresa, *Chmiel Zbigniew, *Chmielarz Anna, Chmielecka Maria, *Chmielecki Józef, Chmielecki Karol, *Chmielnička Maria, Chmura Maria, Chodarowska Barbara, *Chojnacki Kazimierz, *Chojnacki Mieczysław, Choma Anna, Choreżak Bernadeta, Chorzępa Maria, Chrobak Józef, Chruszczyk Mieczysław, *Chruszczyńska Janina, *Chruszczyński Józef, *Chruściel Zygmunt, Chrzan Tadeusz, *Chudoba Jerzy, Chudzik Jan, *Chudzik Maria, *Chudzik Władysław, Churzępa Henryk, Chwałek Wilhelm, Chylińska Krystyna, *Ciba Zofia, Cicha Dorota, Cicha Maria, Cichocki Tadeusz, Cichoń Jerzy, Cichoń Piotr, Cichy Zygmunt, *Cieckiewicz Antoni, Cielecki Karol, *Cieplak Antoni, Ciepły Bronisław, Cieszkowska Danuta, *Cieszyńska Irena, *Cieśla Bronisław, *Cieśla Wiesław, *Cieśliński Czesław, Cieżkowski Zbigniew, Ciołkowski Jan, *Cisek Krzysztof, Cisek Mieczysław, *Cisek Stanisław, Cisek Władysława, *Cisowska Maria, *Cisowska-Wolak Danuta, Ciszewski Czesław, Ciszewski Marian, *Ciszkievicz Mieczysław, Ciszynski Marek, Ciuba Barbara, *Ciufczyk Roman, Ciupak-Jarosz Elżbieta, Ciura Edmund, Ciurko Stanisław, Ciz Roman, Chruściel Czesław, Chruściel Maria, Cwojdrak-Motyka Teresa, Cybowski Bogusław, Cybulak Janina, *Cyparska Maria, Cypryś Janusz, *Cyrulik Stanisław, *Cywiński Antoni, *Czachorowski Aleksander, *Czaja Bogusław, Czajka Leszek, Czajkowski Stanisław, Czajna-Szczurowska Maria, Czapelski Adam, Czarnek Zbigniew, *Czarnik Stanisław, *Czarnik Jan, Czarnota-Nowak Elżbieta, Cząstka Helena, Czech Józef, Czekański Tadeusz, *Czenczek Lucjan, *Czerkowicz Józef, *Czerwonka Adam, *Czerwonka Antoni, Członka Tadeusz, Czuba Zygmunt, *Czubryt Bożena, Czupkowski Zdzisław, Czyż Elżbieta, Czyż Teresa, Czyż Krzysztof.
- C** *Ćwiek Aleksander, *Ćwiek Waldemar, *Ćwikła Halina, Ćwikła Stanisław, Ćwirko Franciszek,
- D** Dankiewicz Bronisława, *Dańko Aleksander, Darowski Stanisław, *Darzynkiewicz Leonard, *Daszkiewicz Stanisław, *Dąbczyk Adam, *Dąbrowski Henryk Aleksander, *Dąbrowski Zdzisław, Dąbski Jan, *Dec Irena, Dec Stanisław, *Dec Zdzisław, *Decowska Joanna, Dedio Jan, Dejnaka Bazylia, Delimata Alicja, *Depko Teresa, *Derlatka Maciej, Deszczka Roman, *Dębicki Roman, *Dębowska Barbara, *Długosz Ewa, Dobosz Stanisław, Dobrodzki Jan, Dobrowolski Jerzy, *Dobrowolski Kazimierz, *Dobrowolski Ryszard, *Dojnik Maria, Domagała Ewa, Domin Jan, *Domin Józef, Domino Janina, Domino Leokadia, *Domka Edward, Domka Lidia, Domka Marek, *Domka Maria, Doroba Zbigniew, Drabicka Helena, Drabik Irena, Drabik Jan, Drabik Zygmunt, Drajewicz Roman, *Dral Tadeusz, *Drapała Stanisław, *Draus Stanisław, *Drelicharz Andrzej, Dresler Krystyna, *Dresler Ryszard, Drewniak Jan, Drewnicka Janina, Drewnicki Zbigniew, *Drobot Edward, *Drobot Zofia, Drozd Andrzej, Drozd Stanisław, Drożdż Eugeniusz, *Drupka Wiesław, *Drużyńska Grażyna, *Dryka Mieczysław, Drzazga Anna, *Duda Kazimierz, *Dudek Andrzej, Dudek Antoni, Dudek Halina, *Dudek Zdzisław, Duduś Krystyna, Dul Józef, *Dul-Baran Maria, Dulas Krzysztof, Duliban Elżbieta, Duliban Józef, *Duma Anna, *Duma Bronisław, *Duplaga Franciszek, *Duplaga

Józef, *Durda Tadeusz, Durska Krystyna, *Durski Janusz, Duszka Ludwik, Dydimus Helena, *Dyjak Zdzisław, *Dyło Krystyna, Dymczak Zygmunt, Dymek Grzegorz, *Dziadosz Janusz, Dziedzic Józef, Dziedzic Zbigniew, Dziekan Grażyna, *Dzień Anna, Dziepak Zygmunt, *Dziewulska Danuta, Dziewulski Józef, Dzimira Józef, Dzipak Roman, Dziubiński Marian, Dziura Władysław, Dziurdziński Jerzy, *Dziuszyński Romuald, *Drzazga Bronisław.

F *Fac Bogusława, Fac Kazimierz, Fac Krystyna, *Fac Krzysztof, *Fac Ryszard, *Fara Adam, Federów Irena, *Fedor Marian, Fedus Jerzy, Fedynyszyn Wojciech, *Ferenc Henryk, *Fesiak Adam, *Fesiak-Tryka Janina, *Fic Marian, Ficek Józef, *Ficek Tadeusz, *Filanowska Lucyna, Filip Andrzej, *Filip Bronisław, *Filip Janina, Filip Zofia, Filipczak Andrzej, Filipek Bożena, Filipek Henryk, Filuś Halina, *Flakowicz Jan, *Flejszar Marek, Fleszar Anna, Fleszard Witold, Flis Franciszek, Fluda Andrzej, Folyńska Halina, Folwarczny Edward, Foltyn Maria, Forczak Bogusław, Forowicz Bohdan, Fortuna Andrzej, Fortuna Lucyna, Foryt Jan, *Franczak-Dąbczyk Apollonia, Frankiewicz Jerzy, Franus Antoni, Frączek Antoni, Frączek Janusz, *Fronc Tadeusz, Fudali Tadeusz, *Fus Jan, Futet Izabela,

G Gadzalski Zbigniew, *Gajda Feliks, *Gajda Krzysztof, Gajdek Genowefa, *Gajdek Jerzy, Gajdek Krzysztof, Galica Józef, *Galiński Stanisław, Galczyński Jan, *Gałda Michał, Gałka Władysław, *Galuszka Zdzisław, *Gamracy Mieczysław, Gamracy Stanisław, Gancarz Halina, *Gancarz Waclaw, Gap Roman, Garboś Karol, *Garbowski Ryszard, Garduła Anna, Garlach Kazimierz, *Gawel Kazimierz, *Gawel Stanisław, *Gawlikowski Jan, *Gagała-Jamrozik Ryszard, Gąsior Maria, Gąsior Mieczysław, Gąsior-Demus Justyna, Gąsiorek Wanda, *Gątarcki Mieczysław, Gdula Stefan, Gdczyński Roman, *Gefenheim Stanisław, *German-Molenda Anna, Gębala-Rachwab Anna, Gębski Roman, Gibalewicz Witold, Giec Genowefa, *Giec Zbigniew, *Giemza Krystyna, *Gierczak Marian, *Gil Stanisław, *Gilewski Wiesław, Glasser Zygmunt, Glazar Ryszard, Glazar Halina, Gliniecka Maria, Glińska Elżbieta, *Głasek Stanisław, Gład Jan, *Gład Bogusława, *Gład Florian, Głowacki Bronisław, *Głowacki Tadeusz, Gmiterek Bożena, *Gmiterek Franciszek, Gmurek Zdzisław, *Gniewek Józef, Gnuś Salomea, Gnyka Jan, Gnyla Jan, Godek Klemens, *Gołąb Franciszek, Gomulczarz Mieczysław, Gonciarz Wojciech, *Goń Tadeusz, Gorczyca Kazimierz, *Gorlicki Antoni, Gorniak Stanisław, Gorycki Leonard, Góra Kazimierz, *Górczyński Stanisław, Górecki Antoni, Górka Danuta, Górka Edward, *Górniak Halina, *Górniak Jan, Górka Aleksandra, Górka Maria, Górski Tadeusz, Grabowska Janiana, Grabowska Władysława, Grabowski Franciszek, *Grabski Julian, *Grad Józef, Gradkowska Celina, *Gralczyk Irena, Gralczyk Tomasz Jan Granatowska Iwona, Grądział Ryszard, Gregor Alicja, Gregor Antoni, *Gregorowicz Stanisław, *Greń Irena, Grębowiec Dorota, Grębowiec Krystyna, Grochowicz Ryszard, Grodzicki Roman, Grodecka Maria, *Grodecki Zbigniew, *Grodzicka Józefa, *Grodzicki Roman, Gromadzka Romana, Gromadzki Witold, Gruntowicz Władysław, *Gruszczyńska Krystyna, *Gruszczyński Janusz Teofil, Gruszczyński Tadeusz, *Gruszecki Jerzy, Grych Waclaw, *Gryndzia Urszula, *Grzegorowski Jan, *Grzesiak Elżbieta, Grzeszczak Cecylia, *Grzęda Ryszard, Grzyb Marek, *Grzywna Józef, *Grzywna-Kaniowska Danuta, *Gudź Stanisław, Gul Stanisław, *Gumiela Renata, *Gumiński Wojciech, Gumuła Władysław, *Gunia Andrzej, *Gwiazdowski Ryszard.

H *Haas Halina, Haber Wojciech, Hadła Alicja, Hajkowicz Barbara, *Hajkowicz Henryk, Hajnus Stanisław, *Halwa Adam, Hałowacz Kazimierz, *Hałysz Zdzisław, Hałysz Eugeniusz, Hanejko Anna, *Hanz Stanisława, *Hass Augustyn, Haszko Krzysztof, *Hawro Wiesław, *Hawroński Krzysztof, *Hawryło Kazimierz, Hejnowicz Czesław, Henelik Alina, Herman Zofia, Hermanowska Aleksandra, *Hermanowski Henryk, *Hnacik Czesław, *Hnat Janusz, Hofbauer Danuta, Hołota Bogumił, Hołub Janina, Homka Jadwiga, Horoczyńska Wiesława, Horodecka Zofia, Horodecki Zbigniew, Hospod Jan, Hrycyna Julian, Hurkacz Teresa, Hydzik Janusz.

I *Ingłot Janusz, Ingłot Romuald, Ingłot Waclaw, Iwanowicz Krystyna, Iwańczuk Adam, *Iwańczyk Anna, *Iwaszczuk Zbigniew, Iwaszczuk-Widz Maria.

J Jabłoński Tadeusz, Jacek Andrzej, Jachimowicz Adam, Jachym Barbara, Jachym Stanisław, Jachym-Laba Zofia, Jagiela Władysław, *Jagustyn Józef, Jajuga Zygmunt, Jakielaszek Alicja, Jakubowicz Anna, Jała Władysław, Janczura Eugeniusz, Janeczko Krystyna, *Janicki Stanisław, *Janiga Joanna, Jankowska Alicja, *Jankowski Stanisław, *Janowska Danuta, *Janowski Roman, Jantsch Edward, Janus Grzegorz, Janusz Jan, Janusz Wincenty, *Jarecki Ryszard, Jarema Leszek, Jaremkiewicz Marian, *Jaremko Janina, Jaremko Władysław, Jaroch Wiesław, *Jarosz Bożena, Jarosz Bożena Maria, Jarosz Zdzisława, Jasiński Jerzy, Jasiński Ryszard, *Jasiński Teodor, *Jaskuła Bolesław, Jaskuła Kazimierz, *Jaszczur Bronisław, Jedliczka Wojciech, Jeleni Ryszard, Jemiola Józef, *Jemiol Maciej, John Halina, *Jóźwik Jan, Jucha Tadeusz, *Judzińska-Noch Anna, Juga Ewa, Juga Tadeusz, *Jurkiewicz Adam, *Jurkiewicz Artur, *Jurkowski Józef, Juszkiewicz Zofia, Juszyński Ryszard.

K Kaczmarczyk Sławomir, *Kadaj Roman, Kalamarz Tadeusz, Kalemba Roman, Kalemkiwicz Danuta, *Kaliciak Józef, *Kalita Jerzy, Kałusi Tadeusz, *Kałużny Władysław, *Kamińska Zofia, *Kaniowski Józef, Kaplita Franciszek, *Karaś Franciszek, Karaś Franciszek s. Franciszka, *Karciniński Marian, Kardas-Olszewska Grażyna, *Karklin Włodzimierz, Karwański Andrzej, *Kasica Jan, *Kasiński Henryk, *Kasjan Jan, Kasperska Wiesława, Kasprowicz Andrzej, Kasprowicz Maria, Kasprzak Robert, *Kasprzyk Zdzisław, Kaszuba Bogusława, *Kaszuba Ludwik, *Kaszycki Marian, Kaszycki Zbigniew, *Kata Mieczysław, Kattenbach Paweł, Kawa Zdzisław, Kawalec Stanisław, Kawalec Tadeusz, Kawalec Teresa, Kerling Bogusława, Keller Władysław, Kędra Mieczysław, Kędzior Jadwiga, *Kędziora Józef, Kępa Władysław, Kic Edward, Kicman Bolesław, Kiczura Władysław, Kidon Ryszard, *Kielanowski Janusz, Kielar-Maj Grażyna, *Kieliszek-Kmieciak Sabina, *Kielb Bogusław, Kieranowski Leopold, Kijowski Józef, *Kiliński Wacław, *Kiljańska Helena, Kimak Paweł, Kiper Jerzy, Kisiel Janusz, *Kisiel Krystyna, *Kisiel Tadeusz, Kisiel Waclaw, Kisty Stefania, *Kiszka Stanisław, *Kita Andrzej, *Klamut Eugeniusz, Kłęsk Irena, Klimek Zbigniew, Klimko Alicja, *Klimko Jan, Klimkowski Jerzy, Klisz Stanisław, Kloc Zdzisław, Kłoczek Janusz, *Kłoczek Stanisław, Kluk Tadeusz, Kłak Jan, Kłak Michał, Kleczek Józef, *Kłopot Stanisław, Kłos Józef, *Kmieciak Stanisław, Kmita Wiesław, Knap Alicja, Knap Michał, *Knot Wiesław, Knybel Jerzy, *Kobel Alicja, Kobylarek

Roman, Kobylarz Eugeniusz, *Kocaj Jadwiga, Kocur Teresa, Koczela Romualda, *Koguc Alicja, *Kogut Edward, Kogut Jan, *Kogut Marian, Kogut-Oliwa Halina, *Kojder Adam, Kojder Edward, *Kokoszka Krystyna, *Kolano Krystyna, Kocacz Marek, Kołodziej Edward, *Kołodziej Marek, Kołodziej Mieczysława, *Kołodziej Ryszard, Kołodziej Tadeusz, *Kołyś Alina, *Komórek Ryszard, *Komperda Jan, *Koncewicz Jan, Kondeusz Grzegorz, *Kondratko Tadeusz, Konieczna Józefa, Konieczna-Olbrycht Barbara, *Konieczny Edward, *Konieczny Roman, *Koniór Henryk, *Koniuch Jan, Konopka Józef, *Kontek Andrzej, *Kopacki Zygmunt, Kopacz Witold, *Koprowicz Edward, Kopys Jerzy, Korab Maria, Korab Maria, *Korbecki Janusz, *Korbut Romuald, Korczewski Mieczysław, *Kordas Stanisław, *Kordas Stanisław s. Jana, Korebowiec Krzysztof, Korol Mirosław, Kortkiewicz Wojciech, Koryl Mieczysław, Kosior Bożena, Kosior Stanisław, Kostka Władysław, Kostrzycka Małgorzata, Kostur Kazimierz, Koszałka Jan, *Kot Jan, *Kot Lucyna, *Kot-Tarabańska Bogumiła, Kotarba Stanisław, *Kotelnicki Leszek, Kotlarz Alicja, *Kotlarz Tadeusz, *Kotliński Józef, Kotowska Zofia, Kotowski Adam, Kotowski Roman, Kotowski Stanisław *Kotyła Emilian, Kowal Andrzej, Kowal Antoni, Kowal-Gąska Adam, Kowal-Panek Teresa, *Kowalcuk Zbigniew, Kowalik Jan, *Kowalyszyn Małgorzata, Kowalska Barbara, *Kozak Andrzej, Kozdoba Józef, Kozdra Franciszek, Kozibura-Janicka Ewa, Kozioł Jan, *Kozioł Adam, *Kozioł Stanisław, Kozioł Zygmunt, Kozioryńska Zenona, Kozioryński Roman, Kozłowska Helena, *Kozyra Henryk, Kozyra Lilianna, Kozuch Anna, *Kraczkowski Zygmunt, Krajewski Franciszek, *Krajewski Kazimierz, Krauz Stanisław, Krawczyk Anna, Krawczyk Jacek, Krawiec Jadwiga, *Krawiec Władysław, *Krawiec Zbigniew, Krechel Włodzimierz, Kremieniwska Barbara, Kret Bogusław, *Kretowicz Władysław, Krochmal Maria, *Krok Zenon, *Krowicki Stefan, Król Edward, Król Janina, *Król Jerzy, *Król Kazimierz, Krówka Michalina, Kruczek Stanisław, *Kruczkowska Helena, *Kruczkowski Marian, *Kruczyński Jan, *Kruk Mieczysław, Kruk Stanisław, *Krupa Eugeniusz, *Krupa Jan, Krupa Mieczysław, Krupa Teresa, Krupa Władysław, Krupski Mirosław, *Kryla Stanisław, *Krypel Wiesław, *Kryśków Ewa, *Kryśków Wojciech, Krzanik Kazimierz, Krzanowska Janina, Krzek Ryszard, Krzeszowska-Bors Alina, *Krzos Józef, Krzos Marek, *Krzech Józef, *Krzywda Stanisław, Krzywińska Anna, Książek Bronisław, *Kubas Bolesław, *Kubas Zbigniew, Kubicki Stanisław, Kubiszyn Władysław, *Kubrak Franciszek, *Kuc Zbigniew, Kucab Jerzy, Kucab Kazimierz, Kucza Kazimierz, *Kuczma Maria, Kudła Janina, Kudła Adam, Kudła Bolesław, Kudła Emilia, *Kufalski Kazimierz, *Kukiełka Irena, Kukulski Stanisław, Kula Zofia, *Kulawski Józef, Kulikowski Marian, Kułpa Czesława, *Kułpa Ewa, *Kułpa Feliks, Kułbida Tadeusz, *Kuman Józef, Kumor Henryk, Kunert Henryk, Kunzek Włodzimierz, Kurdybacha Adolf, *Kurdybacha Grzegorz, Kurek Antoni, Kurek Jan, *Kurek Lesław, Kurowicki Jan, *Kurzepa Grzegorz, Kusek Józef, Kusiak Jan, Kuszyk Jadwiga, Kuśnierż Stanisław, Kuźniar Grażyna, *Kuźniar Mieczysław, Kuźniarska Maria, Kwaśniak Marian, Kwaśnik Tadeusz, *Kwaśny Andrzej, Kwaśny Jadwiga, Kwiatek Zbigniew, Kwiatkowska Zofia, Kwiatkowski Eugeniusz, Kwiatkowski Mieczysław, *Kwiecień Halina, *Kwieciński Marian, Kwoka Tadeusz, *Kwolek Janina,

L Laba Dionizy, Laba Zofia, Lampart Jan, *Lasek Jan, Lasota Danuta, Laszkowska Bożena, Latawiec Ryszard, *Latocha Danuta, Lecznar Irena, Leja Zofia, *Lekowski Władysław, Lelek Ewa, Lelowski Bolesław, Lemiech Marek, *Lemis Jolanta, *Lenar Jadwiga, *Lenart Adam, *Lenart Maria, *Leniowski Waldemar, *Lesiczka Leszek, *Leś-Karwacka Teodozja, Leśniak Stanisław, Leśniowski Marian, Lew Stanisław, *Lewandowski Władysław, Lewek Piotr, *Lewek Stanisław, Lichota Jadwiga, Lichtarska Halina, Lichtarski Bronisław, Lipiec Kazimiera, *Lipko Maciej, Lipski Kazimierz, Lipski Maciej, Lis Józef, Lis Mieczysław, Lis Zbigniew, Lis Zygmunt, *Lis-Olechowska Maria, Lisiecka Bożena, Lisik Marek, *Liszka Marian, Liśkiewicz Leszek, *Litak Wiesław, Litwin Alicja, Litwin Eugeniusz, Litwin Marian, *Login Eugeniusz, *Lombara-Leśniak Anna, Lorenowicz Zofia, *Lubas Ewa, Lubas Joanna, Lubczyńska-Mazur Barbara, Lubczyk Zbigniew,

Ł *Łacek Henryk, *Łacny Stanisław, Łagocki Andrzej, Łania Bożena, Łazowska Janina, Łebek Zbigniew, Łobaziewicz Tadeusz, *Łobos Stanisław, Łoniewski Bolesław, Łopatowska Izabela, Łopatowski Lesław, Łubyk Ryszard, *Łucka Maria, *Łukasiewicz Mirosław, *Łukasiewicz Stanisław, *Łukaszyk Wiesław, Łukaszów Michał, Łukszo Franciszek, Łuniewska Maria, Łuszcz Andrzej,

M Mac Stefan, Mac Władysław, Maca Anna, Mach Urszula, *Machaj Teresa, *Machowski Stanisław, Maciejak Lucja, Maciejewicz Urszula, *Maciupa Stanisław, *Maćkosz Mirosław, *Maćkosz Teresa, Madej Jacek, *Madej Janusz, Madej Lucja, *Madej Zbigniew, Madejowski Stanisław, Magda Zofia, *Magdziarz Tadeusz, Magnuszewski Stefan, *Magoń Edward, *Magoń Teresa, *Maj Józef, Maj Tadeusz, *Majcher Jan, Majcher Lucyna, Majcher Marian, Majcher Władysław, *Majcher Wojciech, Majchrzak Andrzej, *Mojek Iwona, *Majewski Józef, *Majger Stanisław, *Majka Janina, *Majka Wiesław, Majkut Edward, *Majkut Stanisław, *Majkut Stanisław s. Karola, Majowicz Józef, *Majowicz Józef, Maksoń Tadeusz, *Malak Jan, *Malarz Tadeusz, Malec Adam, *Malec Tadeusz, *Malec Zofia, *Malicki Andrzej, Malik Barbara, *Malik Władysław, *Malinowski Adam, *Malizna Janina, Małeczka Halina, Małek Ryszard, Małyszek Józef, Mantyka Joanna, *Marchut Barbara, Marchwiany Andrzej, *Marciak Tadeusz, Mardosięwicz Zbigniew, Markowicz Andrzej, *Markowicz Grzegorz, *Markowicz Ludwik, Markowska Iwona, Masłowiec Elżbieta, Masyra Lilianna, *Marszałek Mariusz, Maszkowicz Stanisław, *Maślanka Emilia, *Matrejek Antoni, Matyczak Katarzyna, Maziarz Jan, *Mazurkiewicz Helena, *Mazur Cezary, Mazur Eugeniusz, Mazur Henryk, Mazur Jadwiga, *Mazur Józef, Mazur Julian, *Mazur Piotr, *Mazur Tadeusz, *Mazur Tomasz, Mazurkiewicz Jan, *Mazurkiewicz Józef, Mazurkiewicz Zygmunt, *Mączka Grażyna, Mączka Helena, Mączka Zygmunt, Mądreka Mieczysław, Melnarowicz Kazimierz, Melach-Kowalcuk Maria, *Mendiuk Zbigniew, *Mendryk Jan, *Miazga Władysław, *Miazga-Zielińska Krystyna, Micał Janusz, Michalik Aleksander, Michalik Zbigniew, Michalska Danuta, Michalska-Pokrzywa Alicja, Michalski Czesław, Michalski Edward, *Michna Ryszard, Michno Marek, Michoński Marek, Micke Ewa, *Micuła Tadeusz, Midura Leszek, Mielnik Marek, *Międlar Andrzej, *Międlar Antoni, *Mik-Guzak Stanisława, Mika Grażyna, *Mikolik Adam, Mikula-Diuk Krystyna, Mikuszewska-Tomkiewicz Anna, Mikuszewski

Mariusz, Miller Ryszard, *Mirowski Stanisław, Misiąg Bogumił, Misky Edward, Mista Irena, Miszczak Janina, *Miszczak Stanisław, *Miszyn Danuta, *Miszyn Jerzy, Miś Lucyna, Mańkiewicz-Mazurek Maria, *Mituś Marian, *Młynarczyk Tadeusz, *Młynarski Stanisław, Modliszewski Mieczysław, *Mokrzycka Halina, Mokrzyz Jan, *Moloń Stanisław, *Momot Bolesław, Momot Henryk, Morach Marek, *Moryl Stanisław, Moskal Anna, Moskal Danuta, Moskal Jerzy, Moskal Marian, Moskal Irena, *Moskal Wiesław, Motak Jerzy, Motyka Julian, Motyka Tadeusz, Motyka Władysław, *Możdżeń Helena, *Możdżeń Wiesław, *Mroccka Helena, Mroccka Józef, Mrozowicz Stanisław, *Mróz Danuta, Mróz Wiesława, Mruk Teresa, Mucha Mieczysław, Mucha Stanisława, Muł Jan, Muła Irena, Muniak Roman, Musak Krzysztof, *Mycek Andrzej, Mylius Stanisław, *Myszka Aleksander, *Myszka Adamina, *Myszka Janina,

N Nachtygał Grzegorz, *Naróg Franciszek, Nawrocka Maria, *Nawrocki Jerzy, Nawrocki Wincenty, Nędra Aleksander, Nieckarz Dorota, Niedbała Danuta, *Niemiec Jadwiga, *Niemiec Janusz, Niemiec Kazimierz, Niemiec Leszek, Niemiec Małgorzata, *Niemiec Marian, *Niemiec Mieczysław, Nieradka Janina, Nieradka Marian, *Nieradka Stanisław, *Niewiadomski Ryszard, Niezgodna Stanisław, *Niklewicz Henryk, Nizioł-Terenkiewicz Teresa, Nowaczek Stanisław, Nowak Albin, *Nowak Bolesław, *Nowak Ewa, Nowak Leokadia, Nowak Leokadia-Alicja, *Nowak Stanisław, *Nowak Stanisław s. Jana, Nowa Zdzisław, *Nowakowski Andrzej, *Nowakowski Lech, Nowiński Józef, *Nowiński Robert, *Nowogrodzka Zofia, *Nowosiad Marek, Nuckowski Ryszard, *Nycz-Cieplak Anna, *Nykiel Mieczysław, Nykiel Stanisław, *Nyrka Roman,

O Ochędusko Józef, Oczakowski Zbigniew, Odój Czesław, *Okienica Helena, *Okoński Marek, *Olbrycht Mirosława, Olechowska Zofia, Olechowski Zdzisław, Olejnik Jerzy, Oleksińska Teresa, Olszańska Maria, Olszewska Anna, *Olszewski Ludwik, *Olszewski Mieczysław, *Ordon-Słysz Wanda, Orliński Bronisław, Orzechowski Kazimierz, Osada Łucja, Osada Władysław, Osetek Zbigniew, Ostaszewski Zbigniew, *Ostrowska Anna, *Ostrowski Jerzy, *Osuch Marek, Osyda Leszek, Osyda Małgorzata, Otto Kazimierz, Otto Paweł, Oziębło Franciszek, *Ozimek Józef, Ozimek Józef s. Jana, Ozóg Maria, Ozóg Piotr, Ozóg Stanisław,

P Pabiański Władysław, *Pachuta Stanisław, *Paciorek Tomasz, Paczeński Stanisław, *Paczkowski Janusz, Padyjasek Janina, Pająk Andrzej, Pająk Julian, Pająk Tadeusz, *Pająk Zbigniew, *Pajda Adam, *Pajda Grażyna, *Pajda Janusz, Pajda Michał, Pajęcki Wiesław, Paliwoda Jan, Paluch Janina, Paluch Wiesław, *Pata Stanisław, *Pałac Zbigniew, Pałach Antonina, Pańko Jan, Partacz-Nowak Zofia, *Partyka Adam, *Partyka Anna, Partyka Henryk, *Partyka Marian, *Partyka Józef, Paszczyński Albin, Paszko Józef, Paszko Lesław, Paszko Ryszard, *Paszkowska Helena, *Paszkowski Zenon, Paściak Irena, *Paściak Stanisława, Paśko Alicja, *Paśko Franciszek, Paśko Irena, *Patelska Grażyna, Patroński Stanisław, Pawlak Marcin, Pawlus Witold, *Pawluś Bronisław, Pazdan Edward, Paczka Józef, *Pecel Maria, Pecel Marian, Pecuch Stanisław, *Pelc Helena, *Pelc Józef, Pelc Teresa, Pelc Władysław, *Pelc-Kłos Marta, *Pels Mieczysław, Perenc Edward, Perłowski Franciszek, Peszko Elżbieta, Peszko Maciej, *Peszko Stanisław, *Petru Zbigniew, Pędzińska Dorota, Pękalska Aleksandra, *Pianowski Lesław, *Piasecka Maria, *Piątek Franciszek, Pichura Andrzej, *Piech Franciszek, *Piechociński Zbigniew, Pieczonka Stanisław, Piejko Aleksandra, Piejko Antoni, *Piekarski Mieczysław, Piekus Stanisław, Piela Czesław, Pieniążek Stanisława, Pierozak Mieczysław, Pierzycki Michał, *Pietruch Lucjan, Pietluch Mariusz, Pietrucha Zbigniew, *Pietruszka Anna, Pietruszka Barbara, Pietruszka Bohdan, *Pięta Stanisław, *Piętnik Bolesław, Pijanowska Kazimiera, Pijanowski Tadeusz, *Pikor Franciszek, Pilecka Zofia, *Pintal Mirosław, Piórek Andrzej, Piórek Bożena, Pióro Anna, *Pisarczyk Tadeusz, *Pisarczyk Zbigniew, *Pisarek Waclaw, Piszczak Anna, *Piśko Roman, Piwowar Czesława, *Piwowar-Lechowicz Barbara, Pleśniak Andrzej, Pleśniak Andrzej, Pleus Stanisław, Plezia-Cabaj Anna, Pliszka Julian, Pliszka Stanisław, Pliś-Juchniewicz Bożena, Ploch Bronisław, Plocica Antoni, *Plocica Roman, *Plocica-Trawka Urszula, Płodzień Ryszard, Płonczajska Zofia, Płonka Kazimierz, *Płonka Marek, *Płonka Waclaw, *Płoszaj Stanisław, Płoszczańska Anna, *Pociecha Stanisław, Podgorski Edward, Podolak Adolf, Pokrzywa Anna, Pokrzywa Janina, Polak Tadeusz, *Polak-Mazur Elżbieta, *Polczak Lucyna, Poleski Bronisław, *Poliszak Emil, Poliszak Maria, Polnar-Gniewek Helena, *Poleć Jan, Poludniak Zofia, Pomykała Lesław, Pondo Zdzisław, Popielarz Ryszard, *Popków Tadeusz, Poprawa Antoni, *Porczak Michał, *Poręba-Czerak Kazimiera, *Porzycka Jadwiga, *Powroźnik Zbigniew, Poznański Józef, *Pótorak Waclaw, Prajzner Stanisław, Presz Tadeusz, Pretorius Emil, Procnal Helena, *Prokop Bogusław, Prokop Roman, *Prokopowicz Ludwik, Proszak Jan, Prucnal Marek, *Przeszło Eugeniusz, *Przewrocki Jan, Przybyło Danuta, *Przydział Teresa, *Przeniczny Jan, *Ptaszowska Beata, Puc Andrzej, *Puchalski Janusz, *Puchalski Marian, *Pucia Maria, *Pudlák Józef, Pufki Irena, *Puka Jan, *Pustelny Maria, Pych Maria, Pykosz Adam, Pyrz Zbigniew, Pysz Zygmunt, *Pytel Kazimierz, *Pytel Wanda,

R Rabiński Stawomir, Rabus Jerzy, Raclawicki Stanisław, Raczekiewicz Janusz, Rafalska Helena, *Rajkowska Barbara, *Rak Stanisław, Rałowski Józef, Rawski Mieczysław, Razumska Małgorzata, *Rebuś Józef, Reguła Marek, Reiss Jan, Rejman Mieczysław, *Rejman Wojciech, *Rejtarski Lesław, Rębisz Witold, Rękas Ryszard, *Rękas Ryszard, *Rodzeń Mieczysław, *Rodzeń-Wróbel Barbara, *Rodzón Stanisław, *Rogala Jan, *Rogórz Józef, Rokitowska Ludmiła, *Rokosz Stanisław, Rolek Bogusław, Rolski Zbigniew, *Rosół Roman, *Rosół-Piotrowska Maria, *Rostek-Tendrowicz Zofia, *Rożczyńska Mirosława, Rozmus Krystyna, *Róg Barbara, *Rózak Stanisław, *Ruchaj Beata, *Ruchaj Piotr, Ruciński Andrzej, Rucka Marta, Rudawski Augustyn, Rudolf Władysław, *Ruman Eugeniusz, *Rup Józef, *Rupar Marta, *Rusin Stanisław, Rusinek Wiktor, Rusinek-Zięba Bożena, Rysnarczyk Józefa, *Ruszcza Jerzy, Ruszel Emil, Ruszel Jan, *Ruszel Wiktor, Rutkowski Lech, Ryba Franciszek, Rybicka-Pyrz Grażyna, *Rybka Adam, Rybka Aleksander, Rybka Leszek, *Rybka Stanisław, Rychlewski Grzegorz, Rydzik Bogusław, *Ryfa Stanisław, Rykała Tadeusz, *Rytińska Wiesława, Ryznar Krzysztof, Rząca Jan, Rzycidło Stanisław,

S Sadecki Marek, *Sadlocha Edward, *Sadowski Mariusz, *Sagan Bogdan, Saj Marek, Sajdak Maria, Sakra Witold, *Sałata Krzysztof, *Sałata-Harbowy Dorota, Sałek Teresa, Samocka Stanisława, *Sanecki Adam, Sarzyńska

Bogumiła, Sarzyński Roman, *Satur Henryk, *Sawa Józefa, *Sawa Julian, Sasiadek Maria, Sebastyanika-Siara Stanisława, Sebzda Bożena, *Sebzda Zbigniew, *Sekulski Tadeusz, Semczuk-Burdzy Jadwiga, Sendecki Józef, *Serdeczny Ewa, Sereżyński Ryszard, *Serwański Leszek, *Serwiński Paweł, Setnayer Jan, *Sek Eugeniusz, Sęk Maria, *Sękowski Zdzisław, *Sidor Edward, Sidorko Jerzy, Sieczkowski Stanisław, *Siegel Danuta, *Siembida Zbigniew, *Siemińska Grażyna, *Siemiński Stanisław, *Sienko-Porada Elżbieta, *Sierpiński Andrzej, *Sierzęga Teresa, *Siewarga Stanisława, *Siewarga Zdzisław, *Sigda Józef, Sikora Józef, Sikora Stanisław, Simiński Ryszard, *Siorek Stanisław, Siorek Zbigniew, Siry Tadeusz, Sitek-Barć Maria, *Siuta Agnieszka, Siwecka Ewa, *Skarbek Dariusz, *Skarbek Janusz, *Skawina Jan, Skiba Grażyna, Skiba Marek, *Skibicka Genowefa, Skitał Bogusława, Skitał Kazimierz, Skoczowska Joanna, *Skoczylas Adam, *Skolarczyk Marian, Skowroński Andrzej, Skrodzka Anna, *Skrzypek Czesław, Skubisz Barbara, Skupniewicz Kazimierz, *Skuz Krystyna, Sławiczek Władysław, *Sławiński Tadeusz, *Słodownik Stanisław, Słomiany Lucjan, *Słonina-Wilk Zofia, Słota Zbigniew, Słotwiński Jan, Słotwiński Janusz, Słotwińska Maria, Słotwiński Aleksander, Słyszynska Maria, Słyszynski Stanisław, Smoleński Andrzej, Smotryś Maria, Smyk Władysław, *Smykła Elżbieta, Sobala Ryszard, *Sobaś Stanisława, Sobięń Barbara, *Sobięń Zbigniew, *Sobuś Barbara, *Socha Józef, *Socha Władysław, Sochacka Teresa, *Sochacka Urszula, *Sochacki Marian, *Sochacki Marian s. Jana, Sochacki Waclaw, *Sojka Jan, *Sokal Zygmunt, Sokołowski Adam, Solarska-Czerna Maria, Sołowij Mieczysław, *Sołtys Józef, Sołtys Stanisław, *Sondej Edward, *Sosnowski Edward, Sońnicki Janusz, *Sowa Józef, Sowa-Curzytek Mieczysław, Sozański Wiesław, Sroczynski Franciszek, Sroka Danuta, Sroka Józef, Stachiewicz Marek, *Stadnicki Wiesław, *Stajek Fryderyk, Stanek Mieczysław, *Stanowski Roman, Stanuła Lech, Stapińska Wanda, Staroń Tadeusz, *Starzak Maria, Staszczak Maria, *Staszczak Tadeusz, Staszewski Eugeniusz, Stańkiewicz Mieczysław, Stawarz Małgorzata, Stapor Piotr, Stec Ryszard, *Stecko Eugeniusz, *Stecko Zdzisław, Steczyszin Bogusława, *Stefanik Wojciech, *Stefanik-Kąkol Grażyna, *Steinder Lucyna, *Stelmach Marek, *Stelmach Marian, Stepaniak Roman, *Sternik Marek, Stępień Józef, *Stępień Robert, Stępiński Jan, *Stokłosa Bronisław, *Stokłosa Julian, *Stopa Grażyna, *Stopyra Krzysztof, *Stramska Genowefa, *Stramski Adam, Strącel Tadeusz, Stręk Małgorzata, *Strzyżek-Kuśmierczyk Zofia, *Strzelba Janusz, Strzepak Franciszek, Strzepak Franciszek s. Jana, Strzepak Władysław, *Strzykała Anna, Strzykała Jerzy, *Stybel Henryk, Styś Józef, *Styś Ryszard, Styś Zbigniew, *Suchy Mieczysław, Sudół Józef, Sularz Joanna, *Superson Stanisław, *Superson Stanisław s. Jana, *Superson Władysław, Surdej Wiesław, Surmacz Edward, Surmacz Helena, Surmacz Stanisław, Surowiec Marta, *Sus Edward, Sychora Władysław, Sychta Zdzisław, *Sygnarowicz Leon, *Syndyka Maria, *Szafran Władysław *Szajer Józef, Szajewski Jan, *Szal Andrzej, Szalacha Jadwiga, *Szalacha Wanda, Szalik Alfreda, *Szalyga Bogusław, Szalyga Janusz, *Szalyga Zygmunt, Szandruskiewicz Piotr, *Szarek Roman, Szczepan Witold, *Szczepanik Bogusława, *Szczepanik Halina, *Szczepanik Tadeusz, Szczepanowski Jerzy, Szczepanowski Jerzy s. Jana, *Szczepański Stanisław, Szczęch Stanisław, Szczęch Zofia, Szczygieł Jacek, *Szczygieł Krystyna, Szela-Leśniak Bogusława, Szepela Marek, *Szelińska Ewa, Szemraj Stanisława, *Szemraj Tadeusz, Szeremeta Barbara, Szeremeta Jerzy, Szerszeń Czesław, Szewczyk Maria, *Szewczyk Tadeusz, Szkoła Roman, Szlosek Barbara, *Szlosek Władysław, *Szluż Jacek, Szner Jerzy, *Szner Władysław, Szopa Ignacy, Szota Jadwiga, Szpak Lucyna, *Szpak Wojciech, Szpetnar Mieczysław, Szpunar Marek, Szran Stanisław, Szuba Tadeusz, Szuba Zbigniew, Szuban Krzysztof, Szuban Zuzanna, *Szuber Roman, Szul Eugeniusz, *Szulc Jacek, Szumański Edward, Szumelda Adam, Szumigraj Halina, *Szuper Wojciech, *Szwaigiel Henryk, *Szwed Henryk, *Szydelko Alicja, *Szydelko Mieczysław, Szydelko-Peszko Maria, Szydłak Kazimiera, Szudło-Kobyłarek Bożena, *Szymańska Anna, *Szymański Marian, Szymczak Witold, Szymkiewicz Teresa, *Szyzka Henryk.

S *Ślowski Stanisław, Ślaczka Alicja, *Ślomp Józef, *Ślomp Zofia, Ślęczek Sylwia, *Ślęzak Stanisław, *Śliwińska Wanda, *Śliwiński Wiesław, *Ślusarz Andrzej, Śmiątek Kazimiera, Śmięgielska Jadwiga, Śniezek Zbigniew, Śnieżyńska-Sadrakula Małgorzata, Śnieżyński Zbigniew, Środoń Janusz, *Środoń Stanisław, Świątek Barbara, Świątek Kazimierz, Świątek Urszula, *Świerk Irena, *Świerszcz Józef, Świetlik Marian, Świnicki Adam, Świstek Jan, Świta Maria, *Świetlicki-Paprocki Antoni, Świdzor Stanisław, *Świętoniowska Elżbieta

Tabin Franciszek, Tabor Franciszek, Tabor Ryszard, Tama Krystyna, Tarajo Kazimierz, *Tarasik Edward, Taraszkiewicz Zbigniew, Tarnawska Teresa, *Tarnawska Danuta, *Telega Leon, Telesz Barbara, Tempniński Marek, *Tenderowicz Maria, Tereszkiewicz Stanisław, Tforek Małgorzata, Tkacz Regina, Tkaczuk Józef, *Tobiasz Jadwiga, *Tobiasz Janina, *Tobiasz Zofia, Tobolewicz Barbara, Tobolewicz Mściślaw, Tokarz Andrzej, Tokarz Jan, *Tokarz Romana, *Tokarz Stanisław, Tolez Maria, Tomczak Marian, *Tomczyk Antonina, *Tomczyk Marek, Toś Maria, Totoń Eugeniusz, Trełka Zdzisław, *Trojnar Andrzej, *Trojnar Jerzy, *Trojnar Ryszard, *Trojniak Stanisław, Truchan-Kozub Janina, Trybalska Janina, *Trylka Teresa, Trzeciak Janina, Trześniowska-Wroblicka Bożena, Trześniowski Stanisław, Trznadel Marian, *Trzuskot Danuta, Trzyna Robert, Tuczapski Władysław, Turek Janina, *Turek Zdzisław, *Turoń Zofia, Turski Andrzej, *Tutak Aleksander, *Twardy Jan, *Twarek Wiesław, Tymczyszyn Jan, *Tymoczko Bolesław.

U Uliasz Czesław, *Umińska-Waniec Krystyna, Ungehauser Franciszek, *Urban Marian, *Urbanek Marek, Urbanik Marian, Urbanik Józef, Urbanik Józef s. Franciszka, Urbanik Maria, Urbanik Marian, Urbanik Wiktor, *Urbanik Elżbieta.

W Wach Władysław, Wachałowicz Anna, *Wajda Józef, *Wajda Małgorzata, *Wal Andrzej, *Walczyk Zofia, Walczyszyn Stanisław, *Waliko Józefa, Wallach Joanna, *Wanat Władysław, *Wanic Wiesław, *Wantuch Konstanty, Warchoń Andrzej, *Warchoń Stanisław, *Warmbier Adam, Warzecha Tadeusz, Warzecha Zofia, Wasik Wanda, Wawrzkiwicz Jerzy, *Wawrzkiwicz Józef, Wąnikowicz Wanda, *Wąs Stanisław, Wąsowicz Zbigniew, Wątroba Stanisław, Wątrobski Ryszard, Weisło Jadwiga, *Węgrzynowski Janusz, *Wehrun Zbigniew, *Weryńska Elżbieta, Weryszko Roman, Wesołowska Jadwiga, Wiatr Agnieszka, *Wiącek Augustyn, Wicyniak Antoni, *Widz

Tadeusz, Wielgosz Antoni, Wielgosz Halina, Wieliczko Jolanta, Wieliczko Włodzimierz, Wiercioch Henryk, *Wierzbicka Halina, *Wierzbicki Jerzy, *Wierzyńska-Styś Anna, Wierzyński Zygmunt, Więclaw Karol, Wikiera-Kadłubkiewicz Eugenia, *Wilk Barbara, Wilk Barbara c.Jana, *Wilk Jan, *Wilk Józef, *Wilk Stanisław, Wilk Stanisław s. Jana, *Wilusz Joanna, Wilusz Krystyna, Wilusz Małgorzata, *Winiarczyk Andrzej, Winogrodzki Józef, Wisz Waldemar, *Wisz Władysław, Wiszlańska Zofia, *Wiszlański Leon, Wiszlański Michał, Wiśniewski Adam, *Wiśniewski Józef, *Wiśniowska Ewa, Wiśniowski Maria, Wiśniowski Ryszard, Wit Bogusława, Witaszek Danuta, Witek Wanda, Witkowski Ryszard, Wiłczyński Ireneusz, Włodyka Zdzisław, Wnęk Adolfina, Woilk Tadeusz, Wojciechowska Maria, Wojciechowski Jerzy, *Wojciechowski Ryszard, Wojciechowski Zygmunt, Wojdyła Bogdan, *Wojdyła Leszek, *Wojdyła Jan, *Wojdyła Janusz, Wojdyła Zofia, *Wojtanowska Renata, *Wojtanowski Kazimierz, *Wojtas Anna, Wojtas Stanisław, *Wojtaszek Andrzej, *Wojtaś Stanisław, Wojtaś-Polnik Natalia, Wojtczak Teresa, Wojtowicz Andrzej, Wojtyś Antoni, *Wojtyś Sławomir, *Wolano Augustyn, Wolańczyk Bolesław, Wolski Janusz, Wola Władysław, *Woloszyn Jerzy, *Worek Jan, Worosz Adam, Worowski Henryk, Worszynowicz Stefan, *Woś Barbara, Wota Antoni, Wotaś Natalia, *Woźnik Mieczysław, *Woźniak Zofia, Wójcik Lesław, Wójtowicz Edward, Wójtowicz Karol, Wraga Adolf, *Wraga Sławomir, Wrona Józef, *Wrona Józef s. Mariana, Wrona Stefania, Wrotna Wanda, *Wróbel Jarosław, Wróbel Małgorzata, *Wróbel Stanisław, Wróbel Stanisław s.Jana, *Wróbel Zygmunt, *Wróbel-Rokosz Janina, Wróblewski Jan, Wrucha Grażyna, *Wrucha Marek, Wyczawska Elżbieta, Wyczowski Marian, *Wydmański Alenksander, *Wydrow Stanisław, Wyszyński Jerzy,

Z *Zacios Aleksander, Zagocki Mieczysław, Zagórski Stanisław, *Zagula Jan, *Zagula Józef, *Zailo-Konstantynowicz Ludmiła, *Zajac Henryk, Zajac Józef, Zajac Józefa, Zajac Marta, *Zajac Mieczysław, *Zajac Stanisław, Zajac Zbigniew, Zaleska Barbara, *Zamorska Izabela, Zawada Henryk, *Zawadzka Halina, *Zawadzka Małgorzata, Zawadzka-Pięta Stanisława, *Zawadzki Czesław, Zawadzki Marian, Zawadzki Stanisław, Zawiejski Stanisław, Zawirski Zdzisław, Ząbek Eugeniusz, *Ząbik Krystyna, *Zbiżek Krzysztof, *Zboch Maria, *Zbójnowicz Zofia, *Zbyradowska Bogusława, Zdyb Danuta, Zdybel Witold, Zembroń-Kuczkowska Irena, *Zgórski Józef, Zgórski Józef, Ziaja Kazimierz, Ziejaska Zofia, Zieliński Eugeniusz, Ziemia Stanisław, Ziemia Stanisław, Ziemia Zofia c. Jana, *Ziemiański Wiesław, Zierkiewicz Marian, Ziętek Janina, *Ziętek Stanisław, *Ziobro Maria, *Ziobro Edward, *Ziobro Teresa, *Ziobro Zenon, *Zych Daniel,

Z *Zak Bogusław, Zak Krystyna, Zak-Onopiuk Barbara, Żaki Adam, Żamojda Michał, *Żarek Kazimierz, Żarow Kazimierz, *Żarow-Szwagiel Ewa, Żądło Adam, Żłobicki Józef, Żmuda Bogumiła, Żolnieruk Zbigniew, Żolnieruk-Janicka Jadwiga, Żołyński Bronisław, *Żołyński Józef, *Żórawski Marek, *Żuk Józef, Żukowicz Antoni, *Żurawski Wiesław, *Żwańska-Leś Małgorzata, *Żygadło Henryk, Żyłka Andrzej.

Alfabetyczny wykaz członków - dodatek

Bednarska Elżbieta*, Biernat Krzysztof*, Bigos Stanisław*, Boczkowski Roman*, Braja Jan*, Burak Grażyna*, Cieszyński Marek*, Chmielarz Mieczysław*, Ciszkowski Zbigniew*, Ciż Roman*, Czarniecki Marek*, Daraż Wanda*, Drwiła Mieczysław*, Duma Zofia*, Dźwirzyński Waldemar*, Fedor Alicja*, Franus Zbigniew*, Gajek Genowefa*, Gajek Krzysztof*, Gmiterek Bożena*, Gomuła Władysław*, Groszek Irena*, Gryniciewicz Robert*, Gumińska Władysława*, Jagusztyn Antoni*, Janeczki Stanisław*, Józwik Danuta*, Justkowski Robert*, Kluka Władysław*, Kocharński Andrzej*, Koguc Artur*, Konefał Janina*, Kopec Jacek*, Kowal Grażyna I*, Kowal Grażyna II*, Kozioł Danuta*, Kozdęba Maria*, Król Elżbieta*, Kubski Mirosław*, Kudła Alina*, Lewek Grażyna*, Majcher Lucjan*, Malarczyk Jerzy*, Mandeci Krzysztof*, Maślanka Jan*, Miazga Anna*, Midura Leszek*, Morawska Alicja*, Moszkowicz Stanisław*, Możdżeń Genowefa*, Niekarz Jan*, Niemiec Tadeusz*, Nowak Elżbieta*, Nowak Jan*, Obłój Zdzisław*, Paśko Ryszard*, Pawlak Maciej*, Pelzak Adolf*, Pitera Alina*, Płonka Lucyna*, Probola Paweł*, Rajchert Janina*, Rogala Stanisława*, Rokitowski Zdzisław*, Rozumska Małgorzata*, Rzym Wiesław*, Skiba Wiesław*, Skulski Tomasz*, Stępniewska Stanisława*, Stępniewski Jan*, Sulik Marian*, Szczepan Krystyna*, Szczepaniec Jan*, Szczupiel Władysław*, Szczurowska Maria*, Szczygalski Jacek*, Świątek Anna*, Tomczyk Stanisław*, Twardowski Andrzej*, Walaszyńska Barbara*, Walczak Jan*, Warzecha Zdzisław*, Widz Joanna*, Wieczorek Andrzej*, Wilczyński Ireneusz*, Wojtowicz Andrzej*, Ząbek Zbigniew*, Zięba Stanisław*, Żdziebło Janusz*.

Krótki rys historyczny ZO SGP Suwałki lata 1980-1994

Rys historyczny ZW SGP w Suwałkach

ZW SGP w Suwałkach rozpoczął swoją działalność w roku 1980. Tereny obecnego województwa suwalskiego powstały z dwóch byłych województw: olsztyńskiego i białostockiego. Pracujący i mieszkający tu geodeci zrzeszeni byli w SGP Białystok i Olsztyn. Istniejące struktury nie sprzyjały integracji i efektywnej pracy środowiska geodezyjnego. Dlatego też w roku 1980 pojawiła się koncepcja powołania zarządu SGP w Suwałkach. Zadania tego podjęli się przede wszystkim geodeci pracujący w WBGiTR oraz w wydziale UW. Powołano komitet organizacyjny zaakceptowany przez Zarząd SGP w Białymstoku i zatwierdzony w dniu 11.04.1980 przez ZG SGP. Skład osobowy komitetu:

- | | |
|-----------------------------|--------------------------------|
| 1. inż. Edmund Nowik | 2. mgr inż. Zygmunt Ciborowski |
| 3. mgr inż. Józef Luto | 4. mgr inż. Czesław Krasowski |
| 5. mgr inż. Henryk Wrzosek | 6. mgr inż. Ryszard Deresz |
| 7. mgr inż. Andrzej Białous | 8. mgr inż. Wanda Kujawa |
| 9. inż. Eugeniusz Guzy | 10. mgr inż. Jan Prusinowski |

Komitet przystąpił do intensywnych prac, które doprowadziły do zorganizowania Pierwszego Walnego Zgromadzenia Kół SGP działających na terenie województwa suwalskiego. Zebranie to odbyło się 12.04.1980 r. Wybrano władze Zarządu Oddziału oraz określono program działania.

Pierwszym przewodniczącym ZO SGP w Suwałkach został wybrany mgr inż. Tadeusz Kościuk.

Do Zarządu wybrano: v-ce przewodniczących inż. Edmund Nowik, inż. Eugeniusz Zimnoch, mgr inż. Jan Prusinowski, sekretarz mgr inż. Zygmunt Ciborowski, skarbnik inż. Wiesława Płońska, członkowie: inż. Maria Choińska, mgr inż. Stanisław Ziętek, mgr inż. Kazimierz Zwirowicz, mgr inż. Czesław Krasowski

Komisja rewizyjna: przewodniczący tech. geodeta Kazimierz Wysocki, członkowie: tech. leśnik Adam Dziemian, mgr inż. Stefan Jermacz, tech. geodeta Władysław Dyczewski, tech. geodeta Jan Konecki

Sąd koleżeński: przewodniczący mgr inż. Józef Luto, członkowie: mgr inż. Ryszard Kalinowski, inż. Eugeniusz Guzy, mgr inż. Roman Dąbrowski

Przedstawicielami SGP do współpracy z NOT wybrani zostali: mgr inż. Zygmunt Ciborowski, inż. Józef Cybruch

Delegatami na Zjazd Krajowy SGP zostali wybrani: mgr inż. Tadeusz Kościuk, inż. Edmund Nowik

Powołano cztery Komisje Statutowe:

1. Komisja Młodej Kadry - przewodnicząca inż. Maria Choińska
2. Komisja do spraw zawodowych - przewodniczący mgr inż. Stanisław Ziętek
3. Komisja do spraw szkolenia - przewodniczący mgr inż. Kazimierz Zwirowicz
4. Komisja Socjalna i Rekreacji - przewodniczący mgr inż. Czesław Krasowski

Pierwsza kadencja OW SGP w Suwałkach swoją działalnością obejmowała lata 1980-1983. Skupiała w swych szeregach 264 geodetów zorganizowanych w dziewięciu Kołach Terenowych, jednym Kole Zakładowym.

Ramowy program działalności przedstawiał się następująco:

1. Aktywizacja pracy w kołach
2. Integracja środowiska geodezyjnego
3. Praca w powołanym Zespole Usług Technicznych przy NOT Suwałki
4. Współpraca z władzami administracyjnymi w zakresie gospodarki ziemią, ochrony środowiska, prowadzenia ewidencji gruntów.

5. Współpraca z uczelniami ART Olsztyn, PW Warszawa i przedsiębiorstwami geodezyjnymi.
6. Współpraca z Radą Wojewódzką NOT.
7. Podnoszenie kwalifikacji zawodowych wśród geodetów.
8. Podnoszenie jakości prac geodezyjnych
9. Działalność na rzecz młodej kadry i rencistów.
10. Ordynacja imprez sportowo-rekreacyjnych.

Wymiernym dorobkiem tej kadencji to zorganizowanie i przeprowadzenie kursu z zakresu rekultywacji i budowy dróg transportu rolnego (40 osób), zapoczątkowanie współpracy z PW Warszawa w dziedzinie informatyki. Ponadto z dziedziny podnoszenia kwalifikacji zawodowych:

- 9 członków ukończyło studia techniczne
- 54 członków ukończyło kurs rekultywacji i ewidencji gruntów
- wygłoszono 6 odczytów na imprezach organizowanych wspólnie z NOT w ramach "Suwalskie Dni Techniki"
- co roku przeprowadzono i zorganizowano konkurs "Jakości Robót Geodezyjnych" oraz "Prac Scaleniowych"
- raz do roku zorganizowano spotkanie z rencistami
- wyłoniono reprezentacje do Mistrzostw Polskich Geodetów w piłce nożnej, brydżu sportowym i piłce siatkowej oraz z powodzeniem brano udział w centralnych rozgrywkach tych imprez.
- ponadto w dniach 8-9.06.1982 w miejscowości Wigry współorganizowano posiedzenie ZG SGP, na którym mieliśmy okazję zaprezentować stan środowiska geodezyjnego naszego regionu oraz jego działalność.

Drugie Walne Zgromadzenie Kół Delegatów SGP województwa suwalskiego wybrało następujące władze Zarządu Oddziału na lata 1983-1986.

Przewodniczącym ZO został wybrany mgr inż. Tadeusz Kościuk, v-ce przewodniczącymi mgr inż.

Ryszard Deresz, mgr inż. Stanisław Ziętek, sekretarz mgr inż. Zygmunt Ciborowski, skarbnik inż. Wiesława Płońska, członkowie: mgr inż. Ireneusz Mrozik, inż. Maria Choińska, mgr inż. Kazimierz Żwirowicz, inż. Olgierd Raginia, mgr inż. Józef Styrańczyk

Sąd koleżeńcki: przewodniczący mgr inż. Józef Luto, członkowie: mgr inż. Ryszard Kalinowski, tech. geodeta Bożena Dudziak, tech. geodeta Józef Warywodzki, tech. geodeta Jerzy Romanowski

Komisja rewizyjna: przewodniczący tech. geodeta Kazimierz Wysocki, członkowie: tech. geodeta Jan Konecki, tech. geodeta Aleksy Karpowicz, tech. geodeta Jerzy Laskowski, tech. leśnik Adam Dziemian

Do współpracy z NOT wybrano kolegów: inż. Józef Cybruch, mgr inż. Zygmunt Ciborowski

Na delegatów na XXVIII Zjazd SGP wybrano: mgr inż. Tadeusz Kościuk, mgr inż. Ryszard Deresz

W drugiej kadencji ZO w Suwałkach skupiał 230 członków pracujących w 9 kołach i jednym kole zbiorowym. Podobnie jak w poprzedniej kadencji szczególnie prace zogniskowano w następujących tematach:

1. Specjalizacja i uprawnienia zawodowe
2. Ochrona środowiska pracy geodety
3. Etyka zawodowa
4. Reklama i przybliżenie pracy geodety w społeczeństwie
5. Opieka nad młodą kadra
6. Upowszechnianie metod informatycznych w zawodzie geodezyjnym

W czasie trwania tej kadencji podjęto wysiłek organizacyjny przeprowadzenia "Sesji Wyjazdowej Wydziału Geodezji i Urządzeń Rolnych ART w Olsztynie" z okazji 25-lecia wydziału. Sesja odbyła się w miesiącu maju 1985 r. w miejscowości Gołdap. Wygłoszono szereg referatów, a między innymi referaty związane tematycznie z problemami geodezyjnymi na terenie Pojezierza Suwalskiego.

Trzeci Walny Zjazd Delegatów Kół odbył się 01.06.1986 r. w miejscowości Dubeniuki.

Przewodniczącym Zarządu Oddziału SGP ponownie został mgr inż. Tadeusz Kościuk, V-ce przewodniczącymi zostali: mgr inż. Zygmunt Ciborowski, mgr inż. Józef Damek, sekretarzem został - mgr inż. Ryszarda Deresz, skarbnik - inż. Wiesława Płońska

Członkami zarządu zostali: mgr inż. Jan Kielczewski, mgr inż. Ryszard Zackiewicz, inż. Zbyszek Mroczkowski, inż. Grzegorz Gronek, inż. Olgierd Raginia

Komisja Rewizyjna: przewodniczący - tech. geodeta Dionizy Poźniakowski, członkowie: tech. geodeta Jerzy Laskowski, mgr inż. Jan Prusinowski, tech. geodeta Jan Konecki

Sąd koleżeński: przewodniczący - mgr inż. Józef Luto, członkowie: mgr inż. Ewa Zawadecka, mgr inż. Piotr Kuźmiuk, mgr inż. Henryk Milanowski, Powołano również cztery Komisje Statutowe jak w poprzedniej kadencji.

Do rady NOT wybrano: mgr inż. Ryszarda Deresza, inż. Józefa Cybrucha.

Delegatami na zjazd krajowy SGP wybrano: mgr inż. Tadeusz Kościuk, mgr inż. Ryszard Zackiewicz

Kadencja ta obejmowała lata 1986-1989. Zarząd oddziału SGP zorganizowany był w 11 kołach i 3 członkach zbiorowych. Zrzeszonych było 234 geodetów w tym 62 inżynierów i 172 techników geodezji. Na szczególną uwagę pracy zarządu należały tematy: informatyka w geodzie i kartografii, prace klubu użytkowników ETO, nowatorskie rozwiązania projektowe w urządzeniach rolnych. Zorganizowano egzaminy dla wykonawców robót geodezyjnych z terenu naszego województwa w Suwałkach w dniach 9-11.09.1987 r. W dniach 15-17.09.1987 r. zorganizowaliśmy sympozjum w Goldapi na temat "Nowe tendencje w teorii i praktyce zarządzania terenów wiejskich". Ponadto co roku organizowane były narady i spotkania z geodetami uprawnionymi. Wspólnie z NOT organizowane były "Suwalskie dni techniki". Zarząd oddziału dużą uwagę poświęcał na inspirowanie pracy w kołach.

Czwarty Zjazd Delegatów województwa suwalskiego odbył się w Elku w dniu 11 III 1989 r.

Przewodniczącym ZO SGP został ponownie wybrany mgr inż. Tadeusz Kościuk.

W skład zarządu weszli: V-ce przewodniczący mgr inż. Ryszard Zackiewicz, mgr inż. Zygmunt Ciborowski, dr inż. Kazimierz Żwirowicz, sekretarzem została mgr inż. Ewa Zawadecka, skarbnikiem inż. Wiesława Płońska, członkami: inż. Grzegorz Gronek, mgr inż. Ludmiła Pietrzak

Komisja rewizyjna: przewodniczący mgr inż. Ryszard Deresz, członkami: mgr inż. Jerzy Kuprianowicz, tech. geodeta Mikołaj Korcz, mgr inż. Elżbieta Ciechanowicz, mgr inż. Waldemar Marcinkiewicz

Sąd koleżeński: przewodniczący mgr inż. Ryszard Kalinowski, członkami: mgr inż. Ireneusz Mroziak, mgr inż. Andrzej Karło, inż. Janusz Szostkowski

Do współpracy z NOT wybrano: mgr inż. Tadeusz Kościuk, mgr inż. Ryszard Deresz, dr inż. Kazimierz Żwirowicz

Delegatami na krajowy zjazd wybrano: mgr inż. Tadeusz Kościuk, mgr inż. Ryszard Zackiewicz

Czwarta kadencja OW SGP swoją działalnością obejmowała lata 1989-1992. Ważniejszymi elementami działalności są:

- wspólne organizowanie z NOT-em "Suwalskich dni techniki"
- organizowanie corocznie spotkania z rencistami
- organizowanie pokazu sprzętu geodezyjnego
- spotkania z geodetami uprawnionymi
- w 1989 roku byliśmy organizatorami Mistrzostw Polski Geodetów w piłce nożnej
- organizowaliśmy również szkolenia i pokazy sprzętu komputerowego oraz praktyczne zastosowanie w zawodzie geodezyjnym

W miesiącu marcu 1992 roku w siedzibie NOT w Suwałkach odbył się Walny Zjazd Delegatów Kół.

Na zjeździe tym wybrano władze Zarządu Oddziału w następującym składzie: przewodniczący: mgr inż. Józef Luto, v-ce przewodniczącymi mgr inż. Tadeusz Kościuk, dr inż. Kazimierz Żwirowicz, inż. Roman Niziński, sekretarzem mgr inż. Ewa Zawadecka-Nigiełska, skarbnikiem mgr inż. Andrzej Kordowski, członkami: mgr inż. Jan Poradziński, inż. Zbyszek Mroczkowski

Komisja rewizyjna: przewodniczący mgr inż. Ryszard Zackiewicz, członkami: mgr inż. Jan Olchówka, mgr inż. Waldemar Marcinkiewicz, inż. Emilian Marcinkiewicz, tech. geodeta Mieczysław Gref

Sąd koleżeński: przewodniczący: inż. Olgierd Raginia, członkami: inż. Jan Szostkowski, mgr inż. Ireneusz Mroziak, mgr inż. Ryszard Kalinowski, tech. geodeta Dionizy Poźniakowski

Członkami Rady Wojewódzkiej NOT: mgr inż. Józef Luto, mgr inż. Tadeusz Kościuk, mgr inż. Stanisław Kamiński

Delegatami na Zjazd Krajowy, mgr inż. Józef Luto, mgr inż. Tadeusz Kościuk

Po wnikliwym zweryfikowaniu w jedenastu kołach SGP zrzeszonych było 67 inżynierów i 67 techników. W obecnej kadencji działalność Oddziału w skrócie ogniskuje się w następujących tematach:

1. Szkolenie i demonstracja sprzętu komputerowego i pomiarowego
2. Reklama i szkolenie wybranych programów komputerowych
3. Organizacja "Suwalskich dni techniki"
4. Egzaminy na uprawnienia
5. Spotkania z seniorami i emerytami
6. Pilotarz przetargów na roboty geodezyjne
7. Integracja geodetów w województwie
8. Współpraca z jednostkami wykonawstwa geodezyjnego w województwie suwalskim
9. Współpraca z administracją szczebla wojewódzkiego, rejonowego i gminnego
10. Reklama pracy Zarządu Głównego

Skład osobowy poszczególnych Kół SGP działających na terenie województwa suwalskiego i będących pod patronatem ZO:

Koło w Augustowie-Zdrój

- | | |
|---------------------------------------|-------------------------------|
| 1. Henryk Milanowski - przewodniczący | 2. Danuta Zimnoch - sekretarz |
| 3. Teresa Dołęgowska - skarbnik | 4. Jan Grzybowski |
| 5. Zbigniew Olejewski | 7. Eugeniusz Zimnoch |
| 8. Władysław Dyczewski | 9. Krystyna Milanowska |
| 10. Mariusz Harmuszkiewicz | 11. Anna Matwiejczyk |
| 12. Zbigniew Prokop | 13. Alina Szaduja |

Koło w Elku

- | | |
|---------------------------------------|-----------------------------------|
| 1. Waldemar Marcinkiewicz - przewodn. | 2. Jerzy Kuprianowicz - sekretarz |
| 3. Halina Kowalska - skarbnik | 4. Kazimierz Żwirowicz |
| 5. Alina Groniek | 6. Grzegorz Groniek |
| 7. Lucyna Maliszewska | 8. Stanisław Maliszewski |
| 9. Alicja Karaś | 10. Krystyna Moros |
| 11. Mikołaj Korcz | 12. Tadeusz Sowiński |
| 13. Tadeusz Kowalski | 14. Jan Stradczuk |
| 15. Cezary Litwin | 16. Irena Żochowska |
| 17. Bożena Dudziuk | |

Koło w Giżycku

- | | |
|--------------------------------------|-----------------------------|
| 1. Olgierd Raginia -przewodniczący | 2. Jan Olchówka - sekretarz |
| 3. Urszula Kosz-Koszewska - skarbnik | 4. Andrzej Ziętek |
| 5. Jan Konecki | 6. Mirosław Nikitiuk |
| 7. Aleksander Zawada | 8. Sławomir Bajerowski |
| 9. Leszek Madej | 10. Roman Niziński |
| 11. Alicja Aleszczyk-Jurczyk | 12. Rozalia Ciupa |
| 13. Janusz Szostkowski | 14. Alina Bajeroska |
| 15. Danuta Górniewicz | 16. Beata Jodango |
| 17. Barbara Strug | 18. Wanda Kujawa |
| 19. Ireneusz Mrozik | 20. Władysław Kirson |
| 21. Alicja Zakrzewska | 22. Maria Makar |
| 23. Andrzej Igras | 24. Waldemar Giłowski |
| 25. Anna Widzińska | |

Koło w Gołdapi

- | | |
|-------------------------------------|------------------------------------|
| 1. Eugeniusz Makal - przewodniczący | 2. Dariusz Podciborski - sekretarz |
| 3. Celina Bagińska - skarbnik | 4. Wanda Kuklewicz |
| 5. Krystyna Dąbkowska | 6. Grzegorz Burdak |
| 7. Jacek Moży | 8. Mirosław Ostrowski |

9. Piotr Czeneryński

11. Stanisław Bobrowski

Koło w Olecku

1. Krzysztof Gibowicz - przewodniczący

3. Czesław Krasowski - skarbnik

5. Krzysztof Krajewski

7. Mark Surażyński

9. Józef Warywodzki

11. Ryszard Lewkowska

13. Andrzej Chrzanowski

15. Aleksy Karpowicz

17. Andrzej Morawski

19. Alina Kozłowska

21. Henryk Polecki

Koło w Pisz

1. Andrzej Dąbrowski - przewodniczący

3. Bożena Borkowska - skarbnik

5. Stefan Jermacz

7. Marek Piworowicz

9. Dariusz Żmijewski

11. Andrzej Poleda

13. Ewa Zmijewska

Koło w Sejnach

1. Emilian Marcinkiewicz- przewodn.

3. Ryszard Myszczyński - skarbnik

5. Józef Delnicki

7. Adam Łabanowski

Koło w Suwałkach - WBGiTR

1. Józef Luto - przewodniczący

3. Andrzej Kordowski - skarbnik

5. Eugeniusz Jaszczuk

7. Ryszard Zackiewicz

9. Anna Gościewska

11. Bożena Milewska

13. Ludmiła Pietrzak

15. Eryk Chyla

17. Janina Gabor

Koło Suwałki "Prywata"

1. Jan Kielczewski - przewodniczący

3. Anna Poradzińska - skarbnik

5. Grzegorz Wiszowaty

7. Stanisław Essel

9. Ryszard Kalinowski

11. Józef Ogórkis

Koło Suwałki - Urząd Miasta

1. Bogdan Tylanda - przewodniczący

3. Andrzej Czupryński - skarbnik

5. Anna Korzeniecka

7. Tadeusz Harmuszko

Koło Suwałki - Urząd Wojewódzki

1. Stanisław Kamiński - przewodniczący

3. Ewa Zawadecka-Mikielska - skarbnik

5. Józef Cybruch

7. Barbara Pałuska

10. Anna Jakubiak

12. Zbyszek Janikula

2. Maria Choińska - sekretarz

4. Eugeniusz Barszczewski

6. Alicja Nawrot

8. Janusz Jaroszewicz

10. Henryka Lewkowska

12. Eugeniusz Guzy

14. Józef Polakowski

16. Andrzej Kolczyński

18. Adam Kosiński

20. Marianna Ostrowska

22. Jarosław Werla

2. Dawid Krzysztof - sekretarz

4. Henryk Wrzosek

6. Stanisław Samełko

8. Wiesław Koziół

10. Janusz Puchalski

12. Dorota Płochocka

14. Andrzej Palczewski

2. Linas Kalinowski - sekretarz

4. Jerzy Romanowski

6. Remigiusz Leoniczyk

8. Adam Andruczyk

2. Elżbieta Ciechanowicz - sekretarz

4. Mieczysław Gref

6. Zbyszek Mroczkowski

8. Zygmunt Zdunko

10. Marek Zdanczewicz

12. Andrzej Radulski

14. Piotr Pietrzak

16. Piotr Kuźmiuk

18. Dionizy Poźniakowski

2. Witali Suproń - sekretarz

4. Jan Poradziński

6. Helena Wiszowaty

8. Andrzej Kalwajtyś

10. Bogdan Podziewski

2. Beata Jodango - sekretarz

4. Zygmunt Ciborowski

6. Jolanta Jastrzebska

8. Iwona Puza

2. Roman Karasiewicz - sekretarz

4. Tadeusz Kościuk

6. Wiesława Płońska

8. Kazimierz Wysocki

9. Lidia Filipowicz

11. Jarosław Lutyński

Koło Suwałki Urząd Rejonowy

1. Lech Osyda - przewodniczący

3. Janina Kotowska - skarbnik

5. Zofia Mroczkowska

7. Małgorzata Osyda

9. Jolanta Radowska

11. Halina Bujnowska

Koło w Węgorzowie

1. Grzegorz Krasnoborski - przewodn.

3. Bolesław Kanownik - skarbnik

5. Andrzej Karło

7. Bolesław Królak

9. Barbara Stanisławczyk

11. Waclaw Olszewski

13. Anna Żegoń

15. Eugeniusz Kumkowski

17. Tadeusz Skop

10. Lech Klewicz

12. Bogdan Milewski

2. Waldemar Jatkowski - sekretarz

4. Ryszard Deresz

6. Mirosława Pietruszewska

8. Ewa Podziewska

10. Danuta Iwanowska

12. Marta Barczak

2. Anna Grodzka - sekretarz

4. Halina Bejnerowicz

6. Janina Karło

8. Tadeusz Rudeszko

10. Józef Styrańczyk

12. Marian Pawelec

14. Jarosław Giczewski

16. Jan Krawczyk

18. Barbara Szczerba.

Historia Oddziału Wojewódzkiego Stowarzyszenia Geodetów Polskich w Szczecinie – lata 1945-1993

Działalność społeczną geodetów w Związku Mierniczych Rzeczypospolitej Polskiej reaktywowano niezwłocznie po wyzwoleniu kraju.

W Urzędzie Pełnomocnika Rządu Rzeczypospolitej Polskiej na Okręg Pomorza Zachodniego (późniejszy Urząd Wojewódzi Szczeciński) z tymczasową siedzibą w Koszalinie - powstał Wydział Pomiarów z nielicznym zespołem geodetów, kierowany przez mgr inż. Juliana Dąbrowskiego, delegowanego tam przez prezesa Głównego Urzędu Pomiarów Kraju.

W tym samym czasie, w sierpniu 1945 r. przyjechał z Wilna transport Polaków, a w nim spora grupa wileńskich geodetów z mgr inż. Kazimierzem Błażejewiczem, który objął Wydział Urządzeń Rolnych.

Pierwszy założycielski zjazd Związku Mierniczych RP odbył się w Warszawie, we wrześniu 1945 r., a delegatem zorganizowanej już, choć niewielkiej społeczności geodezyjnej Pomorza Zachodniego, został właśnie mgr inż. Julian Dąbrowski, dzielny i rzutki organizator.

Po przenosinach Urzędu Wojewódzkiego do Szczecina, w dniu 4 czerwca 1946 r., tym razem już w Szczecinie, zawiązano Oddział Wojewódzki Związku Mierniczych RP. W inauguracyjnym zebraniu wzięło udział 46 osób, osadników z różnych stron Polski.

Przewodniczącym Oddziału wybrano mgr inż. Kazimierza Błażejewicza, Oddział funkcjonował jako organizacja jednorodna - w tym czasie nie było kół zakładowych. Zakupiono biblioteczkę techniczną za 30 tys. złotych, zorganizowano kursy dokształcające i kreślarskie. Niebawem rozpoczęto tworzyć nową strukturę: Naczelną Organizację Techniczną. Geodeci zgłosili do niej swój akces, zaaprobowany przez walne zebranie Zarządu w Szczecinie w dniu 3 lutego 1949 r. Praktycznie Oddział Wojewódzki NOT rozpoczął działalność w roku 1950, a jego współtwórcą z ramienia Stowarzyszenia Geodetów Polskich był doc. mgr inż. Ignacy Rabczuk, niezwykle utalentowany organizator i świetny fachowiec. Jako przewodniczący sekcji odczytowo-szkoleniowej NOT prowadził akcję odczytową propagującą wiedzę techniczną, technologie i racjonalizację.

Sprawozdanie sekretarza Oddziału Wojewódzkiego wymienia w 1952 r. 388 odczytów i 12,8 tys. słuchaczy, a w pierwszym półroczu 1953 r. 275 odczytów i 10,6 tys. słuchaczy. W tych też latach NOT był organizatorem kursów przygotowawczych (tzw. konsultacji) dla techników ubiegających się o przyznanie stopnia inżyniera. W 1952 roku korzystało z nich 76 osób, a w roku następnym 137 techników: elektryków, budowlanych, gazowników, komunikacji, mechaników i geodetów.

Doc. mgr inż. Ignacy Rabczuk był delegatem szczecińskiego Oddziału NOT na II Kongres Inżynierów i Techników Polskich, jaki odbył się w Warszawie we wrześniu 1952 roku. Efektem jego zaangażowania społecznego i osiągnięć zawodowych była szczecińska narada pokojowa na temat odbudowy i rozbudowy portów. Jednocześnie był organizatorem I Konferencji Naukowo-Technicznej NOT w Szczecinie w grudniu 1952 roku, poświęconej problematyce gospodarki morskiej, którą zaszczylił swoją obecnością minister Żeglugi, Mieczysław Popiel.

Następny, wzmożony okres aktywności Stowarzyszenia rozpoczął się w roku 1958 w związku z objęciem funkcji przewodniczącego Zarządu Oddziału Wojewódzkiego SGP przez dr inż. Władysława Drozgowskiego. Z uwagi na drastyczny brak kadr geodezyjnych w stosunku do potrzeb gospodarczych województwa, podjęto starania o utworzenie w Szczecinie średniej szkoły geodezyjnej. Po dramatycznych bojach z urzędniczymi barierami, w 1959 roku otwarto przy Technikum Budowlanym w Szczecinie - Państwową Szkołę Techniczną, Wydział Geodezji, z 3-letnim programem nauczania. Cały ciężar organizowania i prowadzenia Szkoły spadł na Zarząd Oddziału Wojewódzkiego: walczone o zgody na coroczne nabory, o sprzęt techniczny niezbędny dla ćwiczeń praktycznych, stały lokal, stałych nauczycieli i mieszkania dla nich, o miejsca w internatach dla

młodzieży. Duszą tych wszystkich poczynań był dr inż. Władysław Drozdowski. Ab zapewnić nabór uczniów, w szczecińskiej prasie propagowano zawód mało znany społeczeństwu.

Stowarzyszenie zajęło się również sprawami bytowymi geodetów, występując do władz wojewódzkich i centralnych z informacją o stanie szczecińskiej geodezji. Zwracano uwagę na fatalne warunki długotrwałej pracy w terenie.

Kierownictwo szczecińskiego Wydziału Poznańskiego Okręgowego Przedsiębiorstwa Mierniczego współpracowało bardzo ściśle z kołem zakładowym SGP. Udostępniło młodzieży swoje lokale służbowe po godzinach pracy: można tu było spotkać się, porozmawiać, grać w szachy i warcaby, potańczyć przy adapterze lub radiu, zająć fotografią na sprzęcie zakupionym za związkowe pieniądze. Spotkania te cieszyły się powodzeniem, szczególnie wśród młodzieży nie posiadającej w Szczecinie rodzin. Zorganizowano w slai NOT wieczór wspomnień, na którym opowiadano o przygodach wojennych i pierwszych krokach w pracy. Była to niezwykle udana impreza. Szczecin był miejscem dwóch ważnych dla społeczności geodezyjnej wydarzeń: w maju 1959 r. gościł ogólnopolską XIX Konferencję Naukowo-Techniczną na temat: "Zadania i rola geodety w planowaniu przestrzennym", a w marcu 1961 r. w sali Prezydium Wojewódzkiej Rady Narodowej w Szczecinie obradował XV Zjazd Delegatów Stowarzyszenia Geodetów Polskich.

Szczecin zaczął być widoczny na mapie Polski również od strony działalności geodezyjnej. Nastąpiła poprawa w ilościowym stanie kadry technicznej, choć jeszcze wysoce niewystarczająca. Braki kadrowe łagodzone częściowo poprawą organizacji pracy, doksztalcaniem geodetów w miesiącach zimowych i wprowadzaniem postępu technicznego - zrobiono to, co było możliwe w owym czasie. Pierwszym zasłużonym na Ziemi Szczecińskiej geodetą, który na wniosek Stowarzyszenia odznaczony został Krzyżem Kawalerskim Orderu Odrodzenia Polski, był mgr inż. Kazimierz Błażejewicz. W 1962 roku w sali NOT uroczyste obchodzono 50-lecie jego pracy zawodowej. Rzadki to jubileusz.

Zarząd Oddziału nawiązał koleżeńskie stosunki ze stowarzyszeniami geodetów w Bułgarii i Jugosławii, wymieniając wizyty. W styczniu 1964 roku Oddział Wojewódzki SGP w Szczecinie liczył już 144 członków, z których 74% posiadało wyższe lub średnie wykształcenie geodezyjne. Sporą grupę stanowili praktycy, bardzo sumiennie wykonujący swe prace.

Pośród członków Stowarzyszenia 78 osób należało do Kasy Samopomocy Koleżeńkiej, udzielającej bezzwrotnych zapomóg w przypadkach nieszczęść i wypłacającej zapomogi rodzinom zmarłych kolegów. Działało wówczas 5 kół zakładowych SGP.

W 1965 roku przewodniczącym Zarządu OW SGP wybrany został mgr inż. Stefan Szymczak. Był to rok niepowodzenia, bowiem władze oświatowe nie wyraziły zgody na kontynuowanie naboru do szczecińskiej szkoły geodezyjnej. Oddział rozpoczął wydawanie "Informatora Geodety" (1967 r.), który jednak niebawem utracił regularność edycji.

Od 1966 roku szczególną aktywnością wyróżniało się koło zakładowe przy Wojewódzkim Przedsiębiorstwie Geodezyjnym Gospodarki Komunalnej w Szczecinie za sprawą mgr inż. Antoniego Oyrzanowskiego i mgr inż. Zbigniewa Wróblewicz, uczestniczących również w pracach Zarządu Oddziału Wojewódzkiego SGP. Znaczącym sukcesem koła było zajęcie I miejsca w konkursie jakości robót geodezyjnych, zorganizowanym w 1968 r. przez Ministerstwo Gospodarki Komunalnej i Zarząd Główny SGP.

W lutym 1968 roku przewodniczącym Oddziału wybrano kolegę dr inż. Grzegorza Krawczyka, który wniósł wiele nowych elementów do działalności Stowarzyszenia. Jedną z bardzo atrakcyjnych nowości w tymże roku był I Wojewódzki Konkurs Jakości Robót Geodezyjnych. Spektakularnym wydarzeniem była ogólnopolska narada naukowo-techniczna na temat: "Wybrane zagadnienia z geodezji, kartografii i gospodarki terenami w mieście", zorganizowana w Zamku Książąt Pomorskich w Szczecinie w maju 1969 roku przez Zarząd Główny SGP, praktycznie zaś przez Oddział Wojewódzki SGP w Szczecinie.

Wprowadzane na terenie województwa nowe techniki prezentowane były na cieszących się dużą frekwencją odczytach o obsłudze budowy statków (mgr inż. Antoni Kisielski) i o pracy dalmierza elektrooptycznego przy zakładaniu osnów realizacyjnych Zakładów Chemicznych "Police" (doc. dr hab. inż. Julian Niebylski).

Pierwszorzędnym dla województwa osiągnięciem Zarządu Oddziału było reaktywowanie w 1969 roku Wydziału Geodezyjnego Państwowej Szkoły Technicznej przy Technikum Budowla-

nym w Szczecinie. W czasie kadencji kolejnego przewodniczącego Zarządu Oddziału, Romana Wycichowskiego, wybranego w 1970 roku, główna działalność Stowarzyszenia koncentrowała się w Komisji Techniki, której przewodniczył kol. mgr inż. Henryk Musiatowicz. Organizowano liczne prelekcje i odczyty, w tym praktyczne z codziennej działalności wyspecjalizowanych zespołów, m.in. dot. geodezyjnej obsługi budownictwa wielkopłytowego i obsługi budowy kominów przemysłowych. Prezentowano nowinki techniczne w postaci instrumentu laserowego, trafnie przewidzianego do zastosowania w obsłudze budowy statków (prof. dr hab. inż. Stanisław Pachuta) i przyrządu do pomiaru odkształceń torów suwnicowych.

Oddział bardzo aktywnie uczestniczył w przygotowaniach do VI Kongresu Techników Polskich, w komisjach OW NOT: z tematyką rolnictwa, planowania przestrzennego i budownictwa.

Z ramienia szczecińskiego Oddziału SGP w obradach Kongresu we wrześniu 1971 roku w Poznaniu uczestniczyli: dr inż. Grzegorz Krawczyk i Roman Wycichowski.

Nawiązano bezpośrednie kontakty z Zarządem OW SGP w Łodzi i ze środowiskiem geodetów z Gorzowa Wielkopolskiego - wymieniając wizyty, służące wzajemnemu zapoznaniu się z problemami technicznymi i działalnością społeczną.

Koło Zakładowe SGP przy Urzędzie Morskim, w osobach inż. Tadeusza Turczyńca i Kazimierza Wysokrockiego organizowało wycieczki statkiem hydrograficznym, podczas których zapoznawano miłych gości z urządzeniami nawigacyjnymi i portowymi.

W lutym 1972 roku przewodniczącym Oddziału wybrano Romana Poczobutta. Działalność Stowarzyszenia w nowej kadencji rozpoczęła się dwoma bardzo istotnymi dla środowiska geodezyjnego naradami. W kwietniu odbyło się spotkanie na temat nowoczesnych metod gromadzenia materiałów geodezyjno-kartograficznych. Komisja wnioskowa na podstawie bardzo żywej dyskusji sprecyzowała m.in. postulat wykonywania mapy zasadniczej terenów zurbanizowanych w skali 1:500, w miejsce dotąd wykonywanych opracowań w skali 1:1000, o kompletnej informacji gospodarczej i prawnej "jeden teren - kompletna informacja", sporządzania zarysów pomiarowych i rezygnacji z tzw. "części archiwalnej" operatów pomiarowych, grupującej materiały nieprzydatne do wykorzystywania.

Drugą naradą, zorganizowaną w czerwcu 1972 r. prowadzoną przez mgr inż. Eugeniusza Koguta, poświęcono treści mapy miejskiej i jej redakcji. Sprecyzowano konkretne wnioski co do skal map, zasad ich aktualizacji.

Rok 1972 znamienny był reorganizacją służb geodezyjnych, w wyniku której jednostki geodezyjne b. Ministerstwa Gospodarki Komunalnej zostały zintegrowane w ramach Głównego Urzędu Geodezji i Kartografii, przy zachowaniu ich odrębności organizacyjnej. Było to powodem wielu obaw i niepokojów w środowisku geodezyjnym. W tej sytuacji, na wniosek kierownika Delegatury GUGiK w Szczecinie, przewodniczący Prezydium Wojewódzkiej Rady Narodowej w październiku 1972 roku powołał Wojewódzki Zespół ds. Geodezji i Kartografii, jako organ opiniotwórczy. Przewodniczącym Zarządu Oddziału Wojewódzkiego SGP został powołany na stałego członka Zespołu. Tym samym Stowarzyszenie uzyskało możliwość prezentowania swojego stanowiska w sprawach porządku technicznego i organizacyjnego szczecińskiej geodezji oraz programowania jej rozwoju.

Niecodziennym dla naszej społeczności wydarzeniem była wizyta delegacji Zarządu Oddziału SGP u mgr Stanisława Rychlika, przewodniczącego Prezydium WRN w Szczecinie w lutym 1973 roku przy obecności geodety wojewódzkiego. Efektem tych rozmów było przyspieszenie przydziałów mieszkań dla geodetów w miastach powiatowych, poparcie w przyznawaniu jednostkom geodezyjnym środków transportu oraz wprowadzanie obowiązku geodezyjnej inwentaryzacji po wykonawczej uzbrojenia podziemnego terenu,

W 1973 roku rąktywowano regularne wydawanie "Informatora Geodety", jako kwartalnika, redagowanego przez mgr inż. Bolesława Wolnego.

Warto przypomnieć miłą i pożyteczną wspólną inicjatywę Oddziału i wojewódzkiej służby geodezyjnej - rozpisania konkursu na wspomnienia geodetów. W kwietniu 1974 roku, w rocznicę wyzwolenia Szczecina ogłoszono już wyniki:

I nagrodę uzyskała obszerna praca doc. mgr inż. Ignacego Rabczuka, II nagrodę - wspomnienia Witolda Skorba.

Wyróżnieniami nagrodzono prace Mariana Ołtarzewskiego i Ludwika Guziaka. Wszystkie te prace było bogato udokumentowane, stanowiące do dziś niewyczerpane źródło wiadomości o organizowaniu się i pierwszych latach pracy służb geodezyjnych na Pomorzu Zachodnim.

Przyjęto koncepcję organizowania kół terenowych SGP, skupiających geodetów pionu GUGiK i resortu Rolnictwa. Koła takie powstały w liczniejszych ośrodkach: Stargardzie Szcz. i Gryficach, a później w Gryfinie. Początki ich działalności były wielce obiecujące i nowatorskie, w czym wyróżniali się szczególnie koledzy pod przewodnictwem Tadeusza Dubaniewicza.

Kontynuowana była działalność odczytowa i popularyzatorska na tematy: informatyki w geodezji, zastosowań termowizji w przemyśle oraz z zakresu fotointerpretacji. Zorganizowano kurs doskonalący dla średniej kadry technicznej OPGK oraz kursy dla pomiarowych, związane z uzyskiwaniem tytułu robotnika wykwalifikowanego. W latach 1974-75 szczecińscy geodeci wykonali wiele prac w czynach społecznych, o łącznej wartości 1,3 miliona złotych.

Najistotniejsza była jednak działalność organizacyjna, służąca szczecińskiemu szkolnictwu geodezyjnemu, które decyzją Prezydium WRN z X 1973 r. rozwinięte zostało do dwóch ciągów nauczania. Ustalono program nauczania oraz programy praktyk zawodowych i szkolnych. Niesłychanie wiele trudu nastęrczało kompletowanie dochodzących wykładowców przedmiotów zawodowych. Działalność ta była i jest nadal niemal wyłączną zasługą mgr inż. Henryka Musiatowicza.

Koordynacja pac przed VII Kongresem Techników Polskich powierzona została mgr inż. Bolesławowi Wolnemu. Po zebraniach i dyskusjach w kołach zakładowych, w styczniu 1975 r. odbyło się w atmosferze dużego zainteresowania, ale i napięcia związanego z projektami reorganizacyjnymi geodezji, zebranie przedkongresowe Oddziału. Tezy do dyskusji, opublikowane w "Informatorze Geodety" stawiały w nowy sposób sprawy sytuacji w geodzieji oraz koniecznych rozwiązań problemów technicznych i oganizacyjnych, zgodnie z integracyjnymi założeniami "Programu" Wydziału Ekonomicznego KC PZPR z 1973 r. pod hasłem: "geodezja jest jedna". Wnioski przedłożono OW NOT oraz Zarządowi Głównemu Stowarzyszenia Geodetów Polskich.

Inicjatywie inż. Tadeusza Turczyna, członka Głównej Komisji Morskiej SGP, Oddział zawdzięczał organizację niezwykle udanej wycieczki do Gdańska i Gdyni, połączony ze zwiedzaniem okrętu hydrograficznego Marynarki Wojennej "Kopernik", wyposażonego w nowoczesne urządzenia nawigacyjne i pomiarowe, w tym w system nawigacji satelitarnej.

Natomiast doc. dr hab. inż. Julian Niebylski osiągnął znaczący sukces - swoimi osiągnięciami zawodowymi w obsłudze geodezyjnej budowy statków, zdominował bez reszty, ogólnopolską konferencję naukowo-techniczną w Gdańsku na temat: "Geodezja w gospodarce morskiej", która odbyła się w listopadzie 1975 roku.

Od 1977 roku Oddział działał pod przewodnictwem mgr inż. Henryka Musiatowicza. Podjęto wiele starań dla zaktywizowania i zintegrowania środowiska szczecińskich geodetów, m.in. przez organizację imprez technicznych i towarzyskich, zebrań, spotkań i wyjazdów grupowych.

Do najciekawszych należał rejs statkiem hydrograficznym "Galaktyka" z pokazem prac batymetrycznych, a także wycieczka do PPK "Geopoz" w Poznaniu, przedsiębiorstwa geodezyjnego prowadzącego praktycznie system mapy zasadniczej miasta w postaci nakładek tematycznych. Po drodze uczestnicy wycieczki odwiedzili obserwatorium astronomiczne w Borowcu. Odbywały się liczne odczyty i pokazy techniczne, m.in. z zakresu teledetekcji i termowizji, nowych technik rozwijanych w Okręgowym Przedsiębiorstwie Geodezyjno-Kartograficznym w Szczecinie (mgr inż. Bogusław Poczopko), często przy udziale młodzieży ze szczecińskiej szkoły geodezyjnej.

W 1978 roku zorganizowano sympozjum nt. "Możliwości geodezji w dostarczaniu informacji o terenie", w którym uczestniczyły również zainteresowane osoby z 6 innych stowarzyszeń naukowo-technicznych. Prowadzone były dwa kursy: "Budowa i metody pomiaru dalmierzami elektrooptycznymi (II^o)" oraz "Zastosowanie minikalkulatorów w obliczeniach geodezyjnych". Tak bogata oferta spotkała się z dużym uznaniem geodetów i władz NOT.

Rok 1977 znamienym był tym, że po raz pierwszym szczecinianin został członkiem Rady Geodezyjnej i Kartograficznej przy Prezesie GUGiK w Warszawie. Mgr inż. Bolesław Wolny pełnił tę funkcję do 1987 roku. W 1980 roku walne zgromadzenie delegatów Oddziału ponownie wybrało na przewodniczącego Oddziału mgr inż. Henryka Musiatowicza. Częściowo odnowiony skład Zarządu Oddziału rozpoczął swoją działalność na cztery miesiące przed historycznymi już wydarzeniami sierpniowymi 1980 roku, które wpłynęły na warunki działania Stowarzyszenia. Były

to lata wydarzeń, które pociągnęły wielu w wir działalności NSZZ "Solidarność", co w sposób specyficzny zarzutowało na działalność Stowarzyszenia Geodetów Polskich. Wiele energii włożono w prace opiniotwórcze nad projektem prawa geodezyjnego oraz prace opiniotwórcze nad organizacją geodezji i jej właściwej rangi w gospodarce narodowej (1981). W związku ze stanem wojennym wprowadzonym w grudniu 1981 roku zaprzestano redagowania "Informatora Geodety".

Stosownie do porozumienia zawartego pomiędzy Wojewodą Szczecińskim, a Radą Oddziału Wojewódzkiego NOT z 1981 roku powołano Radę techniczną NOT jako organ doradczy, opiniujący przedsięwzięcia planistyczne i gospodarcze w województwie. W jej skład ze strony Stowarzyszenia wszedł mgr inż. Bolesław Wolny.

Od 1981 roku Rada Oddziału Wojew. NOT prowadzi "Złotą Księgę" zasłużonych dla województwa szczecińskiego działaczy, do której wpisani zostali dotychczas koledzy geodeci: dr inż. Władysław Drozgowski, Marian Ohtarzewski, mgr inż. Stefan Szymczak, Witold Skorb, mgr inż. Bolesław Wolny, inż. Stanisław Boguski, inż. Sergiusz Paszyn, Marian Łacina, mgr inż. Henryk Musiatowicz, dr inż. Grzegorz Krawczyk, inż. Tadeusz Turczn. inż. Witold Efner, mgr inż. Donata Bieryłło-Białobrzaska, mgr inż. Maria Magdalena Garczyńska, mgr inż. Maria Oyrzanowska.

W roku 1982, w Łodzi zebrał się VIII/XX/ Kongres Techników Polskich, który poprzedzony został pracami w ramach zespołów problemowych już od 1980 roku. Delegatem ZOW SGP na Kongresy VII i VIII był mgr inż. Henryk Musiatowicz.

Do imprez wartych odnotowania w 1982 roku zaliczyć należy m.in. zorganizowany przez KZ SGP przy DOKP w Szczecinie III Zjazd Geodetów Kolejarzy w Kołobrzegu, który należał do bardzo udanych i zgromadził wielu kolegów geodetów-kolejarzy z całego kraju.

Komisja Techniki opracowała, wydała i rozproszyla do jednostek geodezyjnych materiały instruktażowe: bogato ilustrowane "Wskazówki techniczne pomiaru rozjazdów kolejowych" pod redakcją mgr inż. Marii Magdaleny Garczyńskiej, "Wskazówki do postępowania w sprawach granic nieruchomości" pod redakcją mgr inż. Bolesława Wolnego, oraz opacowanie "Podział nieruchomości rolnej Skarbu Państwa" mgr inż. Henryka Komicza.

Oddział Wojewódzki NOT prowadził szeroką akcję informacyjną w latach 1980-1981 poprzez wydawanie kwartalnika "Informator NOT", a następnie w latach 1985-87 wkładki "Głos Technika" do gazety codziennej "Głos Szczeciński". W wydawnictwach tych regulanie zamieszczane były artykuły i informacje o geodezji szczecińskiej i działalności Stowarzyszenia. Współredaktorem ze strony SGP był kol. mgr inż. Bolesław Wolny.

W roku 1984 Zarząd Główny SGP nadał na wniosek Oddziału honorowe tytuły Zasłużonych Seniorów SGP kolegom mgr inż. Stefanowi Szymczakowi i Romanowi Wycichowskiemu.

W 1986 r. przewodniczącym Zarządu Oddziału wybrany został mgr inż. Bolesław Wolny.

Mając na względzie potrzebę dyskusowania ocen i perspektyw geodezji i kartografii w województwie - w kolejnych latach 1987 i 1988 r. zorganizowano I i II Szczecińskie Forum Geodezyjne, z udziałem kierownictw wszystkich jednostek geodezyjnych. Wynikiem były wnioski do władz w sprawach funkcjonowania ośrodków dokumentacji geodezyjnej i kartograficznej, zapewnienia dla województwa podstawowych opracowań geodezyjnych i kartograficznych, potrzeb kadrowych i szkolnictwa geodezyjnego oraz wykonawstwa usługowego w geodezji.

Inż. Tadeusz Turczyn był organizatorem 3 wycieczek technicznych do Gdańska, Warszawy i Poznania, połączonych z programem turystycznym.

Z okazji 40-lecia powstania szczecińskiego oddziału Związku Mierniczych RP, zorganizowano uroczyste spotkanie towarzyskie z członkami Koła Seniorów.

W latach 1986-1990 kol. mgr inż. Henryk Komicz i mgr inż. Bolesław Wolny prowadzili bezpłatnie 5 kursów 20 godzinnych dla osób przygotowujących się do egzaminów kwalifikacyjnych na uprawnienia zawodowe.

Za wybitne osiągnięcia w stworzeniu technologii obsługi geodezyjnej budowy statków oraz związane z tym opatentowane nowe konstrukcje sprzętu pomiarowego - na wniosek Zarządu Oddziału, Krzyż Kawalerski Orderu Odrodzenia Polski otrzymał doc. dr hab. inż. Julian Niebylski.

W maju 1988 roku Szczecin gościł na Zamku Książąt Pomorskich - Ogólnopolską konferencję naukowo-techniczną pt. "Warsztat geodezyjny planowania przestrzennego".

W końcu 1988 r. Stowarzyszenie osiągnęło szczytowy stan organizacyjny. Było wówczas 366 członków indywidualnych, czterech członków zbiorowych, 6 kół terenowych (Gryfice, Gryfino, Kamień, Łobez, Police, Stargard Szcz.), 12 kół zakładowych i koło Seniorów.

W 1989 roku przewodniczącym Zarządu Oddziału wybrany został ponownie mgr inż. Henryk Musiatowicz.

Oddział wypracował przez lata stałe formy swej działalności popularyzatorskiej w dziedzinie techniki, a więc kursy i szkolenia, odczyty, wycieczki techniczne z dodatkowymi programami turystycznymi. W latach 1972-1990 znaczący był udział Oddziału w dorocznych Szczecińskich Dniach Techniki, gdzie prezentowane były najnowsze technologie geodezyjne, fotogrametryczne i teledetekcyjne oraz opracowania kartograficzne. Corocznie odbywały się wojewódzkie konkursy jakości robót geodezyjnych i kartograficznych, zawieszono dopiero w 1990 roku na skutek braku środków finansowych. A było tych konkursów 21. Pod kierunkiem mgr inż. Henryka Musiatowicza uczniowie szkoły geodezyjnej regularnie brali udział w eliminacjach do ogólnopolskich konkursów wiedzy geodezyjnej i kartograficznej, osiągając znaczące sukcesy w klasyfikacji zespołowej: III miejsce w 1992 r. w Warszawie i II miejsce w 1993 r. w Toruniu. Natomiast duszą działań organizacyjnych, związanych z egzaminami kwalifikacyjnymi na uprawnienia zawodowe w dziedzinie geodezji i kartografii, była zawsze mgr inż. Maria Oyrzanowska. Tradycją stały się, zawsze na wiosnę organizowane zebrania informacyjne Oddziału, pomiędzy walnymi zgromadzeniami delegatów. A w dniach karnawałowych szaleństw, Oddział organizował "Bale Geodetów", cieszące się popularnością i powodzeniem. Niesprawiedliwością byłoby nie wspomnieć o wieloletniej rzetelnej pracy dla Stowarzyszenia koleżanek: mgr inż. Marii Oyrzanowskiej i mgr inż. Donaty Białobrzskiej, prowadzących sekretariat i sprawy członkowskie, oraz kol. Romualda Maksymowicza - skarbnika od 24 lat!

W swej działalności Oddział korzystał ze szczególnej życzliwości i poparcia ze strony dyrektorów Okręgowego Przedsiębiorstwa Geodezyjno-Kartograficznego w Szczecinie, a także naczelnika Oddziału Geodezyjnego w Pomorskiej DOKP w Szczecinie.

* * *

Nastał czas rozpadu dotychczasowych struktur organizacyjnych władzy. Wielu aktywistów Stowarzyszenia włączyło się w nurt przemian politycznych, społecznych i gospodarczych. W 1991 roku nastąpiła likwidacja największego zakładu pracy geodetów, Okręgowego Przedsiębiorstwa Geodezyjno-Kartograficznego w Szczecinie i jego zakładów terenowych, a następnie - likwidacja Terenowego Wydziału Geodezyjnego "Geoprojektu" w Szczecinie. Wielu geodetów opuściło państwowe posady w Wojewódzkim Biurze Geodezji i Terenów Rolnych w Szczecinie i jego oddziałach rejonowych. Powstały liczne prywatne przedsiębiorstwa i zakłady usług geodezyjnych.

W nowych warunkach działalność Stowarzyszenia wydała się kolegom geodetom mało przydatna. Toteż pomimo apeli i zachęt, w 1991 roku Zarząd Oddziału podjął trudną uchwałę o formalnej likwidacji kół zakładowych i skreśleniu większości członków. W końcu 1993 roku pozostało ich 83.

Pytania o przyszłość Oddziału - to pytania o atrakcyjne formy działania na rzecz środowiska geodetów, a także o dalszy los szczecińskiego szkolnictwa geodezyjnego.

Szczecin, dnia 9 stycznia 1994 roku

Opracowanie: Bolesław Wolny;

Współpraca:

D. Białobrzaska, H. Musiatowicz, M. Oyrzanowska,
**Przewodniczący Zarządu Oddziału Wojewódzkiego
 Stowarzyszenia Geodetów Polskich
 w Szczecinie (w latach 1977-1986 i 1986-nadal)**



Kol. Henryk Musiatowicz urodził się dnia 18 maja 1938 r. w Wejherowie. Po ukończeniu studiów na Wydziale Geodezji i Kartografii Politechniki Warszawskiej w 1963 roku podjął pracę zawodową w 1964 roku w Miejskiej Pracowni Geodezyjnej w Szczecinie i w tymże roku wstąpił do Stowarzyszenia Geodetów Polskich. W latach 1972-1975 pracował na stanowisku zastępcy kierownika Delegatury GUGiK w Szczecinie, a następnie w Wojewódzkim Biurze Geodezji i Kartografii. Od maja 1975 r. pracował na stanowisku zastępcy dyrektora ds. rozwoju w Okręgowym

Przedsiębiorstwie Geodezyjno-Kartograficznym w Szczecinie. Po likwidacji pionu rozwoju w 1982 roku, pełnił funkcję kierownika Zespołu ds. Nadzoru i Kontroli Robót. Stanowisko to zajmował do 1991 roku. Od kwietnia 1991 roku objął etat nauczyciela przedmiotów zawodowych w Technikum Geodezyjnym i na Wydziale Geodezji Policealnego Studium Zawodowego przy Zespole Szkół Budowlanych w Szczecinie. W Stowarzyszeniu Geodetów pełnił wiele funkcji, m.in. przewodn. koła zakładowego, przewodniczącego Komisji Techniki ZOW, zastępcy przewodniczącego Zarządu Oddziału, a w latach 1977 do 1986 oraz od 1989 roku i nadal pełni funkcję przewodniczącego Zarządu Oddz. Wojewódzkiego w Szczecinie. Wpisany do Złotej Księgi Zasłużonych Działaczy SNT-NOT w Szczecinie. Uczestnik trzech Kongresów Techników Polskich, uczestnik ośmiu Zjazdów Delegatów. Odznaczony odznaczeniami państwowymi, resortowymi, Naczelnej Organizacji Technicznej i Stowarzyszenia Geodetów Polskich. W latach 1972-1990 był autorem wielu cenionych analiz, wytycznych i normatywów organizacyjno-technicznych z zakresu geodezji i kartografii.

Przewodniczący Zarządu Oddziału Wojewódzkiego Stowarzyszenia Geodetów Polskich w Szczecinie (b. Związku Mierniczych Rzeczypospolitej Polskiej): mgr inż. Julian Dąbrowski 1945-1946, mgr inż. Kazimierz Błażejewicz 1946-1947, mgr inż. Julian Dąbrowski 1947-1049, mgr inż. Eugeniusz Klejment 1949-1953, inż. Mieczysław Hreczycho 1953-1954, (brak danych z lat 1954-57), mgr inż. Stefan Szymczak 1957-1958, dr inż. Władysław Drozowski 1958-1965, mgr inż. Stefan Szymczak 1965-1967, dr inż. Grzegorz Krawczyk 1967-1970, Roman Wycichowski 1970-1972, Roman Poczobutt 1972-1977, mgr inż. Henryk Musiatowicz 1977-1986, mgr inż. Bolesław Wolny 1986-1989, mgr inż. Henryk Musiatowicz 1989 i nadal

Sekretarze Oddziału Wojewódzkiego SGP w Szczecinie, Anna Pogorzelska 1946-1948, mgr inż. Kazimierz Szymański 1948-1950, mgr inż. Mieczysław Hrynkiwicz 1954, Aureliusz Madajczyk 1956, Józef Rogozik 1957, mgr inż. Stefan Szymczak 1958-1965, inż. Tadeusz Stanek 1965-1966, mgr inż. Stanisław Polski 1966-1967, mgr inż. Stefan Szymczak 1967-1970, mgr inż. Maria Oyrzanowska 1970-1972, mgr inż. Stefan Szymczak 1972-1974, inż. Anna Pazda 1974-1977, mgr inż. Donata Białobrzeska 1977-1983, mgr inż. Maria Oyrzanowska 1983-1986, mgr inż. Donata Białobrzeska 1986-1989, (brak obsady w latach 1989-1992), mgr inż. Maria Garczyńska 1992 i nadal

Skarbnicy Oddziału Wojewódzkiego SGP w Szczecinie: Michał Ćwiekowski 1946-1954, Paweł Rudnik 1955-1956, mgr inż. Kazimierz Szymański 1957, inż. Stanisław Roguski 1959, inż. Władysław Oziewicz 1960, inż. Jarosław Paczkowski 1962-1964, dr inż. Grzegorz Krawczyk 1965-1967, mgr inż. Stanisław Chłopecki 1968-1970, Romuald Maksymowicz 1970 i nadal

Liczba członków Oddziału Wojewódzkiego SGP w Szczecinie

rok 1945 - ilość ogółem 10 (w przybliżeniu)		
1946 - ilość ogółem 20 (w przybliżeniu)		
1950 - ilość ogółem 96	1954 - ilość ogółem 117	1960 - ilość ogółem 151
1964 - ilość ogółem 144	1965 - ilość ogółem 172	1970 - ilość ogółem 321
1975 - ilość ogółem 274	1976 - ilość ogółem 298	1977 - ilość ogółem 320
1978 - ilość ogółem 351	1979 - ilość ogółem 384	1980 - ilość ogółem 343
1981 - ilość ogółem 362	1982 - ilość ogółem 356	1983 - ilość ogółem 318
1984 - ilość ogółem 315	1985 - ilość ogółem 318	1988 - ilość ogółem 366
1989 - ilość ogółem 366	1990 - ilość ogółem 324	1991 - ilość ogółem 84
1992 - ilość ogółem 83	1993 - ilość ogółem 83	

Członkowie zbiorowi SGP

Członkami zbiorowymi Stowarzyszenia Geodetów Polskich w Oddziale Wojewódzkim w Szczecinie były takie jednostki, jak:

- Szczecińskie Okręgowe Przedsiębiorstwo Miernicze
- Wojewódzkie Biuro Geodezji i Urządzeń Terenów Rolnych
- Wojewódzkie Przedsiębiorstwo Geodezyjne Gospodarki Komunalnej
- Przeds. Geologiczno-Geodezyjne "Geoprojekt"
- Wojew. Biuro Projektów Budownictwa Wiejskiego
- Okręgowe Przedsiębiorstwo Geodezyjno-Kartograficzne
- Geodezyjna Spółdzielnia Pracy "Zenit"

- Oddział Geodezyjny Pomorskiej Dyrekcji Okręgowej Kolei Państw.

Koła zakładowe i terenowe Oddziału Wojewódzkiego SGP w Szczecinie

1. Koło Zakładowe SGP przy Poznańskim Okręgowym Przedsiębiorstwie Mierniczym, Wydział w Szczecinie, a nast. Szczecińskim Okręgowym Przedsiębiorstwie Mierniczym (1957-1973)
2. Koło Zakładowe SGP przy Przedsiębiorstwie Geodezyjnym Gospodarki Komunalnej "Zachód", Wydział Produkcyjny w Szczecinie, a nast. Wojewódzkim Przedsiębiorstwie Geodezyjnym Gospodarki Komunalnej w Szczecinie (1958-1973)
3. Koło Zakładowe SGP przy Miejskiej Pracowni Geodezyjnej w Szczecinie (1962-1974)
4. Koło Zakładowe SGP przy Wojewódzkiej Biurze Geodezji i Urzędzeń Terenów Rolnych, nast. Wojewódzkim Biurze Geodezji i Urzędzeń Rolnych, nast. Wojewódzkim Biurze Geodezji i Terenów Rolnych w Szczecinie (1962-1991)
5. Koło Zakładowe SGP przy Spółdzielni Pracy Geodezyjnej "Geopunkt" w Szczecinie (1963-1966)
6. Koło Zakładowe SGP przy Delegaturze GUGiK, nast. Wojewódzkim, Biurze Geodezji i Kartografii, nast. Wydział Geodezji i Gospodarki Gruntami, nast. Wydziale Gospodarki Nieruchomościami i Geodezji w Urzędzie Wojewódzkim w Szczecinie (1972-1991)
7. Koło Zakładowe SGP przy Szczecińskim Urzędzie Morskim (1970-1977)
8. Koło Zakładowe SGP przy Biurze Projektów Wodnych Melioracji w Szczecinie (1968-1991)
9. Koło Zakładowe SGP przy Politechnice Szczecińskiej (1968-1991)
10. Koło Zakładowe SGP przy Biurze Projektów Budownictwa Wiejskiego w Szczecinie (1972-1991)
11. Koło Zakładowe SGP przy Pomorskiej Dyrekcji Okręgowej Kolei Państwowych (1969-1991)
12. Koło Zakładowe SGP przy Przedz. Geod.-Geologicznym "Geoprojekt" w Szczecinie (1970-1991)
13. Koło Zakładowe SGP przy Biurze Geodety Miejskiego w Szczecinie (1974-1984)
14. Koło Zakładowe SGP przy Okręgowym Przedsiębiorstwie Geodezyjno-Kartograficznym w Szczecinie (1974-1991)
15. Koło Zakładowe SGP przy Dyrekcji Okr. Dróg Publicznych w Szczecinie (1978-1991)
16. Koło Zakładowe SGP przy Zakł. Terenowym OPGK w Szczecinie (1974-1991)
17. Koło Zakładowe SGP przy Spółdz. Pracy Geodezyjnej "Zenit" w Szczecinie (1983-1991)
18. Koło Zakładowe SGP przy Pow. Biurze Geodezji i Terenów Rolnych, nast. Zakładzie Terenowym OPGK-Świnoujście (1967-1991)
19. Koło SGP Rencistów i Seniorów (1967-1991)
20. Koło Terenowe SGP w Stargardzie Szczecińskim (1976-1991)
22. Koło Terenowe SGP w Gryficach (1968-1991)
23. Koło Terenowe SGP w Gryfinie (1979-1991)
24. Koło Terenowe SGP w Kamieniu Pomorskim (1987-1991)
25. Koło Terenowe SGP w Łobzie (1987-1991)

Wykaz członków Stowarzyszenia Geodetów Polskich w Szczecinie

A Abramczyk Jan (1976-1991), Adamarek Bronisław (1965-1991), Adamski Jan (1972-1975), Alama Zdzisław (1972-1991), Amerski Henryk (1968-1980), Andriaszkiewicz Jan (1965-1980), Andrzejczak Helena (1968-1975), Arcimowicz Stanisław (1956-1974),

B *Babiński Józef (1961-nadal), Babiński Mirosław (1969-1991), Balcer Stefan (1969-1991), Balcer Zygmunt (1950-1981), Balcerowicz Bronisław (1972-91), Bałasz Alicja (1976-1991), Bańka Eugeniusz (1960-1975), Barański Krzysztof (1978-1980), Barcikowski Marian (1968-1988), *Bartnicki Józef (1965-nadal), Bas Tadeusz (1983-1991), Batio Stanisław (1967-1975), Bazylińska Danuta (1957-1971), Berter Tadeusz (1953-1977), Beczek Barbara (1973-1991), Benski Marek (1979-1988), *Białobrzaska Donata (1965-nadal), Białobrodzki Waldemar (1965-1991), Białas Jolanta (1986-1991), Biały Mieczysław (1988-1991), Bielańska Teresa (1969-1975), Bielał Antoni (1969-1983), Bień Elżbieta (1979-1983), Bilski Jerzy (1984-1990), Błaszczuk Waldemar (1968-1985), Błażewicz Kazimierz (1946-1970), *Borzymowicz Jacek (1987-nadal), *Borzymowicz Tomasz (1963-nadal), Bocian Maksymilian (1950-1976), Bortnowski Mieczysław (1968-1978), *Bober Alfreda (1972-nadal), *Bocian Bożena (1977-nadal), Borkowski Bogusz (1986-1990), Bochenek Henryk (1987-1991), Brusanowski Bogusław (1973-75), Brożek Andrzej (1976-1991), *Braksator Leszek (1980-nadal), Brzeziński Zbigniew (1980-1988), Bryto-

wska Małgorzata (1983-1991), Brzóska Andrzej (1990-1991), *Buczyk Roman (1968-nadal), Buczkowski Wacław (1965-1980), Buława Zbigniew (1972-1980), Buśko Małgorzata (1986-1991), Byzdra Władysław (1952-1980),

C Caban Władysław (1986-1991), Cielecki Henryk (1967-1975), Ciesielski Leon (1968-1988), Cirko Krystyna (1988-1991), Ciunajtis Zbigniew (1989-1990), Chimiak Andrzej (1972-1975), Chmielewski Tadeusz (1974-1989), Chmielnik Włodzimierz (1966-1972), Chmara Bernard (1973-1978), Chodziutko Danuta (1976-1991), Chutorańska Izabela (1973-1976), Chudyk Wiesław (1978-1990), Chłopacka Irena (1969-1991), *Chłopecki Stanisław (1966-nadal), *Czajka Zbigniew (1974-nadal), Czapska Halina (1957-1961), Czapczyńska Grażyna (1973-1991), Czapski Marian (1989-1991), Czepita Władysław (1963-1976), Czerwiakowski Paweł (1970-1991), Czernomazowicz Janina (1968-1978),

Ć Ćwiekowski Michał (1946-1954), Ćwielowski Stefan (1968-1991), Ćwirta Ryszard (1986-1991), Ćwiertnia Małgorzata (1985-1991),

D Dańczura Eugeniusz (1964-1991), Daniłowska Barbara (1978-1980), Dawiskiba Jarosław (1983-1990), Dąbrowski Jan (1954-1980), Dąbrowski Jan (1968-1981), Dąbrowski Julian (1946-1949), Dejlitko Gerard (1954-1980), Deregoska Ewa (1977-1980), Depka Wiesława (1988-1990), Dobrohorski Mikołaj (1946-1975), Długoń Tadeusz (1966-1991), Dombek Bogumił (1968-1975), Domański Andrzej (1976-1991), Domańska Krystyna (1969-1975), Dowhylyk Bazyli (1968-1980), Dowgird Małgorzata (1966-1980), Dobrucka Krystyna (1988-1991), Drozgowski Władysław (1946-1974), Dubaniewicz Tadeusz (1952-1991), *Dudek Zygmunt (1972-nadal), Dubis Edward (1972-1991), Dudziak Grażyna (1979-1983), Dubowenko Krzysztof (1978-1980), Dudek Jarost (1987-1991), Dutkiewicz Iwona (1987-1990), Dutka Stanisław (1968-1983), Dulemba Leszek (1972-1975), Dura Stanisław (1957-1993), Dwornikowski Jerzy (1985-1991), Dyksy Grzegorz (1988-1991), Dziedzic Anna (1966-1975), Dzido Jerzy (1964-1988),

E *Efner Witold (1952-nadal), Eichler Tomasz (1975-80, 1986-91), Ejsmont Stanisław (1967-1991), Emilian Teresa (1972-1975), Esmont Sergiusz (1949-1980), Ewertowska Lucyna (1988-1991),

F Fabisiak Janina (1973-1991), Falkiewicz Ewa (1976-1985), Figielski Władysław (1951-1988), Figlak Teresa (1979-1983), Filipiuk Jan (1979-1991), Fit Mirosław (1978-1991), Frąckiewicz Maria (1985-1988), Frejek Tadeusz (1963-1988), Furmańczyk Kazimierz (1986-1991), Fus Jan (1976-1980),

G Gadomski Leon (1946-1981), Gajkowska Elżbieta (1986-1991), Gajkowski Wiktor (1947-1991), Gajda Janina (1969-1975), *Galler Jan (1970-nadal), Gałka Maria (1968-1971), Gałda Zofia (1970-1991), Gamczyk Ryszard (1968-1971), *Garboś Karol (1974-nadal), *Garczyńska Maria (1965-nadal), Garszka Zygmunt (1957-1991), Gawędzka Alicja (1976-1991), Gawroński Dariusz (1988-1991), Gertych Bogdan (1971-1975), Geszke Andrzej (1975-1991), Gilarski Alfred (1966-1975), Gintowt Zbigniew (1974-1991), *Głowiński Bogdan (1970-nadal), Głuszko Bogusława (1972-1975), Głowacki Czesław (1979-1991), Gładkowski Jacek (1988-1991), Godyński Ludwik (1968-1971), Górska Zofia (1969-1975), Gołda Edward (1971-1990), Goliński Włodzimierz (1978-1980), Gorzkiewicz Danuta (1986-1991), Górny Romuald (1978-1987), Górski Jan (1975-1989), Grab Marzena (1981-1991), Gradoś Jerzy (1976-1991), Grygiel Władysław (1969-1988), Gruszka Stanisław (1970-1991), Grzebyta Mieczysław (1975-1991), Grzmielewicz Andrzej (1975-1988), Gruca Zygmunt (1949-1975), Guzialek Ludwik (1957-1983), *Gwizdka Andrzej (1971-nadal),

H Hamerski Mirosław (1957-1991), Hendel Józef (1978-1983), Heymowski Henryk (1957-1972), Hobler Alina (1956-1958), *Hornowska Krystyna (1971-nadal), Hupa Wincenty (1967-1969), Hreczycho Mieczysław (1946-1960), Hryniewicz Mieczysław (1946-1954),

I Iwasiw Elżbieta (1976-1987), Iwasiw Roman (1976-1987), Iwicki Jan (1950-1967), Iwicki Stefan (1968-1980), Iwicki Wojciech (1970-1975),

J Jabłonowska Lidia (1966-1990), Jabłonowski Tadeusz (1964-1988), Jakimiak Krystyna (1964-1975), Jakubowska Maria (1957-1989), Janicki Romuald (1967-1975), Janik Tadeusz (1969-1975), Jankowiak Barbara (1972-1975), Jankowski Józef (1974-1978), Janicki Janusz (1978-1991), Jankiewicz Teresa (1987-1991), Jarmulowicz Maria (1977-1983), Jarząbek Wacław (1974-1983), Jarząb Edward (1972-1991), Jarzyński Edmund (1955-1991), Jarońska Katarzyna (1980-1991), Jaska Irena (1957-1960), Jaworski Maciej (1976-1978), Jaworski Stanisław (1956-1969), Jaźwiecka Grażyna (1969-1975), *Jeleń Bogusław (1957-nadal), Jeleńska Teresa (1980-1991), Jeleński Ryszard (1988-1991), Jemiola Waldemar (1979-1991), Jerczyński Krzysztof (1960-1991), Jermolowicz Anna (1986-1991), Jobell Maria (1986-1991), Józwiak Bogusław (1969-1990), Judziński Kazimierz (1974-1989), Juszczyk Bożena (1974-1980), Juszczacki Aleksander (1946-1978), Jurszo Julanta (1978-1990),

K Kaca Józef (1970-1979), Kacperczyk Witold (1969-1975), Kaczanowicz Krystyna (1988-1991), Kaczanowicz Leszek (1986-1991), Kaczmarek Elżbieta (1986-1990), Kaczmarek Robert (1986-1990), *Kaczorek Bogusław (1957-nadal), Kaczorowska Kazimiera (1984-1991), Kaleńczuk Anna (1969-1975), Kalicki Stanisław (1964-1991),

Kalinka Miriam (1972-1988), Kalinka Zygmunt (1972-1980), Kalinowski Zbigniew (1978-1987), Kamiński Janusz (1977-1983), Karaśkiewicz Krzysztof (1983-1988), Kasprzyk Zbigniew (1979-1991), Kaszyńska Krystyna (1974-1980), Kaszyński Jerzy (1973-1991), *Kawczyk Tadeusz (1981-nadal), Kawecki Andrzej (1957-1960), Kazaniszyn Wiesław (1987-1991), Kazantzakis Deszyna (1977-1980), Kazimierzczak Piotr (1970-1980), Kerner Sławomira (1969-1975), Kesler Irena (1972-1980), Kędziora Jan (1987-1992), Kisielewski Antoni (1960-1975), Kistowski Zdzisław (1979-1983), Kleczewski Grzegorz (1975-1980), Klemens Andrzej (1976-1984), Kleczkowska Jolanta (1977-1991), Kleczkowski Adam (1978-1991), Klejment Eugeniusz (?-1953), Klimkowski Piotr (1975-1980), Kłak Stanisław (1955-1960), Kniaź Bogusław (1979-1983), Knihinicki Bogusław (1978-1983), Knuth Teresa (1979-1983), Kobus Alicja (1963-1975), Kobylańska Danuta (1957-1975), Kochan Władysław (1963-1991), Kogut Eugeniusz (1961-1972), Kołosowski Władysław (1954-1983), Kołwzan Teresa (1976-1991), *Kominiec Henryk (1968-nadal), Komornicki Wiesław (1968-1976), Komor Elżbieta (1976-1980), Kondracka Alina (1966-1975), Konkołowicz Antoni (1957-1969), Kononienko Wiktor (1954-1979), Konowalik Tadeusz (1972-1983), Kopacki Ryszard (1978-1991), Kopala Jolanta (1985-1990), Koralewska Anna (1969-1988), Korniejew Romuald (1980-1988), Korobacz Wiesława (1976-1980), Kordylański Paweł (1980-1983), Kosior Elżbieta (1963-1975), Kosior Mieczysław (1952-1986), Kosierkiewicz Romuald (1968-1992), Kosierkiewicz Jolanta (1974-1991), Kostecka Bożena (1975-1984), Kostecki Wojciech (1968-1975), Kosińska Elżbieta (1975-1976), Kotiuk Stefan (1964-1987), Kowalski Piotr (1977-1983), Kowalewska Sławomira (1986-1991), Kowalewska Barbara (1988-1991), Kozak Barbara (1989-1991), Kozak Krystyna (1978-1990), Koziorowski Witold (1978-1991), Kozieł Wanda (1957-1976), Kosiński Andrzej (1968-1971), Kozłowska Teresa (1972-1976), Krauze Grażyna (1969-1975), Krawczyk Grzegorz (1961-1991), Krajewska Ewa (1976-1989), Królikowski Waclaw (1955-1971), Kruk Ewa (1980-1991), Krzemiński Jerzy (1988-1991), Krywan Grzegorz (1984-1990), Krzyżyńska Danuta (1988-1991), Krzyżanowski Ziemowit (1988-1991), Krzyżański Krzysztof (1972-1975), Krzesaj Bartłomiej (1968-1991), Kubiccka Kazimiera (1958-1975), Kubiak Zbigniew (1968-1975), Kulik Henryk (1968-1991), Kulak Zdzisława (1968-1971), Kurdybelski Adam (1968-1980), Kucharski Telesfor (1953-1979), Kuligowski Kazimierz (1954-1970), Kuligowski Stanisław (1946-1970), Kuryś Stanisław (1962-1984), Kurta Irena (1965-1975), Kubis Teresa (1966-1975), Kutymaska Halina (1967-1975), Kulagowski Zenobiusz (1968-1988), Kurmiegga Wojciech (1971-1975), Kuczyński Mirosław (1972-1975), Kuśmider Krzysztof (1972-1975), Kubiak Romuald (1972-1975), Kulesza Franciszek (1974-1978), Kubień Robert (1979-1991), Kulaga Ryszard (1982-1990), Kustowski Adam (1983-1987), Kunka Jarosław (1986-1991), Kunka Teresa (1986-1991), Kuć Krzysztof (1986-1991), Kulikow Szczepan (1987-1991), Kucharski Jarosław (1987-1991), Kuźma Piotr (1987-1991), Kuźma Stefania (1988-1991), Kuciapiński Edmund (1987-1991), Kubiak Zbigniew (1984-1991), Kwieciński Zdzisław (1978-1991), Kwasiborski Stanisław (1976-1983), Kwieciński Ryszard (1972-1975), Kwasek Marian (1957-1991), Kwaśniewski Jan (1949-1991),

L Lach Mirosław (1974-1980), Lang Marek (1977-1980), Lachowicz Czesław (1970-1980), Lesiak Halina (1978-1980), *Leszko Sławomir (1968-nadal), Leszczyńska Krystyna (1968-1975), Len Edward (1978-1983), Leszczyński Ryszard (1980-1988), Lewandowski Janusz (1986-1991), Lewandowski Wincenty (1950-1975), Lewicki Jakub (1988-1991), Lipiński Marian (1952-1975), Lis Zbigniew (1984-1991), Litwin Wiesława (1966-1975), Litwiniuk Elżbieta (1979-1991),

Ł Łabuz Barbara (1977-1978), *Łacina Marian (1955-nadal), Łacina Marianna (1981-1988), Łącki Zbigniew (1968-1979), Łęczycki Jerzy (1972-1980), Łoś Brygida (1968-1980), Łoza Bożena (1986-1991), Łoza Leszek (1974-1978), *Łukaszewicz Barbara (1968-nadal), Łukaszewicz Waldemar (1968-1975), Łukaszewicz Władysław (1951-1980), Łuba Józef (1976-1980), Łukaszczyk Hanna (1978-1981),

M Mac Franciszek (1951-1971), Machalska Sabina (1974-1992), Machura Władysław (1970-1991), Mackiewicz Tadeusz (1964-1975), Maćkowiak Aniela (1987-1991), Maćkowiak Jolanta (1980-1988), Madajczyk Aureliusz (1961-1992), *Madejski Paweł (1976-nadal), Magdziak Julian (1968-1991), Majewski Dariusz (1986-1991), Majewski Kazimierz (1979-1991), *Majczuk Sławomir (1977-nadal), Majkowska Urszula (1986-1991), Majtas Elżbieta (1969-1975), *Maksymowicz Henryka (1956-nadal), *Maksymowicz Romuald (1952-nadal), Maksymowicz Zofia (1975-1990), *Malinowska Longina (1969-nadal), Malinowski Remigiusz (1960-1991), Malutko Zofia (1957-1991), *Małek Jerzy (1974-nadal), Malatyński Jan (1979-1983), Małyska Kazimierz (1979-1991), Marasek Eugenia (1957-1980), Markiewicz Irena (1981-1990), Markiewicz Maria (1963-1991), Marianański Edward (1969-1991), Marszałek Stefan (1963-1983), Marzec Tadeusz (1963-1991), Martenka Mariusz (1983-1990), Masłowska Jolanta (1978-1987), Maślankowski Jerzy (1977-1980), Masłowski Wiesław (1972-1980), Matela Jerzy (1960-1975), Materko Adam (1969-1991), Matowicki Arkadiusz (1965-1966), Matusiewicz Stanisław (1967-1991), Matulka Sylwester (1969-1991), Mazurkiewicz Jerzy (1969-1975), Mazurkiewicz Zbigniew (1957-1974), *Mechlińska Grażyna (1979-nadal), Maścibroda Mieczysław (1977-1990), *Mechliński Zbigniew (1974-nadal), Medyńska Jolanta (1972-1991), Medyński Ryszard (1972-1991), Mędykowski Kazimierz (1960-1980), Misiura Ryszard (1983-1988), Mielcarek Mirosław (1982-1991), Misiuk Ewa (1978-1980), Mikulska Krystyna (1972-1991), Mitura Krystyna (1957-1991), Miszałkowski Stanisław (1980-1990), Mikulski Wojciech (1967-1990), Modrzejewska Anna (1972, 75, 87-), Modlin Luba (1969-1971), Modrzejewski Krzysztof (1987-1991), Molenda Jadwiga (1979-1991), Molenda Leszek (1979-1988), Molenda Stanisław (1957-1960), Morawski Jerzy (1969-1975), Moroz Jerzy (1973-1991), *Mosor Leszek (1970-nadal), *Mostowy Ewa (1978-nadal), *Mroczkowski Wojciech (1988-nadal), *Musiatowicz Jolanta (1965-nadal), *Musiatowicz Henryk (1964-nadal), Musz Bożena (1986-1991), *Myłka Andrzej (1969-nadal), *Myłka Antoni

(1969-nadal), Myłka Teresa (1969-1991), Mycan Tadeusz (1976-1983), Myłka Halina (1974-1983), Myłka Wojciech (1988-1991), Myśków Justyna (1965-1991), Myśków Tadeusz (1967-1991),

N Najda Ryszard (1969-1991), Neumann Marek (1969-1975), *Niebylski Julian (1959-nadal), Niedźwiedz Antoni (1952-1981), Niedzielski Eugeniusz (1977-1990), Niewiński Paulin (1955-1988), Nowak Rosław (1953-1989), Niewęglowski Aleksander (1984-1985), Nowak Anatol (1971-1991), Nowak Tadeusz (1966-1987), Nowakowska Jolanta (1983-1991), Nowicka Ewa (1979-1991), Nowicki Robert (1979-1991), Nowicki Jan (1968-1975), Nowakowski Sławomir (1977-1983), Nowosad Ewa (1965-1991), Nowaczyk Halina (1965-1971),

O Odyńska Irena (1962-1975), Okołodowicz Elżbieta (1978-1991), *Okołodowicz Jan (1966-nadal), Olawa Irena (1980-1983), Olejniczak Leszek (1980-1983), Olko Jan (1976-1991), Olej Władysław (1974-1980), Olszewska Marta (1963-1975), Ołtarzewski Marian (1946-1987), Ołów Elżbieta (1978-1981), Opala Robert (1987-1991), Orłowski Stanisław (1962-1975), Orłowska Maria (1976-1991), Oronowicz Tadeusz (1968-1991), Ostrowski Andrzej (1965-1983), Ostrowski Edmund (1967-1991), Osinka Zygfryd (1969-1991), Osowski Jerzy (1969-1975), Osik Wiesław (1969-1991), Oswiecimska Eugenia (1977-1980), Oszmiański Stanisław (1989-1991), Otorowski Kazimierz (1988-1991), Owczarek Marian (1962-1991), Owczarska Teresa (1980-1983), *Oyrzanowska Maria (1962-nadal), *Oyrzanowski Antoni (1962-nadal),

P Paczkowska Barbara (1969-1975), Paczkowski Jarosław (1946-1990), Pacholski Waldemar (1977-1991), Paduch Halina (1965-1971), Pałys Andrzej (1977-1991), Pałgan Jan (1968-1991), Paluch Edward (1969-1975), Pankiewicz Krzysztof (1984-1987), Papierz Bolesław (1956-1975), Paprocki Wiesław (1978-1980), *Paryś Ewa (1978-nadal), Paszkowski Mirosław (1955-1973), Paszyn Sergiusz (1946-1987), Pawliszyn Edward (1959-1969), Pawłowski Kazimierz (1953-1969), Pawłowski Stanisław (1974-1991), Pawełka Jerzy (1978-1988), Pawlak Ireneusz (1978-1988), Pawlak Elżbieta (1988-1990), *Pawełko Urszula (1969-nadal), Pazda Anna (1955-1991), Pers Czesława (1969-1975), Piechocki Leszek (1972-1991), Piechowiak Ludwik (1963-1973), Piechocińska Jadwiga (1968-1975), Piechociński Jan (1969-1975), Pieszko Andrzej (1985-1991), Pietrzak Marek (1987-1991), Piękniewski Mirosław (1976-1991), *Pieliński Stanisław (1972-nadal), Piętko Stefan (1953-1969), Pietrułan Wiktor (1946-1980), Pignon Elżbieta (1988-1991), Pilipczuk Eugeniusz (1983-1991), Pilecki Andrzej (1973-1991), Piślewicz Janina (1965-1980), Piślewicz Henryk (1965-1991), Pilarski Bronisław (1946-1976), Piramowicz Ryszarda (1976-1987), *Piskorz Zbigniew (1976-nadal), Plewa Wojciech (1967-1975), Płociennik Stanisław (1965-1975), Pilawka Adam (1969-1988), Pluciennik Wiesław (1980-1990), Poczobutt Roman (1952-1985), *Poczopko Bogusław (1966-nadal), Pocięcha Jolanta (1972-1980), Podyma Janina (1978-1980), Podgórski Jerzy (1971-1975), Podgórski Tadeusz (1956-1991), Pogorzelska Anna (1946-1948), Pohl Manfred (1952-1959), Polska Teodozja (1966-1978), Polski Stanisław (1966-1984), Połański Edward (1965-1979), *Połomska Kazimiera (1969-nadal), Popławski Andrzej (1979-1990), *Poznański Henryk (1955-nadal), Poznaniak Karol (1983-1991), Prochorow Borys (1949-1969), Prowizor Ludwik (1969-1969), Prętko Elżbieta (1972-1980), Preiss Stanisław (1979-1988), Przybysz Krzysztof (1980-1991), Pusiewicz Adolf (1957-1980), Pużyńska Małgorzata (1980-1983), Ptak Marek (1979-1988), Pyskło Bożena (1969-1991),

R Rabczuk Ignacy (1947-1954), Rabus Krystyna (1963-1981), Rechtan Adam (1969-1991), *Rachwał Andrzej (1976-nadal), Rachwał Beata (1976-1984), Rachwał Maria (1976-1984), Rachwał Ryszard (1976-1991), Raczynski Jerzy (1966-1987), Raczynski Jerzy j. (1987-1991), Raczynski Michał (1981-1991), Radłowski Janusz (1967-1975), Raszewski Marian (1979-1988), Ratajczak Jerzy (1965-1986), Rap Tadeusz (1946-1983), Regina Zdzisław (1968-1981), Rejdukowska Danuta (1977-1983), Regina Mirosław (1980-1991), Robaszkiewicz Elżbieta (1976-1979), Robaszkiewicz Zbigniew (1976-1979), Rogozik Józef (?-1958), Roguski Stanisław (1952-1990), Romancio Mirosław (1973-1991), Romankiewicz Witalis (1961-1975), Rosiński Jerzy (1957-1991), Rostawicki Tadeusz (1959-1969), Roszak Marian (1968-1975), Roszatycki Andrzej (1973-1991), Rożek Lech (1986-1991), Rożek Zdzisław (1964-1971), Rożek Ryszard (1953-1991), Rostawicki Bogusław (1980-1991), Różycka Hanna (1980-1991), Rudnik Paweł (1947-1978), Rudyk Teodozy (1955-1971), Ruszel Wanda (1957-1991), Rudolf Jacek (1968-1975), Rubik Antoni (1970-1975), Rychter Justyna (1965-1991), Rygiel Bogdan (1963-1969), Rydzynski Ryszard (1968-1971), Rydzik Antoni (1969-1975), Rybnik Andrzej (1979-1983), Rzewuski Henryk (1974-1987), Rzeźnik Monika (1988-1991),

S Sadowski Marian (1969-1971), Sałamacha Krzysztof (1984-1987), Samotyja Wiesław (1985-1990), *Sargalski Romuald (1968-nadal), Sawicki Józef (1968-1989), Sawicki Teodor (1947-1975), Serdakowski Krzysztof (1965-1975), Sianos Marian (1979-1991), Sיעińska Ewa (1987-1991), Sieczkiewicz Hieronim (1968-1978), Sieczkiewicz Wojciech (1966-1975), Sikora Janina (1969-1971), Siwicki Antoni (1964-1975), Skalecki Tadeusz (1954-1980), *Skarb Witold (1950-nadal), Sławińska Elżbieta (1987-1991), Smach Wacław (1959-1970), Sobala Zygmunt (1977-1991), *Sobieski Eugeniusz (1959-nadal), Solak Stanisław (1978-1993), Specyalski Zygmunt (1947-1982), *Sroczyński Roman (1979-nadal), Staniecki Stanisław (1968-1975), Stanek Tadeusz (1959-1983), Stajmak Elżbieta (1976-1980), Staniszewski Grzegorz (1980-1983), Stera Bogdan (1972-1991), Stepczuk Jan (1974-1986), Stępień Józef (1972-1991), Stępień Jerzy (1965-1980), Stoma Jan (1967-1980), Stój Leszek (1980-1988), *Strackiewicz Marek (1977-nadal), *Strackiewicz Zuzanna (1966-nadal), Straczycka Alicja (1972-1976), Strońska Elwira (1965-1975), Stanisławski Kazimierz (1968-1975), Stróżewska Anna (1970-1991), Sulikowska Zofia (1968-1975), Suproń Teresa (1972-1975), Suproń Witali (1972-1975), Sura Jan (1958-1990), Suracki Adam (1980-1983), Surdacki Kazimierz

(1979-1991), Susuł Jadwiga (1971-1975), Swatek Zdzisław (1979-1988), Szafko Janina (1963-1991), Szafko Wiesław (1959-1989), Szajda Czesław (1976-1988), Szajewski Ludwik (1963-1978), Szalbierz Zbigniew (1963-1988), Szałacki Stanisław (1954-1983), Szark Zygmunt (1978-1988), Szatkowski Antoni (1989-1993), Szczebliński Adam (1956-1975), Szczerkowska Halina (1970-1975), Szczyczydło Halina (1971-1975), Szczygieł Władysław (1970-1991), Szczepkowska Irena (1980-1991), Szedziwiec Bolesław (1953-1986), Szewczak Zdzisław (1959-1991), *Szetela Tadeusz (1963-nadal), *Szołomicka Alicja (1963-nadal), Szołomicki Mieczysław (1980-1991), *Szponar Halina (1960-nadal), Szwarec Elżbieta (1969-1975), *Szytka Marianna (1971-nadal), Szymczak Irena (1979-1988), Szymczak Henryk (1979-1991), Szymczak Stefan (1952-1989), Szymański Kazimierz (1946-1965), *Szymiec Sławomir (1980-nadal), Szymkowiak Grażyna (1980-1983), Szymańska Ewa (1974-1976), Szypuła Krzysztof (1966-1983),

Ś Śpiewak Sławomir (1958-1975), Śpiewak Zofia (1969-1975), Śpieża Anna (1978-1991), Świeży Zbigniew (1976-1991), Świtaj-Kulak Zdzisława (1968-1975), Światała Manfred (1973-1980),

T Talarcki Ireneusz (1989-1991), Tarach Anna (1957-1959), Tatur Jadwiga (1974-1991), Teszner Andrzej (1966-1991), Trębski Jan (1946-1965), Trojczuk Adrian (1983-1991), *Tomczyk Mirosław (1979-nadal), Trzcinińska Ryszarda (1972-1975), *Tusiński Kazimierz (1969-nadal), Tuszyński Herald (1965-1971), Tułcki Wojciech (1983-1988), Turkosz Zygmunt (1972-1991), *Turczyn Alicja (1972-nadal), *Turczyn Tadeusz (1966-nadal),

U Ufnał Stanisław (1969-1993), Ułaniak Zbigniew (1976-1980),

W *Wardach Wincenty (1957-nadal), *Wardach Bożena (1977-nadal), Walczyński Grzegorz (1984-1988), Wasiluk Bożena (1968-1980), *Waškowska Zdzisława (1978-nadal), Waškowski Sylwester (1980-1983), Wasielewski Grzegorz (1978-1988), Waszkiewicz Franciszek (1988-1991), Wesołowski Stanisław (1977-1983), Wentruha Janusz (1980-1988), Wątor Aldona (1988-1990), Wierudzka Jolanta (1983-1991), *Wierzbicki Kazimierz (1986-nadal), Wieliczko Mirosława (1978-1980), *Wildanger Mieczysława (1968-nadal), Wirkijowski Edward (1968-1975), Wilkosz Mieczysław (1968-1975), Wiliński Marek (1968-1980), Wilusz Dorota (1987-1991), *Wildanger Stanisław (1987-nadal), Wilkosz Leokadia (1970-1975), Wojciechowska Anna (1979-1988), Wokulski Henryk (1949-1984), *Wolny Bolesław (1957-nadal), *Wolny Henryk (1980-nadal), Wojewska Urszula (1987-1991), Wojtaś Zbigniew (1973-1991), Woźniak Grażyna (1969-1975), Woźniak Henryk (1985-1991), Wycichowski Roman (1949-1989), Wypych Roman (1964-1975), *Wysokrocki Kazimierz (1965-nadal), Worozański Mieczysław (1968-1983), Wróblewicz Zbigniew (1964-1983),

Z *Zagała Regina (1977-nadal), Zając Walery (1957-1975), Zajdel Zbigniew (1987-1991), Zajączkowski Marek (1980-1988), Zaklikowski Zdzisław (1986-1991), Zalewski Stanisław (1959-1983), *Zalewski Piotr (1972-nadal), Zapaśnik Henryk (1956-1976), *Zapolski Henryk (1965-nadal), Zaremba Franciszek (1966-1978), Zaremba Ryszard (1978-1991), Zaryczański Jerzy (1972-1991), Zarzycki Janusz (1977-1993), Zawalska Barbara (1966-1975), Zaworski Leszek (1978-1990), Ziętara Andrzej (1979-1991), Zięba Krystyna (1976-1978), *Zięba Maciej (1972-nadal), Ziębakowski Eugeniusz (1968-1975), Ziomkowski Andrzej (1972-1991), Złotnik Piotr (1987-1989), Znosko Józef (1946-1977), Zubko Leoncjusz (1967-1991), Zwirblis Renata (1968-1975), Zuwała Elżbieta (1969-1975), Zwolak Kazimierz (1976-1988), Zygoń Bożena (1980-1988), *Żródlewska Barbara (1980-nadal), *Żródlewski Henryk (1972-nadal), Żminda Jolanta (1981-1991), Żmuda Bogumiła (1969-1979), Żukowski Stanisław (1972-1991), Żukowski Tadeusz (1965-1981), Zuchowski Józef (1982-1991).

Uwaga: dane z lat 1946-1970 są niekompletne.

Oddział Wojewódzki SGP w Tarnowie

Zarys historii

Oddział Wojewódzki SGP w Tarnowie powołany został uchwałą Zarządu Głównego z dnia 13.02.86 r. Głównym organizatorem Oddziału był kol. Mieczysław Sobol.

Pierwsze zebranie organizacyjne odbyło się dnia 14 marca 1986 roku. Wybrano na nim władze oddziału na I kadencję 1986-89.

Członkowie SGP należący w tym czasie do oddziałów w Krakowie i Rzeszowie, a mieszkający na terenie woj. tarnowskiego przeszli do swojego, nowego oddziału w Tarnowie. Podczas prac organizacyjnych w szeregi SGP chętnie wstępowało wielu nowych członków. Oddział Wojewódzki w Tarnowie rozpoczynał swą działalność mając 209 członków.

W momencie tworzenia nowego oddziału tarnowskiego kilku Kolegów działało we władzach Z.O. w Krakowie. Byli to: Wojciech Jasiniak - członek Z.O. w Krakowie, Władysław Tarajko - przewodniczący Komisji ds. Odznaczeń, Kazimierz Dziurzycki - członek Kom. Rewizyjnej i Paweł Zak - członek Kom. Rewizyjnej.

Pierwsza kadencja Zarządu Oddziału w Tarnowie trwała od dnia 14.03.1986 r. do 31.03.1989 r.

Pierwszym przewodniczącym zarządu nowego oddziału został Kol. Mieczysław Sobol. Wiceprzewodniczący: Adam Kryplewski i Władysław Tarajko, sekretarz - Franciszek Brożek, skarbnik - Kazimierz Surowiec, członkowie Prezydium: Eugeniusz Małek i Tadeusz Babicz, członkowie Zarządu: Julian Kokoszka i Władysław Szklarz. Komisja Rewizyjna: Czesław Berka - przewodniczący oraz członkowie: Wojciech Jasiniak, Zbigniew Łado, Gustaw Korta i Zbigniew Kożuch. Sąd Koleżeński: Paweł Zak - przewodnicząc oraz członkowie: Andrzej Drzazga, Kazimierz Kiełkiewicz, Antoni Kuchno i Stanisław Rączka. W Radzie Wojewódzkiej NOT w Tarnowie Oddział reprezentowali Koledzy: Mieczysław Sobol, Adam Kryplewski, Józef Kalisz i Julian Srebro.

Przy Zarządzie Oddziału powstało 5 komisji problemowych:

1. Kom. Techniki i Szkolenia, którą kierował kol. Janusz Habrat,
2. Kom. Uprawnień Zawodowych, którą kierował kol. Julian Srebro,
3. Kom. Odznaczeń, którą kierował kol. Władysław Tarajko,
4. Kom. Sportu i Turystyki, którą kierował kol. Zdzisław Bukowski,
5. Kom. Samopomocy Koleżeńskiej, którą kierował kol. Antoni Kuchno.

W czasie trwania I kadencji Z.O. w Tarnowie liczba członków SGP stale rosła i w 1989 r. wynosiła już 266 osób. Był też 1 członek zbiorowy - WBGiTR w Tarnowie.

Na terenie województwa działało 7 kół SGP. Wszystkie one powstały jeszcze przed utworzeniem Oddziału Wojewódzkiego w Tarnowie.

1. Koło Zakładowe SGP przy WBGiTR w Tarnowie,
2. Koło Terenowe przy OPGK w Tarnowie,
3. Koło przy Urzędzie Wojewódzkim w Tarnowie - zlikwidowane w 1990 r.
4. Koło Terenowe w Dębicy - zawiesiło swą działalność od 90-92 r.
5. Koło Terenowe w Bochni,
6. Koło Terenowe w Brzesku - zlikwidowane w 1990 r.
7. Koło Terenowe w Dąbrowie Tarnowskiej - powstało w 1985 r.

Ta struktura organizacyjna przetrwała do 1990 roku. Do końca 1993 roku działało 5 kół.

Przewodniczącymi poszczególnych kół SGP byli następujący Koledzy:

Lp.	Koło	Kadencja		
		86-89	89-92	92-95
1	KZ przy WBGiTR	Marek Melnyczuk	Marek Dybała	Marek Dybała
2	KT przy OPGK	Julian Srebro	Julian Srebro	Antoni Kmak

Lp.	Koło	Kadencja		
		86-89	89-92	92-95
3	KT przy U.Woj.	Mieczysław Sobol	Mieczysław Sobol	-
4	KT w Dębicy	Czesław Berka	Marian Babicz	Tadeusz Kubas
5	KT w Bochni	Władysław Tarajko	Gustaw Korta	Gustaw Korta
6	KT w Brzesku	Paweł Żak	Józef Gondek	-
7	KT w Dąbrowie Tarnowskiej	Bartłomiej Gawlik	Marian Krawiec	Romuald Świącicki

Drugie zebranie sprawozdawczo-wyborcze rozpoczynające II kadencję władz Z.O. odbyło się dnia 31.03.1989 r. Gościem honorowym był przedstawiciel Z.G. - prof. Stanisław Pachuta. Obradom przewodniczył kol. Andrzej Borczyk. Wybrano Prezydium Z.O. w następującym składzie: Mieczysław Sobol - przewodniczący, Adam Kryplewski i Władysław Tarajko - z-cy przew., Romuald Świącicki - sekretarz, Henryk Słomka - skarbnik, Tadeusz Babicz, Tadeusz Kubas i Wojciech Jasiniak - członkowie. Członkami zarządu zostali: Janusz Habrat i Eugeniusz Małek.

W czasie trwania tej kadencji władz nastąpił znaczny spadek ilości członków SGP w woj. tarnowskim. W 1991 r. było tylko 61 członków SGP. Zebranie sprawozdawczo-wyborcze zwołane w dniu 08.05.1992 r. miało rozpocząć III kadencję władz Z.O. Po dyskusji postanowiono przedłużyć II kadencję władz Z.O. o ok. 1 miesiąc tzn. do czasu zakończenia obrad Zjazdu Delegatów w Białymstoku zwołanego na 15.05.1992 r.

Wybrano delegatów na zjazd w osobach Kol. Romana Świącickiego, Gustawa Korty i Tadeusza Kubasa.

Ponieważ nie doszło do ponownego zebrania wyborczego po zakończeniu XXXI Zjazdu Delegatów SGP, oraz wobec zamierającej aktywności Zarządu, powstała inicjatywa zwołania Walnego Zebrania Wyborczego wszystkich geodetów województwa tarnowskiego. Zebranie to odbyło się dnia 16.06.1992 r. i uczestniczyło w nim 51 osób. Ta grupa geodetów obecna na zebraniu zdecydowała, że oddział w województwie tarnowskim będzie istniał. Dokonano wyboru władz Z.O. SGP. Przewodniczącym został Wojciech Jasiniak, zastępcą Tadeusz Kubas, sekretarzem Romuald Świącicki, skarbnikiem Piotr Bartnik, członkami: Marek Melnyczuk, Bogdan Grodziński, Antoni Kmak, Gustaw Korta i Jan Szewczyk.

Przewodniczącymi Komisji Rewizyjnej został kol. Mieczysław Sobol a członkami - Elżbieta Chuptyś i Aleksander Grad.

Wybrano też Sąd Koleżeński z kol. Stanisławem Wiśniowskim jako przewodniczącym i członkami: Januszem Chuptysiem i Januszem Muchą.

Delegatami do współpracy z Radą Wojewódzką NOT zostali Kol Wojciech Jasiniak i Mieczysław Sobol.

Oddział Wojewódzki w Tarnowie na koniec 1993 roku liczył 84 członków.

Krótkie biografie przewodniczących Z.O. SGP w Tarnowie



1. **mgr inż. Mieczysław Sobol** - przewodniczący w latach 1986-1982. - urodził się w 1934 r. w Warszawie. Ukończył Politechnikę Warszawską w 1956 r. Pracę zawodową jako inżynier geodeta rozpoczął w Krakowie w WRN - Wydział Rolnictwa i Leśnictwa (WZUR). W 1957 r. przeniósł się do Powiatowego Biura Geodezji i Urzędzeń Rolnych w Tarnowie. W latach 1971-1974 kierował Miejską Pracownią Geodezyjną. Przez następny rok był zastępcą kierownika Z.Ter. OPGK w Tarnowie. Po utworzeniu województwa tarnowskiego w 1975 r. został dyrektorem Wojewódzkiego Biura Geodezji i kartografii (Głównym Geodetą Województwa). Od 1984 r. pracował w Wydziale Geodezji i Gospodarki Gruntami O.W. na stanowisku zastępcy dyrektora. W 1990 r. przeszedł do pracy w Urzędzie Rejonowym w Tarnowie.

W swoim środowisku znany jest z zamiłowania do pracy społecznej. Wyróżniony wieloma odznaczeniami m.in. Krzyżem Kawalerskim Orderu Odrodzenia Polski.

2. mgr inż. Wojciech Jasiniak - przewodniczący Z.O. od 1992 r.

Urodził się w 1947 r. w Poznaniu. Studia geodezyjne w zakresie urządzeń rolnych ukończył w 1971 r. na Wyższej Szkole Rolniczej we Wrocławiu. Pracę zawodową rozpoczął w Powiatowym Biurze Geodezji i Urzędzeń Rolnych w Gorlicach (woj. rzeszowskie). W 1974 r. przeniósł się do PBGiUR w Tarnowie. Od 1984 r. był geodetą miejskim (kierownikiem Wydziału GiGG Urzędu Miejskiego w Tarnowie). Na początku 1989 r. powrócił do pracy w WBGiTR. W SGP działa czynnie od 1975 r. W latach 83-86 był członkiem prezydium Z.O. w Krakowie, a od 1986 r. był członkiem Komisji Rewizyjnej Z.O. w Tarnowie. Odznaczony m.in. Złotą Odznaką Honorową SGP.

**Wykaz członków Oddziału Wojewódzkiego Stowarzyszenia Geodetów Polskich
w Tarnowie stan na 31.12.1993 r.**

A Antoniewski Bogdan,

B Babicz Marian, Babicz Tadeusz, Bachoń Józef*, Bała Krzysztof, Banyś Alicja, Bartosz Jerzy, Bartnik Piotr, Barwielec Jan, Bednarz Stanisław, Berka Czesław*, Białogłowicz Edward, Bielut Edmund, Bielut Edward, Błoński Bogdan, Bober Ryszard*, Bobko Barbara*, Brożek Franciszek, Bukowski Zdzisław,

C Chłopek Henryk*, Chmiel Marek, Chupłyś Elżbieta*, Chupłyś Janusz*, Ciężadło Grażyna, Cisło Genowefa, Cyrkowicz Anna, Czernecki Zygmunt*, Cwierz Antoni*,

D Daniec Stanisław*, Deptuła Antonina, Domagała Andrzej*, Doniec Stanisław, Dreszer Józefa, Drzazga Andrzej*, Duda Józef, Dudziak Kazimierz, Dulian Maria, Dutkiewicz Zofia, Dybała Marek*, Dziedzic Eugeniusz*, Dziekan Bogusław, Dziok Jolanta*, Dziurzycki Kazimierz*,

F Fiejtek Zdzisława, Florek Krystyna, Furman Halina, Fus Jerzy, Fus Maria,

G Gaczoł Maria*, Gawlik Bartłomiej*, Giebułtowski Andrzej*, Gondek Józef, Gorzałczany Tadeusz, Góra Kazimierz, Grodziński Bogdan, Gromadzka Jolanta*, Groński Wincenty, Gruszczyński Tadeusz, Guzik Maria, Gwóźdź Teresa,

H Haba Józef, Habrat Janusz*, Hilger Marta, Hołda Marek*, Hołdys Maria,

I Idzikiewicz Marek,

J Jakóbczyk Andrzej, Jakubik Jolanta*, Jarek Zofia*, Jaročka Barbara, Jasik Jan*, Jasiniak Wojciech*, Jaskierski Ignacy*, Jastrząb Bogumiła*,

K Kalisz Józef, Kania Zofia*, Kapusta-Pulchny Zofia, Kasperek Antoni, Kasperek Irena, Kawalec Andrzej*, Kawalec Barbara, Kicka Józef*, Kielbowski Henryk, Kielkowicz Kazimierz*, Klepacka Elżbieta, Kmak Antoni*, Knafel Halina, Kobos Marta, Kokoszka Julian, Kołton Kazimeira*, Korczak Zofia, Korta Gustaw*, Kotas Teresa, Koziół Józef*, Kozłowska Krystyna, Kozłowska Maria*, Kozłowski Józef, Kożuch Zbigniew, Koźmiński Andrzej, Krawczyk Danuta, Krawczyk Roman*, Krawczyk Waldemar*, Krawiec Marian*, Krupa Cecylia, Krupa Mieczysław, Krypel Stanisław, Kryplewski Adam, Kubas Tadeusz*, Kubek Jadwiga, Kuchno Antoni*, Kuchno Waldemar*, Kukla Urszula, Kulas Teresa*, Kusibab Urszula, Kusior Stanisław, Kuraś Stefan,

L Langer Renata, Latawiec Ryszard, Lato Witold, Lech Maria*, Leja Jan, Leja Janina*, Leśniakowski Janusz, Limanówka Maria*, Longa Irena*,

Ł Łabno Andrzej, Łado Zbigniew, Łoch Dorota*,

M Majcher Andrzej*, Makuch Elżbieta, Malinowska Krystyna*, Małek Eugeniusz, Matuszewska Krystyna, Melniczek Marek*, Miąsik Andrzej*, Michniak-Dutkiewicz Danuta*, Michońska Ewa*, Micuda Leszek*, Micuła Bolesław, Mikołajczyk Grzegorz, Mirek Janina, Mucha Janusz*, Mucha Krystyna,

N Nabał Józef, Niedbalec Anna, Nikodem-Habrat Jadwiga*,

O Oleksy Marian*, Olszowy Leszek, Osika Józef*,

P Pabian Stanisława, Pagacz Bogdan*, Pałka Elżbieta, Pączek Ryszard, Pędras Leszek, Pilas Maria, Piórkowski Jerzy*, Piś Elżbieta*, Plata Andrzej, Pluciński Gabriel*, Podosek Edward, Pogoń Krzysztof*, Polak Andrzej, Prorok Barbara*,

R Radwan Irena, Radzim Maria, Rączka Stanisław*, Reising Jerzy, Rachwał Kazimierz*, Rutkowski Edward*, Rybka Ewa, Rybka Stanisław, Ryncarz Wojciech*,

S Sadko-Krzemińska Jolanta*, Sarota-Giebułtowska Krystyna, Sekuła Kazimierz, Sierosławski Ryszard, Składzien Bogusław, Skoczek Zofia*, Skowron Krystyna*, Skupień Bogumiła, Skupień Józef, Skura Elżbieta, Słomka Henryk, Smolicha Józef*, Sobol Mieczysław, Sroka Zbigniew, Sroka Jan, Stanisł Józef*, Stec Tadeusz*, Stefanowicz Maria, Stępek Waclaw, Stołańska Krystyna, Strach Bronisław, Stróżewski Ryszard, Strzelecki Mieczysław, Strzesak Bogdan*, Sulek Jerzy, Sumara Jadwiga, Surowic Kazimierz, Sutkowska Alicja, Szeliga Maria*, Szeszeń Urszula, Szewczyk Jan*, Szklarz Władysław, Szkodny Stanisława, Szosta Józef, Szostak Krystyna, Szostak Maria, Szutyk Małgorzata, Szywał Stefan, Światłowski Edward*, Świątkowski Zbigniew*, Święcicki Romuald*,

T Tarajko Krzysztof*, Tarajko Władysław*, Tarko Adolf, Tarnowski Edmund, Tomasik Marek, Tracz Marek*, Trojan Stanisław, Trojan Tadeusz, Truty Tadeusz, Tulutki Andrzej, Tworzydło Andrzej,

W Wawreniuk Igor, Wawrykiewicz Barbara, Wiśniewski Jacek, Wiśniewski Jerzy, Wiśniewski Józef, Wiśniowski Stanisław*, Wołowicz Maria, Worwa Antoni, Wójciak Halina, Wójcik Barbara, Wzorek-Mączko Urszula,

Z Zabłocka Teresa*, Zajac Stanisław, Zdunek Halina, Zdziarska Stanisława, Ziomek Janina, Zak Paweł.

Zarys historii Oddziału Wojewódzkiego SGP w Toruniu

Piętnastoletnią historię Oddziału Wojewódzkiego SGP w Toruniu można podzielić na pięć okresów pracy społecznej. Okres: pierwszy od 6 czerwca 1979 roku do 28 lutego 1983 roku, drugi od 1 marca 1983 roku do 17 marca 1986 roku, trzeci od 18 marca 1986 roku do 20 marca 1989 roku, czwarty od 21 marca 1989 roku do 23 marca 1992 roku, piąty od 24 marca 1992 roku do chwili niniejszego pisania. Pracę prowadziły Zarządy OW wybrane w wolnych demokratycznych wyborach Delegatów Kół w składach 9-15 osobowych. W skład zarządów wchodziło: przewodniczący, v-ce przewodniczący, sekretarz, skarbnik, przewodniczący komisji: techniki, zawodu i imprez oraz członkowie zarządu.



Tadeusz Wiśniewski

Cztery kadencje przewodniczącym był kol. mgr inż. Tadeusz Wiśniewski, a jedna kol. mgr inż. Andrzej Bednarek. Prawie "etatowymi" byli koledzy Ryszard Jastrzębski jako sekretarz i kol. mgr Adam Janicki jako skarbnik.

Wyróżniającymi się, na których zawsze można było "liczyć" byli kol.kol.: mgr inż. Bolesław Cieszyński, Roman Chmurzyński, mgr inż. Henryk Flis, inż. Zygmunt Kanonowicz, mgr inż. Włodzimierz Milewski, Henryk Matczyński, inż. Andrzej Skarbiński, Kazimierz Sakwiński, inż. Wiktor Król, Leszek Śmietana, mgr inż. Ryszard Szyngwelski, Anna Szczechor, mgr inż. Jacek Wesołowski, inż. Seweryn Wierzbowski i mgr inż. Leopold Witul.



Ryszard Jastrzębski

Zrzeszaliśmy w 1979 roku 212 członków zwyczajnych. Liczba ta wzrosła do 237 pod koniec 1987 roku. Następnie zmalała do ilości 105 członków zwyczajnych. Ilość kół zmalała z 6 do 4-ch.

Odchodzili z SGP, ponieważ (moim skromnym zdaniem) nie rozumieli celu pracy społecznej w częściowo transponowanym, a częściowo odnowionym statucie organizacji, której ogniwo Oddział Wojewódzki pod nazwą Stowarzyszenie Geodetów Polskich zostało w obecnej III Rzeczypospolitej zarejestrowane w Urzędzie Wojewódzkim w Toruniu dnia 3 kwietnia 1991 roku.

Odeszli, ale niestety nie zawsze starsi koledzy: Włodzimierz Kłodnicki, inż. Czesław Grylewicz, inż. Igor Santyr, inż. Alfons Lewandowski i tech. Tadeusz Wojciechowski, którzy 10 października 1952 roku organizowali koło miejskie w Toruniu.

Nie ma wśród nas wielce zasłużonych dla rozwoju ruchu społecznego geodetów ziemi toruńskiej jak mgr inż. Waclaw Kwiecień, inż. Bogdan Cebulski, inż. Jan Kowalczyk, inż. Ignacy Symonides, inż. Henryk Siupka, technicy Brunon Kierszka, Franciszek Winny, Zdzisław Kopystyński, Michał Komocki, Marian Kluczyński i inni.



Waclaw Kwiecień

Wiosną 1978 roku przewodniczącym kół SGP stawiano często pytanie dotyczące powołania Oddziału Wojewódzkiego. Sprawą interesował się także miejscowy Oddział Wojewódzki NOT. Zagadnienie powołania Oddziału rozpatrywano na posiedzeniu Rady Technicznej OW NOT i plenarnym posiedzeniu Oddziału Wojewódzkiego SGP w Budgoszczy. Z inicjatywy członków Koła Terenowego zorganizowano zebranie wyborcze Komitetu Organizacyjnego, w skład którego weszli przedstawiciele



Jan Kowalczyk

wszystkich kół. Decyzja o wyborze przewodniczącego i sekretarza Komitetu zapadła jednomyślnie. Przewodniczącym został dotychczasowy v-ce przewodniczący Zarządu Oddziału Wojewódzkiego SGP w Bydgoszczy na województwo toruńskie kol. inż. Seweryn Wierzbowski, sekretarzem kol. mgr inż. Tadeusz Wiśniewski. Przed przystąpieniem do pracy Komitet Organizacyjny dokonał krótkiej analizy działalności środowiska geodezyjnego województwa toruńskiego, stwierdzając, że datuje się ona od lat pięćdziesiątych. Od 1 lutego 1960 roku, tj. powołania Rejonowego Oddziału NOT w Toruniu aktywność kół jeszcze bardziej wzrosła. W styczniu 1965 roku działały dwa koła w Toruniu i jedno w Grudziądzu. W dniu 30 kwietnia 1973 roku w Biurze Urządzenia Lasu i Geodezji Leśnej Oddział w Toruniu powołano czwarte koło SGP, w dniu 16 lutego 1977 roku powstało kolejne koło przy Wojewódzkim Biurze Geodezji i Terenów Rolnych w Toruniu, a 1 kwietnia 1979 roku w Wojewódzkim Biurze Projektów Budownictwa Wiejskiego jako szóste koło.

W czasie rocznej działalności Komitetu Organizacyjnego liczba członków wzrosła z 202 do 212 członków.

Obserwując rozwój społeczny kół SGP środowiska toruńskiego i oceniając ich działalność, należy zwrócić uwagę na trwały wkład pracy społecznej wyżej opisanych kół dla województwa bydgoskiego, toruńskiego i kraju. Pierwszym akcentem o zasięgu krajowym było przygotowanie i obsługa XI Walnego Zjazdu Delegatów SGP w dniach 8-10 kwietnia 1957 roku w Toruniu. Przygotowano starannie wystawę i w czasie obrad nakręcono film, który wyświetlano uczestnikom Zjazdu w trzecim dniu obrad. Drugim przykładem było zorganizowanie w dniach 17 i 18 marca 1973 roku, z inicjatywy Koła Terenowego w Toruniu uroczystej ogólnopolskiej sesji z okazji 500-lecia urodzin Mikołaja Kopernika - prekursora astronomii geodezyjnej. Komitet Organizacyjny sesji przygotował wielotematyczną wystawę, zapewnił trzech przewodników. Złożono kwiaty pod pomnikiem wielkiego toruńczyka. Uczestnikom umożliwiono zwiedzenie obserwatorium astronomicznego w Piwnicach, obejrzenie spektaklu "światło-dźwięk" o tematyce zaczerpniętej z życia Mikołaja Kopernika oraz zwiedzenie domu jego urodzin. Program działalności Komitetu opublikowano dwukrotnie w Przeglądzie Geodezyjnym w 1975 r. i 1976 roku.

Dnia 6 kwietnia 1979 roku na zebraniu plenarnym w Poznaniu, Zarząd Główny powołał Oddział Wojewódzki SGP w Toruniu. Nadzwyczajne Zgromadzenie Delegatów Kół Zakładowych i Terenowych SGP woj. toruńskiego odbyło się dnia 7 czerwca 1979 roku. Uczestniczyło w nim 47 delegatów oraz zaproszeni goście. W dyskusji zabrali głos: kol. inż. Seweryn Wierzbowski, który omówił część programową, kol. inż. Tadeusz Kuźnicki sekretarz generalny SGP udzielając wskazówek do przyszłej pracy.

Po dyskusji przeprowadzono wybory. Na przewodniczącego ZOW SGP powołano jednogłośnie kol. mgr inż. Tadeusza Wiśniewskiego. Członkami Zarządu OW zostali koledzy: mgr inż. Andrzej Bednarek, mgr inż. Henryk Flis, mgr Adam Janicki, tech. Ryszard Jastrzębski, mgr inż. Włodzimierz Milewski, inż. Bogdan Nawracki, tech. Stanisław Płonka, inż. Henryk Siupka, mgr inż. Adam Sytek, techn. Anna Szcząchor, inż. Jerzy Szpyra, inż. Seweryn Wierzbowski i mgr inż. Leopold Witul.

W dniach pisania niniejszego krótkiego rysu historycznego rozwoju ruchu społecznego geodeotów Oddział Wojewódzki w Toruniu ma już 14 lat. Udokumentowane dokonania tego okresu to wyniki pracy Zarządu OW, Komisji Techniki, Zawodu i Imprez oraz Zarządów Kół. Praca Zarządu dostrzegana była w funkcji inicjującej roczne plany pracy, we współpracy z osobami władz politycznych do 10 maja 1989 roku, a z osobami władz administracyjnych poprzez robocze spotkania dla:

- czynienia zabiegów o wsparcie biegu legislacyjnego projektu prawa geodezyjnego i kartograficznego,
- starania o jednolitą redakcję statutów urzędów wojewódzkich w kraju oraz
- reaktywowanie Wydziału Geodezji i Gospodarki Gruntami w Urzędzie Wojewódzkim w Toruniu.

Odbywały się spotkania z kierownictwem Zespołu Szól Budowlanych i nauczycielami Technikum Geodezyjnego na rzecz rokrocznych konkursów wiedzy geodezyjnej i kartograficznej na poziomach klasowym i szkolnym oraz ogólnopolskim. Dla najlepszych uczniów Zarząd sponzorował nagrody. Spotkania z emerytami odbywały się w gronie starszych kolegów z innych branż w siedzibie Federacji SNT.

Spotkania z młodzieżą w Technikum Geodezyjnym upływały na prelekcjach pod tytułami "Miejsce Geodety w ogólnokrajowym podziale pracy i X wieków historii zawodu".

Zawsze dwóch kolegów z Zarządu OW brało udział w pracy kierownictwa Oddziału Wojewódzkiego Federacji SNT.

W Toruniu w m-cu maju organizowane są Toruńskie Dni Techniki, przez Federację SNT. Jeden dzień zawsze oznaczony był jako "Geodezyjny". W dniu tym Zarząd z Komisją Techniki organizowali odczyty, wystawy, pokazy nowoczesnego sprzętu geodezyjnego.



Adam Janicki

Zarząd z Komisją Zawodu trzykrotnie: jesienią 1984 roku, latem 1985 roku i jesienią 1991 roku organizowali kursy przygotowawcze do egzaminu uprawniającego do wykonywania usług w Geodezji i Kartografii. Następnie przygotowywali warunki do prowadzenia egzaminu przez Państwową Komisję. Egzamin zaliczyły 82 osoby. Koledzy z Komisji Zawodu brali bezpośredni udział w szkolnych egzaminach konkursowych i pracy Zespołu Usług Technicznych Federacji SNT. Zawsze widzeni byli mgr inż. Bolesław Cieszyński, tech. Kazimierz Sakwiński, mgr Adam Janicki i tech., Ryszard Jastrzębski.



Kazimierz Sakwiński

Zarząd z Komisją Imprez czterokrotnie zorganizował wojewódzkie zjazdy rekreacyjno-wypoczynkowe członków SGP woj. toruńskiego. Zjazdy odbywały się w dniach 17-18.09.1983 r. i 6-7.10.1984 r. w Rytych Błotach, w dniach 15-16.06.1985 r. w Bachtoku i w dniach 26 i 27.09.1987 roku w Rytych k/Brodnicy.

Bywali na nich v-ce wojewodowie, burmistrzowie i główny geodeta województwa.

W pierwszym dniu drugiego zjazdu koledzy seniorzy inżynierowie Jan Kowalczuk i Alfons Lewandowski otrzymali Krzyże Kawalerskie Orderu Odrodzenia Polski.

W soboty zjazdowe po uroczystym otwarciu, sytym obiedzie zaczynały się turnieje sprawności geodezyjnej, brydżowy i kometki. Następnie kolacja, ognisko i wieczorki taneczne.

W niedzielę ranny konkurs wędkarski, śniadanie i cd. konkursu. Po obiedzie ogłoszenie wyników turnieju i konkursu oraz powrót do swoich stanowisk pracy.

W organizację i przeprowadzenie zjazdów zasłużyli się kol.kol. inż. Andrzej Skarbiński, mgr Adam Janicki, tech., Ryszard Jastrzębski, tech. Roman Porębski i tech. Lech Rutkowski.

Niemalą wpływ na żywotność naszego ruchu społeczno-zawodowego miały Koła. Swego czasu były trzy terenowe w Toruniu, Grudziądzu i Wąbrzeźnie oraz cztery zakładowe w tym Koło SGP przy Jednostce Wojskowej 1440.

Roczne sprawozdania zarządów kół są wystarczającymi dowodami zorganizowanych odczytów, wycieczek, wystaw, udziału w konkursach, prezentacji własnych prac dyplomowych po skończeniu wyższych uczelni cywilnych i wojskowych.

Szczególna aktywność zarysowała się podczas wspólnych posiedzeń wyjazdowych Zarządu Oddziału Wojewódzkiego z członkami kół w Grudziądzu, Brodnicy i Wąbrzeźnie.

Z okazji 30-lecia kół terenowego w Toruniu i JW 1440 odbywały się spotkania i bale geodetów.

Z okazji 40-lecia koła przy JW 1440 eksponowano dalmierz CITATION 450, zwiedzano okręt hydrograficzny Marynarki Wojennej ORP Arctowski i port wojenny.

Z okazji 40-lecia wielkiego wkładu koleżanek i kolegów z Geodezji Rolnej WBGiTR w przemiany polskiej wsi odbywały się uroczyste spotkania z wyróżnieniami.

W kołach powstawały sekcje - żeglarska, fotograficzna, brydżowa i szachowa.

Koła SGP województwa toruńskiego uczestniczyły w konkursie na najlepsze koło. Na przykład za działalność statutową w 1985 roku I nagrodę odebrał zarząd koła przy JW 1440, II nagrodę zarząd koła przy WBGiTR w Toruniu, a III nagrodę zarząd koła terenowego w Wąbrzeźnie.



Henryk Modzelewski

Działalność Oddziału Stołeczno-Wojewódzkiego Związku Mierniczych (1945-1952) - Stowarzyszenia Geodetów Polskich (1953-1993)

I. Ogólna charakterystyka

Zapoczątkowana w okresie międzywojennym konsolidacja organizacji społecznej geodetów polskich stała się wysoce znamiennej w okresie wojennym (1939-1945), a także już w pierwszych miesiącach 1945 r. Grono geodetów przybyłych do prawie całkowicie zniszczonej (87%) przez okupanta hitlerowskiego stolicy przystąpiło do uruchomienia centralnego aparatu administracji w zakresie geodezji i kartografii, podejmując jednocześnie pionierskie przedsięwzięcie jakim było powołanie jednej krajowej organizacji społecznej geodetów pod nazwą Związku Mierniczych Rzeczypospolitej Polski (ZMRP). Praca tego stosunkowo nielicznego warszawskiego grona geodetów postępowała w niezwykle trudnych warunkach bytowych.

W dniu 20 marca 1945 r. odbyło się w Warszawie pierwsze oficjalne zebranie organizacyjne, na którym powołano Główny Komitet Organizacyjny ZMRP oraz w jego ramach komitety organizacyjne dla geodetów zamieszkałych na terenie stolicy i województwa warszawskiego. Komitet organizacyjny ZMRP dla m.st. Warszawy działał pod przewodnictwem kol. Mieczysława Malesińskiego, natomiast dla województwa warszawskiego pod przewodnictwem kol. Stanisława Luźniaka. W późniejszym stadium organizacyjnym zaniechano powyższej koncepcji tworzenia odrębnych oddziałów dla stolicy i województwa warszawskiego.

Nieliczna wówczas grupa geodetów stolicy i województwa prowadziła jednocześnie bardzo intensywne prace organizacyjno-programowe. Pierwsze naczelne władze ZMRP wybrane na I Zjeździe Delegatów (15-16 września 1945 r.) pochodziły ze środowiska stołeczno-wojewódzkiego i częściowo z Łodzi. Rozdzielenie prac organizacyjnych dotyczących ogólnokrajowego Związku Mierniczych RP jak i oddziału stołeczno-wojewódzkiego było trudne. Jedni i ci sami aktywiści społeczni prowadzili poszczególne agendy ZMRP na terenie stolicy i województwa warszawskiego działając jednocześnie w ramach Zarządu Głównego, co przy szczupłej liczbie geodetów zamieszkałych w tym okresie w Warszawie było wyczynem zasługującym na uwagę.

Pierwsze statutowe Walne Zgromadzenie Członków Oddziału Stołeczno-Wojewódzkiego ZMRP odbyło się 15 stycznia 1947 r. w Warszawie, na którym słuszność powołania tylko jednego oddziału dla miasta i województwa warszawskiego została potwierdzona przez zgromadzonych. Zgodnie z obowiązującymi przepisami statutu ZMRP, dokonano oficjalnego wyboru władz Oddziału, którego prezesem wybrany został jednomyślnie kol. Kazimierz Rzewski. Praca pierwszego Zarządu Oddziału koncentrowała się głównie na sprawach organizacyjnych. Na koniec 1948 r. liczba członków ZMRP wynosiła 238.

Walne Zgromadzenie Oddziału, które odbyło się w 1948 r. dokonało nieznacznych zmian w składzie Zarządu. Następne III Walne Zgromadzenie Oddziału, które odbyło się w 1949 r. nie dokonało także zasadniczych zmian w składzie Zarządu. Działalność w tym okresie była prowadzona przez jeden i ten sam zespół aktywistów społecznych i następowały nieznaczne zmiany we władzach Zarządu. Kontynuowano też stały program ogólny, który co roku na kolejnych walnych zgromadzeniach był oceniany pozytywnie. Do ważniejszych wydarzeń organizacyjnych Oddziału w tym okresie można zaliczyć uzyskanie lokalu na zebrania Zarządu, zorganizowanie sekretariatu oraz uporządkowanie spraw finansowych. Poza tym Zarząd Oddziału prowadził działalność szkoleniową - odczytową, piśmienniczo - wydawniczą oraz zajmował się sprawami pracy zawodowej.

Na Walnym Zgromadzeniu Oddziału odbytym w 1950 r. wybrano kol. Władysława Kępińskiego prezesem Zarządu Oddziału. Skład Zarządu nieznacznie się zmienił. Podobnie było na Walnym Zgromadzeniu, które odbyło się w 1951 r., do Zarządu Oddziału zostali dokooptowani znani

aktywiści. Liczba członków wzrosła do 306, z tym że do Funduszu Pomocy Koleżeńkiej (FPK) należało wtedy 241 osób. Walne Zgromadzenie Oddziału w 1952 r. nie odbyło się. W 1952 r. zostało zorganizowanych 10 kół zakładowych ZMRP. Na koniec 1952 r. liczba członków zwiększyła się do 571 osób. Pod koniec 1952 r. Związek Mierniczych Rzeczpospolitej Polski przyjął nową nazwę Stowarzyszenia Naukowo-Technicznego Geodetów Polskich, która uległa skróceniu na Stowarzyszenie Geodetów Polskich. Walne Zgromadzenie Oddziału, które odbyło się 25 lutego 1953 r. powołało nowy Zarząd, na którego czele stanął kol. Stanisław Dębski. W tym okresie w niektórych zakładach pracy powstały kluby techniki i racjonalizacji, z którymi współpracowały koła zakładowe SGP. Nastąpiła bardzo ścisła współpraca Zarządu Oddziału z kołami w zakresie organizacji odczytów, a to dzięki aktywności kol. J. Piątkowskiego. W tym też okresie powstała myśl powołania spośród członków Zarządu Oddziału opiekunów poszczególnych kół, których zadaniem było udzielanie kołom zakładowym pomocy organizacyjnej oraz informowania ich o pracach Zarządu Oddziału. Dzięki wysiłkowi Zarządu Oddziału liczba członków powiększyła się o 13,8%. Walne Zgromadzenie Oddziału w 1954 r. przyniosło niewielkie zmiany w składzie Zarządu Oddziału. Przewodniczącym ponownie został kol. Stanisław Dębski. Z początkiem 1954 r. stan ilościowy członków Oddziału wynosił 695 osób. Nowo wступującymi do SGP byli ludzie młodzi, absolwenci Politechniki Warszawskiej lub szkół średnich. W powyższym okresie poza osiągnięciami na polu szkoleniowo-odczytowym nastąpił wzrost prenumeraty Przeglądu Geodezyjnego.

Na Walnym Zgromadzeniu Oddziału w 1955 r. na przewodniczącego wybrano kol. Józefa Piątkowskiego. Zasadniczymi zadaniami tej kadencji były aktywizacja kół zakładowych oraz koordynacja pracy kół z zadaniami zakładów pracy jak również kontynuowanie zadań rozpoczętych w poprzedniej kadencji. Liczba członków Oddziału osiągnęła stan 959 osób zrzeszonych w 19 kołach. Kolejne Walne Zgromadzenie Oddziału odbyło się w lutym 1956 r. Przewodniczącym Zarządu Oddziału ponownie został wybrany kol. Józef Piątkowski. W czasie tej kadencji powołano komisję oddziałową do opiniowania podań osób ubiegających się o pozwolenie na wykonywanie robót geodezyjnych na własny rachunek. W 1956 roku wielkich przemian w kraju przeprowadzono narady oddziałowe, które na celu miały sprecyzowanie stanowiska SGP jako organizacji społecznej w sprawie roli i zadań naczelnego organu administracji państwowej w dziedzinie geodezji oraz organizacji państwowej służby geodezyjnej. W związku z powyższym 10 grudnia 1956 r. zwołano Nadzwyczajne Walne Zgromadzenie Oddziału w celu dokonania wyboru delegatów na Nadzwyczajny Zjazd Delegatów SGP. Na XIII Walnym Zgromadzeniu Oddziału w 1957 r. na przewodniczącego Zarządu Oddziału został wybrany kol. Władysław Płoski. Nastąpiły również znaczne zmiany w składzie osobowym Zarządu. Liczba członków Oddziału wzrosła do 1358 na dzień 31 grudnia 1957 r. zrzeszonych w 22 kołach. Kierunki działania Zarządu Oddziału zostały zachowane z kadencji poprzednich. Walne Zgromadzenie Oddziału w 1958 r. na przewodniczącego Zarządu wybrało kol. Justyna Cywińskiego, długoletniego działacza społecznego. Na XV Walnym Zgromadzeniu Oddziału w 1959 r. w składzie Zarządu nie nastąpiły zasadnicze zmiany. Stanowisko przewodniczącego Zarządu powierzono kol. Justynowi Cywińskiemu. Liczba członków Oddziału zmalała do 1174 osób, a to z powodu skreśleń za nieopłacanie składki członkowskiej. W związku ze wzmocnieniem prac w resorcie rolnictwa dotyczących ewidencji gruntów oraz gleboznawczej klasyfikacji rozwinęła się w Oddziale akcja szkoleniowo-odczytowa z tego zakresu. Zarząd Oddziału w tym okresie nie prowadził szkolenia zawodowego, gdyż korzystał z akcji prowadzonej przez Zarząd Główny SGP. Koła i członkowie Zarządu Oddziału podejmowali zobowiązania opracowania dokumentacji geodezyjnej dla szkół "tysiąclecia" na terenie Warszawy.

Walne Zgromadzenie Oddziału, które odbyło się w 1960 r., na przewodniczącego Zarządu wbrało kol. Jana Tadeusza Szczukę. Dzięki energicznemu staraniu Prezydium Zarządu uporządkowano kartotekę członków i zlikwidowano w znacznym stopniu zaległości z tytułu składek członkowskich oraz FPK. Wydano po raz pierwszy Biuletyn Informacyjny Oddziału. Komisja do spraw uprawnień zawodowych pod przewodnictwem kol. M. Cichoszowej pracowała bardzo intensywnie rozpatrując sprawy dotyczące udzielenia uprawnień do pracy na własny rachunek. Na Walnym Zgromadzeniu Oddziału w dniu 19 lutego 1961 r. dokonano wyborów uzupełniających do Zarządu. W związku z ogłoszeniem przez Zarząd Główny SGP ogólnokrajowego konkursu jakości robót geodezyjnych i kartograficznych, Prezydium Zarządu Oddziału powołało Sąd Eliminacyjny Oddziału. Kontynuowano wydawanie Biuletynu Informacyjnego. Dużą pomoc Zarządowi

Oddziału okazali w tym okresie koledzy z kół wojskowych. Walne Zgromadzenie Oddziału w dniu 5 marca 1962 r. na przewodniczącego Zarządu wybrało kol. Juliana Dąbrowskiego. Skład osobowy Zarządu niewiele się zmienił. Liczba członków Oddziału wzrosła w tym okresie do 1210 osób zrzeszonych w 25 kołach, natomiast członków FPK wzrosła tylko do 508 osób. Praca Zarządu odbywała się głównie w komisjach. Dużo uwagi poświęcono pracy kół zakładowych oraz sprawie stażystów. W tym celu opracowano wytyczne dla kół zakładowych SGP dotyczące pełnienia przez te koła stałej opieki nad stażystami i najważniejszym przystosowaniem młodej kadry geodezyjnej do samodzielnego wykonywania zawodu. Szczególną opiekę Zarząd Oddziału rozciągnął nad Technikum Geodezyjnym w Żelechowie poprzez zapewnienie odpowiednich pomocy naukowych, niezbędnego sprzętu geodezyjnego oraz wykładowców.

W dniu 11 marca 1963 r. na Walnym Zgromadzeniu Oddziału pozostawiono Zarząd w składzie prawie nie zmienionym. Zarząd Oddziału włączył się do działania związków zawodowych celem dopilnowania obrony interesów pracowniczych członków SGP w poszczególnych zakładach pracy. Na wniosek Komisji Rewizyjnej Zarząd Oddziału uzyskał specjalne podziękowanie za duży wkład pracy w minionej kadencji. Walne Zgromadzenie Oddziału, które odbyło się 9 marca 1964 r., na przewodniczącego Zarządu wybrało kol. Mariana Szymańskiego. W składzie Zarządu pozostała znaczna część wypróbowanych społecznych działaczy SGP. Zarząd kontynuował zadania rozpoczęte w poprzednich kadencjach. Liczba członków wzrosła do 1271.

Na XXI Walnym Zgromadzeniu Oddziału, które odbyło się 3 marca 1965 r., dokonano nieznacznych zmian osobowych w składzie Zarządu. Liczba członków wzrosła do 1483. Koncentrowano się w głównej mierze na przygotowaniach do V Kongresu Techników Polskich, a ponadto kontynuowano tematy zapoczątkowane w poprzednich latach. XXII Zgromadzenie Członków Oddziału odbyło się 2 marca 1966 r., na którym wybrano przewodniczącego kol. Stanisława Pachutę na 2-letnią kadencję. W skład Prezydium Zarządu zostali wybrani koledzy będący członkami w poprzednich zarządach, natomiast w skład Zarządu Oddziału weszli również przewodniczący kół. Praca Zarządu koncentrowała się na realizacji planu uchwalonego na Walnym Zgromadzeniu. Liczba członków osiągnęła wielkość 1586 osób. Z terenu Oddziału 17 instytucji złożyło deklaracje na członków zbiorowych SGP. W 1966 r. przeprowadzono akcję wymiany legitymacji członkowskich SGP. W dalszym ciągu prowadzony był konkurs jakości robót geodezyjnych.

XXIII Walne Zgromadzenie Członków, które odbyło się 9 marca 1967 r., nie przyniosło zasadniczych zmian w składzie Zarządu i innych władzach Oddziału. Liczba członków wzrosła do 1843, natomiast do FPK należało 601 osób. Powstało 11 nowych kół.

Kontynuowano akcję spotkań z zarządami innych oddziałów wojewódzkich SGP, na których omawiano sprawy dotyczące rozwoju postępu technicznego i organizacyjnego w geodezji, wyznaczności pracowniczey i racjonalizacji oraz aktywizacji kół. W dniu 20 lutego 1968 r. na Walnym Zgromadzeniu Oddziału ponownie został wybrany kol. Stanisław Pachuta. W 1969 r. w związku z wyborem kol. S. Pachuty (na XXII Zjeździe Delegatów SGP) do Zarządu Głównego, przewodniczącym Zarządu Oddziału został kol. Franciszek Piluś. Dokooptowano szereg kolegów do pracy w Zarządzie oraz jego komisjach. W tym okresie działało 45 kół, a ogólna liczba członków wynosiła 1785 osób. Pomimo przyjęcia nowych 116 członków, to na skutek skreśleń i zgonów stan członków zmniejszył się o 58 osób. Liczba członków zbiorowych wzrosła do 27 instytucji. Starania Zarządu oraz kół wpłynęły na wzrost liczby członków, tak że na koniec 1970 r. było 1852 a na koniec 1971 r. - 1899 osób. Praca Zarządu i kół koncentrowały się głównie na przygotowaniach do VI Kongresu Techników Polskich. Zebrano i uporządkowano wnioski nadesłane przez koła SGP oraz wytypowano kolegów aktywistów do OW NOT na konferencję przedkongresową. Rozpoczęto organizowanie zebrań plenarnych Zarządu Oddziału w nowej formie, na których przedstawiciele kół zakładowych wygłaszali referaty na tematy aktualnych zadań oraz organizowali wystawy swych opracowań. Zarząd Oddziału o swych pracach informował członków za pomocą Biuletynu Informacyjnego, wydano także skrypt pt. "Nowe scalenia i wymiany gruntów". Zaprzestano organizowania walnych zgromadzeń każdego roku, a organizowano zebrania plenarne Zarządu Oddziału, natomiast po upływie kadencji Zarządu Oddziału organizowane były Zgromadzenia Sprawozdawczo-Wyborcze Oddziału. W Zgromadzeniu brali udział delegaci wybierani w kołach zakładowych, międzyzakładowych i terenowych.

Na Zgromadzeniu Sprawozdawczo-Wyborczym Oddziału, które odbyło się 15 lutego 1972 r. na przewodniczącego Zarządu Oddziału został wybrany kol. Jerzy Wysocki, a do Zarządu weszli wyprobwani społecznicy, którzy pełnili różne funkcje w poprzednich zarządach Oddziału. W okresie kadencji stan ilościowy członków powiększył się do 2110 osób zrzeszonych w 52 kołach. Głównymi kierunkami działania Zarządu była integracja w zawodzie geodezyjnym i podnoszenie kwalifikacji technicznych oraz ogólnozawodowych.

Zgromadzenie Sprawozdawczo-Wyborcze Oddziału w dniu 16 lutego 1974 r. na przewodniczącego Zarządu Oddziału wybrało kol. Franciszka Pilusia oraz w 50% zmieniło skład Zarządu Oddziału. W związku ze zmianą podziału administracyjnego kraju w 1975 r. Oddział objął swym działaniem pięć nowych województw: stołeczno-warszawskie, ciechanowskie, płockie, ostrołęckie i siedleckie. Zmieniła się liczba członków i kół. Dwuletnia kadencja Zarządu Oddziału przeciągnęła się o następne 2 lata. Na koniec 1976 r. Oddział liczył 48 kół, 2250 członków w tym 557 członków FPK. Wnioski uchwalone na Walnym Zgromadzeniu Sprawozdawczo-Wyborczym w dniu 16 lutego 1974 r. obowiązywały jako wytyczne do pracy również w l. 1976-1977. Dyskutowano nad tezami na VII Kongres Techników Polskich szczególnie interesującymi środowisko geodetów tj. dotyczącymi rolnictwa i wyżywienia ludności, budownictwa, kształtowania i ochrony środowiska. Podjęto w owym czasie problematykę gospodarki ziemią oraz opracowania planów zagospodarowania gmin w związku z wprowadzonymi zmianami podziału administracyjnego. Zajmowano się również sprawą pokrycia kraju nowoczesną mapą zasadniczą oraz mapami tematycznymi niezbędnymi dla prac studialnych. Zarząd Oddziału propagował w dalszym ciągu konkurs "Mistrz Techniki-Warszawa" oraz konkurs jakości robót geodezyjnych i kartograficznych. W czasie trwania kadencji zorganizowano 4 kursy szkoleniowe dla kadry kierowniczej. Należy podkreślić aktywne działanie poszczególnych komisji oraz Klubu Geodety. Zgromadzenie Sprawozdawczo-Wyborcze Oddziału, które odbyło się 16 lutego 1977 r., na przewodniczącego Zarządu Oddziału wybrało kol. Jana Kulkę. W składzie Zarządu nastąpiły zmiany w 40%. Na koniec 1979 r. stan liczbowy członków przedstawiał się następująco: woj. stołeczno-warszawskie - 2122 osób, woj. ciechanowskie - 92 osoby, woj. ostrołęckie - 196 osób, woj. płockie - 120 osób, woj. siedleckie - 80 osób. Ogółem było 2610 członków w tym 516 osób należało do FPK.

Praca Zarządu Oddziału w tej kadencji została ukierunkowana generalną uchwałą VII Kongresu Techników Polskich, która określała zadania wszystkich ogniw stowarzyszeniowych polegające na podnoszeniu poziomu swej pracy, aby stać się ważnym partnerem kierownictwa instytucji i przyczyniać się do wzrostu efektywności gospodarowania i poprawy jakości pracy. W pracy Oddziału uwzględnione zostały zagadnienia dotyczące budownictwa mieszkaniowego, jak też realizacji kontraktów geodezyjnych np. w Iraku, Libii, Zw. Radzieckim, Nigerii i Maroku oraz dalszej intensyfikacji eksportu myśli i usług geodezyjnych. Wychodząc naprzeciw potrzebom organizowano konferencje naukowo-techniczne w województwach będących w zasięgu działalności Oddziału. W 1979 r. zostały zapoczątkowane na szczeblu Oddziału kontakty z geodetami krajów socjalistycznych. Prace komisji przebiegały z wynikami dobrymi wśród których na wyróżnienie zasłużyła Komisja d/s Klubu Geodety.

Zgromadzenie Sprawozdawczo-Wyborcze Oddziału, które odbyło się w dniu 19 lutego 1980 r., wybrało na przewodniczącego Zarządu Oddziału ponownie kol. Jana Kulkę. Do Zarządu weszło około 30% nowych kolegów. W czerwcu 1981 r. z uwagi na wyjazd kol. Jana Kulki do pracy w Iraku powierzono pełnienie obowiązków przewodniczącego kol. Jakubowi Frelkowi. W dniu 9 listopada 1981 r. odbyło się Nadzwyczajne Zgromadzenie Delegatów Kół poświęcone wyborowi nowego przewodniczącego Zarządu Oddziału, którym został kol. Henryk Berkiet, członek dotychczasowego Zarządu. Liczba członków zbiorowych zmalała do 22. W województwie ostrołęckim liczba członków zwyczajnych przekroczyła liczbę 200 i został powołany nowy Oddział Wojewódzki SGP. Liczebność członków na dzień 31 grudnia 1982 r. przedstawiała się następująco: woj. stołeczno-warszawskie - 2196, woj. ciechanowskie - 115, woj. płockie - 136, woj. siedleckie - 153, ogółem było 2600 członków, w tym 513 osób należało do FPK.

Działalność Oddziału była ukierunkowana przede wszystkim na podnoszenie kwalifikacji zawodowych kadr technicznych oraz wprowadzanie usprawnień organizacyjnych. Do realizacji tych zadań służyły szkolenia i odczyty. Kadencja przypadła na bardzo trudny okres w życiu środowiska technicznego i pomimo usilnych starań Zarządu Oddziału do podtrzymania różnych

form życia stowarzyszeniowego nie można było go doprowadzić do pełnego rytmu. Nie doszły do realizacji posiedzenia plenarne w województwach należących do Oddziału. Część komisji utrzymała dawny rytm swej pracy. Wystąpił niepokojący objaw wzrostu zadłużenia w składkach członkowskich. Zgromadzenie Sprawozdawczo-Wyborcze Oddziału odbyte w dniu 24 marca 1983 r. wybrało na przewodniczącego kol. Henryka Berkietę, natomiast skład Zarządu został odnowiony w około 50%. Porównując aktywność członków SGP w ciągu ostatnich lat należy stwierdzić, że w minionej kadencji pogorszyła się, a było to wynikiem wykruszenia się starych, doświadczonych społeczników. Pomimo zmniejszenia się aktywnie działających członków w Oddziale to jednak działalność merytoryczna kadencji była dość bogata. Zaobserwowany w poprzedniej kadencji regres w działalności na niektórych odcinkach został przełamany. Prezydium Zarządu Oddziału przywiązywało duże znaczenie do podtrzymywania kontaktów ze środowiskami geodetów z województw: ciechanowskiego, płockiego i siedleckiego organizując posiedzenia wyjazdowe. Większość zadań realizowana była w komisjach, których ilość była zachowana tak jak w poprzedniej kadencji. Zwiększył się w sposób istotny stan liczbowy członków SGP w trzech województwach i tak na 31 grudnia 1985 r. woj. ciechanowskie liczyło 205 osób - wzrost o 90, woj. płockie 209 osób - wzrost o 75, woj. siedleckie - 203 osoby - wzrost o 80, stołeczno-warszawskie 2125 osoby - ubyło 71. Ogółem Oddział liczył 2742 członków. Na wniosek Zarządu Oddziału została odznaczona bardzo liczna grupa koleżanek i kolegów za aktywną pracę w Stowarzyszeniu Geodetów Polskich. Z uwagi na trudne warunki finansowe Zarząd odstąpił od zamiaru wydawania Biuletynu Informacyjnego.

Na Zgromadzeniu Sprawozdawczo-Wyborczym odbytym w dniu 11 marca 1986 r. przewodniczącym Zarządu Oddziału został ponownie wybrany kol. Henryk Berkietę, a do Zarządu weszło 50% nowych członków aktywistów SGP nie piastujących w ubiegłej kadencji żadnych funkcji w Zarządzie. Liczba członków nieznacznie się powiększyła i tak: woj. stołeczno-warszawskie na dzień 31 grudnia 1988 r. liczyło 2298 osób, woj. ciechanowskie - 207 osób, woj. płockie - 212 osób, woj. siedleckie - 238 osób. Ogółem Oddział liczył 2955 członków. Działalność Zarządu Oddziału oraz kół była ukierunkowana przede wszystkim na podnoszenie kwalifikacji zawodowych kadr technicznych, realizacji reformy gospodarczej, wprowadzaniu usprawnień organizacyjnych oraz innej działalności statutowej. Zebrania plenarne wzbogacane były prelekcjami na tematy techniczne. Brak dyscypliny organizacyjnej wpłynął na powiększenie się zaległości w płaceniu składek członkowskich. Mimo niezbyt sprzyjających warunków do pracy społecznej, plan pracy Oddziału został zrealizowany. Z zadań wywiązywały się komisje d/s szkoleń, uprawnień zawodowych, młodej kadry, odznaczeń i Klubu Geodety. Zgromadzenie Sprawozdawczo-Wyborcze Oddziału odbyte w dniu 16 marca 1989 r. na przewodniczącego Zarządu wybrało ponownie kol. Henryka Berkietę, natomiast skład Zarządu Oddziału został odnowiony w 40%. Liczba członków wg opłaconych składek w dniu 31 grudnia 1988 r. wynosiła: woj. stołeczno-warszawskie - 711 osób, woj. ciechanowskie - 19 osób, woj. płockie - 18 osób, woj. siedleckie - 89 osób oraz niezrzeszeni w koła - 181, razem - 1018 osób, natomiast według kartotek - 2960 osób. W 1989 r. powołano Grupę Rzeczników SGP w celu uzyskania środków finansowych na działalność statutową Oddziału. Aktywność członków Oddziału w stosunku do lat ubiegłych zmalała. W 1991 r. nie wpłynęła od członków zbiorowych żadna wpłata, a w 1992 r. wpłaciło zaledwie 8 insytlucji. Zgromadzenie Sprawozdawczo-Wyborcze Delegatów Kół wybrało w dniu 26 marca 1992 r. na przewodniczącego Zarządu Oddziału kol. Stanisława Czarnieckiego, długoletniego członka Zarządu Oddziału. Skład Zarządu Oddziału uległ zmianie w 45%. W dniu 31 grudnia 1993 r. Oddział liczył 1420 członków (woj. warszawskie - 1114 osób, woj. ciechanowskie - 115 osób, płockie - 67 osób, siedleckie - 124 osoby) zrzeszonych w 35 kołach.

II. Działalność komisji oddziałowych

1. Komisja Postępu Technicznego - Komisja Techniki

Powołana w kadencji 1955-1956 Komisja Postępu Technicznego zorganizowała naradę geodetów z projektantami różnych branż, korzystających z map dla celów projektowych. W 1956 r. Komisja zorganizowała naradę roboczą w sprawie klubów techniki i racjonalizacji, w wyniku której powstały wnioski o przyjęcie klubów przez koła zakładowe stowarzyszeń branżowych. W latach 1959-1960 Komisja skoncentrowała się na opracowaniu tez na IV Kongres Techników Polskich.

W następnej kadencji współpracowała z Komisją Postępu Technicznego przy Zarządzie Głównym SGP przy organizacji konferencji naukowo-technicznej dotyczącej ewidencji urządzeń podziemnych oraz fotogrametrii dla celów niegeodezyjnych. W kadencji 1962-64 komisja przyjęła nazwę Komsiji Techniki, a jej głównym zadaniem było popularyzowanie i organizowanie konkursu jakości robót geodezyjnych oraz konkursu fotograficznego, współpracowała również przy organizowaniu wystawy na XVII Zjazd Delegatów SGP w Zakopanem. W kadencji 1967-70 Komisja prowadziła analizę wniosków zgłoszonych do realizacji przez V Kongres Techników Polskich, opracowała projekt ramowego planu pracy kół w zakresie postępu technicznego oraz projekt regulaminu wewnątrzzakładowego konkursu jakości prac kartograficznych. Członkowie Komisji brali udział przy ocenie prac zgłoszonych na konkurs jakości prac scaleniowych. Przez następne kadencje Komisja propagowała konkurs jakości robót geodezyjnych i kartograficznych oraz konkurs "Mistrz Techniki - Warszawa" i opiniowała nadsyłane prace. Organizowała spotkania dyskusyjne na temat reorganizacji służby geodezyjnej. W kadencji 1977-80 uczestniczyła w organizowaniu konferencji naukowo-technicznych w Ciechanowie, Ostrołęce, Płocku i Siedlach oraz we współpracy z kołami zorganizowała 22 odczyty, w których łącznie uczestniczyło blisko 1400 osób. W 1982 r. zrezygnowano z organizacji seminariów i odczytów z braku zainteresowania.

Komisja organizowała i przygotowywała referaty i pokazy sprzętu na zebrania plenarne Zarządu Oddziału. Brak większego zainteresowania poszczególnych kół sprawami techniki spowodował, że działalność Komisji w Kadencji 1989-92 była ograniczona.

2. Komisja Upowszechniania Książki i Prasy technicznej - Komisja Informacji Naukowo-Technicznej i Ekonomicznej

Powołany w 1967 r. Zespół d/s Upowszechniania Książki i Prasy Technicznej był początkiem Komisji o tej samej nazwie, a od 1974 r. - Komisji Informacji Naukowo-Technicznej i Ekonomicznej. Komisja ta inicjowała powołanie w kołach opiekunów bibliotek i ośrodków informacji naukowo-technicznej i ekonomicznej, śledziła potrzeby wydawnicze, udzielała pomocy kołom w zakresie programowania i upowszechniania nabytków bibliotek fachowych. Organizowała spotkania z zarządami kół i dyrekcjami przedsiębiorstw i instytucji, poświęcone działalności informacyjnej. Komisja działała do 1983 r.

3. Komisja Szkoleniowo-Odczytowa

Działalność szkoleniowo-odczytowa rozpoczęła się w 1949 r. z chwilą uruchomienia w Warszawie Państwowej Komisji Egzaminacyjnej na Mierniczego Przysięgłego. Oddział Stołeczno-Wojewódzki wspólnie z Zarząd Głównym ZMRP prowadził dwa razy do roku kursy przygotowawcze do egzaminu przed wymienioną Komisją. W l. 1947-51 wygłoszono 40 referatów na tematy dotyczące reformy rolnej i akcji osiedleńczo-regulacyjnej, jednolitej administracji geodezyjnej, racjonalnego wykorzystania składnic geodezyjnych i aktualizacji ich zasobów. Podczas kadencji 1951-1952 powołano specjalnych referentów odczytowo-szkoleniowych, a tematyka koncentrowała się wokół planu 6-letniego. W kadencji 1953-55 Komisja szeroko rozwinęła akcję odczytową, również w kołach. Komisja współpracowała z ośrodkiem konsultacyjnym kursu korespondencyjnego dla pracujących przygotowującego do egzaminu na technika geodetę, ponadto brała udział w pracach związanych z realizacją ustawy o tytule inżyniera. W l. 1955-56 Komisja zajmowała się organizowaniem odczytów oraz naborem do technikum i na kurs inżynierski. W następnych latach organizowanie odczytów i szkoleń przejęły w znacznym stopniu koła zakładowe. W tym okresie korzystano z akcji prowadzonej na szczeblu Zarządu Głównego SGP. W l. 1958-69 akcję szkoleniowo-odczytową zastąpiono wieczorami dyskusyjnymi przy czarnej kawie. W l. 1962-64 nastąpiło wyraźne ożywienie działalności Komisji. Następne kadencje przyniosły nieznaczne osłabienie akcji szkoleniowo-odczytowej. Komisja opracowała program kursu doskonalenia techników oraz zorganizowano kurs kreślarski. W l. 1967-68 przeprowadziła dwa stacjonarne kursy III stopnia dotyczące budowy i obsługi nowoczesnego sprzętu geodezyjnego oraz reprodukcji map miejskich, ponadto wygłosiła cztery odczyty. W l. 1968-1969 Komisja skoncentrowała swoje wysiłki na przygotowaniu geodetów do zadań związanych z nowymi scaleniami i wymianą gruntów. Zorganizowano szereg pokazów i odczytów. W 1980 r. została powołana Komisja ds. Szkolenia. Działalność tej Komisji w poważnym stopniu uzależniona była od zleceń na organizo-

wanie kursów w zakresie podnoszenia kwalifikacji zawodowych. W 1983-86 zorganizowano 6 kursów, a w następnej kadencji - 13 kursów dotyczących uprawnień zawodowych oraz 3 - z zakresu bezpieczeństwa i higieny pracy. W 1990 r. szkolenia zostały przejęte przez Grupę Rzeczoznawców.

4. Komisja d/s Klubu Geodety

Potrzeba wszechstronnej analizy stanu istniejącego w geodezji i jej właściwego usytuowania w państwie z punktu widzenia prawidłowości organizacyjnej doprowadziła do powstania w 1957 r. przy Oddziale klubu dyskusyjnego jako wolnej tribuny dostępnej dla wszystkich geodetów, również niezrzeszonych w SGP. W kadencji 1974-77 powołano Radę Klubu Geodety i opiekuna Klubu. Organizowano w Klubie odczyty zawodowe i prelekcje z przeżyciami, spotkania koleżeńskie oraz imprezy ogólnorozrywkowe. Rada Klubu Geodety w następnej kadencji przekształciła się w Komisję d/s Klubu Geodety. Działalność Komisji zmierzająca do integracji środowiska geodezyjnego polegała na organizacji "wtorkowych" spotkań klubowych oraz organizacji wycieczek technicznych i turystycznych, udziale w koncertach itp. W każdy pierwszy wtorek miesiąca odbywały się wieczory brydżowe, w drugi wtorek wieczory szachowe, w trzeci wtorek odczyty, a czwarty wtorek spotkania kolegów seniorów, w tym, z ciekawymi ludźmi, artystami. Pomimo trudności lokalowych, finansowych i innych praca Komisji była prowadzona na niezmiennym poziomie do 1989 r., a to przede wszystkim dzięki dużemu zaangażowaniu kol. M. Cichoszowej. Następnie, zadania Komisji były zrealizowane przez Zarząd Koła Seniorów oraz Komisję Imprez Relaksowych.

5. Komisja Samopomocy Koleżeńskiej

Komisja ta, której przypadła opieka merytoryczna nad Funduszem Pomocy Koleżeńskiej w Oddziale, w latach 60-tych i następnych czyniła starania o spopularyzowanie idei samopomocy koleżeńskiej i maksymalnego zwiększenia liczby członków FPK. Opracowała wytyczne, które stały się podstawą wydania przez Zarząd Główny SGP regulaminu prac tego typu komisji działających we wszystkich oddziałach wojewódzkich. Komisja rozliczyła i doprowadziła do zakończenia bilansu kasy FPK w Oddziale przekazując rozliczenie na koniec 1989 r. do Zarządu Głównego zgodnie z uchwałą zjazdu Delegatów SGP. Komisja opiniowała względnie inicjowała wnioski o przydzielenie zapomóg dla członków SGP wymagających szczególnej pomocy finansowej. Członkowie Komisji opiekowali się koleżankami i kolegami obłożnie chorymi odwiedzając ich w domu, przynosząc wsparcie moralne i materialne.

6. Komisja Młodzieżowa - Komisja d/s Młodej Kadry

Komisja Młodzieżowa działała w latach 1961-68. Organizowała ona wieczory towarzyskie, spotkania z czytelnikami Przeglądu Geodezyjnego, ze studentami V roku w celu zapoznania ich z działalnością SGP oraz z przepisami o stażystach. Organizowała także turnieje brydżowe oraz bale geodetów. W kadencji 1977-1980 powołana Komisja d/s Młodej Kadry, która za najważniejsze kierunki pracy uznała poprawę warunków adaptacji społeczno-zawodowej absolwentów wyższych uczelni jak również techników, propagandę zawodu geodety, organizację imprez towarzyskich i prelekcji, popularyzację działalności SGP. W kadencji 1983-86 działalność Komisji była znikoma, ożywiła się natomiast w latach 1986-87. Komisja utrzymywała kontakty ze szkołami geodezyjnymi w Warszawie, Żelechowie i Mławie, brała udział w organizacji eliminacji szkolnych Konkursu Wiedzy Geodezyjnej i Kartograficznej. Działalność Komisji praktycznie ustała w 1987 r.

7. Komisja d/s Współpracy z Zagranicą

Komisja d/s Współpracy z Zagranicą działała w latach 1979-85. W związku z dużą liczbą geodetów przebywających na kontraktach zagranicznych, głównie w Iraku, Libii i w ZSRR, Komisja opracowała projekt regulaminu koła zagranicznego SGP, który został zatwierdzony przez Zarząd Główny SGP. Nawiązano współpracę z geodetami Jugosławii, Węgier, Czechosłowacji i Bułgarii. W 1979 r. nastąpiła wymiana na zasadzie bezdewizowej 12 osobowej grupy geodetów ze Słowenii (Jugosławia) z 13 osobową grupą aktywistów Oddziału. Wymiana z kolegami węgierskimi nastąpiła w 1984 r. gdzie uczestniczyło po 32 osoby z obu stron. W 1987 r. nastąpiła wymiana

25 osobowej grupy z Czechosłowacji i 32 osobowej grupy z Oddziału. Przy współudziale Rady Stołecznej NOT zorganizowano również indywidualną wymianę z Bułgarią.

8. Komisja d/s Odznaczeń

Powołana w 1980 r. Komisja d/s Odznaczeń w kolejnych kadencjach przygotowywała i opiniowała wnioski o przyznanie aktywistom odznaczeń państwowych, resortowych, honorowych odznak SGP oraz NOT. Prowadziła rejestr odznaczonych.

9. Komisja d/s Uprawnień Zawodowych

Komisja ta rozpoczęła swą działalność w 1957 r. Głównym jej zadaniem było opiniowanie podań geodetów ubiegających się o pozwolenia na wykonywanie robót geodezyjnych. Komisja opiniowała również (od 1974 r.) podania kolegów ubiegających się o tytuł rzeczoznawcy SGP. Od 1984 r., kiedy weszło w życie Zarządzenie nr 2 Prezesa GUGiK z dnia 16 marca 1984 r., Komisja przyjmowała podania osób ubiegających się o zaświadczenia kwalifikacyjne, przygotowywała opinie dla Komisji Kwalifikacyjnej i organizowała egzaminy. W czasie trwania kadencji 1986-89 Komisja przyjęła dokumenty od 750 osób i zorganizowała 13 egzaminów. W latach 1989-90 Komisja organizowała sesje egzaminacyjne dla osób ubiegających się o uzyskanie uprawnień zawodowych określonych ustawą z dnia 19 maja 1989 r. Prawo geodezyjne i kartograficzne. Zadanie to przejęła w 1991 r. Grupa Rzeczoznawców SGP.

10. Komisja Ekonomiki i Organizacji Pracy

Komisja działała w latach 1956-58, a głównym jej zadaniem było organizowanie konferencji na temat norm pracy w geodezji.

11. Komisja Współpracy z Kołami

Komisja została powołana w 1962 r. w celu uaktywnienia kół. Powołując wizytatorów kół Komisja ta stała się ważnym ogniwem pomiędzy Zarząd Oddziału a kołami. Funkcjonowała jednak tylko jeden rok ze względu na brak chętnych do dalszej pracy. Reaktywowana w kadencji 1966-68 Komisja współpracowała z Komisją Techniki przy opracowaniu projektu ramowego planu pracy kół ze szczególnym uwzględnieniem postępu technicznego i organizacyjnego oraz prowadzenia konkursu jakości robót geodezyjnych. Powołana w kadencji 1989-1992 Komisja ograniczyła się do prób nawiązania kontaktu z kołami, co do których brak było informacji o ich działalności.

12. Komisja d/s Współpracy z Radą Ochrony Pomników Walk i Męczeństwa

Powyższą Komisję powołano w 1968 r. w związku z apelem XXII Zjazdu Delegatów SGP o wydanie mapy m.st. Warszawy i województwa warszawskiego obrazujących walkę z najeźdźcą hitlerowskim i miejsca zbrodni hitlerowskich w latach 1939-45. Koledzy dokonali pomiarów miejsc straceń w celu uzupełnienia materiałów mapowych otrzymanych od Wojewódzkiego Komitetu Ochrony Pomników Walk i Męczeństwa. W ramach prac tej Komisji szereg kół opracowało w czynnie społecznym dokumentację geodezyjną miejsc walki i męczeństwa Polaków z okresu okupacji. Prace Komisji zostały zakończone wydaniem w 1971 r. przez PPWK mapy pod tytułem "Walki z najeźdźcą hitlerowskim i zbrodnie hitlerowskie na terenie województwa warszawskiego 1939-1945".

13. Komisja Kroniki Oddziału

Komisja została powołana z inicjatywy kol. St. Pachuty w 1966 r. Wynikiem pracy tej Komisji było opracowanie (w maszynopisie) pt. "Rys historyczny powstania i 25-letniej statutowej działalności Oddziału Stołeczno-Wojewódzkiego, krajowej organizacji społecznej geodetów w Polsce Ludowej (1945-1972)". Najwięcej wysiłku włożył w to opracowanie kol. Józef Zgierski.

14. Komisja d/s Średniego Szkolnictwa Geodezyjnego w Warszawie

Komisja ta działała w latach 1966-1969, a za podstawowe zadanie miała przeanalizowanie możliwości i opracowanie projektu zjednoczenia 4 szkół geodezyjnych działających na terenie

Warszawy w celu podniesienia poziomu szkolenia techników geodetów i lepszego wykorzystania zespołu wykładowców, sprzętu geodezyjnego oraz innych pomocy naukowych.

15. Zespół d/s Monografii Warszawskiej Szkoły Geodezyjnej

Zespół ten powstał w 1967 r. w celu ustalenia listy nieżyjących wychowanków Warszawskiej Szkoły Geodezyjnej oraz biorących udział w walce podziemnej z okupantem hitlerowskim. Ze względu na trudności w zdobyciu danych zrezygnowano z tego zadania.

16. Zespół Redakcyjny Biuletynu Informacyjnego

W latach 1960-76 członkowie Oddziału otrzymali 55 numerów Biuletynu Informacyjnego, zawierającego bieżące informacje o działalności Oddziału.

17. Grupa Rzeczoznawców SGP

Powołana w 1989 r. Grupa Rzeczoznawców zrealizowała w latach 1990-93 ponad 70 różnych prac i ekspertyz geodezyjnych, zorganizowała 41 kursów z zakresu przepisów prawnych i technicznych (dla ubiegających się o uprawnienia zawodowe), szacowania nieruchomości, BHP, zorganizowała 10 egzaminów na uprawnienia zawodowe do wykonywania samodzielnych funkcji w dziedzinie geodezji i kartografii. Uzyskane dochody stanowiły znaczące wsparcie finansowe działalności statutowej Oddziału.

III. Zarządy Oddziału (z wyboru imiennego), prezydium oraz przewodniczący komisji

KADENCJA:

1947-48 - Kazimierz RZEWSKI - p, Antoni SADOWSKI a następnie Waław KŁOPOCIŃSKI (od 18.04.1947 r.) - v, Tadeusz GRZELSKI -sek, Klemens NEYMAN a następnie Jan WERNIK (od 18.04.1947 r.) - sk, Jan Tadeusz SZCZUKA (od 18.04.1947 r.)

1948-49 - Kazimierz RZEWSKI - p, Waław KŁOPOCIŃSKI - v, Jan Tadeusz SZCZUKA - v, Tadeusz DULSKI - sek, Jan WERNIK - sk, Tadeusz Grzelski

1949-50 - Kazimierz RZEWSKI - p, Waław KŁOPOCIŃSKI a następnie Michał GRUNWALD (od 5.03.1949 r.) - v, Jan Tadeusz SZCZUKA - v, Tadeusz DULSKI - sek, Jak WERNIK - sk, Tadeusz Grzelski

1950-51 - Władysław KĘPIŃSKI - p, Michał GRUNWALD - v, Władysław JANKOWSKI - sek, Waław EMLER -sk, Bohdan BORTNOWSKI - szk, Ignacy Bucholec, Henryk Kawałowski, Henryk Pawłowski

1951-53 - Władysław KĘPIŃSKI - p, Piotr ZBOROWSKI - v, Jerzy PAWELEC - sek, Aniela POKORSKA - sk, Bohdan Bortnowski, Józef Krusiewicz, Józef Starnowski

1953-54 - Stanisław DĘBSKI - p, Kazimierz SZARECKI - v, Klemens NEYMAN - v, Otylia LIS -sek, Waław EMLER - sk, Jerzy PAWELEC -zsek, Józef Piątkowski - szk, Aniela Pokorska, Kazimierz Wójtowicz, Józef Starnowski, Ryszard Budzyński

1954-55 - Stanisław DĘBSKI - p, Krystyna GŁOWIŃSKA - v, Waław EMLER - v, Maria CICHOSZOWA - sek, Zdzisław FRANKOWSKI -sk, Andrzej Bucholc/Józef Chwałek - techn, Józef Piątkowski/Olgierd Bartoszewicz -szk, Kazimierz Szarecki - sam

1955-56 - Józef PIĄTKOWSKI - p, Krystyna GŁOWIŃSKA - v, Olgierd GRODZKI - v, Maria CICHOSZOWA - sek, Władysław Bury - sk, Tadeusz Gaertig - tech, Rajmund Wojtaśkiwicz/Jan Ciesielski -szk, Waław Kuliński - sam

1956-57 - Józef PIĄTKOWSKI - p, Kazimierz JASTRZĘBSKI - v, Tadeusz GAERTIG - v, Maria CICHOSZOWA - sek, Jan Tadeusz SZCZUKA -sk, Jan Ciesielski -szk, Stefan Wojtulewicz - tech, Józef Iwanek - ek, Waław Kuliński - sam

1957-58 - Władysław PŁOŃSKI - p, Maria CICHOSZOWA - v, Tadeusz ROKICKI - v, Wojciech HAGMAJER - v, Kazimierz MICHALIK - sek, Waław EMLER - sk, Waław KULIŃSKI - sam, Stanisław FONFARSKI, Zbigniew Brzozowski zsek, Zbigniew Kuczyński - zsk, Jerzy Prokopowicz/Stefan Zykubek - tech, Józef Kopczyński/Zdzisław Adamczewski -szk, Wiktor Muszyński/Romuald Baraniecki/Zygmunt Orzechowski - ek, Józef Kotliński - zaw, Oswald Dengel, Lucjan Gajkowski

- 1958-60** - Justyn CYWIŃSKI - p, Maria CICHOSZOWA - v, upr, Wojciech HAGMAJER - v, Jerzy BUCZKOWSKI - sek, Waclaw EMLER - sk, Waclaw Kuliński/Kazimierz Szarecki - sam, Zdzisław Adamczewski - szk, Józef Kotliński - zaw, Stanisław Fonfarski
- 1960-61** - Jantadeusz SZCZUKA - p, biul, Justyn CYWIŃSKI - v, Wojciech HAGMAJER - v, Stanisław PACHUTA -sek, Zdzisław ADAMCZEWSKI - sek, Waclaw EMLER -sk, Waclaw KULIŃSKI - sk, sam, Józef Kotliński, Juliusz Milewski/Seweryn Zawiliński - tech, Wiktor Poniński - szk, Antoni Sadowski, Kazimierz Szarecki, Stanisław Witkowski, *Maria Cichoszowa - upr, Waclaw Klopociński - biul*
- 1961-62** Jan Tadeusz SZCZUKA - p, Maria CICHOSZOWA - v, upr, Stanisław PACHUTA - v, Hieronim JURCZYŃSKI - sek, Jerzy BUCZKOWSKI - se, Waclaw EMLER - sk, Zdzisław Adamczewski, Bolesław Gawryś - sz, Waclaw Kuliński - sam, Juliusz Milewski - tech, Alfred Przyjemski - mł, Bolesław Staszczyk, Stanisław Witkowski, Seweryn Zawiliński
- 1962-64** - Julian DĄBROWSKI - p, Jan Tadeusz SZCZUKA - v (1962-63), Justyn CYWIŃSKI (1963-64) - v, Stanisław PACHUTA - v, Jan SZULECKI -sek, Hieronim JURCZYŃSKI - sek, Waclaw EMLER - sk, Maria CICHOSZOWA - upr, Bolesław GAWRYŚ -szk, Waclaw Kuliński - sam, Alfred Przyjemski - mł, Janusz Sypniewski - tech, Seweryn Zawiliński - koła, Jerzy Buczkowski, Janusz Galiński, Marian Szymański (1963-64), Lucjan Siporski (1963-64)
- 1964-65** - Marian SZYMAŃSKI - p, Julian DĄBROWSKI - v, Stanisław PACHUTA - v, Jan KŁOPOTOWSKI - sek, Alfred PRZYJEMSKI - sek, Waclaw EMLER -sk, Jan Tadeusz SZCZUKA - biul, Maria Cichoszowa - upr, Bolesław Gawryś - szk, Sławomir Guzowski, Janusz Sypniewski - tech, Emil Nowosielski, Hieronim Jurczyński, Justyn Cywiński - sma, Waclaw Kuliński, Bogusław Żukowski - mł, Lucjan Siporski
- 1965-66** - Marian SZYMAŃSKI - p, Stanisław PACHUTA - v, Alfred PRZYJEMSKI - v, Jan KŁOPOTOWSKI - sek, Waclaw EMLER -sk, Sławomir Guzowski -szk, Maria Cichoszowa - upr, Janusz Sypniewski - tech, Seweryn Zawiliński, Emil Nowosielski, Justyn Cywiński - sam, Waclaw Kuliński, Bogusław Żukowski - mł
- 1966-67** - Stanisław PACHUTA - p, Franciszek PILUŚ - v, Alfred PRZYJEMSKI - v, Hieronim JURCZYŃSKI - sek, Lucjan SIPORSKI - sek, Waclaw EMLER -sk, Seweryn Zawiliński - tech, Edward Sławiński (do 1.10.1966 r.) - szk, Jerzy Kowalski (od 1.10.1966 r.) - szk, *Maria Cichoszowa - upr, Justyn Cywiński - sam, Stanisław Dąbrowski - mł, Alicja Zasepa - kr, Mieczysław Malesiński - szk, Józef Marczyński - koła, Mieczysław Krajewski - mon*
- 1967-68** - Stanisław PACHUTA - p, Franciszek PILUŚ - v, Alfred PRZYJEMSKI - v, Hieronim JURCZYŃSKI -sek, Feliks BURGEMEJSTER -sek, Waclaw EMLER -sk, Seweryn Zawiliński - tech, Maria Cichoszowa - upr, Justyn Cywiński (do 10.09.1967 r.) - sam, Kazimierz Szarecki (od 1.10.1967 r.) - sam, Jerzy Kowalski - szk, Lucjan Siporski (do 9.10.1967 r.) - mł, Jan Kryński (od 1.12.1967 r.) - mł, Edward Jarosiński - koła, Alicja Zasepa a następnie Józef Zgierski (od 17.07.1967 r.) -kr, Mieczysław Malesiński a następnie Józef Piątkowski (od 12.07.1967 r.) -szk, Mieczysław Krajewski - mon,
- 1968-70** - Stanisław PACHUTA a następnie Franciszek PILUŚ (od 24.02.1969 r.) - p, Alfred PRZYJEMSKI (do 17.06.1969 r.) - v, Mieczysław DZIUBIŃSKI (od 24.02.1969 r.) - v, Władysław KLUZ - v (od 24.02.1969 r.), a poprzednio - szk, Hieronim JURCZYŃSKI (do 1.12.1969 r.) - sek, Waclaw EMLER - sk, Feliks BURGEMEJSTER a następnie Zbigniew WOLAŃSKI (od 24.02.1969r.) - zsek, Andrzej ZGLIŃSKI (od 24.02.1969 r.) - zsek, Irena ŁAŚ-RONISZ (od 24.02.1969 r.) - zsk, Jerzy WYSOCKI (od 24.02.1969 r.), Seweryn Zawiliński - tech, Maria Cichoszowa - upr, Edward Jarosiński -koła, Otylia Lisowa - sam, Bolesław Gawryś -szk, *Bogdan Grzechik (do 28.10.1969 r.) - mł, Józef Zgierski - kr, Kazimierz Rzewski - inf, Marian Ledwoch a następnie Karol Szeliga (od 3.06.1969 r.) - mart, Mieczysław Krajewski - mon, Julian Dąbrowski/Jan Tadeusz Szczuka (do 13.05.1968 r.) -biul, Antoni Kegler (od 1.06.1968 r.) - biul*
- 1970-72** - Franciszek PILUŚ - p, Władysław KLUZ - v, Zbigniew WOLAŃSKI - v, Jerzy WYSOCKI - v, Andrzej ZGLIŃSKI -sek, Waclaw EMLER - sk, Franciszek BORZEŃKI -zsek, Ryszard RÓŻAŃSKI - zsek, Henryk ŚWIERZBIŃSKI - zsek, Irena ŁAŚ-RONISZ - zsk, Jan KASOWICZ, *Janusz Grunwald - tech, Bolesław Gawryś -szk, Kazimierz Rzewski - inf, Maria*

- Cichoszowa - upr, Otylia Lisowa - sam, Józef Zgierski - kr, Karol Szeliga - mart, Antoni Kegler - biul*
- 1972-74** - Jerzy WYSOCKI - p, Franciszek PILUŚ -v, Zbigniew WOLAŃSKI - v, Władysław KLUZ - v, Henryk ŚWIERZBIŃSKI -sek, Irena ŁAŚ-RONISZ - sk, Ryszard RÓŻAŃSKI - zsek, Antoni KEGLER - zsek, biul, Andrzej ZGLIŃSKI - zsk, Jerzy Bojarski, Iwo Betke, Zbigniew Brzozowski, Maria Cichoszowa - upr, Andrzej Dąbrowski, Zbigniew Konrad, Mieczysław Małek -tech, Władysław Płoski - sam, Kazimierz Rzewski - inf, Józef Zgierski - kr
- 1974-77** - Franciszek PILUŚ - p, Jerzy WYSOCKI - v, Władysław KLUZ - v, Czesław GŁAZEK - v, Henryk ŚWIERZBIŃSKI - sek, Irena ŁAŚ-RONISZ -sk, Janusz BOJAR - zsek, Henryk BERKIETA - zsek, Maria CICHOSZOWA - zsek, Andrzej ZGLIŃSKI - zsk, Feliks Burgemejster - upr, Roman Gizowski - sam, Mieczysław Godlewski - tech, Antoni Kegler, Kazimierz Rzewski - inf, Roman Świtkowski, Ferdynand Włoczewski - klub, Jan Bieniewski - biul
- 1977-80** - Jan KULKA - p, Franciszek PILUŚ - v, Władysław KLUZ - v, Jerzy WYSOCKI - v, Henryk ŚWIERZBIŃSKI - sek, Irena ŁAŚ-RONISZ - sk, Henryk BERKIETA - zsek, Janusz BOJAR - zsek, Feliks BURGEMEJSTER - zsek, upr, Andrzej ZGLIŃSKI (od 8.11.1977 r.) - zsk, Zbigniew Batke (do 4.10.1977 r.) - klub, Stanisław Czarnecki - inf, Zygmunt Karwowski (do 28.06.1977 r.), Zbigniew Kuczyński, Lech Staniszewski - tech, Eugeniusz Łukasiewicz - szk, Wojciech Hagmajer - sma, Andrzej Kobyłecki (od 4.10.1977 r.) klub, Waclaw Kłopotociński (od 06.1979 r.) - zagr, Jerzy Paško - mł (od 25.09.1979 r.)
- 1980-83** - Jan KULKA (do 9.06.1981 r.) - p, Henryk BERKIETA - p (od 9.11.1981 r.) a poprzednio - zsek, Jakub FRELEK - v, p/o p (od 9.06.1981 r. do 9.11.1981 r.), Władysław KLUZ - v, Stefan PRZYBYŁEK - v, Henryk ŚWIERZBIŃSKI - se, Irena ŁAŚ-RONISZ -sk, Eugeniusz Barński - zsek, Andrzej Zgliński (od 9.11.1981 r.) -zsk, Lech Staniszewski - tech, Andrzej Kobyłecki/Maria Cichoszowa - klub, Stanisław Czarnecki - oddz, Włodzimierz Kunach - szk, Zbigniew Battke, Feliks Burgemejster - upr, Andrzej Sas-Uhrynowski - inf, Wojciech Hagmajer a następnie Roman Gizowski (od 19.10.1982 r.) - sam, Waclaw Kłopotociński - zagr, Jerzy Paško - mł
- 1983-86** - Henryk BERKIETA - p, Jakub Wiktor FRELEK - v, Władysław KLUZ - v, Mieczysław WILKOSZ -v, Jerzy Michał Paško - sek, Kazimierz CICHOWICZ - sk, Zbigniew Brzozowski - zsek, Jan Bielański, Maria Cichoszowa - klub, Stanisław Czarnecki - odz, Jozef Kowalski, Włodzimierz Kunach - szk, Andrzej Kobyłecki, Krzysztof Makowski - mł, Waldemar Widor, Feliks Burgemejster - upr, Henryk Jędrzejewski - szk, Jan Bansleben - sam, Waclaw Kłopotociński - zagr, Lech Staniszewski - tech
- 1986-89** - Henryk BERKIETA - p, Mieczysław WILKOSZ - v, Henryk JĘDRZEJEWSKI - v, Lech STANISZEWSKI - v, Eugeniusz BARAŃSKI - sek, Irena ŁAŚ-RONISZ - sk, Petronela MORAWSKA - zsek, Monika SZAPIRO - zsek, Stanisław CZARNECKI - odz, Witold PERKOWSKI, Feliks Burgemejster - upr, Maria Cichoszowa - lub, Alfrd Przyjemski, Stanisław Krzysztoń - sam, Zbigniew Auguściński - tech, Czesław Koltuniak - szk, Jacek Fiutowski - mł
- 1989-92** - Henryk BERKIETA - p, Stanisław CZARNECKI - v, odz, Lech STANISZEWSKI - v, Mieczysław WILKOSZ - v, Danuta BŁASZCZYK - sek, Irena ŁAŚ-RONISZ - sk, Jerzy BOCZEK - zsek, Aleksandra FRĄCKIEWICZ - zsek, Jerzy MUSIAŁ - zsk, Zbigniew Auguściński - tech, Feliks Burgemejster - upr, Stanisław Krzysztoń - sam, klub, Wojciech Pachuta - szk, Alfred Przyjemski - koła
- 1992-** Stanisław CZARNECKI - p, Henryk BERKIETA - v, Wojciech REMISZEWSKI - v, koła, Mieczysław WILKOSZ (9.03.1993) -v, Cezary HELlich - sek, Irena ŁAŚ-RONISZ -sk, Jerzy MUSIAŁ - zsek, Stanisław KRZYSZTOŃ - sma, Jan ŁOPACIUK - zaw, Alfrd PRZYJEMSKI (do 8.06.1993 r.) - odz, Mirosława Wodzińska - zsek, Petronela Morawska - zsk, Zbigniew Kwerko - tech, Mirosław Łukasiek, Zdzisław Dworakowski - rel, Janusz Siwicki - odz (od 8.06.1993 r.)

OBJAŚNIENIA:

DUŻYMI LITERAMI CZŁONKOWIE PREZYDIUM

małymi literami pozostali członkowie Zarządu Oddziału z wyboru imiennego

kursywą przewodniczący komisji nie będący członkami Zarządu Oddziału z wyboru imiennego

- p - przewodniczący zarządu oddziału
- v - wiceprzewodniczący
- sek, zsek - sekretarz, z-ca sekretarza
- sk, zsk - skarbnik, z-ca skarbnika
- przewodniczący komisji:
- tech - techniki (postępu technicznego - do 1962 r.)
- szk - d/s szkolenia (szkoleniowo-odczytowej - do 1980 r.)
- 'szk - d/s średniego szkolnictwa geodezyjnego w Warszawie
- inf - informacji naukowo-technicznej i ekonomicznej (upowszechnienia książki i prasy technicznej - do 1974 r.)
- zaw. upr - spraw zawodowych, d/s uprawnień zawodowych
- ek - ekonomiki i organizacji pracy
- sam - samopomocy koleżeńskiej
- mł - d/s młodej kadry (młodzieżowej - do 1968 r.)
- koła - współpracy z kołami
- biul - zespołu redakcyjnego Biuletynu Informacyjnego
- klub - d/s klubu geodety
- odz - d/s odznaczeń
- zagr - d/s współpracy z zagranicą
- kr - kroniki Oddziału
- mon - zespół d/s monografii warszawskiej szkoły geodezyjnej
- mart - współpracy z Radą Ochrony Pomników Walk i Męczeństwa
- rel - imprez relaksowych


Przewodniczący Zarządu Oddziału Stołeczno-Wojewódzkiego Związku Mierniczych RP – Stowarzyszenia Geodetów Polskich



Kazimierz Rzewski



Władysław Kępiński



Stanisław Dębski



Józef Piątkowski



Władysław Płoski



Józef Cywiński



Jan Tadeusz Szczuka



Julian Dąbrowski



Marian Szymański



Stanisław Pachuta



Franciszek Piliś



Jerzy Wysocki



Jan Kulka



Henryk Berkieta



Stanisław Czarnecki

IV. Wykaz kół oraz ich przewodniczących - stan na 31.12.1993 r.

UWAGA: na skutek braku danych, zwłaszcza z okresu pierwszych lat istnienia kół, nie wszędzie podano nazwiska przewodniczących.

1. KZ przy Głównym Urzędzie Geodezji i Kartografii (KM przy GUGiK - PPWK w l. 1972-87) 1952-1988
Roman Włodarczyk 1951-55, 1968-72, Jerzy Szymański 1955-57, Julian Dąbrowski 1957-59, Michał Rogulski 1959-60, Jan Chmielnicki 1960-61, Adam Szczerba 1966-68, Paweł Niemczyk 1962-63, Franciszek Piliś 1963-66, Stefan Kwiatkowski 1972-74, Edward Grabiński 1974-77, Henryk Jędrzejewski 1977-83, Tadeusz Dulski 1983-88
2. KZ przy Wydziale Geodezji i Kartografii PW 1952-...
Eugeniusz Barański 1953-55, Janusz Wapiński..., Mieczysław Malesiński 1961-62, Zygmunt Żurawski 1964-70, Kazimierz Sawicki 1970-72, Jerzy Fellmann 1972-83, Jerzy Paśko 1983-86, Jerzy Rogowski 1986-92, Ryszard Preuss 1980-81, 1992-...
3. KZ przy Państwowym Przedsiębiorstwie Geodezyjnym 1952-1975
...Genowefa Pierścionek-Bielaniewicz 1964-66, Tadeusz Nowiński 1966-73, Kazimierz Michalak 1973-75
4. KZ przy Państwowym Przedsiębiorstwie Fotogrametrii 1952-1975
Barbara Steczkowska 1952-53, Leon Więckowski 1953-55, Zbigniew Marczuk 1955-57, Adam Linsenbarth 1957-58, Jan Szulecki 1958-64, Tadeusz Federowski 1964-73, Aleksander Kowalski 1973-75.
5. KZ przy Warszawskim Przedsiębiorstwie Geodezyjnym 1952-...
Marian Koźmiński 1952-55, Zygmunt Pohoski 1956, Tadeusz Ciuk 1957-58, Lothar Kutz 1958-61, Stefan Wojtulewicz 1961-62, Bolesław Staszczuk 1962-64, Mieczysław Dziubiński 1964-68, Maria Januszko 1968-69, Jan Kasowicz 1969-70, Andrzej Skurzak 1970-71, Bogdan Wasilewski 1971-73, Zygmunt Karwowski 1973-75, Adam Lewandowski 1975-78, Lech Mitraszewski 1978-80, Petronela Morawska 1980-88, Włodzimierz Kunach 1988-89, Wojciech Remiszewski 1989-92, Mieczysław Kowalewski 1992-...
6. KZ przy Instytucie Geodezji i Kartografii (KM przy IGiG-GIGiK w l. 1977-88) 1953-...
Kazimierz Wójtowicz 1953-56, Klemens Tarnowski 1956-59, Andrzej Sas-Uhrynowski 1959-65, Jan Ciesielski 1965-67, Zofia Trautsolt 1967-69, Krystyna Grunwald 1969-72, Czesław Wajrak 1972-74, Andrzej Żółtowski 1974-1976, Jan Cisak 1976-83, 1989-..., Jacek Domański 1983-89,
7. KZ przy Ministerstwie Rolnictwa i Gospodarki Żywnościowej 1953-...
...Józef Bryszewski 1957-58, 1962-64, Cyryl Głowiński 1958-61, Piotr Zborowski 1961-62, Józef Zgierski 1964-70, Janusz Brejt 1970, Zdzisław Olszewski 1970-76, Jan Bielański 1976-83, Jerzy Kozłowski 1983-86, 1988-90, Danuta Błaszczyk 1986-87, Helena Bruss-Konstanta 1991-...
8. KZ przy Warszawskim Okręgowym Przedsiębiorstwie Mierniczym 1953-1975
...Andrzej Zgliński 1964-66, Józef Gryc 1966-67, Zbigniew Grabski 1968-70, Andrzej Puzkarski 1971-74, Wanda Tomaszewska 1974-75
9. KZ przy Biurze Projektowo-Uslugowym Wodnych Melioracji, Wodociągów i Kanalizacji "MELWODPROJEKT" (do 1972 r. przy Centralnym Biurze Studiów i Projektów Wodno-Melioracyjnych - do 1993 r. przy Biurze Projektów Wodnych Melioracji) w Warszawie 1953-...
...Adam Czekaliński 1964-65, Józef Iwanejko 1965-67, Józef Szymański 1967-72, Krzysztof Kaszyński 1972-84, Stefan Gajewski 1984-89, Józef Ruszel 1989-...
10. KZ przy Wojskowym Przedsiębiorstwie Budowlanym - Wojskowym Biurze Studiów i Projektów Budowlanych 1953-1992
...Jan Dziekan 1978-86, Jerzy Balicki 1986-89, Celina Słupek 1989-92
11. KZ przy Biurze Projektów "GEOTORF" 1953-1956
12. KZ przy Przedsiębiorstwie Geologiczno-Fizjograficznym i Geodezyjnym Budownictwa "GEO-PROJEKT" 1957-...
...Wacław Kuliński 1960-67, Damazy Michalski 1967-68, Stanisław Massalski 1970-72, Zenon Miller 1972-74, Bohdan Stępień 1974-83, 1989-92, Jacek Filutowski 1983-86, Adam Nowakowski 1986-89, Monika Szapiro-Nowakowska 1992-...

13. KM przy Spółdzielni Pracy Geodezyjno-Dokumentacyjnej "TECHNOPLAN" 1957-...
Józef Kotliński 1958-67, Edward Lewandowski 1967-75, 1989-..., Józef Zgierski 1976-77, Stanisław Krzyszoń 1977-80, Józef Ciszewski 1980-83, Stanisław Różanka 1983-89
14. KZ przy Warszawskim Biurze Geodezji i Urzędzeń Rolnych (do 1962 r. przy Oddziale Geodezji Wydziału Rolnictwa i Leśnictwa Prez. WRN) - do 1975 r., przy Woj. BGIUR - do 1989 r. przy Woj. BGIUR w Warszawie) 1957-...
...Eugeniusz Barański 1964-86, Stanisław Kukawka 1986-92, Zbigniew Łapiński 1992-...
15. KZ przy Wojskowej Akademii Technicznej 1957-...
Stanisław Pachuta 1957-64, Wilhelm Syrek 1964-67, Henryk Stasiewicz 1967-74, Eugeniusz Pocięcha 1974-85, Andrzej Macioch 1985-89, Ryszard Sołoducha 1989-...
16. KM przy Biurze Urządzenia Lasów i Geodezji Leśnej (KZ do 1972 r. przy Biurze Urządzenia Lasów i Projektów Leśnictwa) w Warszawie 1957-...
...Ryszard Różański 1964-72, Stanisław Radwański 1972-78, Stanisław Kula 1978-83, Tadeusz Socha 1983-89, Jan Kozłowski 1989-...
17. KZ przy Zarządzie Topograficznym Sztabu Generalnego WP 1957-1993
Juliusz Milewski 1957-61, Stanisław Paszko 1961, Zbigniew Kuczyński 1961-62, Mirosław Kupczyk 1962-63, Feliks Lichwata 1963-64, Janusz Błaszczuk 1964-67, Wiktor Grygorenko 1967-70, Michał Bieniek 1970-72, Marian Walerowicz 1972-74, Witold Kosiński 1976-78, Jan Czura 1978-80, 1983-86, Jacek Augustyniak 1980-83, 1989-91, Zbigniew Battke 1986-89, Wojciech Pachuta 1991-1993
18. KZ przy Zarządzie Lotniskowym Wojsk Lotniczych 1957-1992.
...Ryszard Skłodowski 1964-66, 1981-83, Edward Moreń 1966-67, Włodzimirz Czerwieński 1968-81, Grażyna Sawiak 1983-86, Dominika Krukowska 1989-92
19. KZ przy Technikum Geodezyjnym - Zespole Szkół Geodezyjno-Drogowo-Geodezyjnych w Warszawie 1957-70, 1986-92
...Józef Piątkowski 1964-66, Antoni Sadowski 1966-67, Joanna Raubo 1986-92
20. KZ przy Ministerstwie Gospodarki Komunalnej 1957-1972
...Krystyna Głowińska 1964-67, 1970-71
21. KZ przy Państwowym Przedsiębiorstwie Wydawnictw Kartograficznych 1957-1972
...Juliusz Pruski 1964-65
22. KZ przy Jednostce Wojskowej Nr 1440 w Ostrowi Mazowieckiej 1957-72 - do Leszna
...Bolesław Otachel 1964-66, Henryk Bednarek 1966-67, Jerzy Spytek 1970-71
23. KZ przy Jednostce Wojskowej Nr 1950 w Ostrowi Mazowieckiej 1957-92 - do Torunia
...Maksymilian Husek 1964-65, Stanisław Wysocki 1965-67
24. KZ przy Jednostce Wojskowej Nr 3470 w Ostrowi Maz. 1957-80 - do OW SGP w Ostrołęce
...Zbigniew Chmielnicki 1964-66, Zygmunt Popławski 1966-67, Włodzimirz Milewski 1968-70, Gerard Przeworski 1970-71, Wiktor Żukociński 1974-77
25. KT przy Jednostce Wojskowej Nr 3130 w Ostrowi Mazowieckiej 1957-..., 1974-80 -do OW SGP w Ostrołęce
Czesław Sworowski 1974-1977, Andrzej Biernat 1977-80
26. KT w Płocku - KM przy Wojewódzkim Biurze Geodezji i Terenów Rolnych w Płocku 1961-72 - 85
Józef Wasiuk 1961-64, Henryk Jezierski 1964-68, Iwo Betke 1968-70, Waclaw Roslaniec 1970-72, Andrzej Szczepaniak 1972-74, Andrzej Królikowski 1976-79, Jan Cichomski 1979-83, Zygmunt Zaręba 1983-85
27. KZ przy Wojewódzkim Przedsiębiorstwie Geodezyjnym "LEVEL" (KT do 1972 r. - KZ do 1976 r. przy Miejskiej Pracowni Geodezyjnej - do 1991 r. przy Zakładzie Nr 5 OPGK Warszawa - Ursus) w Siedlcach 1963-...
Andrzej Wysocki 1963-67, Gabriel Bodecki 1967-71, Franciszek Mikołajczuk 1971-73, Dariusz Dyka 1973-79, 1983-86, Stanisław Zaremba 1979-83, Waldemar Piórczyński 1986-
28. Koło Seniorów 1964-...
Janusz Lewartowski 1964-66, Justyn Cywiński 1966-70, Władysław Barański 1970-77, Jerzy Jasnorzewski 1977-80, Eugeniusz Łukasiewicz 1980-83, Tadeusz Sosnowski 1983-86, Tadeusz Arciszewski 1986-...

29. KZ przy Okręgowym Przedsiębiorstwie Geodezyjno-Kartograficznym w Warszawie - Ursusie (do 1975 r. przy Wojewódzkim Przedsiębiorstwie Geodezyjnym Gospodarki Komunalnej) 1964-...
- Jan Szczuka 1964-71, Jan Kulka 1972-78, Romuald Glinicki 1978-83, Andrzej Mroczek 1983-84, Kazimierz Cichowicz 1984-92, Danuta Ilcewicz 1992-...
30. KM przy Wydziale Geodezji i Gospodarki Gruntami Urzędu Wojewódzkiego w Warszawie (do 1973 r. przy Wydziale Architektury, Nadzoru Budowlanego i Geodezji - do 1985 r. przy Biurze Głównego Geodety m.st. Warszawy) 1964-...
- Henryk Berkiet 1964-83, Maria Andruszek-Januszko 1983-86, 1992-..., Barbara Nowakowska 1986-89, Stanisław Gütler 1989-92.
31. KZ przy Oddziale Geodezyjnym Centralnej Dyrekcji Okręgowej Kolej Państwowych w Warszawie 1964-66, 1976-...
- Michał Matus 1964-66, Jerzy Charmuszko 1976-78, Ireneusz Caban 1978-83, Elżbieta Mirkowicz 1983-...
32. KT przy Pow. BGiUR - KM przy Rej. Oddziale WBGiTR w Wołominie 1964-75-92
Henryk Kołłupajło 1964-83, Maciej Urbanowicz 1983-88, Zygmunt Jahacy 1988-92
33. KM (KT do 1972 r.) w Pułtusk 1965-...
- Henryk Łach 1965-70, Józef Wielechowski 1970-71, Wiesław Tyniec 1972-76, 1983-86, Tadeusz Kanownik 1976-83, Andrzej Żolnierzak 1986-...
34. KT - KZ przy Pow. BGiUR w Pruszkowie 1966-72-77
35. KT - KZ przy Pow. BGiUR w Gostyninie 1966-72-75
Andrzej Szczepaniak 1970-71, Jan Ciechomski 1974-75
36. KT - KZ przy Pow. BGiUR w Węgrowie 1966-72-80
...Władysław Kaniewski 1970-72, Stanisław Bolchajmer 1972-76
37. KT - KZ przy Pow. BGiUR - KM przy Rej. Oddziale WBGiTR w Ostrowi Mazowieckiej 1966-72-76-80 - do OW SGP w Ostrołęce
...Wojciech Kamiński 1970-72, Andrzej Tyborowicz 1972-80
38. KZ przy Wojewódzkim Biurze Geodezji i Terenów Rolnych w Siedlach (KT do 1972 r. - KZ do 1975 r. przy Powiatowym Biurze Geodezji i Urzędach Rolnych w Mińsku Mazowieckim) 1967-...,
Jan Woźniak 1967-72, Witold Radzio 1980-...
39. KZ przy Biurze Projektów Przemysłu Hutniczego "BIPROHUT" 1967-70
Zdzisław Świeściak 1967-68
40. KZ przy Szkole Głównej Gospodarstwa Wiejskiego - Akademii Rolniczej w Warszawie 1968-...
Antoni Kegler 1968-71, Henryk Kowalski 1972-74, Wiesław Kosiński 1974-86, Wojciech Buczek 1986-92.
41. KM (KT do 1972 r.) w Mławie 1968-...
- Ryszard Słomski 1968-77, Barbara Załęska 1977-80, 1983-86, Zdzisław Ługowski 1980-83, 1989-92, Włodzimierz Gutowski 1986-89, 92-...
42. KT - KZ przy Pow. BGiUR w Nowym Dworze Mazowieckim 1968-72-77
Lucjan Brzeziński 1968-72, ...
43. KZ przy Wojskowych Zakładach Kartograficznych 1968-1976
...Janusz Wałkuski 1970-71, 1974-76
44. KT - KM przy Pow. BGiUR - przy Rej. Oddziale BGiTR w Płońsku 1968-72-77-93
...Ryszard Zienkiewicz 1972-74, Lech Dobrzyński 1977-78, 1980-83, Izabela Brzęcka 1983-89
45. KT - KZ przy Pow. BGiUR w Grójcu 1968-72-76 - do OW SGP w Kielcach
...Roman Sadowski 1968-76
46. KT - KZ przy Pow. BGiUR - KT w Sierpcu 1969-72-75, 85-93
Ryszard Śramski 1969-71, 1985-87, Henryk Jeziński 1972-74, Bogdan Fołtyński 1974-75, Sławomir Gąsiorowski 1988-92
47. KT - KM przy Pow. BGiUR - KT w Grodzisku Mazowieckim 1970-72, 1974-77, 1986-...
...Stanisław Miskurka 1986-89, 1992-...
48. KZ przy Biurze Urzędów Rolnych m.st. Warszawy 1970-1975
Andrzej Szmurło 1970-71, ...

49. KZ przy Technikum Geodezyjnym w Żelechowie 1970-1992
Edward Zdziarski 1970-72, Jerzy Białkowski 1977-86
50. KT - KZ przy Pow. BGiUR w Sokołowie Podlaskim 1970-72-77
Jan Milewski 1970-72, 1974-77
51. KT - KZ przy Pow. BGiUR w Rykach 1970-72-75 - do OW SGP w Lublinie
Eugeniusz Jarząbek 1970-75
52. KT - KZ przy Pow. BGiUR w Sochaczewie 1970-72-76 -do OW SGP w Łodzi
Czesław Wilniewicz 1970-72, Roman Barancewicz 1972-76
53. KT - KZ przy Miejskiej Pracowni Geodezyjnej w Żyrardowie 1970-72-76
Wacław Szałachewicz 1970-72, Roman Szczęsny 1972-74
54. KM przy Pow. PGiUR w Otwocku 1972-77
Zdzisław Młodzianowski 1974-77
55. KZ przy Pow. BGiUR w Garwolinie 1972-1977
...Marian Rękawek 1975-77
56. KZ przy Pow. BGiUR w Łosicach 1972-1976 - do OW SGP w Lublinie
...Jarosław Ptaszyński 1974-76
57. KZ przy Pow. BGiUR - Rej. Oddziale WBGiUR w Pszasnyszu 1972-76-80 - do OW SGP w Ostrołęce
Stefan Przybyłek 1974-77, Janusz Jąderko 1977-80
58. KM przy Zarządzie Autostrady - Dyrekcji Okręgowej Dróg Publicznych w Warszawie 1973-80-92
Wiesław Korpysz 1973-83, Barbara Sułot 1983-92
59. KZ przy Przedsiębiorstwie "HYDROBUDOWA 6" 1973-76
Wojciech Ryszewski 1973-76
60. KZ przy Miejskiej Pracowni Geodezyjnej - Zakładzie Nr 2 OPGk Warszawa - Ursus - Wojewódzkim Przedsiębiorstwie Geodezyjnym w Płocku 1973-76-93
Stanisław Skiba 1973-83, Jan Kantor 1983-85, Jan Głydziak 1985-86, Maria Górnicka 1986-89, Andrzej Knap 1989-93
61. KZ przy Powiatowym Biurze Geodezji i Urzędzeń Rolnych - Wojewódzkim Biurze Geodezji i Terenów Rolnych w Ostrołęce 1973-75-80 - do OW SGP w Ostrołęce
Tadeusz Niebrzydowski 1973-77, Tadeusz Biedrzycki 1977-80
62. KZ przy Pow. BGiUR - Rej. Oddziale WBGiTR w Makowie Makowieckim 1973-76-80 - do OW SGP w Ostrołęce
Michał Drożyński 1973-80
63. KZ przy Przedsiębiorstwie Eksportu Geodezji i Kartografii "GEOKART" (do 1982 r. przy Zjednoczeniu Przedsiębiorstw Geodezyjno-Kartograficznych "GEOKART") w Warszawie 1974-
Marian Walerowicz 1974-76, Ryszard Nowakowski 1976-83, Czesław Wyszomirski 1983-86, Wojciech Raniecki 1986-91, Czesław Gałka 1993-...
64. KM w Ciechanowie 1974-...
Aleksander Atrachimowicz 1974-77, 1983-89, Janusz Ulatowski 1977-80, Ryszard Słomski 1980-83, 1992-..., Adam Łęgowski 1989-92
65. KZ przy Przedsiębiorstwie Projektów i Realizacji Inwestycji Przemysłu Chemicznego "PRO-CHEM" 1974-92
Seweryn Zawiliński 1974-77, Andrzej Jezierski 1977-87, Dorota Lange 1987-92
66. KZ przy Wojewódzkim Biurze Geodezji i Kartografii w Warszawie 1974-1975
Adam Soczek 1974-75
67. KZ przy Pow. BGiUR - Rej. Oddziale WBGiTR w Wyszku 1974-76-80 - do OW SGP w Ostrołęce
Wiktor Krajawski 1974-80
68. KZ przy Państwowym Przedsiębiorstwie Geodezyjno-Kartograficznym 1975-...
Wanda Tomaszewska 1975-82, Aleksander Kowalski 1982-83, Zdzisław Dworakowski 1983-...
69. KZ przy Wojewódzkim Biurze Geodezji i Kartografii w Płocku 1975-1985
Andrzej Szczepaniak 1975-80, Ryszard Śramski 1980-83, Ryszard Dąbrowski 1983-85

70. KM przy Wydziale Geodezji Urzędu Wojewódzkiego (do 1985 r. przy Wojewódzkim Biurze Geodezji i Kartografii) w Siedlcach 1976-...
- Stanisław Zwierz 1976-80, Tadeusz Gąsowski 1980-83, Krystyna Wyspiańska 1985-89, Stanisław Zwierz 1989-92, Marian Rękawek 1992-...
71. KM w Działdowie 1977-...
- Aleksander Pietrukowicz 1977-89, Czesław Świniarski 1989-92, Marek Błażejczyk 1992-...
72. KZ przy Zakładzie Nr 5 Okręgowego Przedsiębiorstwa Geodezyjno-Kartograficznego Warszawa - Ursus w Ostrołęce 1977-80 - do OW SGP w Ostrołęce
- Zbigniew Kacpura 1977-80
73. KT (KZ do 1983 r. przy Wojewódzkim Biurze Geodezji i Terenów Rolnych) w Ciechanowie 1979-...
- Henryk Książek 1979-86, Marianna Węglowska 1986-89, Adam Kuchciński 1989-92, Zbigniew Starzyk 1992-...
74. KZ przy Wojskowym Biurze Studiów i Projektów Lotniskowych 1983-1992
- Leszek Krystman 1983-92
75. KM w Żurominie 1984-...
- Michał Rzewuski 1984-87, Lech Suszek 1987-89, Jan Sitarski 1989-92, Krzysztof Potorski 1992-...
76. KZ przy Generalnej Dyrekcji Budowy Metra 1985-...
- Antoni Kapłański 1985-92, Aleksander Fiutowski 1992-...
77. KT (KM do 1986 r. przy Wydziale Geodezji i Gospodarki Gruntami UW) w Płocku 1985-...
- Maria Kucharzak 1985-...
78. KT w Kutnie 1985-...
- Krzysztof Mońko 1985-87, Barbara Jarosz 1987-89, Andrzej Nowocin 1989-...
79. KT w Łęczycy 1985-1993
- Grzegorz Rogoziński 1985-93
80. KZ przy Ministerstwie Gospodarki Przestrzennej i Budownictwa 1988-...
- Zenon Marzec 1988-91, Zbigniew Baranowski 1991-...
81. KZ przy Przedsiębiorstwie Inżynieryjno-Geodezyjnym "COGiK" (do 1991 r. przy Centralnym Ośrodku Geodezji i Kartografii) 1988-...
- Ewa Musiał 1988-92, Andrzej Uchman 1992
82. KZ przy Biurze Projektów Przemysłu Betonów "BIPRODEX" 1989-...
- Cezary Hellich 1989-...
83. KZ przy Przedsiębiorstwie Usług Consultingowych "WADECO" w Warszawie 1989-...
- Andrzej Wisła 1989-...
84. KZ przy Urzędzie Dzielnicy - Gminy Warszawa Mokotów 1992-...
- Tomasz Wnenk 1992, Stanisław Krasuski 1993-...

V. Członkowie zbiorowi

1. Biuro Projektów Przemysłu Betonów "BIPRODEX" w Warszawie 1989-...
2. Biuro Projektów Wodnych Melioracji w Warszawie 1972-1987
3. Biuro Urządzania Lasu i Geodezji Leśnej w Warszawie 1972-...
4. Biuro Urządzania Lasów i Projektów Leśnych w Warszawie 1966-1972
5. Centralne Biuro Studiów i Projektów Wodno-Melioracyjnych 1966-1971
6. Centralny Ośrodek Geodezji i Kartografii w Warszawie 1988-1991
7. Centralny Związek Spółdzielni Budownictwa Mieszkaniowego 1968-1986
8. Centrum Informatyczne Geodezji i Kartografii w Warszawie 1977-1988
9. Dyrekcja Okręgowa Dróg Publicznych. Pracownia Geodezyjno-Wywłaszczeniowa w Warszawie 1983-1986
10. Główny Urząd Geodezji i Kartografii 1977-1983
11. Instytut Geodezji i Kartografii 1977-...
12. Jednostka Wojskowa Nr 3609 w Warszawie
13. Jednostka Wojskowa Nr 1440 w Ostrowi Mazowieckiej 1968-1970
14. Jednostka Wojskowa Nr 3470 w Ostrowi Mazowieckiej 1968-1980
15. Koło Studentów Geodetów przy Politechnice Warszawskiej 1966-1986

16. Ministerstwo Rolnictwa i Gospodarki Żywnościowej 1978-...
17. Okręgowe Przedsiębiorstwo Geodezyjno-Kartograficzne Warszawa-Ursus 1975-...
18. Państwowe Przedsiębiorstwo Fotogrametrii 1966-1975
19. Państwowe Przedsiębiorstwo Geodezyjne 1967-1975
20. Państwowe Przedsiębiorstwo Geodezyjno-Kartograficzne 1975-...
21. Państwowe Przedsiębiorstwo Wydawnictw Kartograficznych w Warszawie 1968-1991
22. Polskie Przedsiębiorstwo Wydawnictw Kartograficznych w Warszawie 1992-...
- 23-33. Powiatowe Biuro Geodezji i Urzędzeń Rolnych w: Makowie Mazowieckim (od 1973 r.), Mińsku Mazowieckim, Ostrołęce, Ostrowi Mazowieckiej, Płocku, Płońsku, Pruszkowie, Pułtusk, Sierpcu, Sochaczewie i Sokołowie Podlaskim 1966/68-1975
34. Przedsiębiorstwo Eksportu Geodezji i Kartografii "GEOKART" 1982-...
35. Przedsiębiorstwo Geologiczno-Fizjograficzne i Geodezyjne Budownictwa "GEOPROJEKT" 1966-...
36. Przedsiębiorstwo Inżynieryjno-Geodezyjne "COGiK" w Warszawie 1991-...
37. Samorząd Uczniowski Technikum Geodezyjnego w Warszawie 1966-1977
38. Spółdzielnia Pracy Geodezyjno-Dokumentacyjna "TECHNOPLAN" 1966-...
39. Stołeczne Zjednoczenie Budownictwa Komunalnego. Biuro Głównego Geodety m.st. Warszawy 1974-1986
40. Urząd m.st. Warszawy. Wydział Urbanistyki, Architektury i Ochrony Środowiska 1968-1973
41. Urząd Wojewódzki w Warszawie. Wydział Geodezji i Gospodarki Gruntami 1986-...
42. Urząd Wojewódzki w Płocku. Wydział Geodezji i Gospodarki Gruntami 1977-...
43. Warszawskie Biuro Geodezji i Urzędzeń Rolnych 1989-...
44. Warszawskie Okręgowe Przedsiębiorstwo Miernicze 1966-1972
45. Warszawskie Przedsiębiorstwo Geodezyjne 1966-...
46. Wojewódzkie Biuro Geodezji i Terenów Rolnych w Płocku 1966-...
47. Wojewódzkie Biuro Geodezji i Terenów Rolnych w Warszawie 1978-1989
48. Wojewódzkie Przedsiębiorstwo Geodezyjne Gospodarki Komunalnej w Warszawie 1966-1975
49. Wojskowa Akademia Techniczna w Warszawie 1977-...
50. Wojskowe Zakłady Kartograficzne w Warszawie 1968-1975
51. Zarząd Autostrad w Warszawie 1977-1983
53. Zarząd Topograficzny Sztabu Generalnego WP 1968-1987
53. Zespół Szkół Zawodowych Technikum Geodezyjne w Żelechowie 1978-1986
54. Zjednoczenie Przedsiębiorstw Geodezyjno-Kartograficznych "GEOKART" w Warszawie 1977-1982

VI. Wykaz członków SGP w Oddziale

(w gwiazdkach - aktualni członkowie wg stanu na 31.12.1993 r.)

A Adamczewski Zdzisław, Adamczyk Alfreda, Adameczek Jan, Aderek Stanisław Stefan, Afanasjew Jan, Alexandrowicz Leon, Ambroziak Marek, Ambroziak Zbigniew, Andrasik Jan, Andrzejewski Jerzy, Antoniuk Eugenia, Antonowicz Celina, Arciszewski Tadeusz, Atrachimowicz Aleksander, Atrachimowicz Barbara Jolanta, Abramczuk Wiesław, Abramowicz Irena, Abramowski Eugeniusz, Adameczek Danuta, Adamczyk Dariusz, Adameczek Lidia, Adamek Zenon Florian, Adamowicz Janusz, Adamowicz Leszek Wojciech, Adamska Anna, Adamska Grażyna, Adamska Katarzyna, Adamska Zofia, Adamski Janusz, Adamski Marian, Aleksandrowicz Arkadiusz, Aleksandrak Marek, Aleksiewicz Alicja, Anders Zbigniew, Wyndorszewski Stefan, Andruczyk Adam, Andrzejczak Małgorzata, Andrzejczak Włodzimierz, Andrzejewska Jadwiga, Andrzejewski Waclaw, Aniołowska Joanna, Ankiersztein Czesław, Antezak Marianna, Antoniuk Jacek, Antonowicz Tadeusz, Antosiewicz Adam, Antosik Włodzimierz Władysław, Antosz Barbara, Antoszkiewicz Bonifacy, Arciszewski Jerzy, Augustowski Mariusz, Augustyniak Jacek, Augustyniak Zbigniew, Auguściński Zbigniew,

B Badeński Leszek, Bagnowski Sławomir, Bajbert Władysław, Bajewska Elżbieta, Balcerk Włodzimierz, Balcerowska Urszula, Balicka Marta Zofia, Balicki Jerzy, Baldyga Jarosław, Bambit Piotr, Baran Edward, Baranowska Teresa, Baranowski Marek, Baranowski Zbigniew s.Stefana, Barański Eugeniusz, Barczewski Antoni, Barej Piotr, Barszczewski Jerzy, Barlik Marcin, Barna Szymon, Bartkowiak Urszula, Bartosiewicz Marianna, Bartosik Ryszard, Bartoszewicz Stanisław, Bartoszewski Tadeusz, Bartoszewski Zdzisław, Bartz Jerzy, Bartz Wanda, Barwicki Andrzej, Barzał Alicja Małgorzata, Bazak Mieczysława, Bączek Stefan, Beca Maria, Bedyński Józef, Belka Andrzej,

Benedykcińska Elżbieta Małgorzata, Benedykciński Maciej Stefan, Berkan Barbara, Berkietta Anna, Berkietta Henryk, Bester Tadeusz, Betke Iwo, Białach - Choromańska Ewa, Białous Zdzisław, Białousz Stanisław, Bibińska Lidia, Bielański Jan, Bielecki Kazimierz, Bielekowski Mariusz, Bieniewska Helena, Biełkowska Elżbieta, Biełkowski Andrzej Kazimierz, Bingoraj Andrzej, Błażkiewicz - Stepińska Izabella, Bliźniak Hanna, Bluhm - Kwiatkowski Wojciech, Blachnio Jan, Błaszczuk Barbara c. Teofila, Błaszczuk Danuta, Błaszczuk Marek, Błażejczyk Marek, Błędzka Jolanta, Błoński Marcin, Bobin Tadeusz, Bochenek Zbigniew, Boczek Bogdan, Boczek Jerzy, Boczowski Sławomir, Bodecki Gabriel, Bogucki Tadeusz, Bogusiak Sławomir, Bohonos Bohdan, Bojar Janusz, Bojko Jarosław, Bokus Tadeusz, Borkowska Elżbieta, Borkowski Kazimierz, Borkowski Stanisław, Borucki Dariusz, Borzęcki Franciszek, Brama Helena, Branicki Zdzisław, Braniecki Franciszek, Brodowski Tadeusz, Brodzki Janusz, Brokman Lech, Brzeziński Edward, Brzeziński Kazimierz, Brzezik Krystyna, Brzostek Marcin, Brzostek Włodzimierz, Brzostowski Mieczysław, Brzozowska Barbara, Brzozowski Ryszard, Buczek Wojciech Mariusz, Buczkowski Krzysztof, Buczkowski Włodzimierz, Buczyko Lucjan, Buczyko Małgorzata, Budniak Jan, Budrewicz Cezary, Budrewicz Grażyna, Budrewicz Henryk, Budziszewski Robert, Budzyński Ryszard, Bujalska Jolanta Maria, Bujanowska Krystyna, Bulej Zygmunt, Bułatowicz Tadeusz, Bunalska Magdalena, Burgemejster Feliks, Burkacki Wojciech, Butowtt Olga, Butowtt Róża, Bychawska Krystyna, Bychawski Wojciech, Babik Dariusz, Bacciarelli Aleksander, Bachański Krzysztof, Bachenek Anna, Bachorek Krystyna, Baczewska Jadwiga Halina, Baczyńska Anna, Baczyński Jerzy, Badowski Kazimierz, Bażyńska Maja, Bajerski Jerzy, Bajszczak Tadeusz, Bala Bogusław, Bala Józef, Balcerkiewicz Barbara, Balcerzak Jerzy, Balicki Juliusz, Baliszewski Edward, Baldyga Danuta, Bałdyga Dariusz, Bałut Marek, Bałyga Maciej, Banach Hanna, Banaszczak Edward, Banaszewski Seweryn, Banaszekiewicz Maria c. Wincentego, Banaszekiewicz Maria c. Stanisława, Banaszekiewicz Mirosława, Banske Jan, Bantle Walenty, Bańkowski Zdzisław, Baran Henryka, Baran Mieczysław, Baran Tadeusz, Baraniecki Romuald, Baranowicz Zofia, Baranowska Krystyna, Baranowski Jan, Baranowski Waław, Baranowski Witold, Baranowski Włodzimierz, Baranowski Zbigniew s. Stefana, Barańska Barbara, Barańska Małgorzata, Barański Jan, Barański Józef, Barca Andrzej, Barcikowski Jerzy, Barcikowski Marian, Barczuk Wojciech, Barej Tadeusz, Barski Tadeusz, Bartkiewicz Jerzy, Bartkowiec Andrzej, Bartoń Władysław, Bartosz Zbigniew, Bartoszewicz Olgierd, Bartoszewski Jutta, Bartoszewska Maria, Bartoszewski Zygmunt, Bartyś Tadeusz, Basiewicz Marek, Bastecki Norbert, Baszkiewicz Alina, Baszkiewicz Krzysztof, Bator Danuta, Battke Zbigniew, Bauer Jerzy, Bauer Robert Władysław, Bawolik Marek, Bawolik Waldemar, Bąk Krzysztof, Bąkowski Krzysztof, Bątruk Andrzej, Beder Barbara, Bednarczyk Jerzy, Bekalarek Krzysztof, Bednarek Henryk, Beker Leszek, Belkowski Henryk, Benzak Bogdan, Bereza Wojciech, Berg Marek, Bernat Jan, Berka Jan, Bernat Marian, Betlej Ewa, Beżkowski Krzysztof, Bęben Tadeusz, Bialik - Zapaśnik Anna, Białas Stanisława, Bialek Adam, Bialek Ireneusz, Białkowski Jerzy, Białobłocki Andrzej, Białous - Lesisz Ludmiła, Biały Janusz, Biegaj Czesław, Bielak Ireneusz, Bielaniec Zdzisław, Bielawska Halina, Bielawski Adam, Bielawski Leon, Bielecka Jolanta, Bielecka Teresa, Bielecki Jacek, Bielecki Janusz, Bielecki Mirosław, Bielecki Waław, Bielewicz Jerzy, Bieliński Stanisław, Bieliński Waław, Bienias Aleksandra, Bieniek Michał, Bieniewski Jan, Bienka Akeksander, Bienkowski Grzegorz, Bieraczyńska Mirosława, Biernacki Franciszek, Biernacki Mieczysław, Biernat Ireneusz Henryk, Biesaga Zenon, Bilewicz Mikołaj, Bilińska Mirosława, Biniecki Henryk, Binkiewicz Jerzy, Binkowski Henryk, Blachowicz Wiesław, Blejsz Ewa, Bliźniak Stanisław, Blachowicz Wojciech, Błajda Maria, Błaszczak Jan, Błaszczuk Barbara c. Jana, Błaszczuk Janusz, Błaszczuk Wiesław, Błazik Zdzisław, Błyskosz Jerzy, Bobin Danuta Maria, Bobrowicz Kazimierz, Bobrowski Tomasz, Bochiński Teodor, Boczek Antoni, Boczowski Zdzisław, Bodanka Ignacy, Bodanka Maria, Bodanka Tadeusz, Bodnar Tadeusz, Bodech Cecylia, Boenisz Marek, Bojko Jarosław, Bogaczewicz Zdzisław, Bogdańska Irena, Bogdański Zbigniew, Bogobowicz Marek, Bogucki Marek, Bogusławska Barbara.

Bogusz Helena Wanda, Boguszewska Barbara, Bohdanowicz Edward, Bohlen Janusz, Bojakowski Janusz, Bojanowska Jadwiga, Bojański Szymon, Bojer Paweł, Bokun Jerzy, Bolchajmer Stanisław, Bombiński Mirosław, Bonarowska Danuta, Bondarenko Lucyna, Boniakowska Ewa, Boniewski Zbigniew, Bonisławska Bożena, Bonikowska Anna, Boratyn Marian, Boratynski Janusz, Borcuch Lech Adam, Borecka Małgorzata, Borejsza Janusz, Borkiewicz Krzysztof, Borkowska Grażyna, Borkowski Edmund, Borkowski Jacek, Borowski Andrzej, Borowski Grzegorz, Borucka Danuta, Borys Włodzimierz, Borysiuk Brygida, Borzęcka Izabela Mieczysława, Borzęcki Piotr, Bosek Lech, Bożek Stanisława, Brajczewski Edmund, Brand Włodzimierz, Brandt Jerzy, Brant Krzysztof, Bratek Roman, Brejt Janusz, Brejwo Barbara, Brelński Marian, Brendel Włodzimierz, Brewczyński Stanisław, Brodecka Maria, Brodowski Ryszard, Brokman Danuta, Brokman Maria, Bromski Jacek, Bromski Paweł, Bronikowska Barbara, Broszkowska Maria Izabela, Browarek Leszek, Brudzyńska Maria, Brunner Zbigniew, Bryczek Stanisław, Brylka Edward, Bryszewski Józef, Brzezińska Magdalena, Brzeziński Damian Adam, Brzeziński Jerzy, Brzeziński Lucjan, Brzeziński Ryszard, Brzeziński Wiktor, Brzeźnicki Ryszard, Brzostowska Barbara, Brzostowska Elżbieta, Brzozowski Adam, Brzozowski Eugeniusz, Brzozowski Jan, Brzozowski Waław, Brzozowski Zbigniew, Brzózka Ryszard, Buciewicz Bronisław, Buch Krystyna, Buchole Izabela, Bucka Małgorzata Elżbieta, Buczek Wiesława, Buczkowski Jerzy s. Bronisława, Budyn Ewa, Budziszewski Jacek, Budzyńska Krystyna, Bujakiewicz Aleksandra, Bujalska Ewa, Bujalski Zbigniew, Bujanowska Jadwiga, Bujnowski Antoni, Bujnowski Lech, Bukowiec Halina, Bukowska Wanda, Bukowski Grzegorz, Buksiński Marian, Bulak Andrzej, Buraczyńska Mirosława, Buraczyński Włodzimierz, Burakowska Grażyna, Burakowski Tadeusz, Burchard Wanda, Burgemejster Małgorzata, Bury Władysław, Burzyński Czesław, Burzyński Janusz, Butkiewicz Franciszek, Butowtt Jerzy, Buza Wanda, Bykowski Witold, Bytniewski Andrzej.

C Cabaj Kazimierz, Caban Ireneusz, Chachaj Jarosław, Chludzińska Alina, Chmiel Romualda, Chmielak Halina, Chmielak Marian, Chmielewska Bożena, Chmielewska Maria, Chmielewski Andrzej, Chmielewski Janusz, Chmielewski Stanisław, Chmielewski Tadeusz, Chmielewski Zbigniew, Chmielińska Maria, Chmieliński Andrzej, Chodorowska Elżbieta, Chodorowski Jacek, Chojnacki Jarosław, Choromański Karol, Chramiec Adam, Chrusciel

Ryszard, Chruściel Magdalena, Chruściel Zdzisław, Chrzanowski Marek, Chrzęszczewski Ryszard, Chudy Lech, Chudy Lucjan, Chwazik Elżbieta, Cichecki Szczepan, Cichocki Aleksander, Cichowicz Kazimierz, Cierpikowski Hieronim, Ciesielski Jan, Cieśliński Józef, Ciołkosz Andrzej, Ciota Stanisław, Cisak Jan, Cisak Maria, Cwalina Janusz, Cybulski Bolesław, Cyłke Józef, Czajka Zbigniew, Czarncki Janusz, Czarncki Jerzy, Czarncki Kazimierz, Czarncki Stanisław, Czarnocka Lucyna, Czekaliński Adam, Czekało Zdzisław, Czempieński Bolesław, Czubak Krystyna, Czupryn Stanisław, Czyż Czesław, Czyż Krzysztof, Ceglowski Roman, Celej Krzysztof Jan, Celejewska Henryka, Celińska Alicja, Cendrowska - Hamann Elżbieta, Chadaj Stanisław, Charmuszko Jerzy, Charzyńska Bogumiła, Chechłacz Zbigniew, Chelmiński Maciej, Chelstowski Janusz, Chęcińska Grażyna, Chimkowski Kazimierz, Chlebowski Stefan, Chmielecki Ryszard, Chmielewski Stanisław s. Adama, Chmielnicki Zbigniew, Chmolewska Apolonia, Choczaj Edward, Chodakowski Andrzej Sławomir, Chodowicz Lucyna, Chodubska Grażyna Maria, Chodźko Henryk, Chojecka Jolanta, Chojecki Andrzej, Chojnacka Barbara, Chojnacki Marek, Chojnicki Krzysztof, Chojnowska - Derlacka Alina, Cholewa Henryka, Chorąży Adam, Chowańska - Otyś Danuta, Chrapowicki Ryszard, Chrobociński Wiesław, Chromański Karol, Chról Jan, Chrupek Jerzy, Chruściel Jadwiga, Chruścielewska Małgorzata, Chruszczanowicz Jan, Chrzanowska Bożena, Chrzanowski Adam, Chrzanowski Klemens, Chrzęszczewski Walde-
mar, Chrzczonowicz Eugeniusz, Chudzik Jerzy, Chudzik Władysław, Chwastowski Czesław, Chwedoruk Barbara, Chwileczeni Jerzy, Chwilewski Zygfryd, Chyczewska - Stomka Anna, Chylińska Maria, Chyłkowska Kamila, Chżyńska Krystyna, Cichocki Paweł, Cichocki Stefan, Cichocki Stefan, Cichosz Maria, Cichosz Roman, Cichowas Czesław, Cichowska - Cieślak Hanna, Cichy Leszek, Ciechociński Stefan, Ciechomski Jan, Ciechowicz Włodzimierz, Cieciera Leszek, Cielemecka Ewa, Ciesielska Elżbieta, Ciesielska - Kłosińska Barbara, Ciesielski Ryszard, Cieszyński Zenon, Cieślak Antoni, Cieślak Dariusz, Cieslik Grzegorz, Cieslik Marek, Ciesliński Franciszek, Ciok Elżbieta, Ciskowska Alina, Ciszewski Andrzej, Ciszewski Józef, Ciuba Jarosław, Ciuk Tadeusz, Cudny Maria, Curyłło Waldemar, Czuytek Elżbieta, Cwyk Kazimierz, Cwyl Stanisław, Cybuk Barbara, Cybulska Jolanta, Cybulska Magdalena, Cybulski Bogdan, Cybulski Stanisław, Cygler Barbara, Cypryk Aleksander, Cytowska Maria, Cywiński Justyn, Czachorowska Anna Barbara, Czaczkowski Eligiusz, Czajkowski Krzysztof, Czaplinski Stanisław, Czarna Elżbieta, Czarna Genowefa Helena, Czarna Irena, Czarncki Włodzimierz, Czarnocki Andrzej, Czarnuszewicz Krystyna, Czechowicz Henryk, Czekał Maria Anna, Czekała Mariusz, Czermak Wiesław, Czerniakowska Alina, Czernicka - Prokopek Anna, Czerny Zbigniew, Czerwińska - Szostak Sylwia, Czerwiński Jarosław, Czerwiński Wiesław, Czerwiński Włodzimierz, Cześniak Teresa, Czuby Janusz, Czura Dariusz, Czura Jan, Czykowski Roman, Czyż Janina, Czyżak Henryk, Czyżewska Elżbieta, Ćmiel Teodora, Ćwiklik Roman, Ćwiklińska Elżbieta, Ćwil Małgorzata,

D Damęta Roman, Darmetko Bogusław, Dawidko Jarosław, Dąbrowska Irena, Dąbrowska-El Hefnawy Janina, Dąbrowska Teresa c. Józefa, Dąbrowska Teresa c. Tadeusza, Dąbrowski Janusz, Dąbrowski Jerzy, Dąbrowski Ryszard, Dąbrowski Stanisław s. Tomasza, Dąbrowski Tomasz, Derkacz Wiesław, Derlacka Alina, Derlacki Jerzy, Deryło - Stepiak Janina, Dłubakowska Jolanta, Dmochowski Stanisław, Dmochowski Tadeusz, Dmowski Jerzy, Dobaczewski Waldemar, Dobosz Andrzej, Dobrzycka Maria, Dobrzyński Jacek, Dolecki Kazimierz, Domański Andrzej Marek, Domański Jacek s. Jerzego, Domański Wojciech, Domaradzki Leszek, Dominiak Ewa, Dominik Janusz, Doraczyński Henryk, Downarowicz Jerzy, Drabik Andrzej, Drachal Jacek, Drodźewski Zbigniew, Drulis Tomasz, Drzewiecki Paweł Andrzej, Drzewoszevska Maria, Drzewoszewski Janusz, Dubaniewicz Kazimierz Zbigniew, Domański Jacek, Dudziński Tomasz, Dulski Tadeusz, Durlaj Jerzy, Durzyńska Halina, Dworecki Andrzej, Dworakowska Joanna, Dworakowski Zdzisław, Dygowska Małgorzata, Dygowski Jan, Dyka Dariusz, Dyskiewicz Dariusz, Dziedziński Stanisław, Dziekan Jan, Dzieszuk Anna, Dziewiński Wiesław, Dywulska Alina, Dziewulski Włodzimierz, Dzik Jan, Dzikiewicz Tadeusz, Dźwigałowski Grzegorz, Dadas Janina, Dadas Stanisław, Dagilis Józef, Danelczyk Grażyna Irena, Danielak Stanisław, Danilewicz Krzysztof, Dankowska Małgorzata, Daszkowska Maria, Dawidek Mariola, Dąbkowska Halina, Dąbkowski Piotr, Dąbrowska Agnieszka, Dąbrowska Danuta, Dąbrowska Halina, Dąbrowska Krystyna c. Lucjana, Dąbrowska Krystyna c. Ryszarda, Dąbrowski Andrzej, Dąbrowski Bernard, Dąbrowski Edward, Dąbrowski Jan s. Józefa, Dąbrowski Jan s. Piotra, Dąbrowski Julian, Dąbrowski Stanisław s. Feliksa, Dąbrowski Stanisław s. Stanisława, Dąbrowski Tadeusz, Dąbrowski Zdzisław, Dedek Izabela, Degórski Tadeusz, Dej Marian, Dejnert Zbigniew, Dembińska Janina, Demusiak Daniel, Denkiewicz Albin, Derlatka Maciej, Detkiewicz Janina, Detkiewicz Wiesława, Deszczynska Anna, Dębecki Mieczysław, Dębiński Andrzej, Dębniak Kazimierz, Dębska Maria, Dębski Józef, Dębski Stanisław, Dębski Waldemar, Dębski Zbigniew, Didkowski Janusz, Długosz Zbigniew, Dłużniewski Mateusz, Dmochowski Arkadiusz, Dmowska - Grabowiec Czesława, Dmuchowska Elżbieta, Dobek Tadeusz, Dobiesz Maria, Dobosz Dariusz, Dobosz Elżbieta, Dobosz Łucja, Dobler Henryk, Dobosz Mariusz, Dobięgała Stanisław, Dobrowolski Jerzy, Dobrzyńska Barbara, Dobrzyński Lech, Dobrzyński Waław, Dodacki Jan, Dolatowski Hubert, Dołbniak Jerzy, Dołbniak Sławomir, Domagalski Tadeusz, Domagała Danuta, Domańska Alicja, Domańska Elżbieta, Domański Bogumił, Domański Marian, Domański Romuald, Domański Władysław, Domaradzki Stanisław, Domian Ryszard, Domańska Bożena, Domoracki Włodzimierz, Domzalska Danuta, Domzalski Jerzy, Domżał Barbara, Doradziński Bronisław, Doradziński Jerzy, Doroszkiewicz Michał, Dowgird Bruno, Dowgird Małgorzata, Drab Maryla, Drabek Jerzy, Drachal Janusz, Droupiewska Danuta, Drozda Tadeusz, Drusejko - Różewicz Adam, Drużyński Ryszard, Dryk Marek, Drzewicka Gabriela, Drzewicki Albin, Drzewiecka Teresa, Drzewiecki Wojciech, Drzewowski Władysław, Dubas Waław, Dubicka Bożena, Dubińska Urszula, Dubrownik Czesław, Duchniewicz - Kania Urszula, Duda Irena, Duda Janina, Duda Zdzisław, Dudek Barbara c. Antoniego, Dudek Barbara c. Edwarda, Dudzińska Teodozja, Dudziński Marian, Dulanowski Stefan, Dulek Hieronim, Dulian Błażej, Dunaj Henryk Jan, Dunal Jerzy, Duszczyk Marek, Dutkiewicz Andrzej, Dutkiewicz

Grzegorz, Dutkowiak Witold, Dwojackska Anna, Dworak Wiesława, Dworecki Marian, Dybczak Stefan, Dybczyński Stefan, Dyczkowski Edward, Dydak Mieczysław, Dygasiewicz Stanisław, Dyja Irmina, Dymczyk Irena, Dymkowski Marek, Dyrda Jerzy, Działama Jerzy, Dziedzic Jerzy, Dziejowska Barbara, Dziemidowicz Sławomir, Dziermański Roman, Dzierżyński Henryk, Dzielawtowski Kazimierz, Dziecioł Wojciech, Dzik Zofia, Dzikiewicz Bronisław, Dzikowski Grzegorz, Dziubiński Andrzej, Dziubiński Mieczysław, Dziubłowski Jerzy, Dziurkowska Bożena, Dzdudzi Sylwester, Dźwigalowski Florian, Dżegniuk Krystyna, Dźwigalowski Wincenty,

E Eysymontt-Sadkowska Elżbieta, Elert Jolanta, Elsner Ewa, Emler Waclaw, Ert-Eberdt Janusz, Fabrykowski Krzysztof,

F Fajkowski Wiesław, Falba Wiesław, Falek Zbigniew, Fangrat Sławomir, Fangrat Zofia, Fastyn Mieczysław, Felczak Julian, Fellmann Jerzy, Fellmann-Stanuch Zofia, Fiedorowicz Jerzy, Fijałkowska Maria-Ewa, Fiutowski Aleksander, Frankiewicz Marian, Frączkiewicz Aleksandra, Frelek Jakub Wiktor, Fabiański Stanisław, Facon Kazimierz, Fajkowska Barbara, Faligowski Jerzy, Farbiszewski Andrzej, Federowski Tadeusz, Felic Jadwiga, Fellmann Jadwiga, Ferderer Alicja, Fetyng Wojciech Jerzy, Fidziński Bogusław, Figel Jolanta, Figiel Krystyna, Fijałkowska Krystyna, Filip Wiesław, Filip Wiesława, Filipek Henryk, Filipek Tadeusz, Filipowicz Hanna, Filochoowski Edward, Fiszer Mikołaj, Fitz Elżbieta, Fiutowski Jacek, Flieger Danuta, Flejszer Stefan, Flejszman Jadwiga, Flejszman Leszek, Fleks Zygmunt, Flis Henryk, Flont Stanisław Jerzy, Florczak Wojciech, Fogtman Michał, Foltiński Bogdan, Fomienko Leszek, Foryś Halina, Forsyjak Edward, Frank Andrzej, Frankowski Zdzisław, Frask Stanisław, Frąc Zdzisław, Frąckiewicz Zygmunt, Frąckowiak Wojciech, Frejek Tadeusz, Frelek Marian, Frelik Tadeusz, Fremusińska Marta, Frużyńska Jadwiga, Fudalej Maria, Fudalej Mieczysław, Fudali Jan, Fudali Mieczysław, Fuławka Stanisław, Furmanik Jan s. Antoniego, Furmańczyk Kazimierz, Furmańska Maria, Furtak Janusz, Fydryszak Halina,

G Gaertig Tadeusz, Gajda Zbigniew, Galiński Janusz, Gałaj Stanisław, Gałazka Jadwiga, Galecki Andrzej, Galecki Sławomir, Galka Czesław, Gancarczyk Wojciech, Gantner Krzysztof, Gańko Waldemar, Gańko - Szczepańska Grażyna, Gapiński Kazimierz, Garstka Tadeusz, Gaździcka Jerzy, Gąs Zuzanna, Gąsiorowski Eugeniusz, Gąsowski Tadeusz, Gelo Anna, Gelo Stanisław, Gendek Andrzej, Gebarowski Kazimierz, Gierczak Krystyna, Gierek Zofia, Gierliński Krzysztof, Gilarski Bolesław, Głażewski Arkadiusz, Głogosz Andrzej, Głowacka Jadwiga, Głowacki Zygmunt, Głowińska Krystyna, Gluchowski Ferdynand, Glydziak Jan, Gmurowski Waldemar, Godlewski Mieczysław, Gołaszewski Bogumił, Gołowski Henryk, Gołowski Waldemar, Gołębowska Barbara, Gołota Elżbieta, Gorączniak Andrzej, Gorczyński Juliusz, Gordyniec Michał, Gorustowicz Michał, Goździcka Krystyna, Górczak Jerzy, Górecki Marek, Górnicka - Modrzewska Maria, Grabczak Janusz, Grabska Anna, Grad Andrzej, Grad - Pikierska Halina, Gregorkiewicz Januariusz, Grochowska Stefania, Grochulska Ewa, Grochulski Jerzy, Grodzicki Aleksander, Grodzicki Michał, Grodzicki Stanisław, Grodzka Grażyna, Gronet Ryszard, Grundwald Janusz Włodzimierz, Grundwald Krystyna, Gryc Józef, Grygo Jan, Grygorenko Wiktor, Grzechnik Bogdan, Grzechnik Elżbieta, Grzechnik Henryk, Grzegorzewski Krzysztof, Grzegorzewski Włodzimierz, Grzybicka - Głażewska Anna, Guethner Tadeusz, Gumaniuk Henryk, Gurtowska Teresa, Gutkowski Włodzimierz, Guzowski Grzegorz, Grtler Elżbieta, Grtler Stanisław, Gabryelewicz Teresa, Gabryelski Henryk, Gać Witold, Gadomska Aldona, Gajewska-Chromińska Helena, Gajewski Paweł, Gajewski Stanisław, Gajewski Stanisław, Gajewski Stefan, Gajkowski Lucjan, Gajowniczek Andrzej, Gajowniczek Barbara, Gajownik Andrzej, Gajownik Urszula, Galas Bogdan Jan, Galicz Krzysztof, Galińska Zofia, Galski Marcei, Gałach Henryk, Gałach Teresa, Gałazyn Robert, Gałazka Krzysztof, Gałazka Zbigniew, Galecka Anna, Gałek Adam, Gamdzyk Jerzy, Gara Barbara, Gardyński Zygmunt, Garstka Andrzej, Garstka Henryk, Gasek Andrzej, Gasek Stanisław, Gatkowska Grażyna, Gawecki Wojciech, Gaweł Jan, Gawęda Odyłon-Marian, Gawin Mirosława, Gawroński Andrzej, Gawroński Norbert, Gawryluk Aleksander, Gawryluk Anna, Gawrys Bolesław, Gawrysiak Kazimierz, Gaździcka Teresa, Gąsiewicz Krzysztof, Gąsior Janusz, Gąsiorowski Sławomir, Gąska Wiktor, Gątarzewska Maria, Gburzyński Wojciech, Gdula Wiesława, Gedymin Witold, Gembala Krzysztof, Geodecki Ludwik, Gerek Alina, Geryszewska Izabela, Gębal Ewa Marianna, Gębala Jarosław, Giere Teresa, Giez Witold, Gil Jan, Gil Mirosław, Gilarski Tadeusz, Gizowski Roman, Giżyńska Teresa, Giżyński Bogusław, Glasser Zygmunt, Glinicki Romuald, Głasek Bogusław, Głazek Czesław, Głażewski Krzysztof, Głab Franciszek, Głowacka Hanna, Głowacki Tadeusz, Głowacki Włodzimierz, Głowka Włodzimierz, Gluchowska Henryka, Gluchowski Mirosław, Gluchowski Robert, Gniada Hanna, Gniady Tadeusz, Goderski Kazimierz Jerzy, Godlewska Krystyna, Godlewska Urszula, Godos Władysław, Godnik Ireneusz, Godziński Andrzej, Golba Teresa, Golec Władysław, Goliżewska Małgorzata, Gołaszewski Zbigniew, Gołaszewska Agnieszka, Goławska Helena, Gołowski Adam, Gołowski Włodzimierz, Gołęwska Ewa, Gołębowska Ewa Małgorzata, Gołębiowski Czesław, Gołofit Wiktor, Gołoś Jerzy, Gołoś Tadeusz, Gombrych Ireneusz, Gomse Marek, Gonach Zbigniew, Gorcowska Barbara, Gorcowski Antoni, Gorczyńska Teresa, Goryszewska Irena, Gorzuch Zbigniew, Gorzelany Piotr, Gorzkowski Paweł, Gosiewski Władysław, Goszczycki Edward, Goszko Andrzej, Gotz Wiktor, Goździcki Wiesław, Góralczyk Feliks, Górecki Bolesław, Górczak Jan, Górecki Stanisław, Górka Tadeusz, Górniak Balbina, Górniak Waclaw, Górski Jan, Górski Roman, Grab Józef, Grabarczyk Jarosław, Grabczak Wanda, Grabczyk Andrzej, Grabowska Barbara, Grabowska Anna, Grabowska Irena, Grabowska Maria Joanna, Grabowska Maria, Grabowska Teresa, Grabowski Andrzej, Grabowski Ryszard, Grabowski Zbigniew, Grabowski Zdzisław, Grabski Zbigniew, Grajek Edward, Graliński Mirosław, Grałek Stefan Zygmunt, Granica Józef, Gratunik Barbara, Grądek Józef, Grądzki Waclaw, Greda Henryk, Gref Mieczysław, Grobelny Andrzej, Grochala Waclaw, Grochala Tadeusz, Grochmal Mariusz, Grochnal Maria, Grochulska Barbara, Grochulska Dorota, Grochulski Jacek, Grodek Danuta, Grodzicka Irena, Grodzicka Maria, Grodzicki Zbigniew, Grodzka Helena, Grodzki Stanisław, Gromulski Romuald, Groniek Leszek, Gronowska Helena, Gross Lechosław,

Grot Mateusz, Grudzień Stanisław, Grundwald Maria, Gruszczyński Ludwik, Gruza Arkadiusz, Gryga Jan, Grygiel Hieronim, Grygorczuk Szymon, Grygorczuk Tadeusz, Grygorenko Lidia, Grymulski Jan, Grzebalski Bogusław, Grzechnik Józef, Grzegorzczak Zofia, Grzegorski Krzysztof, Grzegory Leon, Grzegorzewska Irena, Grzelak Albin, Grzelak Ireneusz, Grzelak Tomasz, Grzeńkiewicz Bolesław, Grzeńkiewicz Regina, Grzybicka Irena, Grzybowska Halina, Grzybowski Zdzisław, Grzywacz Jerzy, Grzywińska Krystyna, Gugutudis Ericos, Gulczyńska Wiesława, Gunia Zbigniew, Gut Tadeusz, Gutowska Alina, Gutkowski Adam, Gutkowski Andrzej, Gutkowski Piotr, Guzik Kazimierz, Guzowska Urszula, Guzowski Sławomir, Grtler Anna, Grtler Andrzej, Gwara Szymon, Gwoździk Bolesław, Gytybow Iwanczo, Gzula Czesław,

H Hadała Maria, Halemba Barbara, Halkowski Jacek, Hellich Cezary, Herubin Elżbieta, Hoele Halina, Hoffer Sławomir, Hołuszko - Tuzinowska Ewa, Hornung Mieczysław, Hryniewska Alina, Habrat Józef, Hagmajer Wojciech, Hakenberg Maciej, Halemba Henryk, Halfaf Maria Jolanta, Hamann Edward, Hanc Teresa, Hat Zofia, Hauzer - Fellmann Jadwiga, Hawrylak Jan, Hawrylak Stanisława, Hebisz Krystyna, Heleniak Wojciech, Hering Ryszard, Hermanowski Andrzej, Herta Jerzy, Hetman Edward, Hetnar Stanisław, Hildt Eugenia, Hodun Elżbieta, Hodun Elżbieta, Hodun Jan, Hofman Anna, Hofman Julian, Hojnacki Marek, Hopfer Andrzej, Hrebien Janusz, Hryciuk Zbigniew, Humeniuk Stefan, Hunek Maksymilian, Huras Henryka, Husak Aleksander,

I Ilewicz Danuta, Iracka Maria, Iwanicki Józef, Iwanicka Wiesława, Izdebski Mirosław, Izdebski Waldemar, Idzik Andrzej, Idzik Krzysztof, Idzikowski Tadeusz, Iglicka Małgorzata, Ignatowska Anna, Ignatowski Maciej, Indyk Bolesław, Inoziemcew Włodzimierz, Iwaniec Włodzimierz, Ilwańska Małgorzata,

J Jacenciuł Barbara, Jachimiak Marian, Jaczynowski Kazimierz, Jaguś Bogumiła, Jakobson - Rybka Elżbieta, Jakubiec Jan, Jakubowicz Irena Anna, Jakubowicz Piotr, Jakubowski Adam, Jakubowski Bohdan, Jakubowski Andrzej, Jakubowski Tadeusz, Janiszewski Stanisław, Jankowski Adolf, Jankowski Henryk, Jankowski Julian, Jankowski Marek, Jankowski Mirosław, Jankowski Władysław, Janusz Wojciech, Januszko Maria, Jarnicki Witold, Jarońska Irena, Jaroński Zenon, Jarzyna - Królikowska Hanna, Jasiński Tomasz, Jasiński Zbigniew, Jastrzębski Janusz, Jaszczak Krzysztof, Jaszczuk Marianna, Jatkiewicz Władysław, Jaworek Jerzy, Jaworski Piotr, Jaworski Zenon, Jezierski Henryk, Jezierski Włodzimierz, Jędrzejak Danuta, Jędrzejak Krzysztof, Jędrzejewska Elżbieta, Jędrzejewski Henryk, Joński Sławomir, Jósiewicz Bogusława, Józefowicz Stanisław, Józwicki Stanisław, Juda Zdzisław, Judycka Teresa, Jurczuk Jadwiga, Jurczyński Hieronim, Jurkowski Stanisław, Jabłonowski Jerzy, Jabłońska Barbara, Jabłońska Maria, Jabłońska Halina, Jabłońska Teresa, Jabłoński Jan, Jabłoński Jerzy s. Jana, Jabłoński Jerzy s. Józefa, Jabłoński Lech, Jabłoński Wacław, Jachacy Urszula, Jachacy Zygmunt, Jackiewicz Adam, Jackiewicz Jerzy, Jackiewicz Maria, Jackiewicz Mirosław, Jackowicz Czesław, Jackowski Jan, Jacuński Jan, Jaczyński Stanisław, Jagielski Wiesław, Jagiello Henryka, Jaguś Stanisław, Jahns Aleksander, Jakobsen Alina Maria, Jakobson Elżbieta, Jakowlew Bogusław, Jakowlew Grażyna, Jakowska Teresa, Jakóbiak Genowefa, Jakubiak Jan, Jakubicka Halina, Jakubowicz Leszek, Jakubowska Teresa, Jakubowski Krzysztof, Jalocho Zbigniew, Jaltuszyk Jadwiga, Jamiolowski Jan, Jamka Bogusław, Janaczek Rafał, Janaszek Jerzy, Janiak Kazimierz, Janiak Szczepan, Janiak Zofia, Janicki Florian, Janicki Tadeusz, Janiec Antoni, Janiecki Tadeusz, Janiszewska Elżbieta, Janiszewski Janusz, Jankowska Barbara, Jankowska Marzenna, Jankowski Czesław, Jankowski Krzysztof, Jankowski Marian, Janowicz Wojciech, Janus Władysława, Janusz Jerzy, Janowski Mirosław, Januszko Wiesław, Jaraszek Jerzy, Jarczewski Grzegorz, Jardias Antoni, Jaročka Krystyna, Jaroma Teresa, Jaroniec Konstanty, Jaroń Paweł, Jarońska Ewa, Jaroński Andrzej, Jaroński Edward, Jaroński Grzegorz, Jaroński Miron, Jaroński Jan, Jarosz Barbara, Jarosz Marian, Jaroszewski Zbigniew, Jarota Janusz, Jarzabek Józef, Jarzec Halina, Jarzyna Małgorzata, Jarzyna Zdzisław, Jasińska Joanna, Jasiński Henryk, Jasiński Jacek, Jasiński Michał, Jasiński Tadeusz, Jasnorzewski Jerzy, Jastalski Jerzy, Jastalski Stanisław, Jastrzębska Elżbieta, Jastrzębska Grażyna, Jastrzębska Krystyna, Jastrzębski Kazimierz, Jastrzębski Tadeusz, Jaszczuk Dariusz, Jaszczuk Teresa, Jaśko Wacław, Jaśkowiak Mirosław, Jaworska Zofia, Jaworski Ryszard, Jaworski Stanisław, Jaworski Stefan, Jaworski Wojciech, Jaźwińska Halina, Jeliński Leszek, Jeniec Antoni, Jesionowski Stefan, Jesiotr Alicja Kazimiera, Jezierska Grażyna, Jezierski Andrzej, Jezierski Marek, Jeź Jan, Jędruszczak Teresa Hanna, Jędrus Waldemar, Jędrzejak Leon, Jędrzejak Zbigniew, Jędrzejczak Grażyna, Jędrzejczak Jerzy, Jędrzejczak Wiesław, Jędrzejewski Jerzy, Jędrzejewski Lech, Jędrzejko Józef, Józefacik Alina, Józwiak Leon, Józwik Jan, Juras Władysław, Jurkiewicz Zbigniew, Jurkowski Andrzej, Jurkowski Józef, Juszczyk Longin, Jużyniec Julian,

K Kacprzak Maria, Kacprzak Stefan, Kaczan Michał, Kaczyński Paweł, Kaczyński Romuald, Kaczyński Zenon, Kaempf Bożena, Kalicińska Teresa, Kalinka Halina, Kalinowska Elżbieta, Kalinowski Andrzej, Kallenbrun Barbara, Kamińska Helena, Kamińska Urszula, Kamola Witold s. Antoniego, Kamola Witold, Kanabus Andrzej, Kanclerz Teresa, Kaniewski Zbigniew, Kanownik Tadeusz, Kansy Grzegorz, Kapela - Racka Krystyna, Kaplański Antoni, Karbowski Zbigniew, Karkoszka Jerzy, Kasowicz Jan, Kasperek Andrzej, Kasper Urszula, Kasprzak Adam, Kasprzak Kazimierz, Kaszuba Albin, Kaszuba Krzysztof, Kaszuba Maria, Kaszyński Krzysztof, Katkiewicz Piotr, Kawka Wojciech, Kaźmierczak Izabela, Kaźmierczak Zbigniew, Kaźmierczak Zenon, Kegler Antoni, Kehl Tomasz, Kęczkowski Antoni Tadeusz, Kędziora Włodzimierz, Kielak Jolanta, Kieliszek Henryk, Kin Stefan, Kinowska Jadwiga, Kiwak Jolanta, Kłazyński Witold, Kleczek Romuald, Klewski Andrzej, Klimaszewska Wacława, Klimowicz Witold, Kluszczyńska Bożena, Kluszczyński Bogusław, Kluz Władysław, Klaczyński Marek, Kłopocińska - Gil Małgorzata, Kłopociński Wacław, Kłopotowski Jan, Klos Franciszek Ryszard, Klos Henryka, Kmiecik Jacek, Kmiec Czesław, Knap Tadeusz, Kobyłecki Andrzej, Jana, Kocharński Bogdan, Kolaszyńska Alicja, Kolendo Stefan, Kołko-

wska Jadwiga, Kołłupayto Henryk, Kołodziej Franciszek, Kołosowski Longin, Kołtuniak Czesław, Komosa Krzysztof, Konarzewski Zbigniew, Kondracka Czesława, Kondrat Zbigniew, Konieczny Jan, Koniecznyńska Ewa, Konikowski Janusz, Konikowski Wojciech, Koniuszewska Ewa, Konopacki Leonard, Konstanta - Bruss Helena, Koński Henryk, Kopańko Kazimierz, Kopczyński Józef, Koper Stanisław, Korab Henryk, Kornacki Bogusław, Korowiejczuk Bernardyna, Korpysz Wiesław, Kosek Teresa, Kosieradzki Wojciech, Kosil Janusz, Kosińska Zofia, Kosiński Wiesław, Kossobudzka Maria, Kostecki Jerzy, Kostrzewski Bogusław, Kosycan Anna, Kościelewski Ryszard, Kośmider Józef, Kowalcuk Lucjan, Kowalczyk Tomasz, Kowalczyk Władysław, Kowalewski Jacek, Kowalewski Mieczysław, Kowalska Danuta, Kowalska Jadwiga, Kowalska Monika, Kowalska Zofia Barbara, Kowalski Aleksander, Kowalski Jerzy s. Franciszka, Kowalski Józef s. Ignacego, Kowalski Henryk, Kowalski Ryszard, Kowalski Wit, Kownacki Andrzej, Kownacki Antoni, Kozak Marek, Kozakiewicz Wiesław, Kozłowska Barbara, Kozłowska Izabella, Kozłowska Maria, Kozłowski Jan, Kozłowski Jerzy, Kozłowski Wiesław, Krajewski Marek, Krajewski Mieczysław, Krakowiak Wiesław, Krakowski Janusz, Kramarz Zygmunt, Krasnodębska Janina, Krasowska Zofia, Krasuski Stanisław, Krasuski Stefan, Kraszewska Hanna, Kraśnicki Romuald, Kraśniewski Jacek, Krauze Marek, Krawczyk Edward, Krekora Sławomir, Kret Cecylia, Królikowska Irena, Krukowska Dominika, Krupa Bogusław, Krupa Tadeusz, Krupińska Wiesława, Krupiński Janusz, Krupowicz - Kotapka Anna, Krupniewski Józef, Krger Stefan, Kryger Leszek, Kryński Stanisław, Krysiak Janusz, Krystman Leszek, Krzemieniewski Mariusz, Krzemiński Jan, Krzyckowska Aleksandra, Krzyszkowski Wacław, Krzysztoń Stanisław, Krzyżanowska, Elżbieta, Książek Henryk, Książek Danuta, Kubaj Eugeniusz, Kubiak Stefania, Kucharczyk Janusz, Kucharczyk Antoni, Kucharski Kazimierz, Kucharak Jan, Kucharak Maria, Kuchciński Adam, Kuciński Leopold, Kuczera Krzysztof, Kuczyński Jerzy, Kuczyński Zbigniew, Kudelko Maria, Kudło Elżbieta, Kujawa Lech, Kukawka Stanisław, Kula Krystyna, Kulesza Jerzy, Kulka Anna, Kulka Jan s. Władysław, Kunach Włodzimierz, Kunicki Michał, Kurczyński Zdzisław, Kurek Wanda, Kurs Edward Adam, Kurzaj Maria, Kusiński Zbigniew, Kuś Dorota, Kuźnicki Mirosław s. Jerzego, Kuźnicki Tadeusz, Kwaśniak Mieczysław, Kwaśniewska Zofia, Kwerko Zbigniew, Kwiatek Stanisław, Kwiatkiewicz Włodzimierz, Kwiatkowski Grzegorz, Kwiatkowski Henryk, Kabaciński Stanisław, Kabala Halina, Kaca Józef, Kacprzak Bogusława, Kacprzak Czesław, Kacpura Roman, Kacnel Bożenna, Kaczan Tadeusz, Kaczanowski Kazimierz, Kaczka Małgorzata, Kaczmarek Janusz, Kaczmarek Józef, Kaczmarek Stanisław, Kaczor Zygmunt, Kaczorek Stefan, Kaczorek Zofia, Kaczyński Jarosław, Kaczyński Stanisław Józef, Kahl Zofia, Kaim - Situmorang Maria, Kajczuk Krzysztof, Kajka Stanisław, Kajtaniak Kazimierz, Kaleta Marek, Kalinowska Grażyna, Kalinowska Bogusława, Kalinowski Wiesław, Kaliński Andrzej, Kalita Anna, Kałun Ewa, Kałuska Jadwiga, Kamać Andrzej, Kamela Czesław, Kamińska Barbara, Kamińska Danuta, Kamińska Krystyna, Kamińska Sabina, Kamiński Grzegorz, Kamiński Józef, Kamiński Marek, Kamiński Marian, Kamiński Włodzimierz, Kamola Witold, Kania Maria, Kaniewski Edward, Kaniewski Władysław, Kanigowski Jan, Kantor Jan, Kantor Mieczysław, Kapsa Stefan, Karasiński Euzebiusz, Karaskiewicz Adam, Karbowski Zdzisław, Karczmarek Stanisław, Karlicka Grażyna, Karwański Jacek, Karolak Jacek, Karpik Cezary, Karpińska Alicja, Karpińska Maria, Karwan Zbigniew, Karwowski Ireneusz, Karwowski Zygmunt, Kasperek Stanisław, Kasprowiec Justyna, Kasprzak Bogdan, Kasprzak Janusz, Kasprzak Roman, Kastelik Ryszard, Katkiewicz Władysław, Katner Stanisław, Kaucka Wanda Barbara, Kawalec Wiesław, Kawałowski Henryk, Kawecki Leszek, Kawka Lucjan, Kazmierczak Stanisław, Kaźmierczak Sławomir, Kaźmierczuk Jerzy, Kaźmierowski Wiesław, Kączkowska Anna, Kempisty Janina, Kempisty Zbigniew, Kemnitz Andrzej, Kempieński Tadeusz, Kenig Mieczysław, Kern Janusz, Kesler Irena, Kędzia Bronisław, Kędzierski Aleksander, Kędzierski Edmund, Kędzierski Waldemar, Kępczyńska Marianna, Kępiński Władysław, Kiecka Barbara, Kidawa Jerzy, Kieczmerska Izabela, Kiedrzyński Jerzy, Kielak - Kielakowski Andrzej, Kielkiewicz Irena, Kielska Edward, Kielmińska Kazimiera, Kielpińska Halina, Kiepuszewski Józef, Kińska Marianna, Kierzkowski Janusz, Kierzkowski Mirosław, Kietlińska Zofia, Kijakowski Jacek, Kik Stefan, Kin Tadeusz, Kimel Zygfryd, Kisiel Bożenna, Kisiel Karol, Kłanowski Stanisław, Klecko Teresa, Klempnerowski Bogusław, Klicki Roman, Klimaszewska Hanna, Klimczuk Andrzej, Klimek Ewa, Klimowicz Zygmunt, Klink Alfred, Klonowski Lech, Klonowski Ryszard, Kluczny Janusz, Kluka Władysław, Kłos Janina, Kłos Stanisław, Kłosiński Tadeusz, Kmiecik Tadeusz, Knoll Michał, Knap Andrzej, Kobak Danuta, Kobiela Roman, Kobierzycki Edward, Kobus Józef, Kobus Teodozja, Kobylińska Anna, Kobyliński Janusz, Kobyliński Marek, Kobylińska Maria, Koc Regina, Koc Stefan, Kocewiak Sławomir, Kochanowski Jan, Kochanowski Jan, Kochman Andrzej, Kochul Jadwiga, Kocielska Ewa, Kocięcki Dariusz, Kociolek Marek, Kocot Jan, Kocot Janusz, Koczan Włodzimierz, Kohat Henryk, Kojtek Alfred, Kolanowski Stanisław, Kolański Andrzej, Kolaszyński Tadeusz, Kołacz Ryszard, Kołaczek Barbara, Kołb Włodzimierz, Kołeczek Jerzy, Kołeczek Jerzy, Kołota Hipolit, Kołodzińska Renata, Kołazińska Romana, Kołodziejczyk Ryszard, Kołodziejek Genowefa, Kołodziejek Jerzy, Kołodziejki Zdzisław, Kolożyn Jerzy, Komander Mirosław, Komendacka Barbara, Komorowska Marzena, Komorowski Tadeusz, Komosa Michał, Komosiński Henryk, Komosińska - Kozłowska Anna, Komuda Krzysztof, Konarski Stefan, Kone Stanisław, Kondracka Danuta, Kondracki Roman, Kondraciuk Andrzej, Kondrat Barbara, Kondratiew Gleb, Kondratowicz Wacław, Konieczny Edmund, Konieczny Stanisław, Konopacka Izabella, Konopik Alicja, Konopik Jerzy, Konopka Maria, Konopka Mieczysław, Konyz Tadeusz, Końska Anna, Kopeczyńska Zofia, Kopczyński Czesław, Kopeć Danuta c. Henryka, Kopeć Danuta c. Stanisława, Kopeć Eugeniusz, Kopera Jacek, Koperska Elżbieta, Kopiczko Marek, Kopik Anna, Koplin Alicja, Kopras Mieczysław, Kopryaniuk Tadeusz, Kopyt Janusz, Korbus Marian, Korczy Lubomira, Korczyk Eugeniusz, Korczyńska Hanna, Kordek Eugenia, Korewicki Zygmunt, Kornega Jan, Korniluk Walentyna, Korniluk Walentyna, Koronowski Czesław, Koronowski Ryszard, Korpusik Andrzej, Kortas Zygfryd, Korulczyk Czesław, Koryl Roman, Korzeniecki Andrzej, Kos Zbigniew, Koseska Halina, Kosiarski Andrzej, Kosicka Jolanta, Kosieniak Romuald, Kosieradzka Krystyna, Kosik Krystyna, Kosik Tadeusz, Kosiński Andrzej, Kosiński Józef, Kosiński Witold, Kosiński

Zbigniew, Kosmala Andrzej, Kosmowski Walenty, Kossowski Jacek, Kostrzewa Wiesław, Kosyra Jan, Kostyra Jerzy, Kostyra Kazimierz, Kostyra Kazimierz, Kosyra Józef, Kostyrka Adrian, Koszuliński Marcin, Kośmider Marian, Kośnik Jan, Kot Mieczysław, Kotapski Bronisław, Kotarski Czesław, Kotarski Eugeniusz, Kotowska Teresa, Kotowicki Jacek, Kotowski Mirosław, Kotowski Ryszard, Kotowski Stanisław, Kotwicki Zbigniew, Kowalczyk Andrzej, Kowalczyk Jan s. Czesława, Kowalczyk Jans. Stanisława, Kowalczyk Zygmunt, Kowalewicz - Bilewicz Ryszard, Kowalewski Zbigniew, Kowalewski Zygmunt, Kowalik Ewa, Kowalkowski Jerzy, Kowalówka Tadeusz, Kowalska Anna, Kowalska Elżbieta, Kowalska Hanna c. Jana, Kowalska Hanna c. Franciszka, Kowalska Magdalena, Kowalski Andrzej, Kowalski Andrzej, Kowalski Antoni, Kowalski Artur, Kowalski Bolesław, Kowalski Ireneusz, Kowalski Józef s. Romana, Kowalski Jerzy s. Władysława, Kowalski Jerzy s. Tadeusza, Kowalski Krzysztof, Kowalski Ryszard s. Marcellego, Kowalski Stanisław, Kowalski Tadeusz, Kowalski Waldemar s. Aleksandra, Kowalski Waldemar s. Władysława, Kowieski Ryszard, Kownacka Maria, Kownacki Dariusz, Kownacki Leonard, Kownacki Waldemar, Kownyia Janina, Kozak Jan, Kozak Paweł, Kozak Teresa, Kozanecka Barbara, Kozarski Zdzisław, Kozera Tadeusz, Kozicka Halina, Kozicki Andrzej, Koziczynski Jerzy, Koziestańska Bogusława, Kozioł Grażyna, Kozłowska Małgorzata Ewa, Kozłowski Andrzej, Kozłowski Mieczysław, Kozłowski Wojciech, Kozorys Jan, Koźmińska Zofia, Koźmiński Marian, Kożuszek Zbigniew, Krajewski Aleksander, Krajewski Henryk, Krajewski Stanisław, Krajewski Waclaw, Krajewski Władysław, Krakówka Ewa, Krasilewicz Marian, Krasiniński Jerzy, Krasiniński Zbigniew, Krasiniński Zbigniew s. Stefana.

Krasiniński Zbigniew s. Zdzisława, Krasnodębska - Kazikowska Maria, Krasowski Jerzy, Krasowski Rajmund, Krassowski Witold, Krasuska Antonina, Krasuski Witold, Kraszewski Jerzy, Kraszewski Władysław, Kraśniewski Jacek, Krauze Mieczysław, Krauze - Tomczyk Izabella, Krawczak Wojciech, Krawczenko Edward, Krawczyk Elżbieta, Krawczyk Krzysztof, Krawczyński Marek, Kremblewska Urszula, Kręgielska Maria, Kroban Zdzisław, Krok Antoni, Król Teresa, Król Andrzej, Król Barbara, Król Jan, Król Wiktor, Król Witold, Królikowska Danuta, Królikowska Joanna, Królikowska Maria, Królikowska Maria, Królikowska Romualda, Królikowski Andrzej, Królikowski Marian, Królikowski Tomasz, Królicka Teresa, Królicki Jan, Kruk Piotr, Krukowski Witold, Krupa Edmund, Krupa Marianna, Krupa Marianna Wiesława, Krupa Roman, Krupińska Katarzyna, Krupiński Jerzy, Krupiński Sławomir, Krupowicz Konstanty, Krusiec Krystyna, Kruszewska Grażyna, Kruszewski Edward, Kruszyński Jerzy, Krycki Jerzy, Krygier Dariusz, Kryński Andrzej, Kryński Jan, Krysiak Lech, Krysiak Wincenty, Kryst Grażyna, Kryszalowicz Elżbieta, Krzyszyński Janusz, Krzaczkowski Kazimierz, Krzemiński Wojciech, Krzewski Stanisław, Krzystek Antoni, Krzysztoszek Maria, Krzyżanowska Alicja, Krzyżaniak Hanna, Krzyżański Zbigniew, Krzyżewski Henryk, Krzyżostanek Henryk Książek Jerzy, Książek Stanisław, Książek Teresa, Księżak Jerzy, Księżopolska Mieczysława, Księżopolski Tadeusz, Ksokowski Zdzisław, Kuberska Zofia, Kubicki Leszek, Kublik Wiesław, Kubińska Janina, Kubiński Antoni, Kuc Leszek, Kucharski Grzegorz, Kucharz Roman, Kucharzewski Janusz, Kuchawski Aleksander, Kuciel Zbigniew, Kucikowicz Halina, Kucińska Halina, Kuckiewicz Witold, Kucper Lucjan, Kucytowski Piotr, Kuczyński Jarosław, Kuczyński Jerzy, Kuć Grażyna Barbara, Kudelska Grażyna, Kudrycz Andrzej, Kujawska Władysława, Kujawski Stanisław, Kujawski Władysław, Kukawski Zenon, Kukielka Marek, Kukla Bogusław, Kula Jerzy, Kula Stanisław, Kulas Marian, Kulczyk Tadeusz, Kulej Jerzy, Kulesza Kazimierz, Kulesza Stanisław, Kuligowski Jakub, Kulik Zofia, Kulik Zygmunt, Kulikowski Marek, Kuliszewski Andrzej, Kulka Jan s. Konstantego, Kulka Janina, Kuna Alina, Kunicka Bożena, Kunicka Krystyna, Kunicki Marek, Kunicki Władysław, Kupa Krystyna, Kupczyk Mirosław, Kupidowski Ryszard, Kupiec Tadeusz, Kupny Leopold, Kupka Jadwiga, Kupski Andrzej, Kurek Antoni, Kurek Zdzisław, Kurilow Aleksy, Kurowski Zbigniew, Kurpaski Wiesław, Kurpiński Zbigniew, Kurpios Marianna, Kurzyński Janusz, Kuszowski Wiesław, Kusztra Włodzimierz, Kuś Andrzej, Kuśmierczyk Antoni, Kuśmierczyk - Drabińska Halina Barbara, Kutyna Leszek, Kuźmińska Maria, Kuźnicka Beata, Kuźnicz Dariusz, Kuźniak Marian, Kuźnicki Marek, Kuźnicki Stefan, Kwapiszewicz Stanisław, Kwaśnica Rudolf, Kwaśniak Julian, Kwerko Ewa, Kwerko Sabina, Kwiatek Michał, Kwiatkowska Ewa, Kwiatkowska Jadwiga Halina, Kwiatkowska Marzena, Kwiatkowska Stanisława, Kwiatkowska Teresa, Kwiatkowski Antoni, Kwiatkowski Eugeniusz, Kwiatkowski Piotr, Kwiatkowski Stanisław Kwiatkowski Stefan, Kwiatkowski Tadeusz, Kwiatkowski Tomasz, Kwilman Zbigniew,

L Lalak Teresa, Lang Stanisława, Laskowski Jacek, Laskowski Janusz, Laskowski Leszek, Laskowski Ryszard, Laskowski Wiesław, Latański Mariusz, Lecyk Mieczysław, Ledwoch Marian, Lendzion Henryk, Leśniok Henryk, Lewandowski Edward, Lewandowski Janusz s. Zygmunta, Lewandowski Jerzy, Lewicka Zofia Teresa, Lichota Anna, Limanowska Anna, Linsenbarth Adam, Lipiński Bronisław, Lis Elżbieta, Lis Teresa, Lisek Mieczysław, Lorenc Janusz, Lubowiecki Sławomir, Luliński Zygmunt, Lach Krzysztof, Lach Zbigniew, Lachtera Zygmunt, Lady Drużycka Krystyna, Lalik Krystyna, Landowski Czesław, Lange Dorota, Laskowska Janina, Laskowski Andrzej, Laskowski Krzysztof, Laskowski Tadeusz, Lasota Elżbieta, Latawiec Rudolf, Latoch Grzegorz, Laudziński Stanisław, Laudyn Irmína, Lazzarini Tadeusz, Lech Czesław, Ledwoch Maria, Legat Jarosław, Legat Leszek, Legat Władysław, Legun Bogdan, Leleno Jerzy, Lempek Joanna, Lempek Ryszard, Lenarczyk Wojciech, Lenartowicz Alina, Lenczewski Janusz, Leniak Kazimierz, Lenkiewicz Włodzimierz, Leński Wiesław, Leonowicz Janusz, Lerski Władysław, Leszczewicz Zbigniew, Leszczyk Zygmunt, Leszczyński Mirosław, Leszko Kazimierz, Leś Jerzy, Leśniowski Jerzy, Lewandowska Alicja, Lewandowska Ewa, Lewandowska Irmína, Lewandowska Magdalena, Lewandowska Stanisława, Lewandowski Adam, Lewandowski Andrzej, Lewandowski Janusz s. Henryka, Lewandowski Jerzy, Lewandowski Sławomir, Lewański Andrzej, Lewe Sergiusz, Lewicka Marianna, Lewinko Alfred, Lewiński Eugeniusz, Lewito Stanisław, Lewito Włodzimierz, Lewko Jan, Liberadzki Andrzej, Lichwała Feliks, Lidke Hieronim, Linowska Elżbieta, Linsenbarth

Barbara, Lipczewski Mieczysław, Lipert Cezary, Lipianin Czesław, Lipińska Nina, Lipiński Mieczysław, Lipski Stanisław, Lis Eugeniusz, Lisowska Janusz, Lisowski Tadeusz, Lisiecki Zygmunt, Listosz Jan, Litwin Elżbieta, Łodziński Tadeusz, Lubański Bartłomiej, Lubański Marek, Lubecki Tadeusz, Lubieński Krzysztof, Lubowicki Tadeusz, Ludwiczak Renata, Ludwiniak Jan,

Łąbedzki Zbigniew, Łapiński Zbigniew, Łaszkiewicz Walerian, Łaś-Ronisz Irena, Łęgowska Joanna, Łęgowski Adam, Łęski Zbigniew, Łoboda Edward, Łopaciuk Jan, Łozowska Barbara, Łuczak Józef, Łuczyńska Alicja, Ługowski Zdzisław, Łukasiak Elżbieta, Łukasiak Mirosław, Łukasiewicz Adam, Łysiak Piotr, Łysiak Wojciech, Łabodowski Mirosław, Łach Henryk, Łada Zygmunt, Łagodski Marian, Łanecki Daniel, Łapanowski Jacenty, Łapedow Lech, Łasecki Eugeniusz, Łasica Wiesław, Łata Jerzy, Ławnikiewicz Elżbieta, Ławrynowicz Gertruda, Łączkowski Maciej, Łobodowski Mirosław, Łojek Tadeusz, Łomża Józef, Łoza Włodzimierz, Łozowski Andrzej, Łubianka Henryk, Łuckoś Andrzej, Ługowska Anna, Łukasiewicz Eugeniusz, Łukasiewicz Ewa, Łukasiewicz Kazimierz, Łukasiuk Tadeusz, Łukaszek Lech, Łukaszewicz Tadeusz, Łukaszuk Antoni, Łukaszuk Eugeniusz, Łukaszuk Jadwiga, Łukawski Zbigniew, Łupińska Ewa, Łupiński Jan, Łuszczynski Jerzy, Łuszczynski Jerzy, Łuszczynski Wojciech, Łyczek Wincenty, Łyszkiwicz Andrzej, Łyszkiwicz Adam, Łyszkiwska Maria, Łyszkiwicz Sabina, Łysiak Tomasz, Łyżwiński Jan,

Maciaszczyk Maria, Macioch Andrzej, Madzińska Alicja, Madziński Zdzisław, Maj Danuta Barbara, Majchrzak Sypniewska Liliana, Majer Stanisław, Majewska Bożenna, Majuch Anna, Makowski Andrzej, Makowski Eugeniusz, Makowski Lech, Makowski Zbigniew, Malanowicz Ewa, Małarski Ryszard, Malinowska Hanna, Malinowski Jan, Malinowski Rajmund, Maliszewska - Kalicka Danuta, Małek Mieczysław, Małkiewicz - Zielińska Hanna, Mandziuk Ewa, Manicka Jolanta, Marciniak Danuta, Marciniak Kazimierz, Marczak Maria, Marek Benjamin, Margański Stanisław, Markiewicz Antoni, Markiewicz Marek, Martusewicz Janusz, Martusewicz Tadeusz, Maruszak Marian, Marzec Zenon, Marzec - Bańkowska Elżbieta, Masłowski Janusz, Massalski Stanisław, Matuszczyk Stefan, Matuszewska Grażyna, Matyjasek Jolanta, Mazur Ryszard, Mazur - Nosowska Danuta, Mazurek Maria Zofia, Mazurek Adam, Mączewski Krzysztof s. Bronisława, Meljon Alina, Mędrzejewski Mirosław, Michalak Janina, Michalak Kazimierz, Michalik Irena, Michalik Kazimierz s. Antoniego, Michalik Kazimierz, Michalska - Łach Zofia, Michalski Adam Ignacy, Michalski Andrzej, Michalski Wojciech, Michalski Zdzisław, Michaluk Stanisław, Michalowski Andrzej, Miecznikowski Jan, Migalski Kazimierz, Mikołajczak Maria, Mikołajczuk Franciszek, Mikołajczuk Józef, Mikołajski Benedykt, Mikołowski Józef, Milewska Barbara, Milwicz Irena, Minowska Leonia, Mirkowicz Daniel, Mirkowicz Elżbieta, Misiołek Maria, Miszczyk Tomasz, Miszkiel Leszek, Miszkurka Stanisław, Mitraszewski Lech, Mizeracki Dariusz, Molak Tadeusz, Morawska Petronela, Morawski Jerzy, Moreń Edward, Moroz Sylwester Piotr, Moskwiński Aleksy, Moskwiński Maciej, Mosur Janusz, Motyczyński Jacek, Mroczek Seweryn, Mrowiński Zdzisław, Mrozowska Izabella, Mucha Ireneusz, Mucha Zdzisław, Musiał Ewa, Musiał Jerzy, Musiał Krystyna, Musiał Narcyz, Muszkiewicz Jan, Mystkowski Mirosław, Myszka Małgorzata, Myszkowski Andrzej, Machczyńska Barbara, Maciak Aldona, Maciak Marian, Maciążek Andrzej, Maciejewska Magdalena, Maciejewska Teresa, Maciejewski Artur, Maciejewski Ryszard, Maciejewski Tomasz, Maciejewski Władysław, Mackiewicz Włodzimierz, Mackowiak Barbara, Maćków Kornel, Madejski Robert, Madycki Stanisław, Madziarska Krystyna, Maga Józef, Magdalińska Barbara, Magdziarz Wojciech, Maj Jan, Maj Józef, Maj Waldemar, Maj Zofia, Majcher Irena, Majcher Jerzy, Majcherek Marek, Majchrzak Ludwik, Majde Kamilla, Majdan Wacław, Majdan Zofia, Majek Teresa, Majer Stanisław, Majerczyk Teresa, Majewska Danuta, Majewska Maria, Majewski Cezary, Majewski Ryszard, Majewski Szczepan, Majewski Wiesław, Majewski Wiktor, Majorkiewicz Henryk, Majsterek Eugenia, Makacewicz Konstanty, Makaruk Jan, Makos Teresa, Makowska Aniela, Makowska Grażyna, Makowska Jolanta, Makowska - Łuszczewska Krystyna, Makowski Aleksander, Makowski Eugeniusz, Makowski Krzysztof, Mak시오 Bożenna, Makulski Adolf, Makulski Marek, Makulski Wojciech, Malanowski Cezary, Malawko Piotr, Malesza Stawomir, Malinowski Ireneusz, Malinowski Jan, Maliński Marek, Malitka Zbigniew, Maliszewska Bożena, Maliszewska Małgorzata, Maliszewski Cezary, Malitka Zbigniew, Malowaniec Wiesław, Malczak Mirosław, Małecki Edmund, Małecki Kazimierz, Małkowski Marian, Małucki Tadeusz, Małysz Henryk, Mamińska Emilia, Mamoński Zbigniew, Mamrot Elżbieta, Manicki Włodzimierz, Maniecki Zbigniew, Mańkowska Barbara, Mańkowska Ewa, Mańkowska Janina, Mańkowski Waldemar, Marat Marian, Marciniowska Krystyna, Marchewka Jan, Marchlewska Stefania, Marciniak Lucyna, Marciniak Marek, Marciniak Teresa, Marcinkiewicz Marcin, Marczak Jolanta, Marczuk Zbigniew, Marczydło Krzysztof, Marczyk Cecylia, Marecki Wiesław, Margis Ireneusz, Margis Janusz, Mariański Zbigniew, Markert Janusz, Markosik Mieczysław, Markowska - Chludzińska Danuta, Markowski Jerzy, Markowski Wojciech Marek, Marmur Michał, Martko Zdzisław, Martusewicz Danuta, Martuszewski Krzysztof, Marucha Jarosław, Maruszewska Maria, Maryniak Zdzisław, Masłowska Adela, Masłowski Ludwik, Masiak Piotr, Mastalerz Andrzej, Maszkowski Wacław, Matejczuk Ryszard, Mateńko Sławomir, Materla Mieczysław, Matkowski Michał, Matraszek Maria, Matraś Maciej, Matraś Maria, Matulko Henryk, Matus Michał, Matusiak Elżbieta, Matusiak Bożena, Matusik Zenon, Matuszak Stanisław, Matuszczyk Stanisław, Matuszczyk Grzegorz, Matuszewski Tadeusz, Matuszyk Aleksandra, Matuszyk Tadeusz, Matysiak Marceli, Matysiak Zbigniew, Matysik Aleksy, Mazek Kazimierz, Maziarski Andrzej, Maziarski Jarosław, Mazur Adam,

Mazur Marianna, Mazur Zbigniew, Mazurczyk Wojciech, Mazurek Bogdan, Mazurek Edmund, Mazurek Kazimierz, Mazurek Zygmunt, Mazurkiewicz Edward, Mazurkiewicz Józef, Mazurkiewicz Stanisław, Mączak Sławomir, Mączewski Krzysztof s. Franciszka, Mądra Barbara, Medyński Stefan, Meissner Henryk, Mejlon Magdalena, Melnik Jeremi, Menderska Łucja, Mendrala Stanisław, Metzger Stanisław, Miadaoński Bronisław Mianowska

Zofia, Miarka Zofia, Miazek Zygmunt, Miąsek Kazimierz, Miąsko Ryszard, Micor Jacek, Michalak Barbara, Michalak Jarosław, Michalak Tadeusz, Michalik Paweł, Michalik Zdzisław, Michalska Jadwiga, Michalska Maria, Michalska Teresa, Michalski Damazy, Michalski Eugeniusz, Michalski Jan Henryk, Michalski Janusz, Michalski Józef, Michalski Kazimierz, Michalski Stefan, Michalski Zbigniew, Michałowski Jan, Michałowski Józef, Mickoś Janusz Stanisław, Miecznikowski Felicja, Miedzińska Alicja, Miedzińska Anna, Mierzejewska Wanda, Mieszkowski Henryk, Migda Jan, Mijakowska Krystyna, Miła Bronisław, Miła Zygmunt, Mikłasińska Maria, Mikłaszewicz Lech, Mikołajczak Marian, Mikołajczuk Jan, Mikołajczyk Stanisław, Mikulska Krystyna, Mikulska Sylwia, Mikulski Władysław, Mikusek Józef, Milanowicz Janina, Milde Maria, Miler Beata, Milewska Małgorzata, Milewska Wanda, Milewski Dariusz, Milewski Jan, Milewski Stanisław, Milewski Zygmunt, Miliszewicz Stefan, Miller Kazimierz, Miller Zenon, Miłosz Jerzy, Minowski Karol, Mioduszewska Teresa, Mirecki Jan, Mirkowicz Julita Zofia, Mirkowska Hanna, Miron Franciszek, Mirosz Ryszard, Mirosz Stanisław, Mirska Lucyna, Misiński Andrzej, Misiorowski Bogdan, Mistak Bronisław, Mistewicz Henryk, Miszański Jerzy, Miszczak Leon, Miszczak Stanisław, Miskiewicz Jarosław, Miszurka Stanisław, Mizeracki Antoni, Mizerski Witold, Mizgalski Czesław, Miziński Henryk, Młodzianowski Zdzisław, Młot Czesław, Młotek Ryszard, Młynarski Sylwester, Moder Roman, Modliński Mariusz, Modrakowski Roman, Modzelewski Dariusz, Mogiło Stanisława,

Mokrzycki Jan, Molak Ryszard, Moląg Stefan, Molek Lucjan, Mongird Krzysztof, Morawa Zbigniew, Mordoni Ryszard, Moroz Ireneusz, Moroz Zbigniew, Mosakowska Czesława, Mosiewicz Czesław, Mostowska Mariola, Mostkiewicz Krzysztof, Mościcka Teresa, Mościcki Adam, Motas Andrzej, Motas Irena Danuta, Motek Anna, Mozołowski Stanisław, Możejko Tadeusz, Mroczek Eugeniusz Andrzej, Mroczek Ewa, Mroczek Grażyna, Mroczek Mirosława, Mroczek Maria, Mucha Halina, Mucha Jan, Mucha Mieczysław, Mucha Wiesława, Mucha Zbigniew, Muczke Edward, Mućka Jan, Muł Roman, Mnnich Wojciech, Murawska Bożena, Murawska Janina, Murawski Roman, Murawski Władysław, Muriasz Marian, Musialik Stanisław, Musiałowski Michał, Musiatowicz Jarosław, Muszyńska Zofia, Muszyński Jerzy, Muszyński Wiktor, Muzalska Jadwiga, Muzyński Dariusz, Myszowski Feliks, Mystkowska Krystyna, Mystkowski Eugeniusz, Mystkowski Mirosław, Mystkowski Roman, Myszkowska Danuta, Myszkowska Maria, Myśliński Romuald, Myśliński Ryszard, Myśliwiec Janusz,

N Najfeld Maria, Napiórkowski Jerzy Roland, Nawalany Jerzy, Nawrot Izabela, Ney Bogdan, Niedzielać Lucjan, Niedzwiedz Wanda, Niepokólczycki Mieczysław, Niezgoda Janusz, Noszczak Elżbieta, Noszczak Włodzimierz, Nowacki Jan, Nowak Edward, Nowak Marian s. Jana, Nowakowska Barbara, Nowakowski Adam, Nowakowski Ryszard, Nowis Stanisław, Nowogrodzki Lech, Nowosielski Andrzej, Nowosielski Emil, Nowotarski Adam, Nadłonek Jolanta Małgorzata, Nadolna Władysława, Nadolny Aleksander, Nagórski Wojciech, Nagrodzka Halina, Nahring Eugeniusz, Najda Marja, Najman Janina, Nalberczyński Marian, Nalewczyńska Teresa, Nałęcz Mirosław, Napierkowski Kazimierz, Napierkowski Zbigniew, Napolska Danuta, Nasiadek Jerzy, Nasiński Jan, Naumienko Teodor, Naumiuk Waldemar, Naworoł Stanisław, Nawrocki Zygmunt, Nawrot Edward, Nepelski Stanisław, Neraj Danuta, Nering Wiesław, Nerowska Maria, Nestorowski Ludwik, Neyman Klemens, Neyman Władysław, Niebojewski Lech, Niedziałkowska Jadwiga, Niedziałkowski Wiesław Stefan, Niedzielski Bogdan, Niedzwiedzka Katarzyna, Niemczyk Paweł, Niemira Jan, Niepokólczycki Zdzisław, Niespodziewański Andrzej, Nieścieruk Zofia, Niewiadomska Jolanta, Niewiński Tadeusz, Nikiel Janusz, Nikolajewski Marian, Nitowski Andrzej, Nizielska - Woźniak Janina, Niżewska Ewa, Niżnik Ewa, Nodzykowska Janina, Nomiota Tomasz, Noskowski Janusz, Nowacka - Wypych Aleksandra, Nowaczyński Stanisław, Nowak Ilona, Nowak Janusz, Nowak Marek, Nowak Marian s. Stanisława, Nowak Roman, Nowak Zbigniew, Nowakowicz Edward s. Andrzeja, Nowakowska Grażyna, Nowakowska Hanna, Nowakowska Irena, Nowakowski Andrzej s. Henryka, Nowakowski Andrzej s. Zygmunta, Nowakowski Robert, Nowakowski Ryszard s. Zygmunta, Nowakowski Waldemar, Nowakowski Wojciech, Nowakowski Zbigniew, Nowalnicki Leszek, Nowicka Ilona, Nowicki Jerzy, Nowińska Marta, Nowiński Wojciech, Nowocin Andrzej, Nowosielska Romualda, Nowosielski Marian, Nowotko Stefan, Nowotnik Władysław, Noworyta Albin Jan, Nurkiewicz Janusz Marcin, Nyc Aleksandra,

O Oblucki Ryszard, Obojska - Buczek Joanna, Oczkowiec Irena, Odrobina Zofia, Odziemczyk Stanisława, Ogonowska Jadwiga, Ogonowski Janusz, Ogonowski Mirosław, Okoń Leszek, Olewińska Łucja, Olęcka Danuta, Oliwa Jadwiga, Olszewska Jadwiga c. Zygryda, Olszewski Zdzisław, Opala Jakub, Opiela Kazimierz, Orkwiszewska Dorota, Orłowska Elżbieta, Orłowski Paweł Piotr, Oruba Andrzej, Orzechowski Kazimierz, Orzechowski Marek, Orzechowski Zygmunt, Orsiak Grażyna, Osiecka Hanna, Osiecki Jan Bogumił, Osmulski Jerzy, Ossowski Wiktor, Ossowski Wojciech, Ostrowski Krzysztof, Ostrowski Wiesław s. Lucjana, Ostrzechowska Danuta, Osuch Seweryn, Oszmiański Edward, Osko Mieczysław, Obalska Aurelia, Obara Grażyna, Obojski Jerzy, Obrębski Krzysztof, Obuszynski Aleksander, Ogonowska Bożena Urszula, Ogrodowczyk Mariusz, Ogrodowski Zbigniew, Okrasa Elżbieta, Okrutnik Aleksander, Oksiak Włodzimierz, Okupski Franciszek, Olczak Leszek, Olczyk Marek, Olechowski Henryk, Oleksiak Andrzej, Oleksiński Stefan, Olenderek Hieronim, Olewiński Stefan, Olędzi Jan, Olichwirowicz Zbigniew, Olszewska Anna, Olszewska Jadwiga c. Franciszka, Olszewska Lidia Maria, Olszewska Renata, Olszewska Wiesława, Olszewski Tadeusz, Olszewski Wiesław, Oldziejewski Władysław, Omiotek Józef, Opas Stanisław, Opieka Tadeusz, Oprządek Elżbieta, Oracz Adolf, Oraczewski Roman, Orlikowska Lucyna, Orlikowski Zdzisław, Orliński Czesław, Orłowska Blandyna, Orłowska Mirosława, Orłowska Wiesława, Orłowski Jerzy, Orłowski Jerzy s. Józefa, Orłowski Sławomir, Orszulak Różycka Barbara, Orszyński Lech, Ortenburger Józef, Orysz Lech, Orzechowski Janusz, Orzechowski Zdzisław, Orzeł Tadeusz, Orzeszek Elżbieta, Orzeszek Halina, Orzeszek Krystyna, Orzeszek Tadeusz, Orzeszko Marta, Orzyłowski Mirosław, Osadnik Bogdan, Osiadły Grażyna, Osiecki Zbigniew,

Osmenow Kazimiera, Ostaficzuk Stanisław, Ostapowicz Janusz, Ostaszewicz Andrzej, Ostaszewski Jacek, Ostrowska Alicja, Ostrowska Eugenia, Ostrowski Roman, Ostrowski Stanisław, Ostrowski Wiesław Bogusław s. Józefa, Ostrowski Zbigniew, Ostrzechowski Kazimierz, Ostrzechowski Tomasz, Ostrzyżek Bolesław, Osypowicz Andrzej, Osys Henryk, Ośmiałowska Grażyna, Owczarczyk Czesław, Owczarczyk Weronika, Owsianko Anna, Oziemska Małgorzata, Ozimek Elżbieta, Ozimek Józef, Ozyra Zbigniew,

P Pacewski Józef, Pachlewski Krzysztof, Pachuta Andrzej, Pachuta Stanisław, Pachuta Wojciech, Paczuszka - Ptaszyńska Barbara, Padarz Zbigniew, Paluszewska Halina, Pałyś Andrzej, Papiernik Lucyna, Papiernik Stefan, Papieska Genowefa, Papis Andrzej, Paprocki Marek, Paradowska Krystyna, Parczewski Bogdan, Parzychowski Cezary, Pasik Jan Ryszard, Pasik Józef, Pasik Stanisław, Pasik Wiesława, Paśko Jerzy, Pater Tomasz, Patorski Krzysztof, Pawelec Jerzy, Pawlik Renata, Pawlik Stanisław, Pawluk Józef, Pawłowska Alicja, Pawłowska Wanda, Pelda Zbigniew, Pepliński Roch, Perzyńska Elżbieta, Pesta Małgorzata, Pękalski Marian, Pianoski Witold, Piątkowska - Krystman Krystyna, Piątkowski Andrzej, Piątkowski Felicjan, Piątkowski Józef, Piątkowski Wiesław, Pieczyńska Irena, Pieniak Janusz Jerzy, Pieskow Ludmiła, Pietrukowicz Aleksander, Pietrzak Bogusław s. Jana, Pietrzak Bogusław s. Józefa, Pietrzak Ewa, Pindelski Jerzy, Piorun Józef, Piórczyńska Halina, Piórczyński Waldemar, Piórkowska Bożena, Piraszewski Mieczysław, Pirwitz Konrad, Piskorek Andrzej, Piszcz Jan, Piszczek Krzysztof, Piwek Jerzy, Płaciszewski Sławomir, Płaska Jacek, Płomiński Henryk, Pobocho Mirosław Grzegorz, Pochodyła Kazimiera, Pociecha Eugeniusz, Podlacha Krystyna, Pogorzelski Zdzisław s. Zygmunta, Pokropek Henryk, Polak Krystyna, Polak Marek s. Władysława, Polak Marek s. Wiktora, Połowski Zenon, Poniński Wiktor, Popkowicz Edmund, Popkowska Maria, Popławska Regina, Popławski Jan s. Jana, Popławski Jan s. Stanisława, Porębski Leszek, Poturalska Gabriela, Powalska Jadwiga, Powalski Roman, Powierża Janina, Preuss Maria, Preuss Ryszard, Protasik Witold, Protekta Halina, Próchniewicz Janusz, Prus Henryk, Pruszczyk Andrzej, Pruszczyk Elżbieta, Pruszczyk Władysław, Pruszyńska - Wojciechowska Maria, Prządka Zbigniew, Przybytek Stefan, Przyjemski Danuta, Przyjemski Alfred, Psket Stanisław Walenty, Ptasiewicz Sławomir, Ptaszyński Andrzej, Puczyńska Elżbieta, Pufelski Jerzy, Puńko Jan, Pura Jacek, Puszkarowski Andrzej, Pyrka Anna, Pyrka Krzysztof, Pyza Jan, Pac - Dębicka Mirosława, Pac - Pomarnacki Andrzej, Pacek Edward, Pacek Honorata, Pacek Józef, Pachocki Zygmunt, Pachulski Janusz, Paczeński Dionizy, Paczeński Józef, Padzik Ignacy, Pajdowski Leopold, Pakula Andrzej, Pakula Wiktor, Palczewska Ewa, Pałaś Maria, Połys Maria, Panasiuk Jan, Panek Artur, Panek Przemysław, Pankiewicz Kazimierz, Pankowski Dariusz, Pankowski Henryk, Pankowski Roch, Pankrac Henryk, Papis Urszula, Paradowska Anna, Paradowski Leszek, Paradowski Mieczysław, Parfianowicz Marcin, Parfiniewicz Lucjan, Parol Kazimierz, Parulska - Kopeczyńska Irena, Parzychowski Krzysztof, Parzyński Zenon, Pastenaci Paweł, Paśniczek Tadeusz, Paśniczek Włodzimierz, Paszek Romuald, Paszkowski Zygmunt, Patalas Józef, Pawlak Franciszek, Pawlak Janina, Pawlak Janusz, Pawlak Małgorzata, Pawlica Janusz, Pawlik Józef, Pawlikowska Małgorzata, Pawlonka Ireneusz, Pawluczyk Maria, Pawłowski Ignacy, Pawłowski Jan, Pawłowski Józef, Pawłowski Roman, Pawłowski Zbigniew, Pazik Anna, Pazik Antoni, Pażus Ryszard, Pąsko Teresa, Pązik Ignacy, Pejda Krzysztof, Pelc Zbigniew, Pelda Andrzej, Pelda Halina, Pelda Józef, Penanowski Marian, Perelmutter Artur, Perkowski Witold, Perłowska Ewa, Perłowski Marek, Perzyna Wncenty, Perzyński Jacek, Peter Marek, Peterek Maciej, Pęciłło Andrzej, Pęczek Leonard, Pęczek Tadeusz, Pędowska Alina, Pękalak Maria, Panko Eugeniusz, Piasecki Leopold, Piasecki Marian, Piaskowski Jerzy, Piątkowska Emilia, Pątkowski Roman, Piątkowski Zbigniew, Piechal Szczepan, Piechucka Małgorzata, Piecychna Małgorzata, Pieczyński Leopold, Piekarska Jadwiga, Piekarski Adam, Piekarczyński Karol, Piekut Elżbieta, Pieniak Kazimiera, Pierścione Genowefa, Perzyński Jacek, Pieszakowska Hanna, Pietrkiewicz Dariusz, Pietrucha Janusz, Pietrych Jarosław, Pietrzak Barbara, Pietrzak Halina, Pietrzak Krystyna, Pietrzak Teresa, Pietrzak Wojciech, Pietrzyk Jan, Pietrzyk Wiesław, Pietrzykowski Mieczysław, Piętka Henryk, Piętka Lidia, Piętka Marian, Pik Halina, Pikierska - Grad Halina, Pikulik Andrzej, Pikulik Jan, Pilawski Józef, Pilitowski Tadeusz, Piluś Franciszek, Pilatowicz Antoni, Piniewska Krystyna, Piotrowicz Witold, Piotrowska Maria, Piotrowska Wanda, Piotrowski Remigiusz, Piotrowski Romuald, Piotrowski Tadeusz, Piotrów Józef, Pirogowicz Henryk, Pisarczyk Zygmunt, Pisarek Tomasz, Piszczek Władysław, Piwek Renata, Piżewska Gertruda, Plewa Stanisława, Plewicki Bogdan, Plesiński Mirosław, Plichta Marian, Pliszka Józef, Pluta Lesław, Płaciszewski Kazimierz, Płoski Władysław, Płuciennik Józef, Płuszewska Gertruda, Pływaczewski Jacek, Poboży Leszek, Pobuta Władysław, Pochylska Teresa, Poć Ignacy, Podgórski Robert, Podgórski Zygmunt, Podkowiak Tadeusz, Podsiadło Benedykt, Podsiadło Władysław, Podsiedlik Jolanta, Podymniak Anna, Pogorzelski Zdzisław s. Stanisława, Pokorny Edward, Pokorska Aniela, Pokropek Barbara, Pokropek Edward, Pokropek Mieczysław, Pol Danuta, Polak Mieczysław, Polakowska Maria, Polkiewicz Antoni, Polkowski Zbigniew, Połosa Waldemar, Pomianowska Małgorzata, Pomianowski Jan, Pomianowski Rafał, Pomierny Józef, Ponikowski Jan, Popławski Włodzimierz, Porębski Alfred, Porowska Barbara, Poświęta Ryszard, Poteralska Liliana, Potowski Krzysztof, Potorski Roman, Potuszyński Zbigniew, Potysiński Andrzej, Powaga Ryszard, Powalska Małgorzata, Powalski Roman, Powalka - Walewska Monika, Powierkowska Anna, Poziemski Celestyn, Poznecki Zdzisław, Preihs Waldemar, Prekurat Zofia, Presko Adam, Presser Jerzy, Presser Zbigniew, Procza Zofia, Proczkowski Ryszard, Prokopowicz Irmina, Prokopowicz Janina, Prószyńska Ewa, Prószyński Jarosław, Prószyński Witold, Prusik Maria, Pruska Maria, Pruski Juliusz, Pryciak Maria, Przedpełski Bohdan, Przepiórka Zbigniew, Przepiórkowska Danuta, Przewalska Halina, Przybysz Henryk, Przybylski Tadeusz, Przybysz Eugeniusz, Przybysz Jan, Przybysz Włodzimierz, Przychodzeń Marian, Przymusiński Kazimierz, Przystawski Zenon, Przywara Jerzy, Puchalska Maria, Puchalski Bogdan, Puchała Jadwiga, Pudło Edward, Pudłowski Zbigniew, Pufal Grażyna, Pugacz Elżbieta, Purc Jan, Puskarz Józef, Putrzyński Szczepan, Pyra Grażyna, Pyrko Zbigniew Stanisław, Pyzel Andrzej,

R Rabiasz Maria, Racka Halina, Radoch Jerzy, Radomski Marian, Radyszkiwicz Małgorzata, Radziejowski Tadeusz, Radzik Bogumiła, Radzikowski Zygmunt, Rajkiewicz Wojciech, Raniecki Wojciech, Rapacka Urszula, Rastawicki Tadeusz, Reichert Henryk, Remiszewski Wojciech, Reniger Tomasz, Rękawek Marian, Richert Wiktor, Robak Barbara, Robak Stanisław, Robaszkiwicz Elżbieta, Robaszkiwicz Zbigniew, Rochniak Grzegorz, Rodziejewicz Albert, Rogalski Jerzy, Rogowski Jan, Rogowski Jerzy, Rogowski Jerzy Bolesław s. Jerzego, Rojewski Mirosław, Rokicki Wojciech, Rokitka Szczepan, Rokoszewski Edward, Romanowski Marek, Romańczyk Henryk, Romańczyk Władysław, Rosiak Urszula, Rosińska Zofia, Rosiński Tadeusz, Rosssbaum Jacek, Roszkowski Eugeniusz, Rothkaehl Andrzej, Rozbicka - Muszyńska Maria, Różanka Stanisław, Różewski Maciej, Różycki Jan, Różyńska Janina, Rudlicka - Budaszewska Teresa, Rudziński Kazimierz, Rudzki Andrzej, Rulka Dariusz, Rumianek Zdzisław, Rupiński Przemysław, Rusiniak Tadeusz, Ruszel Józef, Ruskowski Ryszard, Ruszyński Czesław, Rutkowska Elżbieta, Rutkowski Bogdan, Rutkowski Grzegorz, Rybakiewicz Kazimierz, Rychcik Marek, Rygiwicz Teresa, Rykała Jan, Rykowski Kazimierz, Rymarowicz Andrzej, Ryś - Doruchowski Wojciech, Rzepecka Bożena, Rzepecki Włodzimierz, Rzepliński Józef* Rabiasz Maria, Raciborski Tadeusz, Raczuk Elżbieta, Raczyńska Wiesława, Radecka Teresa, Radecki Aleksander, Radecki Julian, Radkowski Marian, Radomska Barbara, Radomyski Tomasz, Radwańska Czesława, Radwański Stanisław, Radzikowski Zygmunt, Radzio Witold, Radziszewska Grażyna, Radyszkiwicz Andrzej, Radzimowski Leszek, Rafa Wanda, Rafa Zenon, Rafalska - Szczepańska Zofia Antonina, Rafalski Krzysztof, Ragus Jerzy, Rajchert Czesław, Rajchert Elżbieta, Rak Edmund, Rambel Stanisław, Ranosz Sławomir, Rapsiewicz Wanda, Rasiński Waldemar, Ratajczyk - Wiśniewska Marta, Ratajska Joanna, Ratyński Józef, Rasztawicka Zofia, Rapala Mieczysław, Rączka Bożena, Rejchert Czesław, Rejchert Jerzy, Reksé - Raubo Andrzej, Reksé - Raubo Joanna, Relich Konstanty, Remisz Zygmunt, Rendek Dorota, Reniger Janina, Renkiewicz Irena, Reński Edmund, Reszel Roman, Rebiś Izabela, Rebiś Wanda, Rękawek Jerzy, Rękawek Zygmunt, Rietz Krzysztof, Robaczewski Telesfor, Robak Andrzej, Robak Maria, Rodak Zenon, Rodkiewicz Jadwiga, Rodkiewicz Józef, Rodkiewicz Roman, Rodkiewicz Zdzisław, Rodziejewicz Halina, Rogaliński Henryk, Rogalski Stanisław, Rogowska Ewa, Rogozińska Krystyna, Rogóż Jerzy, Rogoziński Grzegorz, Roguska Barbara, Rogulski Michał, Rogulski Krzysztof, Rohozińska Barbara, Rojek Zofia, Rokicki Tadeusz, Rolka Andrzej, Roman Wanda, Roman Wanda, Romaniuk Iwona, Romanowski Jerzy, Romanowski Witold Marcin, Rosiński Józef, Rosiński Zbigniew, Roslaniec Antoni, Roslaniec Waław, Roslaniec Zbigniew, Rosłoński Andrzej, Rosa Tadeusz, Rososzczuk Jerzy, Roszkowska Alicja, Roszkowski Leon, Roszkowski Stanisław, Rośień Czesław, Rotbart Jolanta, Rott Sylwester, Rowicka Małgorzata, Rowiński Lech, Rozbicki Stefan, Rozwadowski Aleksander, Rozwałka Janusz, Rożański Henryk, Różańska Elżbieta, Różański Ryszard, Różewska Zofia, Różycka Agnieszka, Różycka Barbara, Różycka Halina, Różycki Andrzej, Różycki Jerzy, Rubinstein Jadwiga, Rucińska - Zajac Zyta, Ruciński Edward, Rudnicki Kazimierz, Rudnicki Robert, Rudzińska Małgorzata, Rudziński Włodzimierz, Rudzki Krzysztof, Rukat Edward, Rumiński Aleksander, Rurkiewicz Maria, Rurkiewicz Zbigniew, Rusin Jan, Rusinowski Stefan, Ruskowska Joanna, Ruznica Tomasz, Ruta Janina, Rutkiewicz Edmund, Rutkowski Andrzej, Rutkowski Marian Stanisław, Rutkowski Robert, Rybak Kazimierz, Rybakiewicz Kazimierz, Rybarczyk Stefan, Rybczyński Dariusz, Rybczyński Marek, Rybczyński Witold, Rybicki Stefan, Rybicki Tomasz, Rybka Jerzy, Rychcik Teresa, Rychlewski Grzegorz, Rydz Janusz, Rygas Maria, Rygielski Janusz, Rykiel Sławomir, Rykiel Władysława, Rynkiewicz Marian, Rynkiewicz Tadeusz, Rypina Kazimierz, Rysz Jan, Ryszewski Wojciech, Ryszowski Jerzy, Rytelewska Małgorzata, Ryznar Jan, Rządowski Bogdan, Rzezyński Michał, Rzemieniecka Krystyna, Rzepecka Jolanta, Rzepecki Jan, Rzepkowska Elżbieta, Rzeplińska Ewa, Rzeszó Robert, Rzeszotarska Bogumiła, Rzeźniowiecki Krzysztof, Rzetelska Jolanta, Rzetelski Grzegorz, Rzewuski Kazimierz, Rzewuski Michał, Rzędowski Jan, Rzętała Halina, Rzymowski Waldemar, Rząca Cezary, Rżewski Kazimierz,

S Saczuk Ryszard, Sadko Maria, Sadowska Barbara, Sadowski Ryszard s. Franciszka, Sadowski Ryszard s. Wojciecha, Sądzińska Barbara, Saganowski Edward, Sakławski Mieczysław, Sakowski Tadeusz, Salamanowski Marek, Saniewska Irena, Santorowski Henryk, Sarnowski Jacek, Sas Andrzej Marek, Sawicki Kazimierz, Schoeneich Romuald, Sekuła Waldemar, Semericki Urszula, Sepelowska Danuta, Sepiolo Janusz, Serocki Romuald, Serzysko Zofia, Sewruk Krzysztof, Siadak Małgorzata, Siemiński Marek, Sienicki Jan, Sieradzan Ryszard, Sierociński Longin, Sierociuk Marian, Sierzan - Parzyłowska Barbara, Sikora Kazimierz s. Antoniego, Sikora Kazimierz s. Władysława, Sikorski Wojciech, Sikut Kazimierz, Siporski Bogusław, Siporski Lucjan, Siporski Wojciech, Sitarski Jan, Siuchta Jan, Siulborska - Kamińska Małgorzata, Siwek Anna, Siwicki Janusz, Skłodowski Piotr, Skoczek Władysław, Skowroński Ireneusz, Skórczyński Aleksander, Skórczyński Wiesław, Skrobek Henryk, Skrzyński Jerzy, Skrzypczyński Tadeusz, Skurłatowicz Henryk, Skuza Ryszard, Skwarczyński Krzysztof, Skwarek Mirosław, Sławińska Ewa, Sławiński Czesław, Sławiński Roman, Słodownik Bogdan, Słomski Ryszard, Słoniowski Kazimierz, Słomarska Krystyna, Smółka Mieczysław, Sobczyk Andrzej, Sobczyński Marek, Sobiech Janusz, Sobiecka Halina, Sobiecki Wojciech, Sobola Julia, Sobolewski Lech, Sobota Krystyna, Socha Tadeusz, Socha Wiesław, Sochaj Anna, Soczek Adam, Soczek Wiesława, Soćko Janusz, Sokółowski Czesław, Sokół Halina, Sokółucha Ryszard, Sołtyśiak Karol, Sołtyśzewski Waldemar, Sosnowski Ignacy, Soszyński Antoni, Sowa Janina, Sowa Krystyna, Sowiński Marian, Stablewski Andrzej, Stachewicz Piotr, Stachura Tomasz Piotr, Stachura Wiesław, Stachyra Urszula, Stachyra Tadeusz, Stalony Bronisław, Stalmach Stanisław, Stanik Jadwiga, Stanikowska Bożena, Staniszevska Krystyna, Staniszevski Lech, Stankiewicz Michał, Stańczak Zenobia, Stańczuk Stanisław, Stańczyk Zbigniew, Starzewska Krystyna, Starosielec Zdzisław, Starzeński Jan, Starzyk Teresa, Starzyk Zbigniew, Stasiak Barbara, Stasiak Krzysztof, Stasiwicz Mirosław, Stasinowska Ewa, Staszewski Wincenty, Staszkiwicz Lucyna, Steczkowska Barbara, Stefanowicz Aleksander, Stelmaszczuk Zofia, Stępień Andrzej, Stępień Bohdan, Stępkowska Mirosława, Stolarski Leszek, Stosio Jan, Stpicyński Andrzej, Strawa Bolesław, Stryzek Alfons, Stryzko Jan, Strzelec Marian, Strzelecki Jacek,

Strzemieczny Krzysztof, Stuła Henryk, Styziński Paweł, Suchecka Małgorzata, Sudakowski Bogdan, Sujecki Jerzy, Sulej Andrzej, Sulik Artur, Sulat Barbara, Szablowski Stanisław, Szafranek Krzysztof, Szalek Zbigniew, Szapiro - Nowakowska Joanna, Szaran Jan, Szarek Aniela, Szatner Elżbieta, Szawliński Józef, Szawlowski Kazimierz, Szecepańska Grażyna, Szecepański Jakub, Szecepański Jerzy, Szczęsny Tadeusz, Szczyliński Witold,

Szczypiński Krzysztof, Szejba Apoloniusz, Szejba Emilia, Szeląg Aleksander, Szeliga Karol, Szmurło Zbigniew, Szuba Bożena, Szuba Bogusław, Szuba Lilianna, Szugzda Romuald, Szulecki Jan, Szwed Janusz, Szydełko Ewa Dorota, Szydziak Jerzy, Szykuła Tadeusz, Szymańczak Ryszard, Szymańska Alicja, Szymańska Danuta, Szymański Andrzej, Szymański Edward, Szymański Jerzy, Szymański Józef, Szymański Marian, Szymański Tadeusz s. Stanisława, Szymański Wiesław, Szymborski Jan Cezary, Szymczak Andrzej, Szymoński Jerzy, Szym Andrzej, Szypułkowski Marian, Szyszko Marek, Śledziński Janusz, Śledź Stanisław, Ślepowroński Wiesław, Śliwka Mieczysław, Śliwiński Krzysztof, Ślusarski Henryk, Śmigielska Krystyna, Świerczewska Jolanta, Świerczewska Maria, Świerzbiniński Henryk, Świeżak Sylwester, Świąszcowska Nhan, Świniarska Ewa Zofia, Świński Tadeusz, Saczkowski Ryszard, Saczuk Jerzy, Sadko Jerzy, Sadowski Andrzej, Sadowski Janusz, Sadowski Ryszard s. Ryszarda, Sadowska Teresa, Sadowski Witold, Saganowski Tadeusz, Sajdak Józef, Sajdakowska Teresa, Sajdakowski Zdzisław, Sakowska Joanna, Salomończyk Maria, Sałachewicz Wacława, Sałapa Tadeusz, Sałata Tadeusz, Samołońska Teresa, Sanecki Józef Jan, Saracyn Elżbieta, Sarniecki Jerzy, Sarosiek Franciszek, Sartowski Marian, Sas - Uchrynowska Janina, Sas - Uchrynowski Andrzej, Sasimowski Waldemar, Sawa Janina, Sawczuk Marianna, Sawecki Grzegorz, Sawiak Grażyna, Sawicka Alina, Sawicki Jan, Sawicki Kazimierz, Sawicki Stefan, Sawoń Jadwiga, Schab Jan, Schubert Jacek, Sekular Andrzej, Seliga Stanisław, Sencierz Mirosław, Sendek Teresa, Senderowski Ireneusz, Sepiolo Grażyna, Serwatko Jan, Serwatko Lidia, Seta Maria, Sędek Wojciech, Sianos Krystyna, Sianos Małgorzata, Siara Tadeusz s. Jana, Siara Tadeusz s. Leopolda, Siatkowski Roman, Sidorczuk Mikołaj, Sidorowicz Edmund, Siedlecka Elżbieta, Siennicki Stanisław, Sieński Wojciech, Sierakowski Waldemar, Siergiej Wit, Sierkin Jerzy, Sierpiński Andrzej, Sikorska Anna, Sikorska - Stawska Krystyna, Sikorski Janusz, Sikorski Piotr Jan, Siodlarczyk Barbara, Siódmak Stanisław, Sitek Kazimierz, Sitkiewicz Wacława, Sitko Ignacy, Sitkowska Janina Elżbieta, Sitnicki Tomasz, Sitnicki Zbigniew, Siwek Andrzej, Siwek Krzysztof, Siwek Wacław, Siwiec Zbigniew, Skalska Grażyna, Skatecki Władysław, Skiba Stanisław, Skibicki Janusz, Skibniewski Janusz, Sklepkiewicz Maria, Skłodowski Ryszard, Sknadaj Elżbieta, Skocki Ryszard, Skoczek Andrzej, Skoczek Władysław, Skolimowska Małgorzata, Skołućki Eugeniusz, Skonieczny Stanisław, Skorupka Jolanta, Skorys Danuta, Skotarczyk Henryk, Skowronek Grażyna, Skórczyńska Mirosława, Skrobisz Krystyna, Skrobisz Ryszard, Skrobotowicz Wiesław, Skrzecz Maria, Skrzeczowska Anna, Skrzos Małgorzata, Skubiszewski Stanisław, Skulski Zygmunt, Skura Teresa, Skura Wojciech, Skurzak Andrzej, Skurzak Teresa, Skwarczyńska Alicja, Skwarek Krystyna, Skwarek Mirosław, Sławatyński Adam, Sławiński Edward, Słodziej Andrzej, Słomińska Maria, Słomkowski Adam, Słonecka Maria, Słonecki Jerzy, Słoniowska Anna, Słowińska Ewa, Słowiński Ireneusz, Słupecki Mirosław, Słupek Celina Halina, Smach Wacław, Smątek Jerzy Józef, Smolarek Barbara, Smólski Tadeusz, Smulik Ryszard, Smulski Zbigniew Władysław, Smuniewska Danuta, Smyk Ewa, Smyk Mirosława, Smykiewicz Zenon, Snitko Alfreda, Snopczyńska Elżbieta, Snowska Teresa, Sobański Lucjan, Sobański Włodzimierz, Sobczyński Ryszard, Sobejko Andrzej, Sobejko Elżbieta, Sobich Bernard, Sobiecka Halina, Sobiecki Wojciech, Sobieski Jerzy, Sobieraj Mieczysław, Sobociński Tadeusz, Sobolewska Izabella, Sobolewski Antoni, Sobolewski Jan, Sobolewski Krzysztof, Sobotka Jacek, Sobotko Wojciech, Socha Anna, Sochaj Marian, Sokal Władysław, Sokolnicki Janusz, Sokołowska Gertruda, Sokołowska Jadwiga, Sokołowska Krystyna c. Jana, Sokołowska Krystyna c. Jana, Sokołowski Edward, Sokołowski Władysław, Sokołowski Edward s. Juliana, Solarek Lech, Solińska Zenobia, Solnica Andrzej, Soldziej Andrzej, Sołodyna Wacław, Sołtysiak Ryszard, Sołtysiak Waldemar, Socki Jacek, Sopyła Waldemar, Sosnowska Elżbieta, Sosnowski Leszek, Sosnowski Tadeusz, Soszka Teresa, Sowa Marianna, Spaliński Stanisław, Spilski Witold, Spryszynska Stefania, Sputa Henryk, Spychalski Jerzy, Spychalski Stanisław, Spytek Jerzy, Sroczyński Wacław, Stabrowski Wacław, Stachiewicz Eleonora, Stachowski Andrzej, Stachura Edmund, Stachurski Wojciech, Staluszka Danuta, Stanczewski Henryk, Stanecki Mieczysław, Staniak Witold, Staniewska Anna, Staniewska Jadwiga, Staniewski Jerzy, Staniewski Marek, Staniewski Roman, Stanisławski Jan, Stanisławski Roman, Staniszevska Lidia, Staniszevska Teresa, Staniszevski Wiesław, Stankiewicz Marzanna Małgorzata, Stankiewicz Mirosław, Stanowski Witold, Stańczak Marian, Stańczewski Henryk, Stańczyk Józef, Stańkowski Józef, Starczewski Mieczysław, Starko Dariusz, Starowieyska Helena, Starzyńska Alicja, Starzyński Czesław, Starzyński Stanisław, Stasiak Stanisław, Stasiak Stefan, Stasiewicz Henryk, Staszewski Andrzej, Staszewski Witold, Staszczak Bolesław, Stawicka Krystyna, Stawowski Jan, Stawowski Piotr, Stefanek Kazimierz, Stefaniak Henryk, Stefaniak Irena, Stefaniak Łucja, Stefaniak Wiktor, Stefańska Jadwiga, Stefański Jan, Stefański Marek, Stencil Hanna, Stencil Janusz, Stephan Tadeusz, Stęborowski Leszek, Stępień Henryk, Stępień Jadwiga, Stępień Małgorzata, Stępień Teresa, Stępień Tomasz Artur, Stępińska Izabella, Stępkowski Lech, Stępiak Józef, Stępiak Zbigniew, Stolarczyk Barbara, Stolarska Stanisława, Stolarski Jacek, Stolarski Mirosław, Stopiński Włodzimierz, Strojeczka Alicja, Stronik Jan, Struzik Irena, Strózik Józef, Stróżyk Czesław, Stryjewska Maria Barbara, Strzecha Krystyna, Strzecha Sławomir, Strzeziński Wojciech, Strzelec Anna, Strzelecki Jacek, Strzemieczny Krzysztof, Strzeszewski Zenon, Styczyński Tadeusz, Stypułowski Marian, Styszko Tadeusz, Suchecki Wiesław, Suchenek Henryk, Suchozewski Wacław, Sudoł Paweł, Sugostowski Stanisław, Sukecka Beata, Sukniewicz Jerzy, Suliński Wacław, Sulek Marek, Sumiński Jan, Sumoradzki Andrzej, Surata Zenon, Suska Ryszard, Suska Ryszard, Suszek Lech, Suwiński Piotr, Sut Józef, Sut Józef, Sworowski Czesław, Sydor Wojciech, Syga - Dąbrowska Halina, Syguła Maria, Sygnet Stanisław, Sykut Lucjan, Sypniewski Janusz, Syrek Bogdan Piotr, Syrek Edward, Syrek Hanna, Syrek Jerzy, Syrek Wilhelm, Syty Ryszard, Szablowska Dorota, Szabunia Irena, Szadkowska - Stolarczyk Gabriela, Szafarewicz Leon, Szajkowska Jadwiga, Szalewicz Bronisław, Szambelan Mirosław, Szaniewski Henryk, Szańko-

wski Zbigniew, Szarko Piotr, Szaryk Elżbieta, Szatner Wiktor, Szczechowicz Stanisława, Szczegłow Krzysztof, Szczekłun Mirosław Marian, Szczelińska Zofia, Szczepaniak Andrzej, Szczepaniak Jerzy, Szczepaniak Mirosław, Szczepaniak Remigiusz, Szczepaniak Ryszard, Szczepańska - Eychler Teresa, Szczepańska Maria, Szczepański Jakub, Szczepański Marek, Szczepański Stanisław, Szczecińska Krystyna Anna, Szczęśny Roman, Szczeniowska Irena, Szczygielska Małgorzata, Szczygieł Jacek, Szczygielski Kazimierz, Szczygieł Władysław, Szczygłowski Mieczysław, Szelaż Bohdan, Szelaż Czesław, Szelaż Edward, Szelaż Feliks, Szelaż Krzysztof, Szelażowska Krystyna, Szeliga Ryszarda, Szefoast Józef, Szereda Bożena, Szeremieciński Włodzimierz, Szermańska Anna, Szermański Piotr, Szewczak Jerzy, Szewczak Stanisław, Szewczyk Henryka, Szewczyk Mieczysław, Szewczyk Zofia, Szlagienicz Konstanty, Szłasa Barbara, Szmielaw Borys, Szmidt Jacek, Szmit Barbara, Szmurło Andrzej, Szostak Danuta, Szotek Włodzimierz, Szpaderski Wiesław, Szpakowicz Aleksander, Szpakowski Andrzej, Szpiek Maksymilian, Szpindler Małgorzata, Szpindor Stanisław, Szpregieł Lech Ryszard, Szpunar Lidia, Szpunar Walenty, Szpuniarowski Tadeusz, Sztajerwald Andrzej, Sztaiderski Jerzy, Sztaetefeld Wojciech, Szyber Danuta, Szuba Teresa, Szubiarowski Robert, Szufiadłowicz Mirosław, Szulborski Stefan, Szulc Stanisław, Szulkowski Dariusz, Szulkowski Sylwester, Szumajder Hanna, Szurek Ireneusz, Szustek Zygfryd, Szware Jan, Szwech Seweryna, Szwech Zbigniew, Szwed Bolesław, Szyc Henryk Remigiusz, Szychowska Maria, Szydłak Roman, Szykowski Kazimierz, Szymanek Kazimierz, Szymaniak Teresa, Szymanowski Dariusz, Szymańska Halina, Szymańska Małgorzata, Szymański Andrzej s. Beniamina, Szymański Andrzej s. Edwarda, Szymański Andrzej s. Stanisława, Szymański Antoni Maksymilian, Szymański Eugeniusz, Szymański Jan s. Aleksandra, Szymański Jerzy s. Jana, Szymański Michał, Szymański Ryszard, Szymański Stanisław, Szymański Tadeusz s. Aleksandra, Szymański Waldemar, Szymański Zdzisław, Szymborska Marianna, Szymborski Kazimierz, Szymczak Krzysztof, Szymczak Mirosław s. Józefa, Szymczak Mirosław s. Mieczysława, Szymkiewicz Leon, Szymoński Edward, Szymusik Witold, Szyzkowska Beata,

Ś Ścisło Arkadiusz, Ściwiarowski Leszek, Śledzińska Grażyna, Śledziński Zygmunt, Ślepowrońska Ludmiła, Śleszyński Aleksander, Ślęzak Alina, Śliwa Henryka, Śliwiński Jan, Śliżewski Witold, Ślusarczyk Zdzisław, Śmiechowski Witold, Śmietanko Andrzej, Śniegocki Sławomir, Śnitko Alfreda, Śramska Ryszard, Światłowski Wojciech, Świątek Alicja Maria, Świątek Andrzej, Świątek Franciszek, Świada Zygmunt, Świdorski Marian, Świdorski Józef, Świerżbiński Waldemar, Świeściak Zdzisław, Świetlikowski Robert, Święcicki Łukasz, Święcki Marek, Święcicki Marian Józef, Święszewski Kazimierz, Świętochowski Janusz, Świętochowski Marian, Świętochowski Marian, Świniarski Czesław, Świrk Aleksander, Świtalska Joanna, Świtalski Kazimierz, Świtalski Stanisław, Świtalski Włodzimierz, Świtak Kazimierz, Świtkowski Roman,

T Talar Stefan, Talar Zdzisław, Tamul Stanisław, Tararuj Zdzisław, Tarkowski Sławomir, Tarkowski Władysław, Tarnowski Klemens, Tarwid Stefan, Tauber Marek, Teclaw Czesław, Tejchman Tomasz, Teleon Teresa, Tłaga Zbigniew, Tobiasz Władysław, Tokarska Joanna, Tomasiak Bolesław Antoni, Tomaszewska Barbara, Tomaszewska Wanda, Tomaszewski Henryk, Tomaszewski Jerzy, Tomaszewski Marian, Tomaszewski Tadeusz, Tomczuk Stanisław, Tomczykowski Ryszard, Tomiczak Edward, Topolska Stanisława, Torbicka Bogusława, Trautsołt Stanisław, Troicki Andrzej, Trusewicz Bronisław, Trykacz Bolesław, Trzeciak Ireneusz, Trzeciak Krystyna, Tujko Krzysztof, Turiewicz Danuta, Turketti Elżbieta, Turketti Mieczysław, Tylicka Elżbieta, Tylicki Franciszek, Tymieński Tadeusz Jerzy, Tynieć Wiesław, Tyszkowska Walentyna, Tyt Elżbieta, Tyt Władysław, Tadeusiak Halina, Tampler Tadeusz, Tamiola Danuta, Tański Tadeusz, Tarczyńska Jolanta, Tarczyński Marek, Targielski Janusz, Tarnas Hanna, Tatol Stefan, Taut Robert, Tejchman Elżbieta, Tejchman Joanna, Tencer Janina, Terlikowska Danuta, Tierszko Stanisław, Tkaczuk Tadeusz, Tkaczyk Janusz, Tumacki Krzysztof, Tobolski Jarosław, Tobol Rudolf, Tobolska Ewa, Tobolski Romuald, Tokajuk Mirosław, Tokarska Zofia, Tomajer Mieczysław, Tomala Halina, Tomanek Andrzej, Tomasiak Zofia, Tomaszewska Wiesława, Tomaszewski Janusz, Tomaszewski Maciej, Tomaszewski Mieczysław s. Stanisława, Tomaszewski Mieczysław s. Teofila, Tomaszewski Tadeusz, Tomaszewski Włodzimierz, Tomaszewski Zdzisław, Tomczuk Stanisław, Tomsiński Bronisław, Topczewska Alicja, Topolski Tadeusz Romuald, Toporek Halina, Torbicz Mariola Jolanta, Toruński Andrzej, Traczyk Jan, Trafalska Krystyna, Trautsołt Zofia, Trawińska Urszula, Trawiński Jacek, Trąbicki Tadeusz, Troczewski Sławomir, Trojanowski Tadeusz, Tryk Jan Paweł, Tryśła Andrzej, Trzaskowski Stanisław, Trzaškoma Jolanta, Trzeszczkowski Andrzej, Trzmiel Barbara, Trzpił Romana, Trzpił Stanisław, Trzuskowski Jan, Tuczynska Blandyna, Turba Leszek, Turek Emil, Turek Jan Stanisław, Turlejska Grażyna, Turlejska Sławomir, Turowska Józefa, Turza Adam, Tuzinek Genowefa, Twardowska Grażyna, Twardowska Jadwiga, Twardowski Witold, Tworek Walenty, Tyburey Kazimierz, Tyliński Stefan, Tymieński Jerzy, Tymowski Stanisław, Tynieć Michał, Tynkowska Stefania, Tyszevska Joanna,

U Uchański Jacek, Uchman Andrzej, Uchman Hanna, Uhrzynowski Andrzej, Ulatowski Janusz, Uljasz Andrzej, Ulman Ryszard, Umecki Ryszard, Uchnast Włodzimierz, Ujec Henryk, Ukleja Bolesław, Ukleja Małgorzata, Uliasz Juliusz, Uliński Jan, Ulman Zbigniew, Umecka Anna, Urbaczka Stanisław, Urban Krzysztof, Urbanek Jarosław, Urbanek Józef, Urbanowicz Grażyna, Urbanowicz Henryk, Urbanowicz Maciej, Urbanowicz Zofia, Urbańczyk Janina, Urbańska Wiesława, Urbański Piotr, Urbański Zbigniew, Uthke - Dąbrowska Elżbieta, Utracka Alicja, Utracki Wojciech,

W Wach Zuzanna, Wachulski Marcin, Wajrak Czesław, Walczak Stanisław, Walczak Zbigniew, Warmińska Teresa, Warmiński Jacek, Wasieleczuk Mieczysław, Wasilewski Bohdan Jan, Wasilewski Jan, Wasieńska Małgorzata, Wasieńska Małgorzata, Wasiuk Stanisław, Waszczuk Czesław, Waszyński Ryszard, Weese Wanda, Wereda Danuta, Wereszczyńska Ewa,

Wereszczyński Lech, Wernik Janusz, Wesołowski Ryszard, Węglowska Marianna, Węglowski Andrzej, Węglowski Stanisław, Węgrzecki Henryk, Węgrzyn Adam, Wiącek Zofia, Wichowska Joanna, Wicik Józef, Widziński Andrzej, Widziński Stanisław, Wieczorek Lech, Wieczorek Wojciech, Wieczorkowski Zdzisław, Wielogórski Jan, Wielgo Zygmunt, Wielgosz Witold, Wielłowicz Czesław, Wienorkowski Mirosław, Wierusiński Włodzimierz, Wierzejska Teresa, Wilbik Wacława, Wilczyński Grzegorz, Wilczyński Ryszard, Wilgocka Jadwiga, Wilkowski Wojciech, Wilkosz Leokadia, Wilkosz Mieczysław, Wiński Władysław, Wisła Andrzej, Wislocki Roman, Wiśniewska Elżbieta, Wiśniewska - Klimek Ewa, Wiśniewska Joanna, Wiśniewska Urszula, Wiśniewski Janusz s. Józefa, Wiśniewski Karol, Wiśniewski Zbigniew, Wiśniewski Paweł, Witan Bartłomiej, Witan Krystyna, Witkowska Joanna, Witkowska Maria, Witkowska Urszula, Władziński Stanisław, Włoczkowski Andrzej, Włodak Edmund, Włodkowska Danuta, Wnenk Tomasz, Wodzińska Mirosława, Wojciechowski Jan Witold, Wojciechowski Jerzy, Wojciechowski Krzysztof, Wojciechowski Marek, Wojciechowski Wiesław, Wojda Jan, Wojda Mieczysław, Wojeńska Krystyna, Wojno Tadeusz, Wojno Wincenty, Wojtal - Sokławska Barbara, Wojtaśkiewicz Rajmund, Wojtczak Janusz, Wojtkowiak Mieczysław, Wojtkowska Wanda, Wojtyśiak Włodzimierz, Wolański Zbigniew, Wolińska - Pietrusik Izabela, Wolski Eugeniusz, Woroncow Irena, Woźniak Alicja, Woźniak Jacek, Woźniak Jerzy, Woźniak Marek, Wójcik Antoni, Wójcik Henryk, Wójcik Maria, Wójcik Zbigniew, Wróbel Alicja, Wróblewska - Rajkiewicz Mirosława, Wróblewski Antoni, Wrzosek Feliks, Wrzosek Henryk, Wrzosek Sławomir, Wrzosek Teodor, Wudarski Stanisław, Wypych Wanda, Wypych Zbigniew, Wyrąbkiewicz Andrzej, Wyrębowska Jolanta, Wyrębowski Marian, Wyroślak Janina, Wyrzykowski Henryk s. Tadeusza, Wysocka Jolanta, Wysocka Lucyna, Wysocki Jerzy s. Józefa, Wysocki Jerzy s. Władysława, Wypiańska Krystyna, Wyszomirski Czesław, Wyszynska Wanda Grażyna, Wachaczyk Barbara, Wachniewicz Jerzy, Wachnik Andrzej, Wachowicz Stanisław, Wacławek Hanna, Wacławski Romuald, Wagner Elżbieta, Wagner Janusz, Walasek Edward, Walawender Teresa, Walawski Ryszard, Walczak Stanisław s. Józefa, Waldek Wanda, Walencik Zdzisław, Walerowicz Marian, Waleśiak Anna, Waleśiak Marek, Waleśiak Wiesław, Waligórska Danuta, Walo Alina, Wałęcki Marian, Wałkuski Janusz, Wandowicz Ryszard, Wanot - Świątek Elżbieta, Wantach Dariusz, Wapiński Janusz, Warchoń Eugeniusz, Warchoń Władysław, Warchoń Zygmunt, Wardaszko Józef, Wardecki Marek, Wasielec Mieczysław, Wasilewska Teresa c. Antoniego, Wasilewska Teresa c. Juliana, Wasilewska - Sadzińska Barbara, Wasilewski Alojzy, Wasilewski Dariusz, Wasilewski Edward, Wasilewski Stanisław, Wasilkowska Jadwiga, Wasiński Zbigniew, Wasituk Józef, Waszczuk Czesław, Waszczuk Stanisław, Waszyrowska Elżbieta, Was Kazimierz, Waśniewski Andrzej, Wawer Jan, Wawrzyniak Tomasz, Wawrzyniak Zygmunt, Wawrzynowicz Henryka, Wąrełuk Bogdan, Wąsik Apolonia, Wąsik Jacek, Wąsik Kazimierz, Wąsik Wojciech, Wąsikowska Jadwiga, Wąsowicz Danuta, Wąsowicz Teodozja, Wąsowska Bogumiła, Wąsowski Marek, Wąż Irena, Weber Jan, Wegnerowicz Witold, Weiss Janusz, Welker Tadeusz, Werbicki Jerzy, Wernicki Stanisław, Wernik Jan, Wernik Józef, Wesołowski Jacek, Westak Marek, Węclewski Bohdan, Węgrowska Helena, Węgrzyn Jan, Wężyk Helena, Wiak Czesław, Wiatr Zygmunt, Wiąckiewicz Jerzy, Wichowski Marek, Wichrowski Andrzej, Wickowska Joanna, Widor Hanna, Widor Waldemar, Wiecherski Andrzej, Wieczorek Danuta, Wieczorek Hubert, Wieczorek Wojciech, Wieczorkiewicz Zbigniew, Wiechowicki Józef, Wieliczko Zygmunt, Wielochowska Stanisława, Wielomski Grzegorz, Wieraszka Edward Wojciech, Wierzbca Jerzy, Wierzbicki Stanisław s. Władysława, Wierzbicki Stanisław, Wrzysztosf s. Feliksa, Wierzchowiak Andrzej, Wiewiórska Maria, Więckiewicz Jerzy, Więckowska Maria, Więckowski Leon, Więckowski Robert, Więclaw Sławomir, Wiktorowicz Alfons, Wilary Bohdan, Wilczyński Benedykt, Wilczyński Władysław, Wiliński Stanisław, Wilk Antonina, Winarski Henryk, Winczakiewicz Zdzisław, Winiarska Ewa, Winiewicz Ludwik, Winowiecki Jerzy, Winsztal Danuta, Wiosek Emilia, Wiśniński Paweł, Wiszniewski Aleksander, Wiszowata Henryka, Wiśniewska Barbara, Wiśniewska Hanna, Wiśniewska Janina, Wiśniewska Maria, Wiśniewski Bogdan, Wiśniewski Bonifacy, Wiśniewski Grzegorz, Wiśniewski Jacek, Wiśniewski Jan, Wiśniewski Janusz s. Piotra, Wiśniewski Kazimierz, Wiśniewski Krzysztof, Wiśniewski Leszek, Wiśniewski Marek, Wiśniewski Mieczysław, Wiśniewski Piotr, Wiśniewski Waldemar, Wiśniewski Wojciech, Wiśniewski Stanisław, Witak Stefan, Witalowski Leszek, Witan Jerzy, Witan Leszek, Witek Lidia, Witek Maria, Witko Stanisław, Witkowska Henryka, Witkowski Stanisław, Witkowski Zdzisław, Witkowski Zygmunt, Wituła Antoni, Władzińska Danuta, Władziński Waldemar, Włoch Zofia, Włoczewski Ferdynand, Włodarczyk Feliks, Włodarczyk Roman, Włodarczyk Stanisław, Włodarczyk Henryk, Włodarczyk Krzysztof, Włodarski Jacek, Włodkowska Barbara, Włodkowski Juliusz, Włostowski Aleksander, Włoszek Zdzisław, Wnuk Zdzisław, Wnukowska Helena Maria, Wnukowski Edward, Wocial Henryk, Wodziński Mieczysław, Wojciechowska Barbara, Wojciechowska Irena, Wojciechowski Hieronim, Wojciechowski Jan, Wojciechowski Jerzy, Wojda Barbara, Wojda Czesław, Wojdą Henryk, Wojek Maria, Wojeńska Janina - Maria, Wojewoda Dariusz, Wojnar Adam, Wojnarowicz Barbara, Wojnarowicz Jerzy, Wojno Kazimierz, Wojnowska Małgorzata, Wojtas Jadwiga, Wojtasiewicz Adam, Wojtasiewicz Andrzej, Wojtasiewicz Waldemar, Wojtas Wiesława, Wojtczak Janusz, Wojtkiewicz Zenon, Wojtkowski Adam, Wojtulewicz Stefan, Wojtyra Paweł, Wolak Waldemar, Wolniewicz Wiesław, Wolski Tadeusz, Wolski Wacław, Wołodko Zygmunt, Wołosewicz Zdzisław, Wołoszczuk Jerzy, Worobiej Wiktor, Woroncow Jerzy, Woroniecki Lech, Woroszyło Andrzej, Worowska Maria, Woszczyński Jerzy, Woydyło Władysław, Woynowski Zbigniew, Woźniak Jan, Woźniak Henryk, Woźniak Teresa, Woźniakowska Hanna, Woźnicka Krystyna, Wódkiewicz Arkadiusz, Wójcik Adam, Wójcik Jerzy, Wójcik Marta, Wójcik Stanisław s. Mariana, Wójcik Stanisław s. Stanisława, Wójcik Władysław, Wójcik Zygmunt, Wronka Zofia, Wroński Mieczysław, Wróbel Barbara, Wróbel Irena, Wróbel Regina, Wróbel Wiesław, Wróbel Wiktor, Wróblewska Anna, Wróblewski Marek, Wrzesińska Alicja, Wrzesińska Małgorzata, Wrzesiński Stefan, Wrzodak Alicja, Wrzosek Alicja, Wrzosek Alina, Wrzosek Jan, Wtulich Karol, Wujek Wiesław, Wyleżyńska Elżbieta, Wypych Bernard, Wypych Krystyna, Wyrzykowska Zuzanna, Wyrzykowski Henryk s. Karola, Wyrzykowski Józef, Wyrzykowski Tadeusz, Wysocka Ewa, Wysocka - Gołoś Krystyna, Wysocki Adolf, Wysocki Andrzej, Wysocki Bohdan, Wysocki

Ryszard, Wysocki Stanisław, Wysocki Stanisław, Wysokińska Wanda, Wyszowski Tadeusz, Wyszomierska - Gałązka Jadwiga, Wyszomierski Ryszard, Wyszomirski Mariusz, Wyszyński Janusz, Wyszyński Mieczysław, Wytrwalski Krzysztof, Wzorek Marzena,

Zabrzyski Piotr, Zaczekiewicz Andrzej, Zagdański Jerzy, Zagożdżon Stefan, Zając Kazimierz, Zajkowski Ludwik, Zakrzewska Daniela, Zakrzewski Tadeusz, Zaleski Stefan, Zalewska Ewa c. Władysława, Zalewska Ewa c. Henryka, Zalewska Halina, Zalewska Krystyna, Zalewski Krzysztof, Zalewski Marek, Załęska Barbara, Załuska Alina, Zapendowska Hanna Jadwiga, Zaremba Barbara, Zaremba Stanisław, Zarudzka Aleksandra, Zarudzki Jan, Zasada Stanisław, Zawadka Mieczysław, Zawadka - Litwin Jadwiga, Zawadzka Wanda, Zawadzki Wojciech, Zawadzki Wiesław, Zawieska Dorota, Zbucki Andrzej, Zbucki Piotr, Zdanowicz Janusz, Zdziennicki Andrzej, Zgliński Andrzej, Zielińska Zofia, Zieliński Janusz s. Wiktora, Zieliński Krzysztof, Zieliński Tadeusz, Zieliński Zbigniew s. Stanisława, Ziemak Marek, Ziembicki Edward, Zieniewicz Sławomir, Zieniewicz Andrzej, Zientara Zofia, Ziobro Jan, Ziółek Stanisław, Ziółkowska Anna, Zwierz Stanisław, Zwierzyńska Teresa, Zwierzyński Jerzy, Zwoliński Tomasz, Zygierewicz Zdzisław, Zykubek Stefan, Zablocki Jerzy, Zabost Stanisław, Zaborowski Adam, Zachariasiewicz Tadeusz, Zackiewicz Ryszard, Zaczek Romuald, Zdanowicz Janusz, Zadrożna Anna, Zagórski Józef, Zagórski Marian, Zając Blandyna, Zając Stanisław, Zajda Henryk, Zajdel Cecylia, Zakolska Janina, Zakrzewski Cezary, Zakrzewski Ryszard, Zaleska Krystyna, Zaleski Tomasz, Zalewska Grażyna, Zalewska - Kiegiel Elżbieta, Zalewska Lilianna, Zalewska Magdalena, Zalewski Andrzej, Zalewski Zygmunt, Zamkowski Krzysztof, Zamyłko Michał, Zaniewicz Joanna Jadwiga, Zaniewski Andrzej, Zaorski Leonard, Zaorski Tadeusz, Zapolski Romuald, Zaremba Stefan, Zaremba Zygmunt, Zareba Zygmunt, Zarebski Andrzej, Zarebski Janusz, Zarudzki Jan, Zarudzki Władysław, Zarzycki Gabriel, Zarzycki Marian, Zasławska Katarzyna, Zastawny Stanisław, Zatyka Ewa Lilianna, Zatorska - Krzyszycha Irena, Zawadzki Tadeusz, Zawadzki Mirosław, Zawadzki Zbigniew, Zawiliński Jerzy, Zawiliński Seweryn, Zawistowicz Jadwiga, Zawodniak Irminda, Ząbek Jerzy, Ząbek Zbigniew, Ząbkowski Stanisław, Zbrozczyk Jarosław, Zbrzeźniak Stanisław, Zdoliński Andrzej Tadeusz, Zdrodowska Halina, Zdun Michał, Zdunek Sławomir, Zduniuk Wojciech, Zduńczyk Daniel, Zduńczyk Bernard, Zdziarski Edward Marek, Zdziebło Janusz, Zdziech Barbara, Zembrzowski Mirosław, Ziarkiewicz Jerzy, Zielińska Aleksandra, Zielińska Barbara, Zielińska Bogumiła, Zielińska Jadwiga, Zielińska Mirosława, Zielińska Teresa, Zieliński Janusz s. Edmunda, Zieliński Janusz s. Stanisława, Zieliński Janusz Bronisław, Zieliński Piotr, Zieliński Ryszard, Zieliński Wojciech, Zieliński Zbigniew s. Jerzego, Ziemkiewicz Krzysztof, Ziemkiewicz Ryszard, Ziemlewski Tadeusz, Zieniewicz Sławomir, Zięba Kazimierz, Zięba Zdzisław, Ziętara Andrzej, Zimny Jan, Ziółkowski Aleksander, Ziółkowski Andrzej, Ziółkowski Wojciech, Ziuzia Jerzy, Złotkiewicz Tadeusz, Zmysłowska Teresa, Znamierowski Jerzy, Zołociński Tomasz, Zupczyński Leszek, Zuchwiak Jan, Zuchowicz Zbigniew, Zwierzyński Stanisław, Zwierzchowska Leokadia, Zwolińska Anna, Zwolińska Barbara, Zwoliński Marek s. Kazimierza, Zwolińska Łucja, Zych Zofia, Zych Jerzy, Zygiel Henryk, Zygierewicz Kazimierz,

Żakiewicz Andrzej, Żakowski Tadeusz, Żarski Andrzej, Żelazowski Artur, Żeleźnicki Stanisław, Żochowski Andrzej, Żolnierzak Eugeniusz Andrzej, Żolnierzak Jerzy, Żuchowski Zbigniew, Żółkowski Waldemar, Żółtowski Andrzej Marek, Żółtowski Janusz, Żuk Mariusz, Żukowski Antoni, Żukowski Bogusław Bogdan, Żukowski Czesław, Żukowski Wojciech, Żurawski Zygmunt, Żurawska Grażyna, Żabicki Marian, Żabińska - Grodzicka Grażyna, Żabiński Edward, Żabiński Józef, Żaboklicka Barbara, Żak Stefania, Żakowska Halina, Zarkowski Piotr, Żarnoch Elżbieta, Żbikowska Elżbieta, Żebrowski Andrzej, Żebrowski Czesław, Żelazowski Marian, Żeleźnik Ignacy, Żeniewska Małgorzata, Żmijewska Ewa, Żmudowski Jan, Żochorska Krystyna, Żołądek Barbara, Żołądek Jacek, Żołędowski Janusz, Żółtowski Kazimierz, Żórawski Jan, Żuchowska Maria, Żuk Czesław, Żuk Józef, Żukowski Tomasz, Żurawik Małgorzata, Żurawska Bożena, Żurawski Andrzej, Żurek Tadeusz, Życki Jerzy, Żychowicz Maria Aniela,

*Opracował: Eugeniusz Barański, Irena Jarońska
Warszawa, styczeń 1994 r.*

Zarys historii Oddziału Wrocławskiego Stowarzyszenia Geodetów Polskich

Wrocław, 31 grudnia 1993

Nota redakcyjna

Niniejszy Zarys opracował Zespół w składzie kol.kol. Franciszek Czerniecki, Kazimierz Kosicki, Marian Kowalczyk, Mieczysław Kwiatkowski, Edward Ługowski, Narcyz Malinowski, Halina Opierowiec, Józefa Pajdzik pod przewodnictwem kol. Alicji Dorzak.

I. RYS HISTORYCZNY

Historia Oddziału Wrocławskiego Stowarzyszenia Geodetów Polskich od roku 1946 do roku 1970 została szerzej opisana w publikacji wydanej z okazji 25 lat Geodзии i Kartografii Dolnego Śląska, a następnie uzupełniona w wydawnictwie jubileuszowym "40-lecie Oddziału Wrocławskiego Stowarzyszenia Geodetów Polskich" o okres 1970-1987.

Ostatnie lata pamiętamy dość dobrze, wobec tego wróćmy jeszcze raz do najważniejszych momentów historii Oddziału.

Pierwsze Walne Zgromadzenie Delegatów Oddziału Wrocławskiego odbyło się w lutym 1946 roku. Zgromadziło w Cieplicach, ośrodku władz administracyjnych Dolnego Śląska, niemal wszystkich potencjalnych członków.

Stowarzyszenie nosiło w tym czasie przedwojenną nazwę Związek Mierniczych Rzeczypospolitej Polskiej. Po roku, drugie Walne Zgromadzenie miało miejsce również w Cieplicach. Organizacja liczyła około 30 członków.

W początkowym okresie najbardziej palącymi zagadnieniami były prace związane z rozdziałem ziemi dla ogromnej rzeszy repatriantów, uwłaszczeniami ziemi gospodarstw rolnych, a w latach 1949-1956 przebudową struktury rolnej. Drogą do pozyskania wyszkolonej kadry było utworzenie w roku 1946-47 Państwowego Gimnazjum Mierniczego Ministerstwa Oświaty, przekształconego w roku 1949 w Państwowe Liceum Miernicze Głównego Urzędu Pomiarów Kraju. W latach 1949-1956 zorganizowano szereg kursów jednorocznych i dwuletnich dla praktyków, którzy w ten sposób uzyskali dyplom technika geodety. W roku 1960-61 utworzono Oddział Geodezji Urzędów Rolnych przy Wyższej Szkole Rolniczej. W roku 1963/64 Technikum Geodezyjne rozszerzyło zakres działania o Państwową Szkołę Techniczną - Wydział Geodezji. Po zmianie podziału administracyjnego okresowo otwierano pomaturalne studia geodezyjne, wypełniając w ten sposób zaistniałe braki kadrowe.

Od lat pięćdziesiątych rozpoczął się rozwój działalności geodetów w dziedzinie inwestycyjnej, związanej z odbudową i rozbudową zakładów przemysłowych i wydobywczych, a głównie uruchomienie dolnośląskich kopalń węgla kamiennego, rozbudowa turowszowskiego zagłębia węgla brunatnego, uruchomienie i rozwinięcie zagłębia miedziowego.

Trzeba tutaj wspomnieć kilku kolegów, którzy swoim zaangażowaniem i wieloletnią pracą w Stowarzyszeniu nadali Oddziałowi Wrocławskiemu jego dynamikę i wielostronność działania, jak: Oswald Rudze, Emeryk Bałaban, Jarosław Kusznir, Włodzimierz Nadański. Trudno wliczyć wszystkich, którzy latami pracowali na dobre imię Oddziału.

W latach sześćdziesiątych nastąpił największy rozwój, właściwej pracy stowarzyszeniowej. Powstało wiele nowych kół zakładowych, wzrosła liczba przeprowadzanych konferencji, odczytów, prelekcji, w tym również spotkań o charakterze międzynarodowym. Instytucje przystępowały do Stowarzyszenia jako członkowie zbiorowi.

Rozwinęła się działalność statutowa Stowarzyszenia w zakresie imprez szkoleniowych, z których jako najważniejszą należy wymienić organizowaną co dwa lata Jesienną Szkołę Geodezji, której inicjatorem był kolega Jacek Rejman.

Środowisko geodezyjne rozwijało także inną nietechniczną działalność integrującą, jak: rajdy geodetów, spartakiady zimowe, rajdy samochodowe, czy bale geodetów.

Od początku lat siedemdziesiątych środowiska geodezyjne skupione w kołach zakładowych w województwie wałbrzyskim, legnickim i wrocławskim włączyły się do prowadzonych na ich terenie przez Oddziały NOT Dni Techniki, przez organizowanie w ich ramach Dnia Geodezji.

Do stałych pozycji działania Zarządu Oddziału należy zaliczyć również wydawanie Biuletynu Informacyjnego, ukazującego się nieprzerwanie od roku 1967, zawierającego informacje o wszystkim co było ważne dla środowiska geodezyjnego.

Pod koniec roku 1984 rozwinęła się akcja spotkań towarzyskich, podczas których prelegenci przedstawiali problematykę prac eksportowych, w jakich brali udział, z bogatym materiałem fotograficznym z Iraku, Libii, Meksyku i Ameryki Południowej.

Zarząd sprawuje opiekę nad konkursami jakości robót geodezyjno-kartograficznych. Wiele prac wytypowanych przez Komisję Kwalifikacyjną uzyskiwało nagrody i wyróżnienia.

Zarząd Oddziału stale współpracuje z Technikum Geodezyjnym przy przygotowaniu uczniów szkoły do ogólnokrajowych konkursów wiedzy geodezyjnych, organizowanych dla uczniów szkół średnich.

Od 1985 roku Zarząd Oddziału organizuje szkolenia zawodowe, celem przygotowania członków Stowarzyszenia do złożenia egzaminu dla uzyskania uprawnień zawodowych.

W roku 1986 Koledzy działający na terenie województwa legnickiego wyodrębnili samodzielny Oddział SGP w Legnicy.

Wielu Kolegów uczestniczyło i nadal aktywnie uczestniczy w pracach Rady Wojewódzkiej Naczelnej Organizacji Technicznej we Wrocławiu.

Członkowie Zarządu brali udział w konkursach racjonalizatorskich organizowanych przez Radę Wojewódzką NOT.

Na przestrzeni lat 1970-1993 na wnioski Zarządu Oddziału SGP nadano wielu Kolegomn wysokie odznaczenia państwowe i stowarzyszeniowe.

Na XXIX Zjeździe Delegatów w Olsztynie w roku 1986 Kolega Mieczysław Kwiatkowski otrzymał godność "Honorowego Członka SGP" - jest to jedyne takie wyróżnienie na Dolnym Śląsku. Nazwiska Mieczysława Kwiatkowskiego oraz Jarosława Kusznira zostały umieszczone na pamiątkowej tablicy Zasłużonych Działaczy Rady Wojewódzkiej NOT, znajdującej się w holu gmachu NOT we Wrocławiu.

Wyrazem uznania dla działalności naszego Stowarzyszenia było nadanie Wrocławskiemu Oddziałowi SGP odznaki "Za Zasługi dla Województwa Wrocławskiego i Miasta Wrocławia".

II. Członkowie

1. Dane liczbowe dotyczące ilości członków zwyczajnych Oddziału Wrocławskiego SGP ilustruje Tabela 1.

Tabela 1. Członkowie zwyczajni Oddziału Wrocławskiego SGP (stan na koniec każdego roku)

Rok	Ilość członków	Rok	Ilość członków
1945	-	1970	560
1946	35	1971	605
1947	41	1972	642
1948	68	1973	715
1949	130	1974	786
1950	189	1975	735
1951	221	1976	804
1952	235	1977	982
1953	234	1978	1075
1954	269	1979	1095
1955	268	1980	1225
1956	264	1981	1240
1957	220	1982	1119
1958	235	1983	1109

Rok	Ilość członków	Rok	Ilość członków
1959	254	1984	1098
1960	264	1985	1157
1961	289	1986	1040
1962	343	1987	1040
1963	338	1988	1004
1964	310	1989	821
1965	345	1990	613
1966	395	1991	350
1967	454	1992	516
1968	465	1993	394
1969	530		

2. Dane dotyczące członków zbiorowych Oddziału Wrocławskiego SGP zawarte są w Tabeli 2.

Tabela 2. Lista członków zbiorowych Oddziału Wrocławskiego SGP

Lp.	Instytucja	Rok przyjęcia
1	2	3
1.	Okręgowe Przedsiębiorstwo Geodezyjno-Kartograficzne we Wrocławiu	1960
2.	Wojewódzkie Biuro Geodezji i Urzędzeń Rolnych we Wrocławiu	1968
3.	Akademia Rolnicza - Koło Naukowe Geodetów we Wrocławiu	1969
4.	Biuro Projektów Wodnych Melioracji we Wrocławiu	1969
5.	Biuro Projektów Budownictwa Komunalnego we Wrocławiu	1969
6.	Przedsiębiorstwo Geologiczne "Zachód" we Wrocławiu	1970
7.	PKP - Oddział Geodezji we Wrocławiu	1969
8.	"Geoprojekt" Oddział Terenowy we Wrocławiu	1976
9.	Spółdzielnia "Geoinwest" we Wrocławiu	1986
10.	Wojewódzkie Biuro Geodezji i Urzędzeń Rolnych w Wałbrzychu	1969
11.	Wydział Geodezji i Gospodarki Gruntami Urzędu Wojewódzkiego w Wałbrzychu	1984
12.	D.G.W. Kopalnia "Victoria" w Wałbrzychu	1986
13.	Wojewódzkie Biuro Geodezji i Terenów Rolnych w Jeleniej Górze	1969
14.	Wydział Geodezji i Gospodarki Gruntami Urzędu Wojewódzkiego w Jeleniej Górze	1987
15.	Wydział Geodezji i Gospodarki Gruntami Urzędu Wojewódzkiego we Wrocławiu	1979

W 1993 roku członkostwo zbiorowe kontynuowało jedynie OPGK Wrocław Spółka z o.o.

3. Imienny wykaz członków

A Stanisław Adamczyk, Grażyna Ardziejewicz, Lech Augustyniak, Krystyna Andrzejewska, Tadeusz Ardziejewicz, Stanisław Abramowicz, Czesław Andrejczuk, Roman Antosik, Józef Antoniak, Henryk Aniol, Jan Andrzejewski,

B Marian Baranowski, Wiktor Basis, Krystyna Bednarek, Ryszard Belka, Ludwik Bem, Władysław Białobrzęski, Kazimierz Bidziński, Barbara Bielkiewicz, Marian Bończuk, Zdzisław Borkowski, Janusz Bosiacki, Bolesław Broczek, Danuta Brunicka, Leonard Bryła, Antoni Buczek, Krystyna Bukowska, Władysława Brzeźna, Czesław Broczek, Józef Barczuk, Krzysztof Bolciewicz, Daniela Bleń, Józef Barnecki, Waldemar Bagiński, Ryszard Berendt, Wiesław Bernaś, Czesław Bajko, Jan Biernacki, Paweł Brożyna, Jerzy Błyszczak, Ryszard Brylika, Waclaw Baran, Stanisław Bartoszewski, Marianna Bęclawska, Włodzimierz Błyszczak, Elżbieta Bukowska, Teresa Bobeła, Wiesława Bugiel, Zbigniew Baczynski, Janusz Bugiel, Józef Borodacz, Waclaw Bańkowski, Stanisław Bezdek, Oleg Bet, Andrzej Barański, Barbara Baran, Tadeusz Bereziański, Kazimierz Bieniaszewski, Kazimierz Błaż, Tadeusz Bujak, Alicja Buczkowska, Andrzej Budzyński, Aleksander Bek, Franciszek Borkowski, Edward Brzeźniak, Marek Buchwald, Ireneusz Bernard, Zygmunt Buńkowski, Zbigniew Buczek, Janusz Bartosiewicz, Krystyna Banaszczyk, Seweryn Bęben, Zygmunt Bogucki, Andrzej Barszczak, Marian Barszczyk, Jerzy Białecki, Szczepan Bajorek, Jerzy Borawski, Franciszek Bar, Antoni Borowiec, Zenon Benduch, Henryk Bład, Danuta Błaszczyszyn, Zdzisław Boczar, Barbara Badowska, Elżbieta Bukowska, Alicja Buczkowska, Andrzej Budzyński, Leon Borowski, Dorota Brombaszcz, Stanisław Bar, Anna Banaszak, Jarosław Bojko, Jan Bolembach, Stanisław Bajorek, Barbara Biernat, Maria Bochenkiewicz (Suchocka), Teresa Banaszkiwicz (Chmielak), Zbigniew Banaszkiwicz, Stanisław Barylski, Kry-

styna Bielejewska, Halina Baran, Joanna Baras, Roman Bar, Ewa Burzawa, Eliza Bukowska, Elżbieta Braszka, Tadeusz Bielecki, Maria Bąk, Maria Bielecka, Ewa Błotnicka, Bożena Balicka, Wojciech Berezłowski, Aleksander Bek, Marianna Bęclawska, Mirosław Bednarski, Krystyna Biłyk, Ireneusz Bernard, Janina Baranowska, Adam Borowicz, Jadwiga Bill, Małgorzata Bernaś, Maria Borowska, Marian Brylika, Joanna Bac-Bronowicz, Jadwiga Bajbus, Jan Babski, Bogdan Banasik, Grażyna Bądkowska-Lica, Anna Borucka, Daniel Błaszczak, Edmund Buszczak, Urszula Bobińska, Andrzej Bednarczyk, Michał Bowanko, Jan Beń, Bolesław Burka, Beata Biernacka (Gryzik), Władysław Boryślawski, Ireneusz Bogdarszewski, Dorota Bujak, Ryszard Broda, Zygmunt Borysiewicz, Kazimierz Bagiński, Waldemar Bigos, Kazimierz Bęcek, Wiesław Borecki, Andrzej Borkowski, Jerzy Banach, Franciszek Bęgowski, Julian Baraniecki, Antoni Błąd, Dariusz Bereżański, Roman Bordowski, Beata Błaż, Bogdan Błażej, Zygmunt Błaszczak, Władysław Białobrzeski, Krystyna Bryła, Antoni Borowiec, Elżbieta Bracka, Teresa Bogdanowicz, Anna Batkiewicz, Janusz Bohusz, Zdzisław Brzozowski, Janusz Bartosiewicz, Antoni Borowiec, Józef Bogusławski, Sławomir Biel, Daniela Bień.

C Józef Cepiński, Józef Chwedorowicz, Roman Cieloch, Jan Ciszewicz, Alojzy Cuber, Tadeusz Czajkowski, Mieczysław Czekański, Ryszard Czerniawski, Maria Cybulska, Bertold Cichoń, Jan Cisek, Czesław Czołowski, Maria Chmurzyńska, Witold Chmurzyński, Włodzimierz Chytny, Andrzej Cisek, Franciszek Czerniecki, Zbigniew Czyż, Stanisław Chłoi, Alina Czajko, Porfiriusz Charyfonowicz, Lech Chojnowski, Sylwester Cugowski, Halina Chrapek-Sauter, Elżbieta Cimaszewska, Stefan Cacoń, Wiesław Chramięga, Jerzy Chwastek, Andrzej Cisek, Wojciech Cieśla, Piotr Chodacki, Jerzy Chrobot, Mieczysław Cwaliński, Maria Czaplą, Zdzisław Chudzik, Mieczysław Chrząszczyk, Czesław Cebulski, Sławomir Czechowski, Ryszard Ciołek, Zygmunt Ciołka, Henryk Ciejska, Anna Ciemnoczowska, Lucyna Charońska, Józef Cybulski, Jacek Chrzyszcz, Krzysztof Chudy, Mirosława Chałupnik (Rychlicka), Janusz Czajkowski, Zbigniew Czoków, Waław Czurko, Andrzej Chudański, Zbigniew Chomicki, Teresa Chorążyczewska, Eugenia Czurejno, Józef Chrapek, Janusz Czechowski, Jan Cabała, Roman Cieloch, Tadeusz Chudziak, Artur Chęś, Jarosław Cholewiński, Sławomir Czechowski, Ryszard Czekaj, Ireneusz Chapiński, Sylwester Cugowski, Halina Cepińska, Henryk Cholewa, Urszula Czeryba, Kazimierz Czwiertak, Marcin Ciesiołka, Mieczysław Chojnacki, Danuta Cichy, Waław Czurko, Kazimierz Curyk, Elżbieta Czerniak, Kazimierz Ćmielewski, Andrzej Ćwiejkowski,

D Maria Data (Kordska), Sylwester Dębny, Alicja Dorzak, Adam Dorzak, Józef Duc, Danuta Dudzik, Andrzej Dzierżyński, Krzysztof Dyl, Jan Dzikiewicz, Janusz Dorosz, Franciszek Dymczyński, Ryszard Dor, Lesław Dalecki, Alicja Dąbrowska, Józef Dec, Witold Dziedziul, Krystyna Demczuk, Teresa Dąbrowska, Wilhelm Danilewicz, Lidia Dec, Waław Dąbrowski, Andrzej Drwiła, Adam Dziedzic, Józef Dżugaj, Andrzej Danielak, Stanisław Drużbicki, Edmund Dudka, Janusz Depa, Barbara Duszak, Janusz Dudek, Róża Diaczyńska, Stanisław Donda, Mirosław Dopierała, Ewa Dudek, Sylwester Domasiewicz, Franciszek Dymczyński, Barbara Dembny, Bonifacy Dorosz, Zdzisław Dziura, Andrzej Dwojak, Anna Dobrzycka, Waldemar Doło, Tadeusz Dziegielewska, Grażyna Dziedzic, Jerzy Diduch, Danuta Dziagacz, Anna Dedyk, Maria Dąbrowska, Waldemar Dymon, Tadeusz Dudek, Sławomir Dobrzyński, Kazimierz Dudzik, Andrzej Dudek, Piotr Dzikowski, Andrzej Dąbek, Edward Dolny, Tomasz Dehnel, Wiktor Darżynkiewicz, Dariusz Dopart, Halina Daszkiewicz, Roman Dominiak, Aniela Dubiel, Alicja Duciecka, Roman Dąbrowski, Andrzej Dobosz, Danuta Dudzik, Michał Diczkaniec, Franciszek Drzyszek, Hubert Dolatowski, Janina Dorosz, Arkadiusz Drzewiecki, Marek Derkus,

E Henryk Engelman, Iwona Ewerman, Stanisław Ekiert, Grażyna Exner, Jan Elżbieciak, Anna Elster,

F Lucyna Franasik, Genowefa Frankowicz, Jerzy Froń, Eugeniusz Fiałkiewicz, Edward Fudalej, Wiesław Firliciński, Franciszek Florek, Marek Frajtek, Kazimierz Filipiek, Józef Ferenc, Mirosław Frackowiak, Władysław Frett, Stefan Fuss, Krzysztof Fluder, Janusz Falenta, Danuta Frasz, Halina Furman, Jerzy Fitek, Jerzy Felczuk, Elżbieta Felczak-Petelska, Irena Fraszczak, Lech Filipiak, Dariusz Felcenloben,

G Ewa Gabryszewska, Adam Gajewski, Zbigniew Garbarek, Jerzy Garkuszenko, Teresa Grudziak (Zgraja), Romualda Grodz, Czesław Gruza, Mieczysław Gabryszewski, Eugeniusz Gała, Zdzisław Gryboś, Stanisław Gwizdański, Romuald Gregorczyk, Eugeniusz Gagatka, Jan Godzik, Zbigniew Gorczyca, Jan Górski, Władysława Gajewska, Leszek Gajewski, January Gędek, Stanisław Grygorzewicz, Piotr Gigoła, Zygmunt Gruca, Alfred Gdesz, Anna Garyantosiewicz, Piotr Góralczyk, Roman Grud, Maria Grabowska, Maria Geringer, Czesław Gajdziński, Jan Guzik, Roman Galas, Teresa Galas, Roman Gęzikiewicz, Waław Górnica, Irena Grabowska, Bronisław Galas, Teresa Gapińska, Alojzy Gruszczyński, Jerzy Grygorzewicz, Marian Grodek, Anna Gnot, Andrzej Gliniak, Stanisława Grosiak, Czesław Grabarz, Jan Gatner, Andrzej Gorejski, Edward Grudzień, Marek Grabaliński, Józef Gul, Marek Głowacki, Barbara Gwóźdz, Maria Gagatka, Teresa Galik, Danuta Gębka, Beata Gołębiowska, Irena Grucka, Maria Grzegorzyc, Jadwiga Giegel, Danuta Gondek, Andrzej Gorajski, Elżbieta Grzesiak, Dorota Grochol, Witold Gożkowski, Piotr Gawlik, Jan Gluchowski, Ewa Grześkowiak, Roman Grzybczak, Bogdan Gieza, Roman Grygianiec, Jerzy Gomułka, Bożena Gąsior, Julian Gąsior, Krystyna Gwizdek, Danuta Grzybek, Zdzisław Grzybek, Bogusław Gutowski, Alicja Grządowska, Andrzej Gliniak, Martyna Grzeszczuk, Ewa Górnica, Jerzy Garbatek, Zbigniew Gagała, Mirosława Graczyk, Janusz Goślinowski, Włodzimierz Grabiec, Aleksandra Głowacka, Czesław Gawryś, Stanisław Gaicki, Ryszard Gaworecki,

H Halina Halusiak, Stanisław Hetnał, Joanna Hęccka, Janusz Humiński, Tadeusz Hutyra, Zdzisław Huber, Franciszek Herda, Józef Halarewicz, Józef Heretyk, Ewa Herda, Roman Hlibowicki, Antoni Hładowski, Waclaw Halicki, Nina Hrycak, Wilhelm Horalik, Aleksander Hładczuk, Józef Hamiga, Tadeusz Hajdul, Andrzej Haładziński, Michał Hull, Ryszard Hrycak, Jan Homisz, Bolesław Hass, Lidia Harasimiuk, Józef Hull, Mieczysław Hudy, Roman Holub, Jan Horaziński, Zdzisław Hlebko, Danuta Haberka, Janusz Hoja, Jan Horazaniecki, Krystyna Hampol, Maria Herman, Lesław Humiński, Jerzy Herman, Eugenia Haładewicz, Witold Holli, Barbata Hetmaniak,

I Michał Iwach, Stanisław Iwanek,

J Stanisław Jacykowski, Elżbieta Jadach, Jolanta Jeferniki (Dulian), Stanisław Jagielowicz, Mieczysław Jaskólski, Bożena Jaśniewska (Wiśniewska), Jan Jenerał, Franciszek Jaśniewski, Jerzy Jakubaszek, Czesław Jakóbczyk, Krzysztof Jakubiak, Zenon Janeczko, Tadeusz Jankowski, Antoni Jaremczyk, Lech Jaremczyk, Danuta Jęc, Eugeniusz Jopek, Stefan Jóźwiak, Leszek Jasłowski, Zygmunt Janiewicz, Waclaw Jabłoński, Jan Jagintowicz, Klemens Jasiński, Jerzy Jamiołkowski, Stanisław Judycki, Kazimierz Juszczyk, Leszek Jankiewicz, Jerzy Jankowski, Władysław Jaremczyk, Henryk Jaroch, Jan Jeleńkowski, Jan Janus, Jan Jakóbczyk, Zbigniew Janiak, Jan Jamer, Zofia Janiszewska, Łucja Jęczmyk, Artur Jaroński, Danuta Jurgielewicz, Witold Jelonek, Kazimierz Juszczyk, Henryk Jaworski, Maria Janicka, Marian Jędraszek, Janusz Jerzak, Maria Janiewicz, Andrzej Jurka, Zofia Junger, Zdzisław Judziński, Bogusław Jastrzębski, Tadeusz Jasiński, Halina Jędraszek, Janina Janota, Anna Juszczyk, Andrzej Jakób, Bolesław Jałówo, Jan Jagodziński, Tadeusz Jarosz, Kazimierz Jaskuła, Krystyna Janowicz, Tomasz Jakubek, Stanisław Janiak, Joanna Jucha, Teresa Jankowska, Klemens Jasiński, Jan Jurcenko, Julian Jasiński, Stefan Józefiak, Leszek Jaskiewicz, Wiesław Jachimek, Kazimiera Jaskuła, Waldemar Jarosz,

K Andrzej Kaciński, Henryk Kaliszuk, Antoni Kaltenberg, Danuta Kaltenberg, Janina Kielb, Danuta Kierzkowska, Barbara Kita, Henryk Kozłowski, Eugeniusz Kmieć, Eugeniusz Kopec, Tadeusz Konieczny, Józef Koper, Władysław Kluczewski, Halina Korczeka, Krzysztof Kordowski, Kazimierz Kosicki, Tadeusz Kosiński, Hanna Kuszpit, Krystyna Kossowska, Szymon Kostelnik, Dominik Koziński, Barbara Dębna-Kotulińska, Stefan Krajewski, Krystyna Kregiel, Zygmunt Krycki, Władysław Krzysztofik, Walerian Kuprian, Maria Kujawa, Mieczysław Kwiatkowski, Jan Kureń, Zygmunt Kwiatkowski, Marian Kwiecieński, Irena Kozłowska, Halina Karczewska-Lis, Andrzej Karcz, Jerzy Kowalczyk, Wiesław Kawalec, Stanisław Kaziów, Jerzy Kelm, Stanisław Kazubek, Marian Kazmierczak, Władysław Kociołek, Jadwiga Kozolub, Bogdan Kokot, Edward Kowalski, Ryszard Kubicki, Jan Kuziak, Janusz Karczewski, Marian Kram, Ryszard Korzonkiewicz, Stanisław Kulaszyński, Krzysztof Kubiak, Danuta Karasińska, Janina Kasprzyk, Wiesław Kołodziej, Ryszard Koźlak, Marian Kawułka, Wiesław Kumor, Anna Kubicza, Jan Kalinowski, Jan Kamiński, Bogdan Kempiański, Bohdan Karpiński, Kazimierz Kopalczyński, Marian Korzeniowski, Stanisław Kowal, Tomasz Kozaniński, Lidia Korczak, Józef Koźuchowski, Bogumił Kruczkiewicz, Tadeusz Kobylski, Stefan Kroczek, Barbara Kaczmarczyk, Joachim Kainka, Waldemar Kałasznikow, Bogdan Kata, Edward Kłaczyński, Józef Kłyż, Waldemar Kuśnier, Eugeniusz Kluba, Wiesław Konarski, Andrzej Kozak, Krzysztof Kubański, Józef Kloc, Andrzej Kliš, Bogdan Kołpacki, Mieczysław Kowalski, Józef Komarnicki, Roman Kossowski, Kazimierz Krygier, Ryszard Kun, Robert Kaszkiel, Teresa Kalisz, Witold Kamiński, Stanisław Kańczukowski, Jadwiga Teresa Krauze, Halina Kmeiko, Halina Klimczak-Sroka, Andrzej Klimczak, Jan Knappe, Antoni Klein, Marian Krzeszowski, Ewa Krzywicka-Blum, Krystyna Knapik, Marek Kozarzewski, Tadeusz Kowalczyk, Eugeniusz Kęsicki, Lesław Kurpiński, Włodzimierz Kielbasiewicz, Henryk Klimowicz, Marian Kowalczyk, Andrzej Koźuchowski, Włodzimierz Kiebało, Władysław Kalmuk, Janusz Kempiański, Janusz Klepo, Leszek Kułak, Zbigniew Królak, Lidia Kobiziak, Krzysztof Krochmalski, Marian Kulpa, Wanda Kunik-Matkowska, Robert Księżopolski, Krzysztof Kubański, Czesława Kowal-Walczak, Marian Kościelak, Marek Kończak, Danuta Kołodziejczyk, Stanisław Kucharzak, Jan Krężel, Alina Kaniągowska, Stanisław Korczowski, Janusz Kopacz, Aleksander Kalinowski, Tadeusz Kolibab, Wiesław Kordus, Małgorzata Kornat-Kasza, Marek Konefał, Czesława Kędzior, Henryk Klimkowski, Wanda Kubiak, Ewa Kaszuba, Stanisław Kononowicz, Olga Kłapacz, Elżbieta Krajenta, Tadeusz Kartaszewski, Jan Kopański, Renata Klimków, Krzysztof Kominowski, Jerzy Kaliciński, Mieczysław Kurzynoga, Zdzisława Kempa, Beata Kokoć, Grażyna Komaricka, Bożena Kozak, Barbara Kałuża, Marek Knach, Irena Klim, Aleksander Koyer, Michał Kurpanek, Edwarda Kurpanek, Jerzy Kucharski, Dariusz Kizym, Ewa Kuźniak, Barbara Korycka, Artur Kamiński, Agnieszka Kilanowska, Jan Knetig, Krzysztof Konieczny, Jolanta Kubiak, Romuald Kwiecień, Teresa Kwiecień (Michalska), Mirosław Kaczałek, Jerzy Kaliciński, Rudolf Kapała, Jadwiga Korczyńska, Waldemar Kaszuba, Bogdan Koplacki, Jan Kisiliczek, Władysław Konefał, Stefan Kornaleski, Wiesław Kozioł, Jacek Kropidłowski, Mieczysław Król, Mieczysław Korczyński, Jolanta Koziańska, Dariusz Kopacz, Stefan Krajewski, Julian Kopiczenko, Andrzej Kalisz, Renata Kiebała, Dorota Kryjak, Krystyna Konarska, Joanna Kocór, Elżbieta Krajewska, Wanda Kamińska, Tadeusz Kazimirowicz, Mariola Kuriata, Krzysztof Kuźma, Tadeusz Krawczyk, Elżbieta Kościuk, Sławomir Kaczanowski, Jadwiga Kulikow-Lewandowska, Szczepan Kulikow, Adam Kryński, Mieczysław Kaczor, Janusz Kuchmister, Andrzej Kiltry, Zbigniew Kotleszka, Leokadia Krasicka, Anna Kisiel-Ptaszyńska, Elżbieta Kazmierczyk, Lidia Kubisiak, Michał Klymenko, Bernard Kontny, Piotr Bogusław Kowalczyk, Krzysztof Kobyniewicz, Adam Korczyński, Anna Kozłowska, Maria Kostorzewa-Zolnierz, Stanisław Kotwicki, Marek Koszuliński, Wojciech Kumiega, Wanda Kułak, Piotr Klimowski, Andrzej Kopczyk, Aldona Kilanowska, Paweł Kubiak, Henryk Kikut, Teresa Klimkowska, Ryszard Kmita, Krzysztof Kasperski, Jerzy Koźbielski, Bogusław Kołtuniewicz, Waldemar Karczewski, Jan Karol, Grzegorz Kasztelaniec, Alfred Konopka, Jerzy Kurek, Tadeusz Krzywiecki, Włodzimierz Kuszpit, Krzysztof Karaśkiewicz, Robert Klimek, Janusz Koch, Wiesława Koleśnik, Michał Klynenko, Zenon Kieszkowski,

Wanda Karaś, Andrzej Kliś, Stanisław Kulaszyński, Ryszard Korzonkiewicz, Janusz Kazikowski, Witold Kobedz, Danuta Kierzkowska, Danuta Kawiak, Wiesława Kopeć, Jan Korzeniowski, Barbara Kotulińska, Jadwiga Kamińska-Wasik, Sławomir Kluczewski, Tadeusz Kobylski, Eugeniusz Kluba, Wanda Kaszyńska, Roland Kosowski, Tomasz Kozafiński, Stanisław Korczowski, Romuald Kozak, Andrzej Kajdan, Anna Kisilijczyk, Jan Koch, Andrzej Kłębczyk, Marianna Kita, Marian Kaczmarek, Wiktor Kryzar, Krzysztof Kobyniecki, Tadeusz Kasarelo, Wiesław Koziół, Krzysztof Kozakiewicz, Andrzej Kotyra, Krzysztof Kocjan, Andrzej Kudłacik, Jerzy Krzemiński, Janusz Kula, Jan Kargol, Waldemar Kostaniec.

L Andrzej Leciejewski, Wiesław Lemanowicz, Władysława Leopolska, Zenon Lepka, Krystyna Leszczak, Maria Limanowska, Jerzy Limanowski, Czesław Lućwinko, Jerzy Lang, Eugeniusz Lulka, Józef Lutkiewicz, Franciszek Lech, Stanisław Lach, Maria Lang, Zbigniew Litwin, Jerzy Lisiak, Leszek Lipski, Bolesław Ludziak, Karol Leszczyński, Andrzej Lelewski, Franciszek Leszczyński, Teresa Labish, Sabina Lisowska, Ireneusz Lewicki, Adam Lang, Tadeusz Lasota, Andrzej Lepolski, Andrzej Lewandowski, Zbigniew Ludwicki, Czesław Lang, Bolesław Lorenowicz, Zofia Lenart, Anna Lisiecka, Eugeniusz Lisek, Anna Leszczak-Dyczkowska, Bohdan Lis, Stanisław Lenartowicz, Stanisława Lisowska, Grzegorz Lisiecki, Piotr Laskowski, Stefan Lewkowicz, Stanisław Lang, Janusz Lipiński, Hanna Leszczyńska-Modrzejewska, Rene Lisiewicz, Jolanta Ludwicka, Ryszard Laskowski, Małgorzata Lasyk, Andrzej Lidtke, Zbigniew Lisowski, Anna Leszczyńska, Henryk Lorek, Marek Lupiński, Józef Lutkiewicz, Jadwiga Lechnik, Wiesław Lisowski, Andrzej Leśniak, Ryszard Lesiński, Stefan Lewkonowicz, Telesfor Leniak, Jerzy Lubiszewski, Zenon Lepka,

Ł Stefan Łęczycki, Władysław Łobaza, Jan Łaska, Jan Łyko, Edward Ługowski, Franciszek Łuszczyński, Zbigniew Łopuszyński, Piotr Lubniewski, Józef Łyko, Andrzej Łękawa, Ewa Łękawa-Mokanek, Ewa Łoda, Tadeusz Łaba, Witold Łatwiś, Roman Łukaszewski, Ewa Łaba, Halina Łaskawa, Krystyna Łukaszewska, Janusz Łabędzki, Mariola Łoda, Włodzimierz Łaganowski, Kazimierz Łoziński, Kazimiera Łapa, Mirosław Łuciów, Iwona Łukowska, Mieczysław Łyskawa,

M Danuta Milanik, Marzena Malinowska, Bogdan Marczyński, Maria Marczyńska, Janina Mazur, Maria Mazurkiewicz, Jan Mazurkiewicz, Zbigniew Medwecki, Władysław Miłkuszka, Elżbieta Mickiewicz, Anna Mikucka, Stanisław Mikucki, Władysława Murawska, Wojciech Musiański, Krystyna Muszyńska, Elwira Myśluborska, Maria Meisner, Bronisław Markiewicz, Andrzej Markuszewski, Tadeusz Marcinów, Marek Możdżeruk, Zenon Mazurowski, Tadeusz Michalik, Jan Migurski, Edward Mołczan, Stanisław Moński, Zbigniew Mroczek, Barbara Mielczarek, Władysław Matusiak, Eugeniusz Molendowski, Antoni Machowiak, Michał Marcinowski, Romualda Maślanka, Leon Malec, Kazimierz Michalik, Napoleon Markiewicz, Zdzisław Madej, Jerzy Malinowski, Wiktor Mituś, Ryszard Michalezyk, Waldemar Matynia, Zofia Markiewicz, Stanisław Maciejewski, Stefan Machała, Marian Miernik, Józef Mokry, Barbara Mroszczyk, Henryk Michalik, Stanisław Mucha, Wanda Machowska-Niezgoda, Marian Majchrzak, Zdzisław Miecznikowski, Ryszard Malina, Krzysztof Mąkowski, Edward Mrozowicki, Zdzisław Marcinowski, Lucyna Mader, Narcyz Malinowski, Jan Moczulak, Paweł Miękus, Jerzy Mikołajczyk, Leon Malara, Zbigniew Miecznikowski, Bożena Michalska, Władysław Marcjasz, Danuta Michalek-Sopel, Bogusław Maziarek, Krzysztof Motyl, Jadwiga Maziarek, Jan Malachowski, Irena Marek, Bogusław Melech, Jan Markiewicz, Bożena Merkulowska, Stanisław Maciejewski, Zbigniew Mroczek, Tadeusz Murawski, Ireneusz Mróz, Roman Manowiec, Halina Malec, Roman Mołodecki, Stefan Muller, Wiesław Mitkiewicz, Paweł Maleszka, Wiesław Małek, Krystyna Musielak, Maria Małek, Roman Mikonowicz, Wiesława Morańska, Waldemar Michalski, Zbigniew Munko, Witold Maciejczyk, Roman Magoń, Wiesław Maciaszek, Andrzej Marcin, Tadeusz Malik, Marek Młotek, Zbigniew Mikołajczak, Stanisław Marciniak, Bogdan Machnac, Zofia Mielnikiewicz, Bogusław Metuch, Antoni Machowiak, Zbigniew Makaruk, Stefania Mateczak, Andrzej Morawicki, Andrzej Matysiak, Lech Mścichowski, Grażyna Miara, Zdzisław Miecznikowski, Jerzy Majtyka, Kazimierz Mertuszka, Piotr Mrozowicki, Andrzej Marcinowski, Waldemar Matynia, Helena Milanowska, Emilia Mizia, Bernard Maciński, Henryk Markowicz, Jolanta Michalska-Gurgurewicz, Zbigniew Maciński, Dariusz Matuszewski, Franciszek Mokrzycki, Janusz Machajski, Andrzej Malczak, Ryszard Moskaliak, Ewa Miernik, Jan Muziewicz, Krzysztof Malinowski, Alicja Meusz, Mirosław Mickiewicz, Barbara Molska, Krzysztof Miszczak, Wanda Matkowska-Kunik, Eugeniusz Molendowski, Teresa Moczara, Jan Mazur, Ewa Mendiuk, Józef Mazurek, Czesław Moćko, Bronisław Milewski, Jerzy Milczarek, Edward Majewski, Ludwik Marek, Tadeusz Michalik, Stanisław Majchrzak, Barbara Molska, Leon Malara, Marian Michalik, Janusz Mazurkiewicz, Julian Mazur, Edward Mika, Andrzej Makoś,

N Maria Nehrebecka, Czesław Nehrebecki, Zbigniew Niedbał, Tadeusz Nowak, Jan Narkiewicz, Leon Niwiński, Wanda Narkiewicz, Zefiryn Niżyński, Jerzy Niżałowski, Mirosław Nowak, Stanisław Nowak, Piotr Naronowicz, Jan Niemiec, Paweł Nejman, Ireneusz Nawara, Jan Niziółek, Zbigniew Nazarkiewicz, Bożena Nowicka-Starościak, Ryszard Nowakiewicz, Zbigniew Narojczyk, Marek Niczke, Andrzej Nyc, Danuta Nawara, Zygmunt Niechwiadowicz, Maria Nowicka, Ewa Nowak, Małgorzata Nowak, Bogdan Nowak, Maria Nowakowska, Romuald Nowicki, Urszula Nowakowska, Zofia Nastańska, Bożena Nachajczyk, Zdzisław Niechwiej, Grzegorz Jarosław Nientowski, Ferdynand Nowicki, Krzysztof Nalepkowicz, Tadeusz Nowak, Bogdan Nowakowski, Stefan Nientowski, Piotr Naronowicz, Włodzimierz Nadański, Ryszard Nowak, Anatol Nowak,

O Anna Olejnik, Tadeusz Olszewski, Jan Onisk, Józef Orliński, Róża Ochędzian, Irena Olejnik, Jan Okniański, Jerzy Olejnik, Józefa Ocieska, Adam Oglaza, Danuta Ostrowska, Anna Ochriń, Zuzanna Owsianko, Andrzej Olchowik, Kazimierz Ochnik, Jerzy Oczkowiec, Władysława Oczkowiec, Henryk Ogonowski, Waclaw Olesiński, Julian Olewiński, Aleksander Ossowski, Urszula Olszewska-Waroch, Tadeusz Olchawa, Stanisław Olbert, Barbara Oleksów, Bogusław Onisk, Henryk Oleśkiewicz, Marek Opaliński, Mieczysław Orzechowski, Barbara Orlińska, Aleksander Ochocki, Alfred Oruba, Zofia Osuchowska, Witold Osuchowski, Władysław Orłowski, Edward Ozga, Jerzy Orszulak, Renata Olszewska, Marian Ogłędzki, Andrzej Obertyński, Alfred Ostrowski, Piotr Orłowski, Zygmunt Obertyński, Seweryn Olszewski,

P Maria Pacjan, Barbara Pacześniowska, Józefa Pajdzik, Edward Panasowiec, Barbara Pająk, Jadwiga Pasierb, Maria Pazgan, Marta Pilarska, Teresa Partyka, Halina Pawłowska, Mieczysław Pilarski, Maria Piątkowska, Elżbieta Pikul, Czesław Polecki, Jan Pietrzyk, Irena Proszowska, Longin Piotrowski, Stanisław Piotrowski, Janusz Puchalski, Czesław Polakiewicz, Paweł Piotrowski, Longin Pleszak, Teresa Pomian, Teresa Podczaszyńska, Władysław Pelc, Henryk Przyjadłowski, Stefan Przybysz, Bronisław Przyjemski, Stefan Paluch, Wiesław Pomian, Jan Plesiak, Roman Piętowski, Józef Pindel, Lidia Przybysz, Zofia Płocińska, Zbigniew Pacyna, Wojciech Pierzchot, Stefan Pacjan, Jerzy Pasamonik, Zdzisław Plata, Stanisław Pelc, Mieczysław Pezda, Zbigniew Przegaliński, Antoni Prask, Stanisław Pronobis, Krescenty Pichurski, Tadeusz Przetacznik, Stanisław Przybylak, Janusz Pytel, Henryka Piotrowska, Bronisław Palewicz, Leszek Pająk, Zbigniew Patrzalek, Janusz Piekielny, Adam Piszak, Tadeusz Pietranik, Danuta Pyrak, Urszula Piętka, Julian Piotrowski, Władysław Pacześniowski, Leszek Panek, Robert Pajkiert, Tadeusz Pawliński, Jan Polita, Grażyna Podziemska, Irena Pietras, Zdzisław Pasternak, Eugeniusz Podziemiński, Kazimierz Patyna, Zbigniew Pechytki, Halina Pusz, Andrzej Poniewierski, Waclaw Pietruszka, Franciszek Puńczuk, Edward Powerłowicz, Ryszard Podczaszyński, Henryk Puzoń, Maria Parysek, Józef Pokładek, Irena Placek, Włodzimir Poleszczuk, Janusz Pezda, Władysław Pyzocha, Jerzy Piecha, Mieczysław Patys, Danuta Panko-Cichy, Irena Pigóra, Bożena Pawłowska, Wasyl Papas, Stanisław Ptaś, Waldemar Piętka, Janina Piszczak, Andrzej Parbeczuk, Marek Pieczonka, Adam Paprocki, Witold Politacha, Jolanta Pietrucha, Ludwik Piątkowski, Marek Piska, Beata Palemba, Witold Pacześniowski, Artur Palczewski, Roman Pendulak, Barbara Petryków, Stanisław Pająkiewicz, Krystyna Piotrowska, Stanisława Piaskowska, Paweł Piotrowski, Grażyna Podziemska, Beata Pytlík, Czesław Potoczny, Hanna Piowarska, Karol Penter, Barbara Pronobis, Romuald Pitula, Krzysztof Preisner, Irena Pawlak, Andrzej Pilarski, Józef Pudełko, Czesław Parka, Jerzy Pikul, Maciej Polaczek, Adam Pawłowski, Edward Panasowiec, Lesław Pasiut, Irena Proszowska, Ludwik Poskop, Izidor Polowy, Teresa Pakuła, Janina Pasierska, Jan Pruski, Henryk Przyjadłowski, Czesław Pinkus, Edmund Palczewski, Gerard Piekarski, Kazimierz Piętka, Krystyna Podczaszyńska, Barbara Paszkowska-Niewiadomska, Irena Przybylak,

R Zygmunt Radomiński, Irena Rudków, Teresa Rudnicka, Roman Rudy, Zdzisław Rydzewski, Jan Radwański, Jerzy Romanów, Henryk Rusak, Grzegorz Rzepus, Bogumiła Rembiesz, Marcin Ratajski, Jerzy Radoch, Józef Rataj, Stefan Rydzanicz, Janusz Rutkowski, Wiesław Rant, Bronisław Reder, Bolesław Ryszka, Zbigniew Radziszewski, Adolf Rajter, Maria Rogal, Janusz Radomski, Elżbieta Rakusznik, Tamara Romanowicz, Czesław Rybak, Wojciech Ryniec, Jacek Rejman, Janusz Radłowski, Zdzisław Rachelski, Tadeusz Rzęsa, Janusz Radziszewski, Ryszard Ryzner, Waldemar Rostaniec, Alicja Rajska, Jan Raduchowski, Sławomir Rybak, Zbigniew Rowiński, Lech Rola, Danuta Rafalska, Marek Rostecki, Teresa Rostecka, Dariusz Ratajczyk, Mieczysław Rybarczyk, Iwona Ratajczak, Barbara Rzepka, Alina Radkiewicz, Teresa Rowińska, Tadeusz Rottenberg, Witold Radzim, Mirosław Różycki, Stanisław Ruguła, Zbigniew Rybka, Danuta Romaniewicz, Bożena Rogut-Siemieniak, Zbigniew Radgowski, Mirosława Rychlicka, Bogumiła Rębiasz, Stefan Rydzoncz, Maria Rosiak, Franciszek Rynkal, Ryszard Rutkowski, Henryk Rogalski, Stanisław Rogowski, Jacek Rejterada,

S Saturnin Semenowicz, Stanisława Siwek, Elwira Słabędzka, Alfred Słabędzki, Waclaw Słomski, Ryszard Soberka, Andrzej Szewczyk, Tadeusz Solecki, Władysław Stanisławski, Aleksander Stambuła, Jerzy Stopyra, Helena Szczepczyńska, Barbara Sokółowska, Teresa Szechyńska, Jadwiga Szling-Szulc, Lesław Szling, Ryszard Szostek, Henryk Szot, Krzysztof Szpilewski, Bogumiła Szurlej, Janina Szuster, Tadeusz Szutko, Waclaw Szymanowski, Henryk Symonowicz, Wiesław Sarapata, Tadeusz Stelmach, Zenon Salamon, Zygmunt Skiba, Czesław Sanojca, Anna Skowrońska, Józef Slocki, Marian Stysiak, Janina Soczewińska, Franciszek Solecki, Danuta Sokolska, Anna Stecz, Zofia Strutyńska, Rufin Szpitalny, Jan Sokółowski, Jerzy Szymański, Ziemowit Sularz, Mikołaj Smyk, Marian Stanisławski, Jan Stankiewicz, Jacek Szymański, Maria Smyk, Bożena Szopińska, Franciszek Sobczak, Jan Starek, Stanisław Stworzeński, Władysław Szabliński, Franciszek Szarad, Elżbieta Socha, Leszek Sernal, Bogdan Stachowiak, Zdzisław Stradecki, Marian Stepień, Ryszard Sobański, Krzysztof Suchocki, Zbigniew Startek, Henryk Szczówka, Henryk Skowroński, Stefania Skowrońska, Wiesław Sarapata, Jerzy Szenborn, Barbara Szymańska, Stanisław Sikora, Józef Skarbowski, Marian Sap, Zbigniew Stelmazek, Grażyna Szaląputa, Zygmunt Szymański, Janusz Szulikowski, Bronisław Sotek, Zdzisław Szamel, Zygmunt Socha, Wojciech Spiradek, Franciszek Sondej, Ryszard Strzelewicz, Irena Strzelewicz, Wanda Szporoko, Janusz Sepilo, Maria Serek, Lucyna Szewczyk, Zbigniew Sanigórski, Wiesława Sikorska, Janusz Sawicki, Stanisław Serafin, Mieczysław Stelmach, Andrzej Sugalski, Eugeniusz Skomorowski, Edward Sawilów, Stefan Smektała, Janusz Stawiarski, Stanisław Szukalski, Zofia Sawilów, Henryk Semenowicz, Wiesław Szpaciuk, Tadeusz Stachyra, Władysław Szewczyk, Bożena Starościan, Marian Słowik, Włodzimir Serafin, Marek Staryszak, Marek Szyszowski, Józef Szymański, Stefania Skowrońska, Zbigniew Surdyk, Kazimierz Skimina, Jerzy Szablewski, Teresa Szczukiecka, Wojciech Stenik, Bogusław Szycha,

Jolanta Sienkiewicz, Henryk Sitkowski, Zdzisław Strzelczyk, Zbigniew Starościani, Joachiom Słowik, Jan Szalast, Maciej Sarnowicz, Bernard Skalski, Maria Skoczylas, Stanisław Sobieszcański, Zdzisława Staszak, Danuta Sitkowska, Mieczysława Siwek, Ewa Szydłowska, Wojciech Salwowski, Barbara Sawicka, Stanisław Stawik, Roman Stopyra, Piotr Szarawański, Mieczysław Sutkowski, Iwona Szymczyk, Genowefa Serwaczak, Czesław Starak, Edward Stepak, Marek Stykała, Elżbieta Skulska, Tymon Skibiński, Czesław Szela, Antoni Stelmach, Aleksandra Semeniuk, Jan Smok, Jerzy Satora, Irena Stachowiak, Anna Serafin, Barbara Sawicka, Franciszek Szetelnicki, Marian Szurkowski, Zdzisław Szczęsny, Bronisław Solek, Ryszard Safian, Mieczysław Skotnicki, Bogdan Skrzyaniar, Elżbieta Smoter, Sławomir Smoter, Kazimiera Sowińska, Janina Stefanicka, Irena Szpytko, Joanna Szule, Bożena Skoczylas, Dorota Stępień, Antoni Sójka, Jolanta Sołoducha, Jan Sadowski, Barbara Sanecka-Januszkiewicz, Edward Szwandrak, Ryszard Szpila, Leopold Stempowski, Ireneusz Szczeciński, Wiesław Sarapata, Zbigniew Skorupa, Jerzy Stanuszek, Juliusz Szydło, Waldemar Sumicki, Leszek Szuster, Tadeusz Szczepański, Bożena Szymańska, Henryk Szymański, Adam Skotnicki, Mirosław Szczypek, Leszek Szostek, Maria Sobczak, Aleksander Szukalski, Marek Szuba, Beata Struś, Mariola Szurynowska, Sławomir Smotre, Henryk Szpak, Tadeusz Sulima, Krzysztof Słupski, Janina Sauc, Remigiusz Sikora, Andrzej Semereka, Wiesław Szalaj, Ryszard Szczeciński, Elżbieta Szorkin, Edward Sabatowski, Marian Stanisławski, Ryszard Sor, Danuta Skrzyaniar, Jacek Skuza, Jan Skoczylas, Henryk Spik, Mirosław Szeffierski, Krystyna Sojka, Franciszek Siebiera, Jerzy Sojka, Zuzanna Strackiewicz, Jerzy Szyszko, Ewa Studzińska, Stefan Szczygieł, Halina Sroka, Aleksander Sienkiewicz, Andrzej Słowik, Stanisław Sikora, Zygmunt Szczepański, Henryk Szpak, Stanisław Szewczyk, Elżbieta Skowron, Elżbieta Stawska, Dariusz Syrek, Anna Sroka, Małgorzata Szczygielska, Halina Stasiak, Maria Szechyńska, Grażyna Suchocka, Jerzy Szablewski,

Ś Jolanta Śliżewska-Stróżyk, Witold Śliżewski, Antoni Śledziński, Jerzy Ślęzak, Maria Świetlicka, Wiktor Światalski, Ignacy Świder, Andrzej Świątkiewicz, Regina Switalska, Zbigniew Śródka, Czesław Śliwowski, Mirosława Ślęzak, Ryszard Świebodziński, Piotr Świder, Krzysztof Śrama, Anna Światalska, Jacek Ślusarczyk, Ewa Śliwińska, Zdzisław Świątkiewicz,

T Bernard Tabaka, Jan Tatuś, Halina Terlikowska-Kubas, Ewa Tosza, Irena Tokarska, Franciszek Toporowski, Tadeusz Tomalak, Alina Turko-Nielepko, Krzysztof Tosza, Filomena Tkaczyk, Bogusław Tokarz, Wojciech Teluk, Krystyna Trzepięła, Jan Tuła, Zygmunt Trzczeński, Jan Tuchowski, Henryk Turocha, Danuta Talerzowska, Bożena Tabisz, Stanisław Talerzowski, Paweł Talarczyk, Zbigniew Troczka, Ryszard Trent, Stanisław Tyrzański, Wojciech Traczewski, Jerzy Telczak, Zbigniew Taniukiewicz, Seweryn Tabisz, Janusz Tyszkiewicz, Waldemar Tryfan, Zbigniew Trachimowicz, Lilianna Tryfan, Stanisław Trojnar, Krzysztof Tomczak, Ludwik Turczyn, Stanisław Twardochleb, Witold Trąmpczyński, Leszek Turbański, Franciszek Torończak, Henryk Tabaka, Andrzej Tarnowski,

U Anna Uryn, Aleksandra Ussowicz, Henryk Ujec, Jakub Uhl, Wilhelm Ubermanowicz, Elżbieta Uberman-Stachowiak, Ignacy Ubysz, Danuta Urbaniak, Krystyna Urban-Florkowska, Ewa Uruska, Joanna Uramek, Dorota Udod, Władysława Uszyło, Małgorzata Ulanowska,

Z Zdzisław Weber, Jadwiga Wicińska, Paweł Wiśniewski, Elżbieta Włodarczyk, Jerzy Wojtkiewicz, Stanisława Wabiszczewicz, Tadeusz Wabiszczewicz, Marianna Walczak, Zofia Wasilewska, Stanisław Waśniowski, Leopold Wawrzyniak, Anan Wielgus-Wągrowka, Helena Wójtowicz, Stanisław Wójtowicz, Amelia Wojniusz, Teresa Woźna, Leon Woźniak, Zygmunt Wójcik, Barbara Wrzyszczyk, Tadeusz Wyka, Piotr Wicherkiewicz, Janusz Woźniak, Krystyna Węgrzanowska, Józef Walczak, Elżbieta Wieczorek, Eugeniusz Warchoń, Tadeusz Wasilewski, Wiesław Wers, Henryk Witak, Aleksander Wojciechowski, Czesław Wróbel, Zygmunt Wojciechowski, Włodzimierz Woźniak, Zbigniew Witek, Ryszard Włazewski, Eugeniusz Wieliczko, Andrzej Winiarski, Krystyna Wąsowska, Tadeusz Walter, Alfons Wołodźko, Wiesław Wiaduch, Tadeusz Wiśniewski, Mirosław Woźniak, Ryszard Wyszomirski, Waldemar Wierzbica, Danuta Woźniak, Romuald Wierszyk, Ryszard Walentyłowicz, Czesława Walczak-Kowal, Adam Więckowski, Wiesław Welczyński, Sylwester Wojciechowski, Stanisława Woźniak, Czesław Wydro, Bernard Witezyk, Ewa Witeczak, Zofia Więckowicz, Michał Wojtkiewicz, Adam Warchalewski, Eugeniusz Woropajew, Danuta Warzocha, Henryk Warzycha, Józef Woźniak, Zofia Wysocka, Ewa Woś, Jan Wąsek, Julian Warcholik, Zdzisław Weber, Romuald Wierzyk, Tadeusz Wójtowicz, Maria Wiśniewska, Władysław Wojtkiewicz, Andrzej Wrzesiński, Witold Wysocki, Elżbieta Wojszwiłło, Andrzej Wąsowicz, Stanisław Wiśniewski, Janusz Woźniak, Władysław Wyka, Krzysztof Włodarczyk, Jerzy Więckowski, Felicja Wójcik, Zenon Wac, Janusz Wierzowicki, Zbigniew Werezzyński, Maria Wiśniewska, Krzysztof Wilhelm, Zbigniew Wołków, Zdzisław Weser, Józef Woźniak, Maria Wołodźko, Jolanta Wiśniewska, Danuta Wojciechowska, Zbigniew Wojniusz, Lidia Wysocka, Alicja Wachna, Jan Wołodźko, Stanisław Woźniczko, Bogusław Woźniak, Zdzisław Wojciechowski, Janina Woźniak, Ewa Walczyk, Wanda Wnuk, Zygmunt Witkowski, Wiesława Wyszomirska, Adam Wierzechowski, Władysława Wysocka-Zajac, Stanisław Warchoń, Bogusław Welna, Alicja Wisła, Bogusław Wąsek, Urszula Witezyk, Wiesław Wróblewski, Wiesław Wójcicki, Aleksandra Wszolek-Winiarska, Halina Wróbel, Ireneusz Wilkowski, Maciej Wojnicki, Michał Wołosik, Alina Wojciechowska, Henryk Wierzbicki, Marek Winiarski, Wiesława Wójtowicz, Anna Włazewska, Grażyna Więckowska, Paweł Wróbel, Lidia Wysocka, Józef Werezzyński, Piotr Włodarkiewicz, Maria Woźna-Moskaliak, Włodzimierz Warzyński, Stanisław Wardęga, Ryszard Wysocki, Włodzimierz Wyszyński, Leszek Wilusz, Tadeusz Walter, Bronisława Wołodźko, Krystyna Wawrzynowicz, Ewa Wareżak, Kazimierz Wróblewski, Tadeusz Wrotowski, Andrzej Wojciechowski, Zofia Więckowicz, Bogdan Zaremba, Zdzisław Zawadzki, Piotr Zdanowicz,

Zbigniew Zgadzaj, Edmund Zygadło, Kazimierz Ziobrowski, Jan Zajusz, Anna Jadwiga Zywar, Czesława Zajęczkowska, Stanisław Zajęczkowski, Elżbieta Zimoch, Tadeusz Zimoch, Zygmunt Ziarnik, Edward Zieliński, Stefan Zarosiński, Elżbieta Zalejska, Ryszard Zawila, Wiesława Zembrzuska-Olszewska, Michał Zieleniewski, Włodzimierz Zieleniewski, Aleksander Załuski, Romualda Zimowska, Stanisław Zytyński, Kazimierz Zawadzki, Janina Zawada, Teofil Zych, Waclaw Zalejski, Andrzej Zimowski, Sylwester Zgoliński, Bronisława Zielińska, Stanisław Zaremba, Wiktor Zbrojewicz, Barbara Zatoka, Stanisław Zimniak, Paweł Zapolski, Stanisław Zator, Kamila Zubik, Krystyn Ziółkowski, Mirosław Zotek, Władysław Zuziak, Lucjan Ziarnik, Józef Zieliński, Sylwester Zygowski, Stanisław Zajac, Mirosława Zgierska-Półtorak, Janina Zwierko, Alojzy Ziółkowski, Krzysztof Zalewski, Teresa Zgraja-Gruździak, Adam Zawila, Teresa Zielińska, Krystyna Zalewska, Elżbieta Ziobro, Feliks Zajac, Leszek Zieliński, Dorota Zejmo, Zenon Zawodnik, Alicja Zdun, Elżbieta Zarzycka, Tadeusz Zieliński, Krzysztof Zimoch, Marek Zajac, Krzysztof Zawadzki, Krzysztof Zwierz, Władysław Zajac, Bronisława Kazimiera Zielińska, Bogumiła Załęska-Swiątkiewicz, Stanisław Zięba, Joanna Zalewska, Andrzej Ziobrowski, Zofia Zajac, Józef Zakalek,

Z Zbigniew Żurawik, Irena Żurek, Tadeusz Żukowski, Marta Żuk, Czesław Żurowski, Maciej Żaboklicki, Stanisław Żłobicki, Michał Żuk, Stanisław Żak, Helena Żuraw, Halina Żak, Urszula Żmijewska, Henryk Żak, Zdzisław Żurakowski.

W gronie członków SGP znajdują się następujący kol.kol., którzy uzyskali I stopień specjalizacji inżyniera w dziedzinie geodezji i kartografii: Włodzimierz Kielbasiewicz, Marian Kowalczyk, Narcyz Malinowski, Stefan Cacoń i Alicja Dorzak.

4. Członkowie biorący aktywny udział w pracach Oddziału Wrocławskiego, na wnioski Zarządu otrzymali wysokie odznaczenia państwowe i stowarzyszeniowe:

Poniżej zamieszczamy wykaz wyróżnionych Kolegów.

Krzyż Oficerski Orderu Odrodzenia Polski - Mieczysław Kwiatkowski, Włodzimierz Nadański.

Krzyż Kawalerski Orderu Odrodzenia Polski - Józef Duc, Jan Kamiński, Jarosław Kuszniar, Jan Markiewicz, Jan Łaska, Stanisław Olbert, Zdzisław Stradecki, Michał Żuk.

Złoty Krzyż Zasługi - Wilhelm Danilewicz, Alicja Dorzak, Eugeniusz Jeleńkowski, Eugeniusz Warchoń.

Srebrny Krzyż Zasługi - Franciszek Herda, Narcyz Malinowski, Tadeusz Wiśniewski.

Wysoką oceną dla Oddziału SGP jest wyróżnienie członków Zarządu Oddziału kol. Jarosława Kuszniara i kol. Mieczysława Kwiatkowskiego umieszczeniem ich nazwisk na pamiątkowej tablicy Zasłużonych Działaczy Rady Wojewódzkiej NOT.

Kol. Mieczysław Kwiatkowski jest jedynym na Dolnym Śląsku "Honorowym członkiem SGP".

Kol. Kol. Franciszek Czerniecki, Mieczysław Kwiatkowski, Narcyz Malinowski otrzymali odznaki "Zasłużony Działacz Oddziału Wojewódzkiego NOT we Wrocławiu".

Złota Odznaka Honorowa NOT - Emeryk Bałaban, Tadeusz Bujak, Stefan Cacoń, Franciszek Czerniecki, Alicja Dorzak, Mieczysław Gabryszewski, Bronisław Galas, Kazimierz Guzkowski, Mieczysław Jaskólski, Eugeniusz Jeleńkowski, Stefan Krajewski, Mieczysław Kwiatkowski, Bolesław Ludziak, Narcyz Malinowski, Włodzimierz Nadański, Oswald Rudze, Lucjan Śledziński, Zygmunt Traczewski, Eugeniusz Warchoń, Tadeusz Wiśniewski, Jerzy Wojtkiewicz, Stanisław Wójtowicz, Michał Żuk.

Srebrna Odznaka Honorowa NOT - Paweł Brożyna, Jan Jamer, Jerzy Froń, Marek Frajtek, Włodzimierz Kielbasiewicz, Jerzy Kelm, Szymon Kostelnik, Jerzy Lang, Jan Łaska, Jan Markiewicz, Irena Przybylak, Bogumiła Rembiasz, Franciszek Siebiera, Tadeusz Stachyra, Janusz Stawiarski, Zdzisław Stradecki, Henryk Szot, Zdzisław Szramel, Jerzy Ślęzak, Stanisław Waśniowski.

Złota Odznaka Honorowa SGP - Emeryk Bałaban, Jan Bolembach, Paweł Brożyna, Tadeusz Bujak, Stefan Cacoń, Jan Ciszewicz, Franciszek Czerniecki, Wilhelm Danilewicz, Alicja Dorzak, Mieczysław Gabryszewski, Bronisław Galas, Tadeusz Hajdul, Roman Hlibowicki, Jan Jamer, Eugeniusz Jeleńkowski, Klemens Jasiński, Mieczysław Jaskólski, Stanisław Kańczukowski, Eugeniusz Kęsicki, Włodzimierz Kielbasiewicz, Edward Kłaczynski, Kazimierz Kosicki, Irena Kozłowska, Józef Kozuchowski, Stefan Krajewski, Ewa Krzywicka-Blum, Mieczysław Kwiatkowski, Adam Lang, Franciszek Leszczyński, Bolesław Ludziak, Jan Łaganowski, Jan Łaska, Edward Ługowski, Jerzy Malinowski, Narcyz Malinowski, Władysław Marcjasz, Jan Markiewicz, Zbigniew Mikołajczyk, Włodzimierz Nadański, Julian Piotrowski, Grzegorz Rzepus, Zenon Salamon, Franciszek Solecki, Zbigniew Sanigórski, Janusz Stawiarski, Zdzisław

Stradecki, Józef Szymański, Lucjan Śledziński, Zygmunt Traczewski, Janusz Tyszkiewicz, Tadeusz Wabiszczewicz, Eugeniusz Warchoń, Stanisław Waśniowski, Tadeusz Wiśniewski, Jerzy Wojtkiewicz, Józef Woźniak, Stanisław Wójtowicz, Lucjan Ziarnik, Michał Zieleniewski, Michał Żuk.

Srebrna Odznaka Honorowa SGP - Stanisław Bar, Waclaw Baran, Krystyna Banaszczyk, Tadeusz Bereżański, Wiesław Bernaś, Kazimierz Błaż, Włodzimierz Błyszczak, Antoni Borowiec, Edward Brzeźniak, Jan Cisek, Wojciech Cieśla, Włodzimierz Chytry, Janusz Depa, Krzysztof Dyl, Włodzimierz Filipek, Wiesław Firliciński, Marek Frajta, Jerzy Froń, Maria Geringer, Waclaw Górniak, Edward Grudzień, Ewa Herda, Franciszek Herda, Zbigniew Janiak, Joachim Kainka, Irena Klim, Eugeniusz Kmieć, Stanisław Korczowski, Grażyna Kołodziejczyk, Marek Kończak, Szymon Kostelnik, Tadeusz Kożeniewicz, Marian Krzeszowski, Roman Łukasze-wski, Bogusław Maziarek, Jan Mazurkiewicz, Ryszard Michalczyk, Edward Mrozowicki, Stanisław Mucha, Władysława Murawska, Czesław Nehrebecki, Jan Okniański, Aleksander Ossowski, Halina Pawłowska, Józefa Pajdzik, Wojciech Pierzchot, Jan Pietrzyk, Irena Przyby-lak, Jerzy Radoch, Jacek Rejman, Bogumiła Rembiasz, Janusz Rutkowski, Piotr Schmieja, Stanisław Serafin, Mikołaj Smyk, Ryszard Sobkański, Jan Stankiewicz, Zbigniew Startek, Anna Stecz, Mieczysław Stelmach, Zbigniew Strzelczyk, Zimowit Sularz, Zbigniew Surdyk, Henryk Szoł, Jerzy Słezak, Wiktor Świtalski, Krystyna Wąsowska, Bernard Witczyk, Stanisław Wiś-niewski, Czesław Wróbel, Czesław Wydro, Krzysztof Zalewski, Stefan Zaremba, Sulwester Zgoliński, Kazimierz Ziobrowski, Kamila Zubik, Irena Żurek.

III. ZARZĄD ODDZIAŁU, KOMISJE

Zgodnie ze Statutem Stowarzyszenia najwyższą władzą Oddziału początkowo było Walne Zgromadzenie wszystkich jego członków, a od roku 1968 - Zgromadzenie Sprawozdawczo-Wy-borcze składające się z delegatów wybranych na 3 lata przez Zgromadzenie Sprawozdawczo-Wy-borcze Kół SGP po jednym delegacie na określoną liczbę członków Oddziału, zależną od jego liczebności.

Poniższy wykaz prezentuje przewodniczących (z wyboru) Zarządu Oddziału Wrocławskiego SGP oraz lata ich kadencji.

Konstanty Szpiganowicz 1945	Emeryk Bałaban 1947-1948, 1951, 1956-1957
Wilhelm Danilewicz 1949	Witold Kielczewski 1950
Michał Żuk 1952-1953, 1963-1964	Jarosław Kusznir 1954, 1958-1962
Tadeusz Ostachowicz 1955	Mieczysław Kwiatkowski 1967-1970
Włodzimierz Nadański 1965-1966, 1970-1972, 1972-1974	
Jerzy Wojtkiewicz 1974-1977, 1977-1980	Mieczysław Jaskólski 1980-1983
Franciszek Czerniecki 1983-1986	Stefan Cacoń 1985-1989
Narczy Malinowski 1989-1992	Tadeusz Wiśniewski od 1992

Przy Zarządzie Oddziału aktualnie działają Komisje:

- Komisja Techniki
- Komisja Współpracy z Kołami i Młodej Kadry Zawodowej
- Komisja Sportu i Rekreacji
- Komisja Funduszu Pomocy Koleżeńskiej
- Sąd Koleżeński

W pracach Zarządów i Komisji w latach 1946-1993 aktywnie uczestniczyli następujący Koledzy: Krystyna Banaszczyk, Marian Barszczyk, Seweryn Bęben, Barbara Bielkiewicz, Eugeniusz Bieloński, Jan Chwiłkowski, Jan Cisek, Alicja Dorzak, Jerzy Dworski, Krzysztof Dyl, Wiesław Firliciński, Jerzy Froń, Mieczysław Gabryszewski, Bronisław Galas, Adam Gajewski, Jerzy Garkuszenko, Witold Gorzkowski, Mieczysław Grabowski, Zygmunt Gruca, Kazimierz Guż-kowski, Tadeusz Hajdul, Franciszek Herda, Ryszard Hrycak, Henryk Jankowski, Jan Janus, Julian Jasiński, Eugeniusz Jeleńkowski, Stefan Józefiak, Władysław Kalmuk, Alina Kanigo-wska, Edward Kłaczyński, Jerzy Kelm, Eugeniusz Kęsicki, Włodzimierz Kielbasiewicz, Henryk Klimowicz, Marek Kończak, Stanisław Kańczukowski, Kazimierz Kosicki, Stanisław Kowal, Marian Kowalczyk, Tomasz Kozafiński, Józef Kronenberg, Stanisław Kucia, Stefan Krajewski, Adam Lang, Mieczysław Lichwicki, Bolesław Ludziak, Jan Łaska, Edward Ługowski, Stani-

sław Machowski, Jerzy Malinowski, Bogdan Marczyński, Jan Mazurkiewicz, Krzysztof Motyl, Czesław Nehrebecki, Roman Piętowski, Irena Przybylak, Jerzy Radoch, Tadeusz Radzion, Bogumiła Rembiasz, Oswald Rudze, Grzegorz Rzepus, Franciszek Sobczak, Zdzisław Stradecki, Ziemowit Sularz, Mieczysław Szcześniak, Ryszard Szostek, Henryk Szot, Józef Szymański, Lucjan Śledziński, Wiktor Świtalski, Tadeusz Wabiszczewicz, Eugeniusz Warchoł, Henryk Witek, Józef Woźniak, Stefan Woźniak, Włodzimierz Woźniak, Stanisław Wójtowicz, Czesław Wróbel, Stanisław Zajączkowski, Stefan Zarosiński, Michał Zieleniewski, Edward Zieliński.

IV. KOŁA ZAKŁADOWE I TERENOWE

Działalność Oddziału oparta jest w głównej mierze na pracy kół zakładowych, których inicjatywy są wspierane finansowo i organizacyjnie. To głównie członkowie kół kształtują współpracę SGP z macierzystymi zakładami pracy.

Najważniejszym jednak kierunkiem działalności kół jest popularyzacja w szerokich kręgach zawodowych aktualnych zagadnień technicznych.

Rozwój kół zakładowych i terenowych Oddziału Wrocławskiego przedstawiono w tabeli 3.

Tabela 3. Koła zakładowe i terenowe Oddziału Wrocławskiego SGP

Lp.	Koło	Rok utworzenia	Ilość członków 31.12.93
1.	przy Okręgowym Przedsiębiorstwie Geodezyjno-Kartograficznym we Wrocławiu	1952	71
2.	przy Zakładzie Terenowym Nr 1 OPGK we Wrocławiu	1963	24
3.	przy Wojewódzkim Biurze Geodezji i Terenów Rolnych we Wrocławiu	1952	45
4.	przy Wydziale Geodezji i Gospodarki Gruntami Urzędu Wojewódzkiego we Wrocławiu	1976	20
5.	przy Akademii Rolniczej we Wrocławiu	1962	20
6.	przy Politechnice Wrocławskiej	1972	21
7.	przy "Geoprojekcie"	1972	11
8.	przy Przedsiębiorstwie Geologicznym	1969	--
9.	przy Dolnośląskiej DOKP - Oddział Geodezyjny	1952	24
10.	przy COBGO "Poltegor"	1974	--
11.	przy Biurze Projektów Wodnych Melioracji	1967	--
12.	przy Biurze Projektów Budwon. Komun.	1962	--
13.	przy Technikum Geodezyjnym w ZSZ	1971	--
14.	przy Spółdzielni Pracy Usług Geodezyjnych i Inwestycyjnych "GEOINWEST"	1968	10
15.	przy Zakładzie terenowym w Świdnicy OPGK Wrocław	1975	--
16.	przy Wojewódzkim Biurze Geod. i Terenów Rolnych w Wałbrzychu	1975	25
17.	przy Wydziale Geodezji i Gospodarki Gruntami Urzędu Wojewódzkiego w Wałbrzychu	1977	45
18.	przy Zakładzie Terenowym w Wałbrzychu OPGK Wrocław	1975	--
19.	przy Wojewódzkim Biurze Geodezji i Terenów Rolnych w Jeleniej Górze	1975	--
20.	przy Wydziale Geodezji i Gospodarki Gruntami Urzędu Wojewódzkiego - Jelenia Góra	1976	24
21.	terenowe w Bolesławcu	1992	26
22.	terenowe w Kłodzku	1993	20

Uwaga:

-- oznacza, że Koło zakończyło działalność w latach 1986-1993.

V. KALENDARIUM ODDZIAŁU WROCŁAWSKIEGO STOWARZYSZENIA GEODETÓW POLSKICH

Rok 1945

14 marca - Dekretem Rady Ministrów Ziemie Odzyskane zostały podzielone na cztery okręgi: Okręg I - Śląsk Opolski, Okręg II - Dolny Śląsk, Okr. III - Pomorze Zach. i Okr. IV - Warmia i Mazury.

- 30 marca - Rada Ministrów uchwaliła dekret o pomiarach kraju i organizacji miernictwa. Przy Prezydium Rady Ministrów powstaje Główny Urząd Pomiarów Kraju.
- 16 kwietnia - II Armia Wojska Polskiego pod dowództwem generała Karola Świerczewskiego, forsując Nysę Łyżyczką, kończy walkę o Ziemię Dolnośląską.
- 20 kwietnia - Polska ekipa administracyjna z wojewodą Stanisławem Piaskowskim przybyła do Trzebnicy tymczasowej siedziby władz administracyjnych Dolnego Śląska.
- 2 maja - Powstaje Dział Pomiarowy (późniejszy Oddział Geodezyjny) przy Dyrekcji Okręgowej Kolei Państwowych z tymczasową siedzibą w Kluczborku, później we Wrocławiu.
- 7 maja - Kapitulacja wojsk hitlerowskich we Wrocławiu.
- lipiec - Ukazuje się pierwszy numer miesięcznika "Przegląd Geodezyjny". Jest to pierwsze po wojnie czasopismo techniczne wydane w Warszawie.
- 1 września - W Państwowym Gimnazjum Elektrycznym we Wrocławiu powstaje załęczek przyszłego Liceum Mierniczego, przeprowadzono nabór młodzieży do klasy pierwszej.
- 15 września - W salach Muzeum Narodowego w Warszawie odbył się pod przewodnictwem Władysława Barańskiego pierwszy Zjazd Delegatów Związku Mierniczych Rzeczypospolitej Polskiej.
- październik - Emeryk Bałaban, Bronisław Galas, Franciszek Łuszczyński, Kontsanty Szpiganowicz, Stefan Zarosiński organizują we Wrocławiu Oddział Związku Mierniczych RP.
- 30 października - Na podstawie rejestracji geodetów i personelu pomocniczego, przeprowadzonej przez Główny Urząd Pomiarów Kraju, stwierdzono następujący stan kadry geodezyjnych w Polsce: 423 inżynierów, 817 mierniczych, 305 techników - praktyków, 405 sił pomocniczych i kreślarzy, 117 długoletnich pracowników katastralnych. Łącznie 2.067 osób.

Rok 1946

- luty - Prezesem Zarządu nowo utworzonego Oddziału Wrocławskiego ZMRP został wybrany Konstanty Szpiganowicz, a sekretarzem - Stefan Zarosiński.
- Przeniesione ze Lwowa do Wrocławia zakłady "Książnica Atlas" wznowiają działalność wydaniem "Małego Atlasu Geograficznego" E. Romera.
- 15 lipca - Powstaje Katedra Geodezji przy Wydziale Budownictwa Lądowego Politechniki Wrocławskiej. Kierownikiem Katedry zostaje Józef Kożuchowski, a pierwszymi pracownikami naukowo-dydaktycznymi Roman Hlibowicki i Ignacy Ubysz.
- 6 września - Ukazuje się dekret o regulacji i uwłaszczeniu gospodarstw osadniczych na Ziemiach Odzyskanych.

Rok 1947

- 23 marca - W Cieplicach w siedzibie Wojewódzkiego Urzędu Ziemskiego odbyło się II Walne Zebranie Członków Oddziału Wrocławskiego ZMRP. Wybrano Zarząd, prezesem został Emeryk Bałaban, sekretarzem Mieczysław Kronenberg, a skarbnikiem Jan Kalinowski.
- 15 kwietnia - Powstaje Biuro Pomiarów Zarządu Miejskiego m. Wrocławia. Kierownikiem Biura zostaje Wilhelm Danilewicz.
- 12 września - Zarząd Główny ZMRP ogłosił apel do mierniczych całego kraju o wzięcie udziału w pracach regulacyjnych związanych z zagospodarowaniem Ziemi Odzyskanych. W Wojewódzkim Urzędzie Ziemskim zgłosiło się około 80 mierniczych.

Rok 1948

- 10 lutego - na III Walnym Zebraniu członków Oddziału Wrocławskiego ZMRP Emeryk Bałaban ponownie zostaje wybrany prezesem, a Stanisław Kucia - sekretarzem Zarządu Głównego.
- 21 lipca - Otwarto we Wrocławiu Wystawę Ziemi Odzyskanych obrazującą 3-letni dorobek tych Ziemi. W pawilonie rolnictwa znajdowało się stoisko Wojewódzkiego Urzędu Ziemskiego. Pamiątką po Wystawie jest 106 metrowa "Iglia" projektu prof. Hempla, ustawiona przed Halą Ludową.
- 27 września - Zarząd Główny ZMRP uchwalił przystąpienie ZMRP w charakterze członka do Naczelnej Organizacji Technicznej z dniem 1.10.1948 r.

Rok 1949

- 5-6 marca - W salach Hotelu Turystycznego we Wrocławiu, przy ul. Kopernika odbył się pod przewodnictwem Ksawerego Szyrowskiego IV Zjazd Delegatów ZMRP. Zjazd zatwierdził decyzję Zarządu Głównego o przystąpieniu ZMRP do Naczelnej Organizacji Technicznej.

Przyjęto uchwałę o powołaniu "Funduszu Pośmiertnego ZMRP" i przyjęto "Statut wzajemnego ubezpieczenia na wypadek śmierci członków ZMRP".

1 czerwca - Powstaje we Wrocławiu pod przewodnictwem Bronisława Galasa Biuro Terenowe Państwowego Przedsiębiorstwa Mierniczego.

Rok 1950

1 października - Powstaje Katedra Miernictwa (późniejsza Katedra Geodezji) na Wydziale Rolniczym Uniwersytetu i Politechniki we Wrocławiu. Kierownikiem Katedry zostaje Roman Hlibowicki.

Przy Zarządzie Oddziału utworzono "Komisję Funduszu Pośmiertnego".

Rok 1951

1 stycznia - Biuro Terenowe PPM zostaje przekształcone w Zamiejscowy Wydział Produkcyjny Katowickiego Okręgowego Przedsiębiorstwa Mierniczego. Kierownikiem zostaje Józef Waluda, dotychczasowy kierownik Biura Terenowego.

czerwiec - Pierwsi absolwenci w liczbie 13 opuszczają mury Państwowego Liceum Mierniczego Głównego Urzędu Pomiarów Kraju (późniejszego Technikum Geodezyjnym).

Powstaje Pracownia Miernicza przy Biurze Projektów Gazownictwa "Gazoprojekt". Kierownikiem Pracowni zostaje Edmund Maćkowiak.

Utworzono Komisję Postępu Technicznego i Racjonalizacji oraz Komisję opieki nad Technikum Geodezyjnym.

Rok 1952

7 lutego - Następuje zmiana nazwy "Związek Mierniczych RP" na "Stowarzyszenie Naukowo-Techniczne Geodetów Polskich". Tytuł "prezes" zostaje zmieniony na "przewodniczący".

2 marca - Zakończył się kurs dla techników pn. "Pomiary szczegółowe" zorganizowany przez Oddział Wrocławski SNTGP; obejmował 50 godzin wykładowych. Kurs ukończyły 34 osoby.

Zarząd Oddziału powołuje Koło Zakładowe SGP przy Wojewódzkim Zarządzie Urządzeń Rolnych, przy Wydziale Produkcyjnym KOPM oraz przy Oddziale Geodezyjnym DOKP.

24 kwietnia - Dekret o państwowej służbie geodezyjnej i kartograficznej zniósł Główny Urząd Pomiarów Kraju. Do wykonywania zadań z zakresu geodezji i kartografii dla potrzeb gospodarki narodowej powołano: Centralny Urząd Geodezji i Kartografii podległy Przesowi Rady Ministrów oraz resortowe służby geodezyjne w Ministerstwie Rolnictwa i Ministerstwie Gospodarki Komunalnej.

Rok 1953

1 stycznia - We Wrocławiu utworzono Delegaturę Centralnego Urzędu Geodezji i Kartografii. Kierownikiem zostaje Witold Kielczewski, dotychczasowy kierownik Wydziału Geodezyjnego Prezydium Wojewódzkiej Rady Narodowej.

W Wydziale Gospodarki Komunalnej i Mieszkaniowej Prezydium Wojewódzkiej Rady Narodowej we Wrocławiu powstaje Oddział Geodezji, którego kierownikiem zostaje Eugeniusz Bieloński.

kwiecień - W Wydziałach Gospodarki Komunalnej i Mieszkaniowej Prezydium Miejskich Rad Narodowych w Jeleniej Górze, Legnicy, Świdnicy i Wałbrzychu powstają Referaty Geodezyjne, później przemianowane na Miejskie Pracownie Geodezyjne.

1 czerwca Oddział Pomiarów Rolnych Wydziału Rolnictwa i Leśnictwa Prezydium Wojewódzkiego Rady Narodowej przekształca się w Wojewódzki Zarząd Urządzeń Rolnych, którego dyrektorem zostaje Stefan Harasymowicz, a głównym inżynierem Jarosław Kusznir.

Rok 1954

1 stycznia - We Wrocławiu powstaje Wydział Produkcyjny Wojewódzkiego Przedsiębiorstwa Geodezyjnego Gospodarki Komunalnej "Zachód" w Łodzi. Kierownikiem zostaje Leon Niwiński. W Wydziale powstaje Koło Zakładowe.

26 czerwca - W Biurze Projektów Budownictwa Komunalnego we Wrocławiu utworzono komórkę geodezyjną, przekształconą następnie w samodzielną Pracownię Geodezyjną. Kierownikiem został Janusz Goślinowski.

Rok 1955

1 stycznia Wydział Produkcyjny Wojewódzkiego Przedsiębiorstwa Geodezyjnego Gospodarki Komunalnej "Zachód" przejmuje wrocławskie Przedsiębiorstwo Geodezyjne Gospodarki Komunalnej w Poznaniu, a kierownikiem Wydziału zostaje Stanisław Machowski.

We Wrocławiu powstaje Wydział Produkcyjny Państwowego Przedsiębiorstwa Wydawnictw Kartograficznych w Warszawie, który przejmując działalność wydawniczą po "Książnicy Atlas", zajmując się produkcją map i atlasów szkolnych.

18-19 listopada - W salach Domu Technika we Wrocławiu odbyła się XIV Konferencja Naukowo-Techniczna SNTGP na temat "Gospodarka Sprzętem Geodezyjnym".

Rok 1956

lipiec - Za zasługi w pracy naukowo-dydaktycznej Krzyżem Kawalerskim Orderu Odrodzenia Polski odznaczony został Józef Kożuchowski.

15 listopada - Na mocy dekretu z 13 czerwca 1956 w miejsce Centralnego Urzędu Geodezji i Kartografii zostaje utworzony Główny Urząd Geodezji i Kartografii podległy Ministrowi Spraw Wewnętrznych.

Rok 1957

11 kwietnia - Statutowa nazwa "Stowarzyszenie Naukowo-Techniczne Geodetów Polskich" zostaje zmieniona uchwałą XI Zjazdu Delegatów na "Stowarzyszenie Geodetów Polskich".

Powołano komisję Uprawnień Zawodowych.

Rok 1958

1 stycznia - Zamiejscowy Wydział Produkcyjny Katowickiego Okręgowego Przedsiębiorstwa Mierniczego przekształca się we Wrocławskie Okręgowe Przedsiębiorstwo Miernicze. Dyrektorem zostaje Oswald Rudze.

Rok 1959

1 stycznia - Wydział Produkcyjny "Zachód" przekształca się w Wojewódzkie Przedsiębiorstwo Geodzyjne Gospodarki Komunalnej we Wrocławiu. Dyrektorem Przedsiębiorstwa mianowano Stanisława Machowskiego.

22 grudnia - Rada Ministrów ustanowiła odznakę "Za Zasługi w Dziedzinie Geodezji i Kartografii".

Rok 1960

październik - Pierwsi studenci rozpoczynają studia na nowo utworzonym Oddziale Geodezji Urządzeń Rolnych Wydziału Melioracji Wodnych Wyższej Szkoły Rolniczej we Wrocławiu.

listopad - W Miejsce Oddziału Pomiarów Wydziału Gospodarki Komunalnej i mieszkaniowej Prezydium Rady Narodowej m. Wrocławia powstaje Miejska Pracownia Geodezyjna we Wrocławiu pod kierownictwem Michała Zieleniewskiego.

Rok 1961

12-14 lutego - W Hali Ludowej we Wrocławiu odbył się IV Kongres Techników Polskich. Na Kongresie został odznaczony za pracę społeczną Krzyżem Kawalerskim Orderu Odrodzenia Polski Jarosław Kusznir, Przewodniczący Zarządu Oddziału SGP we Wrocławiu.

kwiecień - Powstają Miejskie Pracownie geodezyjne w Jeleniej Górze - kierownik Witold Kamiński, Legnicy - kierownik Eugeniusz Bandosz, Świdnicy - kierownik Włodzimierz Grabiec, Wałbrzychu - kierownik Eryk Krawuczke.

1 lipca - Powstaje Pracownia Geodezyjna Biura Projektów Wodnych Melioracji we Wrocławiu. Kierownikiem Pracowni zostaje Władysław Radoliński.

21 października - We Wrocławiu odbyło się Plenarne Zebranie Zarządu Głównego SGP z udziałem prezesa Głównego Urzędu Geodezji i Kartografii. Omówiono zasady współpracy resortów gospodarczych ze Stowarzyszeniem oraz możliwości i metody doszkalania kadr technicznych.

listopad - Zarząd Oddziału zorganizował w salach NOT czterodniową wystawę nowoczesnego węgierskiego sprzętu geodezyjnego.

Rok 1962

1 kwietnia - Wojewódzki Zarząd Urządzeń Rolnych przekształcono w Wojewódzkie Biuro Geodezji i Urządzeń Rolnych. Dyrektorem zostaje Jarosław Kusznir.

październik - Powstaje Dział Mierniczy Przedsiębiorstwa Geologicznego we Wrocławiu.

Rok 1964

7-8 kwietnia - W salach Ratusza we Wrocławiu odbyła się ogólnopolska narada służb geodezyjnych gospodarki komunalnej. Omówiono wyniki działalności za rok 1963 oraz potrzeby i możliwości ich realizacji na terenie m. Wrocławia i miast województwa wrocławskiego. Udział w naradzie wzięły 172 osoby.

lipiec - W 20 rocznicę PRL Krzyżem Kawalerskim Orderu Odrodzenia Polski odznaczeni zostali:
za zasługi w pracy naukowo-dydaktycznej - Roman Hlibowicki, za zasługi w pracy zawodowej
- Zygmunt Matlak, Oswald Rudze i Jan Starek.

Rok 1965

24-25 maja - W Instytucie Geograficznym Uniwersytetu Wrocławskiego odbyła się III Ogólnopolska Konferencja Sekcji Fotointerpretacji Polskiego Towarzystwa Geograficznego.
czerwiec Pierwsi absolwenci Oddziału Geodezji i Urządzeń Rolnych Wyższej Szkoły Rolniczej opuszczają mury uczelni.

Rok 1966

1-2 kwietnia - W salach Ratusza Wrocławskiego odbył się XX Zjazd Delegatów SGP. Obradom Zjazdu przewodniczył Włodzimierz Nadański. Przewodniczącym Zarządu Głównego został wybrany Ryszard Koronowski.

Rok 1967

kwiecień - Z inicjatywy Mieczysława Kwiatkowskiego ukazuje się pierwszy numer "Biuletynu Informacyjnego" Oddziału Wrocławskiego SGP.

4 maja - Zakończył się kurs zastosowania elektronicznej techniki obliczeniowej w geodezji, zorganizowany przez Oddział Wrocławski SGP przy współudziale Dyrekcji WrOPM. Kurs obejmował 24 godziny wykładów i 18 godzin ćwiczeń. Udział wzięły 24 osoby.

28 września - Odbyło się plenarne zebranie Zarządu Oddziału z udziałem Przewodniczącego Zarządu Głównego Ryszarda Koronowskiego i Sekretarza Generalnego Henryka Jasińskiego. Omówiono plan pracy na IV kwartał oraz współpracę z Zarządem Głównym.

6 grudnia - Zarząd Oddziału SGP zorganizował naradę kierowników przedsiębiorstw, pracowni i komórek geodezyjnych na temat "Kierunki rozwoju małonakładowej reprodukcji dokumentów geodezyjnych". Celem narady było zebranie opinii o możliwości specjalizacji poszczególnych pracowni produkcyjnych i koordynacji zakupu sprzętu.

Rok 1968

18 maja - Na plenarnym zebraniu zarządu Oddziału SGP we Wrocławiu z udziałem przedstawicieli Zarządu Głównego SGP; Roszarda Koronowskiego, Mariana Szymańskiego i Stanisława Pachuty oraz przedstawicieli Zarządów Oddziału Łódzkiego i Katowickiego dokonano wymiany doświadczeń w zakresie pracy stowarzyszeniowej.

27 października - Na dziedzińcu zamku "Grodno" w Zagórzu Śląskim zakończył się I Rajd Geodetów zorganizowany przez studentów Oddziału Geodezji Urządzeń Rolnych Wyższej Szkoły Rolniczej i Zarządu Oddziału SGP. Trwał 3 dni, udział wzięło około 300 osób.

Rok 1969

22-23 października - We Wrocławiu odbyło się spotkanie aktywistów SGP z Łodzi i Wrocławia, na którym omawiano tematykę z zakresu działalności stowarzyszeniowej. Po spotkaniu odbyła się wycieczka techniczna do Huty Miedzi w Legnicy i Kombinatoru Górniczo-Hutniczego Miedzi w Lubinie.

Rok 1970

17 stycznia - Z okazji 20-lecia istnienia Wrocławskiego Okręgowego Przedsiębiorstwa Mierniczego w sali Klubu Oficerskiego odbyła się akademie, w której udział wzięli pracownicy Przedsiębiorstwa, przedstawiciele Głównego Urzędu Geodezji i Kartografii, jak również przedstawiciele miejscowych instytucji geodezyjnych.

czerwiec - W jubileuszowym roku swego istnienia Technikum Geodezyjne wydało 960-ty dyplom technika geodety.

Rok 1971

27 lutego - W sali teatru w Świdnicy odbyła się akademie z okazji 10-lecia działalności Miejskich Pracowni Geodezyjnych miast stanowiących powiaty w województwie wrocławskim.

1 sierpnia - Przy Wydziale Gospodarki Komunalnej i Mieszkaniowej Prezydium Miejskiej Rady Narodowej w Lubinie powstaje Miejska Pracownia Geodezyjna. Kierownikiem zostaje Michał Kłytenko.

Rok 1972

Zorganizowano kurs dla pomiarowych, po którym 33 osoby otrzymały świadectwa wykwalifikowanych pomiarowych.

Rok 1973

28-29 kwietnia - W salach NOT we Wrocławiu odbyła się impreza pod nazwą 25 lat Geodezji i Kartografii Dolnego Śląska. Z okazji jubileuszu została wydana publikacja książkowa w ilości 800 egzemplarzy pod tytułem 25 lat Geodezji i Kartografii Dolnego Śląska. Redaktorem naczelnym był kol. Oswald Rudze, a członkami klomitetu redakcyjnego kol.kol. Emeryk Bałaban, Seweryn Bęben, Alicja Dorzak, Włodzimierz Nadański, Zdzisław Stradecki, Jerzy Wojtkiewicz. Publikacja ta stanowi cenne źródło informacji dla środowiska geodezyjnego.

sierpień - Zarząd Oddziału zorganizował w Szklarskiej Porębie spotkanie grup roboczych polskiej i czeskosłowackiej, które w ramach FIG przygotowywały międzynarodowe sympozjum na temat inwentaryzacji urządzeń podziemnych.

grudzień - Spotkanie z Przewodniczącym Zarządu Głównego SGP mgr inż. Marianem Szymańskim na temat rządowego programu rozwoju geodezji w Polsce.

Rok 1974

1 stycznia - Integracja przedsiębiorstw Wrocławskiego Okręgowego Przedsiębiorstwa Mierniczego i Wojewódzkiego Przedsiębiorstwa Geodezyjnego Gospodarki Komunalnej i utworzenie Okręgowego Przedsiębiorstwa Geodezyjno-Kartograficznego we Wrocławiu.

1 kwietnia - Dalsza integracja OPGK we Wrocławiu z Miejskimi Pracowniami we Wrocławiu, Wałbrzychu, Jeleniej Górze, Świdnicy, Legnicy i Lubinie.

Prawie jednocześnie z integracją przedsiębiorstw nastąpiło połączenie Kół Zakładowych działających przy tych instytucjach. Koło przy OPGK we Wrocławiu stało się najliczniejszym w Oddziale Wrocławskim.

wrzesień - I Jesienna Szkoła geodezji w Sobótce na temat "Pomiary przemieszczeń obiektów inżynierskich".

Rok 1975

28 maja - Ustawa o utworzeniu urzędu Ministra Administracji Gospodarki Terenowej i Ochrony Środowiska.

Ustawa o dwustopniowym podziale administracyjnym Państwa oraz o zmianie ustawy o Radach Narodowych (utworzenie 49 województw oraz dwustopniowej administracji geodezyjnej).

9 lipca - Rozporządzenie Rady Ministrów w sprawie szczegółowego zakresu działania Ministra Administracji, Gospodarki Terenowej i Ochrony Środowiska (przejęcie geodezji i kartografii).

wrzesień - II Jesienna Szkoła Geodezji w Szklarskiej Porębie na temat "Wybrane zagadnienia fotogrametrii, geodezji inżyniersko-przemysłowej i miernictwa górniczego Dolnego Śląska.

Rok 1976

4-5 czerwca - Zorganizowanie I Kursokonferencji na temat "Zastosowanie geodezji w hydrotechnice" z udziałem gości zagranicznych.

wrzesień - III Jesienna Szkoła Geodetów w Szklarskiej Porębie na temat "Pomiary Geodezyjne w Inżynierii".

27-28 października - I Dni Geodezji województwa legnickiego zorganizowane przez nowe Koło przy WBGiTR w Legnicy.

listopad - W gmachu NOT we Wrocławiu pokaz instrumentów geodezyjnych produkowanych przez szwedzką firmę AGA, prowadzonych przez przedstawicieli tej firmy.

Rok 1977

kwiecień - Spotkanie z delegacją geodetów fińskich odbywających 11-dniową praktykę szkoleniową w Polsce pod kierownictwem kol. Alicji Dorzak.

wrzesień - IV Jesienna Szkoła Geodezji w Karpaczu na temat "Geodezyjne pomiary przemieszczeń".

Rok 1978

wrzesień - V Jesienna Szkoła Geodezji w Bierutowicach na temat "Wybrane problemy geodezji inżyniersko-przemysłowej".

Rok 1979

wrzesień - VI Jesienna Szkoła Geodezji w Karpnikach na temat "Geodezja w górnictwie odkrywkowym i hydrotechnice".

Rok 1980

Mistrzostwa Polski Geodetów w Brydżu Sportowym w Zamku Książ.

Środowisko legnickie SGP było współorganizatorem ogólnopolskiego III Sympozjum Naukowego na temat "Nowe tendencje w nauce i praktyce zarządzania terenów rolnych".

Koło przy Oddziale Geodezyjnym PKP było organizatorem Ogólnopolskiego Zlotu Geodetów branży kolejowej w Szczawnie Zdroju.

wrzesień - VII Jesienna Szkoła Geodezji w Lewinie Kłodzkim na temat "Geodezja w budownictwie".

Rok 1981

12-13 czerwca - W Zamku Książ koło Wałbrzycha odbyło się uroczyste zebranie wyjazdowe Zarządu Głównego SGP z okazji 35-lecia SGP na Dolnym Śląsku.

Rok 1982

wrzesień - VIII Jesienna Szkoła Geodezji we Wrocławiu na temat "Geodezja w pracach inżynierskich".

Rok 1983

28 lipca - Ustawa o utworzeniu Urzędu Ministra Administracji Gospodarki Przestrzennej (GUGiK w tym Ministerstwie).

Koło Zakładowe przy OPGK we Wrocławiu zorganizowało Finał Ogólnopolskich Mistrzostw Geodetów w Piłce Nożnej.

15 listopada Zorganizowano w Wałbrzychu wspólne posiedzenie ZO SGP i Komisji Miernictwa i Geologii ze Stowarzyszenia Inżynierów Techników Górnictwa na temat kierunków współpracy.

Rok 1984

31 marca - Z inicjatywy Rady Wojewódzkiej NOT we Wrocławiu zorganizowano FORUM kadry inżynieryjno-technicznej województwa wrocławskiego z udziałem przedstawicieli centralnych i wojewódzkich władz polityczno-administracyjnych na temat funkcjonowania gospodarki narodowej oraz wdrażania postępu naukowo-technicznego.

wrzesień - IX Jesienna Szkoła Geodezji w Lewinie Kłodzkim na temat "Prace geodezyjne dla potrzeb gospodarki wodnej i rolnej - gospodarka gruntami na obszarach wiejskich".

Rok 1985

7-9 listopada - Koła Zakładowe przy OPGK we Wrocławiu zorganizowały w Zamku Książ w województwie wałbrzyjskim ogólnopolską konferencję naukowo-techniczną na temat "Geodezja miejska i jej związki z planowaniem przestrzennym".

11-12 grudnia - W Jeleniej Górze zorganizowano egzamin kwalifikacyjny na uprawnienia zawodowe.

Rok 1986

13 lutego - Zarząd Główny SGP podjął uchwałę o utworzeniu Oddziału Stowarzyszenia Geodetów Polskich w Legnicy.

18-20 lutego - W Wałbrzychu przeprowadzono egzamin kwalifikacyjny na uprawnienia zawodowe.

20 lutego - Odczyt Alicji Dorzak na temat "Mapa Bagdadu".

19 marca - Odczyt Władysława Kluczewskiego na temat "Kolumbia - kraj kontrastów".

9-11 kwietnia - We Wrocławiu egzamin kwalifikacyjny na uprawnienia zawodowe.

24-27 kwietnia - Zarząd Oddziału współuczestniczył w organizowanych przez Radę Kultury Fizycznej i Turystyki oraz Koło zakładowe SGP przy OPGK we Wrocławiu III Szachowych Mistrzostwach Polski Geodetów.

21-23 maja - We Wrocławiu egzamin kwalifikacyjny na uprawnienia zawodowe.

5-6 czerwca - W salach NOT we Wrocławiu odbyła się Sesja z okazji 40-lecia osadnictwa i regulacji rolnych na Ziemiach Zachodnich i Północnych połączona z okolicznościową wystawą i pokazem instrumentów firmy Sokkisha.

13-14 czerwca - XXV-lecie Oddziału Urzędzeń Rolnych AR we Wrocławiu połączone z uroczystością jubileuszową 75-lecia urodzin prof. Romana Hlibowickiego i zjazdem absolwentów Oddziału.

26 czerwca - Odczyt Józefa Komarnickiego na temat "Wrażenia z pobytu w Libii i podróż do Jerozolimy".

8-10 października - We Wrocławiu przeprowadzono egzamin kwalifikacyjny na uprawnienia zawodowe.

9-11 października - X Jesienna Szkoła Geodezji w Drzonkowie k. Zielonej Góry na temat "Pomiary geodezyjne i analiza deformacji".

3-5 listopada - XV Jubileuszowy Rajd Turystyczny w Karkonoszach. Organizatorem był inicjator tego typu imprez Koło Zakładu Terenowego Nr 1 OPGK Wrocław, kontynuator tradycji dawnej Miejskiej Pracowni we Wrocławiu.

28 listopada - Odczyt Mieczysława Jaskólskiego na temat "Prace eksportowe w Libii".

17 grudnia - Odczyt Zenona Salamona na temat "Podziały nieruchomości".

Rok 1987

4 marca - Odczyt Juliana Piotrowskiego na temat "Geodezyjnej obsługi polskiego odcinka budowy autostrady w Iraku".

5 marca - Posiedzenie Polskiego Towarzystwa Fotogrametrycznego. Odczyt Zdzisława Marcynowskiego na temat "Fotogrametria dwuobrazowa w badaniach modelowych".

8-9 marca - X Zimowa Spartakiada Geodetów.

12-13 marca - Sesja z okazji 40-lecia Oddziału Wrocławskiego SGP z atrakcyjnym dla uczestników zwiedzaniem Panoramy Raławickiej.

23-25 kwietnia - Finał IX Ogólnopolskiego Konkursu Wiedzy Geodezyjnej i Kartograficznej we Wrocławiu.

4 czerwca - Odczyt Władysława Kluczewskiego na temat "Polscy geodeci w kraju Inków '86".

3-5 października - XVI Rajd Goniometru w Borowicach k. Karpacza.

5-7 listopada - III Konferencja Naukowo-Techniczna w Polanicy Zdroju na temat "Analiza i interpretacja wyników geodezyjnych pomiarów deformacji".

16 listopada - Dzień Geodezji w ramach Wrocławskich Dni Nauki i Techniki połączony z wystawą prac inwentaryzacyjnych i kartograficznych związanych z ochroną zabytków.

10 grudnia - Odczyt prof. dr hab. inż. Czesława Kameli na temat "Aktualne problemy mapy zasadniczej w świetle zmodernizowanych podstawowych osnów geodezyjnych poziomych i wysokościowych".

11 grudnia - Zebranie wyjazdowe połączone z prelekcją pracownika Urzędu Wojewódzkiego w Jeleniej Górze na temat "Plany zagospodarowania przestrzennego w Jeleniej Górze".

Rok 1988

22 stycznia - Sprawozdanie Romana Janusiewicza z pobytu w Meksyku na Międzynarodowej Konferencji Kartograficznej.

29 stycznia - Spotkanie z udziałem wiceprzewodniczącego ZG SGP Stanisława Kluski na temat "Organizacja administracji geodezyjnej i wykonawstwa geodezyjne na szczeblu wojewódzkim".

18-20 lutego - XVII Narada Klubu Użytkowników ETO w Geodezji połączona z wystawą.

3 marca - Odczyty doc. dr hab. inż. Mirosława Żaka na temat: 1. Techniczne i moralne aspekty prac geodezyjnych przy wznoszeniu elektrowni jądrowych. 2. Śladami geodety - włóczęgi (przeгляд przeźroczy z kilkunastu krajów czterech kontynentów).

5-6 marca - XI Spartakiada Zimowa Geodetów w Dusznikach, Lewinie Kłodzkim i Zieleńcu.

14-16 kwietnia - We Wrocławiu przeprowadzono egzamin kwalifikacyjny na uprawnienia zawodowe.

3-5 czerwca - X Dolnośląski Rajd Samochodowy w Sulistrowiczkach.

19 sierpnia - Prof. dr inż. Adam Perelmuter (Uniwersytet TEL-AWIW - Izrael) wygłosił odczyt na temat "Niektóre problemy nowoczesnej geodezji".

22-24 września - XI Jesienna Szkoła Geodezji w Szklarskiej Porębie na temat "Geodezja w ochronie gruntów, powierzchni i obiektów inżynierskich".

1-2 października - XVII Rajd Goniometru w Bolesławowie.

17-19 listopada We Wrocławiu przeprowadzono egzamin kwalifikacyjny na uprawnienia zawodowe.

25 listopada Dzień Geodezji w ramach Wrocławskich Dni Nauki i Techniki NOT. Zorganizowano sympozjum pt. "Aktualne problemy wykonawstwa geodezyjnego".

Rok 1989

11 stycznia Odczyt Władysława Kluczewskiego na temat "Obsługa geodezyjna tunelu w Izmicie (Turcja)".

- 17 lutego - Prof. dr inż. Fritz Deumlich z Uniwersytetu Technicznego w Dreźnie wygłosił odczyt na temat "Tendencje rozwojowe w zakresie instrumentów geodezyjnych".
- 15 marca - Odczyt profesora Serge Bonin (Francja) na temat "Graficzne przetwarzanie danych, narzędzie analizy i wnioskowania".
- 4-6 maja - Ogólnopolska XXVI Sesja Kół Naukowych Geodetów. Organizatorem Sesji było Koło Naukowe Geodetów przy Katedrze Geodezji i Fotogrametrii Akademii Rolniczej we Wrocławiu.
- 17 maja - Sejm IX Kadencji uchwalił ustawę "Prawo geodezyjne i kartograficzne".
- 19 maja - Dzień Geodezji podczas Dni Techniki w Wałbrzychu.
- 19-21 maja - XXX Ogólnopolski Zjazd Delegatów SGP w Legnicy.
- 28 maja - I Jubileuszowy Rejs Geodety na Wyspę Opatowicką z przystani Zwierzynieckiej we Wrocławiu zorganizowany przez studentów AR.
- 30 maja - Spotkanie geodetów - biegłych sądowych Dolnego Śląska na temat "Interpretacja przepisów i wyjaśnienie Ministrów Finansów, Sprawiedliwości i Komunikacji".
- 2 czerwca Spotkanie Zarządu Oddziału Wrocławskiego SGP z dyrektorami przedsiębiorstw i biur geodezyjnych z Dolnego Śląska oraz dyrektorami Technikum Geodezyjnego, dziekanem Oddziału Geodezji i AR i kuratorium w sprawie zapotrzebowania na młodą kadrę techniczną.
- 9-11 czerwca - XI Dolnośląski Rajd Turystyczno-Samochodowy w Sułowie k. Milicza.
- 25-27 września - W Szklarskiej Porębie odbyła się II Ogólnopolska Konferencja pracowników katedr geodezji na wydziałach niegeodezyjnych.
- 7-8 października - XVIII Rajd Goniometru w Zieleńcu.
- 17 listopada - Dzień Geodezji w ramach XV Wrocławskich Dni Nauki Techniki i Jakości.
- Doc. dr hab. inż. Ewa Krzywicka-Blum wygłosiła odczyt na temat "Zmiany sieci rzecznej m. Wrocławia na przestrzeni wieków".

Rok 1990

- 31 maja - Dzień Geodezji na XIV Legnickich Dniach Techniki. Odbyła się konferencja na temat "Geodezja w administracji rządowej i samorządzie lokalnym".
- 8-10 czerwca - XII Dolnośląski Rajd Turystyczno-Samochodowy w Kobylej Górze k. Ostrzeszowa.
- 16 czerwca - Pokaz tachimetrów i dalmierzy elektronicznych firm Wild, Zeiss i Opton w OPGK Wrocław.
- 21-23 czerwca - W Wałbrzychu i we Wrocławiu przeprowadzono egzamin kwalifikacyjny na uprawnień zawodowe.
- 29 czerwca Spotkanie z Geodetami Wojewódzkimi z Jeleniej Góry, Wałbrzycha i Wrocławia.
- 7-8 września - Sesja naukowa z okazji 40-lecia Wydziału Melioracji Wodnych AR i 30-lecia Oddziału Geodezji Urzędów Rolnych, podczas której przedstawiono dotychczasowe osiągnięcia Oddziału oraz zamierzenia na przyszłość.
- 6-7 października - XIX Rajd Goniometru w Pasterce.
- 25-26 października - We Wrocławiu przeprowadzono egzamin kwalifikacyjny na uprawnień zawodowe.
- 19 listopada - Okręgowe Przedsiębiorstwo Geodezyjno-Kartograficzne we Wrocławiu obchodziło jubileusz 40-lecia. Wręczono odznaczenia Państwowe, regionalne i resortowe. Na wniosek ZO SGP sztandar OPGK Wrocław udekorowano odznaczeniem regionalnym Złotą Odznaką "Zasłużony dla Województwa Wrocławskiego i Miasta Wrocławia", przyznany przez Prezydium Wojewódzkiej Rady Narodowej we Wrocławiu.
- 20 listopada - Odczyt prof. Czesława Opalińskiego na temat "Las - człowiek - rola".
- 3 grudnia - Odczyt Stefana Caconia na temat "Technika przyszłości w geodezji".

Rok 1991

- 2 kwietnia - Z inicjatywy Bogdana Marczyńskiego zawiązał się Klub Geodety skupiający prywatnych właścicieli przedsiębiorstw i spółek geodezyjnych.
- 19-29 kwietnia - Zorganizowano szkolenie dotyczące wyceny nieruchomości prowadzone przez prof. Andrzeja Hopfera i pracowników ART w Olsztynie.
- 23 kwietnia - Spotkanie z Dyrektorem Departamentu MGPIB Henrykiem Jędrzejewskim na temat "Gospodarka gruntami i wyłączenie nieruchomości".
- 23-25 września - XII Jesienna Szkoła Geodezji w Bolesławowie koło Stronia Śląskiego na temat "Problemy geodezyjne w hydrotechnice i gospodarce wodnej".

12-13 października - XX Rajd Turystyczny Goniometru w Michałkowej.
17-18 października - We Wrocławiu przeprowadzono egzamin kwalifikacyjny na uprawnienia zawodowe.

Rok 1992

26 czerwca - 1 lipca - Rajd TATRY '92 organizowany przez KZ przy OPGK WROCLAW Spółka z o.o.

26-27 września - XXI Rajd Turystyczny Goniometru w Michałowicach.

23-25 października - XVI Mistrzostwa Polski Geodetów w Brydżu Sportowym we Wrocławiu zorganizowane przez KZ przy OPGK Wrocław Spółka z o.o.

19-21 listopada We Wrocławiu egzamin kwalifikacyjny na uprawnienia zawodowe.

1993

25-28 marca - Spartakiada Zimowa Geodetów w Szklarskiej Porębie.

22 kwietnia - Odczyt Ryszarda Kurpińskiego na temat "Geodezja a ochrona środowiska LGOM".

2-3 października - XXII Rajd Turystyczny Goniometru w Miedzygórzu.

8 października - Prezentacja pomiaru osnów geodezyjnych z wykorzystaniem techniki satelitarnej GPS na terenie LGOM.

14-16 października - XIII Jesienna Szkoła Geodezji w Sobótce na temat "Metody geodezyjne w procesach sterowania antropopresyjnych zmian środowiska".

Oddział wojewódzki SGP Zielona Góra

Stowarzyszenie Geodetów Polskich na Ziemi Lubuskiej

Działalność społeczna geodetów Ziemi Lubuskiej datuje się od chwili zakończenia II wojny światowej, kiedy to nieliczna początkowo grupa geodetów zrzeszona w Związku Mierniczych Polskich w Poznaniu rozpoczęła pracę w rejonie środkowego nadodrza, tj. od 1945 roku.

Oddział Wojewódzki SGP w Zielonej Górze powstał w 1952 r. i początkowo liczył 58 członków rzeczywistych, w tym 38 członków Funduszu Pomocy Koleżeńskiej.

W 41-letnim okresie działalności naszego Stowarzyszenia odbyły się 22 zebrania sprawozdawczo-wyborcze. Pierwszym przewodniczącym Zarządu Oddziału był kolega Zygmunt Świerczyński.

W następnych kadencjach funkcję przewodniczącego pełnili koledzy: Edward Burak, Adolf Piasecki, Tadeusz Lange, Władysław Basis, Józef Dzieczkaniec, Józef Sowa, Józef Pełka, Janusz Pietrzniak, Eugeniusz Olejnik, a obecnie funkcję tę pełni kolega Andrzej Betka.

Największą liczbę członków rzeczywistych odnotowało nasze stowarzyszenie w 1977 roku w liczbie 324 osób. Po przeprowadzeniu nowego podziału administracyjnego kraju nastąpił podział naszego oddziału, w wyniku którego część członków zamieszkujących na terenie woj. gorzowskiego, legnickiego i leszczyńskiego została zrzeszona w nowo powstałych tam oddziałach Stowarzyszenia Geodetów Polskich. Po tym okresie oddział nasz liczył 204 członków.

W działalności służb geodezyjnych, a więc i Stowarzyszenia w okresie 41 lat działalności można wyróżnić trzy okresy:

- I okres obejmujący lata 1952-60
- II okres obejmujący lata 1960-90
- III okres obejmujący lata od 1971 do dziś

W pierwszym okresie członkowie naszego Stowarzyszenia wywodzili się głównie z Urzędów Ziemskich, PWRN i PPRN gdyż głównie w tych jednostkach koncentrowała się kadra geodezyjna pracująca na rzecz rolnictwa.

W drugim okresie sukcesywnie z rozwojem innych gałęzi gospodarki narodowej nastąpił dynamiczny rozwój geodezji miejskiej co przejawiało się powstaniem Wojewódzkiego Przedsiębiorstwa Geodezyjnego Gospodarki Komunalnej oraz szybki rozwój tego przedsiębiorstwa (1961 - powitanie, 1974 - przekształcenie w OPGK).

Trzeci okres to dalszy rozwój różnych służb geodezyjnych do obsługi różnych branż. Rozwój ilościowy i branżowy służb geodezyjnych na terenie naszego regionu nie pozostał bez wpływu na działalność Stowarzyszenia.

Potrzeba integracji zawodowej, rozwój nowych jednostek geodezyjnych sprzyjał wzrostowi zainteresowania działalnością Stowarzyszenia Geodetów Polskich.

Zagospodarowanie Ziemi Odzyskanych wyzwoliło w pierwszym rządzie ogromne zapotrzebowanie na rozwój osadnictwa. Niezbyt liczna kadra geodezyjna skupiona w Urzędach Ziemskich musiała sprostać ogromowi prac związanych z okazywaniem gospodarstw, granic działek, odszukiwaniem i zabezpieczeniem ocalałych dokumentacji katastralnych, spolszczeniem map, z zakładaniem ksiąg parceli. W tym czasie określono granice około 68.000 gospodarstw na powierzchni ponad pół miliona hektarów. Prace te wykonano na terenie 1078 wsi.

Na podstawie tych materiałów została uregulowana strona formalno-prawna gospodarstw rolnych, wydane zostały orzeczenia o wykonaniu aktów nadania, co przyczyniło się do stabilizacji życia na terenach Ziemi Zachodnich.

Geodeci zrzeszeni w Stowarzyszeniu Geodetów Polskich przyczynili się do podnoszenia wiedzy fachowej swoich kolegów, gdyż zapotrzebowanie na wykwalifikowaną kadrę znacznie przewyższało jej liczebność. W tym celu organizowano kursy, szkolenia, odczyty, prelekcje, wyjazdy szkoleniowe do sąsiednich jednostek wykonawstwa geodezyjnego celem wymiany doświadczeń.

W okresie istnienia Oddziału opracowano i wygłoszono 64 odczyty i referaty o tematyce geodezyjnej, przeprowadzono 8 kursokonferencji, wyświetlono 12 filmów techniczno-oświatowych. Staraniem Zarządu zorganizowano 2 kursy przygotowawcze na wyższe uczelnie oraz jeden kurs dokształcający kolegów pracujących w różnych jednostkach wykonawstwa geodezyjnego na terenie woj. zielonogórskiego. Mając na uwadze braki kadrowe Zarząd zorganizował w 1963 r. i w 1969 r. kursy kreśleń geodezyjnych o poszerzonej tematyce, co dało możliwość pełniejszego wykorzystania wykwalifikowanej kadry inżynieryjno-technicznej zatrudnianej przy kreśleniach przez zastąpienie kadrą przeszkoloną na kursach uzyskując wymierne efekty ekonomiczne i znaczne przyspieszenie wykonania szeregu pilnych zadań.

Od roku 1963 Zarząd organizuje wycieczki naukowo-techniczne, w ramach których nasi koledzy mają możliwość zapoznania się z osiągnięciami geodezji w innych regionach kraju, co w efekcie przyczyniło się do usprawnienia pracy w naszych jednostkach geodezyjnych. Organizowanie wyjazdów na Targi Poznańskie dawało możliwość zapoznawania się z najnowszymi osiągnięciami technicznymi liczących się firm zachodnich produkujących sprzęt geodezyjny i kreślarski.

W historii działalności naszego oddziału odnotowujemy fakt zorganizowania przez nas wyjazdowego zebrania Zarządu Głównego. Koledzy, którzy zjechali się z całego kraju, mieli praktyczną możliwość zapoznania się nie tylko z działalnością naszego Stowarzyszenia, ale również z dynamicznie rozwijającym się miastem oraz pięknem Ziemi Lubuskiej. Od 1965 r. Zarząd organizuje spotkania koleżeńskie, które dają możliwość wzajemnej wymiany myśli technicznej i doświadczeń zawodowych kolegom pracującym w różnych zakładach pracy. Spotkania te poprzedzane często zawodami sprawnościowymi lub sympozjami połączonymi z pobytom całych rodzin w najciekawszych ośrodkach nad jeziorami woj. zielonogórskiego.

W ramach propagowania zawodu podczas Dni Zielonej Góry zorganizowano 11 wystaw geodezyjnych obrazujących pracę geodetów z terenu województwa i ich osiągnięcia zawodowe.

Nasze Stowarzyszenie włączało się w wykonywanie czynów społecznych w wyniku tych działań sporządzono podkłady pod budowę szkół 1000-lecia, pod zagospodarowanie ośrodków sportowych, zieleni miejskiej, budowę obiektów służby zdrowia. W latach 1964-1969 nasze Stowarzyszenie redagowało i wydawało kwartalnik pt. "Komunikat", co dawało możliwość szerokiemu gronu kolegów zapoznanie się z działalnością oddziału i poszczególnych kół zakładowych.

Ważnym wydarzeniem w działalności oddziału była zorganizowana w październiku 1976 r. ogólnopolska konferencja na temat "Mapy tematyczne", w której uczestniczyli przedstawiciele pokrewnych stowarzyszeń zagranicznych prezentując swoje osiągnięcia w tej dziedzinie.

Pionierska kadra geodezyjna oraz nowo przybywający geodeci z Białostoczczyzny, Wrocławia, Warszawy, Krakowa, następnie z Olsztyna ciągle nie zaspokajali pod względem ilościowym dynamicznie rozwijającego się rynku prac na środkowym nadodrzu.

Wychodząc naprzeciw tym potrzebom pod egidą Zarządu Oddziału Stowarzyszenia Geodetów Polskich powołano do życia w 1973 roku dwuletnie Studium Policealne o specjalności geodezyjnej w Zespole Szkół Budowlanych w Zielonej Górze. W 1979 roku równoległe ze studiami policealnymi rozpoczęło działalność dzienne 5-letnie Technikum Geodezyjne, które obecnie jest jedyną formą szkolenia kadry geodezyjnej w regionie.

Dotychczas mury szkoły z dyplomami techników geodetów opuściło około 450 absolwentów. Uruchomienie Technikum Geodezyjnego było możliwe dzięki inicjatywie Zarządu Oddziału Stowarzyszenia Geodetów Polskich, którego członkowie stanowili kadre nauczycielską przedmiotów zawodowych i staraniem których wyposażono uczelnię w sprzęt geodezyjny, a największe zasługi w dziele utworzenia szkoły przpisac należy byłemu przewodniczącemu Zarządu Oddziału koledze Józefowi Pełce.

Aktywność działalności Stowarzyszenia naszego Oddziału nie była jednostajna. Były okresy przestojów w działalności oraz okresy jej rozkwitu. Ogólnie można ocenić postawę członków Stowarzyszenia jako zbyt pasywną. Znaczące osiągnięcia Stowarzyszenia należy przypisać szczególnie zaangażowaniu wąskiej grupy kolegów. Ilość członków Stowarzyszenia w ostatnich 10 latach zmalała o 23%.

Stan organizacyjny Oddziału w latach 1983 i 1993 przedstawiono w tabelce:

Lp.	Koło terenowe	Ilość członków indywidualnych na dzień	
		31 XII 1983	30 XI 1993
1.	WBGiTR Zielona Góra	38	24
2.	OPGK Zielona Góra	38	26
3.	BPWMel. Ziel. Góra	22	11
3.	Geoprojekt Ziel. Góra	22	8
5.	Żary	20	15
6.	Nowa Sól	28	30
7.	Sulechów	13	17
8.	Swiebodzin	21	13
9.	Wolsztyn	15	13
10.	Krosno Odrz.	17	14
11.	Wydz. Rol. i Geod. UW w Zielonej Górze	25	27
Razem		259	1- poza kołami 199

Obecnie w Oddziale Wojewódzkim Stowarzyszenia Geodetów Polskich w Zielonej Górze zrzeszonych jest 199 osób działających w 11 kołach zakładowych. W liczbie tej jest 57 inżynierów, 141 techników oraz 1 osoba inna.

Trzydzieści osób stanowią emeryci i renciści, co stanowi 15% ogółu członków Stowarzyszenia. Zarząd Oddziału Wojewódzkiego Stowarzyszenia Geodetów Polskich realizuje swoją działalność poprzez wybrane na początku 1992 roku nowe władze Zarządu oraz powołane komisje:

- do spraw zawodu i szkoleń
- do spraw rekreacji
- do spraw pomocy koleżeńskiej.

W niniejszym opracowaniu nie wymieniono wszystkich inicjatyw podejmowanych przez tutejszy Zarząd, nie wymieniono wielu nazwisk zasłużonych dla Stowarzyszenia koleżanek i kolegów.

Autor niniejszego opracowania Eugeniusz Macur - obecnie sekretarz Zarządu Oddziału Wojewódzkiego Stowarzyszenia Geodetów Polskich wykorzystał dostępne w archiwach NOT w Zielonej Górze materiały wybierając do opublikowania najistotniejsze elementy działalności Stowarzyszenia na Ziemi Lubuskiej.

Spis treści

Słowo wstępne (<i>Stanisław Pachuta</i>)	5
Przedmowa (<i>Stanisław Kluska</i>)	7

I DZIAŁALNOŚĆ ZARZĄDU GŁÓWNEGO SGP

<i>Tadeusz Kuźnicki</i> Historia Statutu SGP	11
<i>Tadeusz Kuźnicki</i> Zjazdy delegatów SGP w latach 1970-1992	31
<i>Tadeusz Kuźnicki</i> Przewodniczący Zarządu Głównego Stowarzyszenia Geodetów Polskich	51
<i>Kazimierz Czarniecki</i> Działalność Zarządu Głównego SGP i jego Prezydium	56
<i>Wacław Kłopotociński</i> Organizacja służby geodezyjnej i współpraca z władzami państwowymi	66
<i>Wacław Kłopotociński</i> Gospodarka gruntami	71
<i>Bogdan Grzechnik</i> Kataster budynków	75
<i>Wojciech Wilkowski</i> Podwaliny wolnego zawodu i uprawnienia zawodowe	77
<i>Zdzisław Adamczewski</i> Piśmiennictwo: Przegląd Geodezyjny, Pocztylion, Rady Programowe, Wydawnictwa (1969-1993)	82
<i>Mieczysław Lisek</i> Sylwetka geodety i etyka zawodowa	87
<i>Jan Bielański, Jerzy Kozłowski</i> Konkursy Jakości Robót Geodezyjnych i Kartograficznych	89
<i>Marian Szymański</i> Ogólnopolski Konkurs Jakości Prac Scaleniowych	92
<i>Marian Szymański</i> Zespół Rzeczoznawców SGP	96
<i>Marian Szymański</i> Rada Techniczna Zespołu Rzeczoznawców SGP (później Rada Naukowo-Techniczna)	102
<i>Stanisław Pachuta</i> Komisja ds. orzekania o naukowym charakterze prac Zespołu	104
<i>Stanisław Pachuta, Hubert Rak</i> Działalność w ramach NOT i Federacji SNT	106
<i>Zbigniew Sitek, Józef Jachimski</i> Działalność Stowarzyszenia Geodetów Polskich w ramach Międzynarodowej Federacji Geodetów - FIG	124
<i>Stanisław Pachuta</i> Działalność Polskiego Towarzystwa Fotogrametrii i Teledetekcji - sekcji naukowej SGP w ramach Międzynarodowego Towarzystwa Fotogrametrii i Teledetekcji w latach 1969-1994	134
<i>Stanisław Pachuta</i> Stowarzyszenie Geodetów Polskich a Akademia Inżynierska w Polsce	141
<i>Józef Jachimski</i> Inżynier europejski (EUR-ING) Geodeci polscy z szansą na ten tytuł	149
SEKCJE NAUKOWE STOWARZYSZENIA	
<i>Józef Jachimski</i> Sekcja Fotogrametrii i Teledetekcji SGP - Polskie Towarzystwo Fotogrametrii i Teledetekcji (działalność w latach 1969 - 1994)	158

<i>Kazimierz Juzwa</i>	
Sekcja Geodezji Inżynierskiej - Kompedium	168
<i>Wacław Kłopociński</i>	
Sekcja Geodezji Miejskiej	184
<i>Stanisław Trautsolt</i>	
Sekcja Geodezji Rolnej i Leśnej	192
<i>Andrzej Jarzymowski</i>	
Sekcja Miernictwa Górniczego	195
<i>Janusz Śledziński</i>	
Sekcja Geodezji Wyższej najmłodszą sekcją naukową SGP	197
<i>Lech Brokman</i>	
Sekcja Kartograficzna	200

KOMISJE GŁÓWNE STOWARZYSZENIA

<i>Jan Tadeusz Cysak</i>	
Główna Komisja ds. Badań Polarnych – geodeci w polskiej polarystyce	207
<i>Włodzimierz Balcerek</i>	
Działalność Komisji ds. eksportu i współpracy z zagranicą w latach 1968-1994	209
<i>Teresa Konarska</i>	
Główna Komisja Informacji Techniczno-Ekonomicznej i Bibliotek SGP	212
<i>Janusz Rudnicki</i>	
Działalność Rekreacyjna Stowarzyszenia Geodetów Polskich	215
<i>Andrzej Pachuta</i>	
Komisja ds. Młodej Kadry Geodezyjnej Zarządu Głównego SGP	217
<i>Stanisław Różanka</i>	
O wyższy poziom nauczania	219
<i>Andrzej Makowski</i>	
O Działalności Głównej Komisji ds. Muzeum i Wystaw SGP (1966-1994)	231
<i>Adam Żurowski</i>	
Komisja Morska	238
<i>Władysław Skoczek</i>	
Główna Komisja Odznaczeń Stowarzyszenia Geodetów Polskich w latach 1972-1992	239
<i>Wiktor Richert</i>	
Główna Komisja Planowania Przestrzennego i Ochrony Środowiska	241
<i>Marian Szymański</i>	
Komisja Regulaminowa	245
<i>Tadeusz Arciszewski</i>	
Główna Komisja Seniorów	249
<i>Stanisław Pachuta</i>	
Specjalizacja zawodowa inżynierów	252
<i>Stanisław Różanka</i>	
Komisja Stowarzyszeniowa ds. Specjalizacji Zawodowej Techników	266
<i>Marian Szymański</i>	
Komisja Kwalifikacyjna SGP	269
<i>Stanisław Różanka</i>	
Główna Komisja Zarządzania, Organizacji i Techniki	271
<i>Jerzy Gaździcki, Ewa Musiał</i>	
Towarzystwo Informacji Przestrzennej (Klub użytkowników ETO w Geodezji)	283
<i>Marek Ziemak</i>	
Klub Przedsiębiorstw Usług Geodezyjnych i Kartograficznych	293
<i>Zdzisław Adamczewski</i>	
Główna komisja zawodu i szkolenia.	294

II DZIAŁALNOŚĆ ODDZIAŁÓW WOJEWÓDZKICH SGP

Oddział Wojewódzki SGP w Białymstoku	299
Oddział Wojewódzki SGP w Bydgoszczy	326
Oddział Wojewódzki SGP w Gdańsku	336
Oddział Wojewódzki SGP w Kaliszu	351
Oddział Wojewódzki SGP w Katowicach	358
Oddział Wojewódzki SGP w Kielcach	368
Oddział Wojewódzki SGP w Koszalinie	400
Oddział Wojewódzki SGP w Krakowie	407
Oddział Wojewódzki SGP w Krośnie	430
Oddział Wojewódzki SGP w Legnicy	435
Oddział Wojewódzki SGP w Lublinie	441
Oddział Wojewódzki SGP w Łodzi	452
Oddział Wojewódzki SGP w Nowym Sączu	477
Oddział Wojewódzki SGP w Olsztynie	481
Oddział Wojewódzki SGP w Opolu	483
Oddział Wojewódzki SGP w Ostrołęce	495
Oddział Wojewódzki SGP w Poznaniu	504
Oddział Wojewódzki SGP w Radomiu	534
Oddział Wojewódzki SGP w Rzeszowie	542
Oddział Wojewódzki SGP w Suwałkach	558
Oddział Wojewódzki SGP w Szczecinie	564
Oddział Wojewódzki SGP w Tarnowie	576
Oddział Wojewódzki SGP w Toruniu	579
Oddział Stołeczno – Wojewódzki SGP w Warszawie	582
Oddział Wojewódzki SGP we Wrocławiu	615
Oddział Wojewódzki SGP w Zielonej Górze	634

Pracownia Poligraficzna Okręgowego Przedsiębiorstwa Geodezyjno-Kartograficznego S-ka z o.o. w Białymstoku składa podziękowanie Zarządowi Głównemu Stowarzyszenia Geodetów Polskich za wyjątkową przyjemność – druk książki o naszym zawodzie i kolegach.

Życzymy Zarządowi Głównemu SGP i wszystkim kolegom w całej Polsce samych słonecznych dni w następnym 25-leciu.

Antoni Modzelewski

Kazimierz Jurek
 Sekcja Geodezji Inżynierskiej - Inżynier
 Władysław Kizgocinski
II DZIAŁALNOŚĆ GOSPODARSTWA WOJEWÓDZKICH SGP

800	Sekcja Geodezji Miastowej	Województwo SGP w Białymstoku
801	Sekcja Geodezji Rolniczej i Leśnej	Województwo SGP w Bydgoszczy
802	Sekcja Geodezji Inżynierskiej	Województwo SGP w Gdańsku
803	Sekcja Miernictwa Górnictwa	Województwo SGP w Katowicach
804	Sekcja Geodezji Wyższej	Województwo SGP w Kielcach
805	Sekcja Kartograficzna	Województwo SGP w Koszalinie
806	KOMISJA WYKONAWCZA	Województwo SGP w Kórniku
807	Biuro Techniczne	Województwo SGP w Legnicy
808	Główna Komisja ds. Badań Politycznych i Społecznych	Województwo SGP w Lublinie
809	Biuro Inżynierskie	Województwo SGP w Łodzi
810	Działalność Komisji ds. Ekspertury i Oceny	Województwo SGP w Nowym Sączu
811	Biuro Inżynierskie	Województwo SGP w Olsztynie
812	Główna Komisja Inżynierska	Województwo SGP w Opole
813	Biuro Inżynierskie	Województwo SGP w Poznaniu
814	Biuro Inżynierskie	Województwo SGP w Radomiu
815	Biuro Inżynierskie	Województwo SGP w Rzeszowie
816	Biuro Inżynierskie	Województwo SGP w Suwałkach
817	Biuro Inżynierskie	Województwo SGP w Szczecinie
818	Biuro Inżynierskie	Województwo SGP w Tarnowie
819	Biuro Inżynierskie	Województwo SGP w Toruniu
820	Biuro Inżynierskie	Województwo SGP w Warszawie
821	Biuro Inżynierskie	Województwo SGP we Wrocławiu
822	Biuro Inżynierskie	Województwo SGP w Zielonej Górze
823	Główna Komisja Odznaczona	
824	Stowarzyszenia Geodetów Polskich w latach 1972-1991	
825	Władysław Rychter	
826	Główna Komisja Planowania Przestrzennego i Ochrony Środowiska	
827	Marian Szymanski	
828	Komisja Regulaminowa	
829	Tadeusz Arznowski	
830	Główna Komisja Seniorów	
831	Stanisław Pachulski	
832	Specjalizacja wódz	
833	Stanisław Pachulski	
834	Specjalizacja wódz	
835	Stanisław Pachulski	
836	Specjalizacja wódz	
837	Stanisław Pachulski	
838	Specjalizacja wódz	
839	Stanisław Pachulski	
840	Specjalizacja wódz	
841	Stanisław Pachulski	
842	Specjalizacja wódz	
843	Stanisław Pachulski	
844	Specjalizacja wódz	
845	Stanisław Pachulski	
846	Specjalizacja wódz	
847	Stanisław Pachulski	
848	Specjalizacja wódz	
849	Stanisław Pachulski	
850	Specjalizacja wódz	
851	Stanisław Pachulski	
852	Specjalizacja wódz	
853	Stanisław Pachulski	
854	Specjalizacja wódz	
855	Stanisław Pachulski	
856	Specjalizacja wódz	
857	Stanisław Pachulski	
858	Specjalizacja wódz	
859	Stanisław Pachulski	
860	Specjalizacja wódz	
861	Stanisław Pachulski	
862	Specjalizacja wódz	
863	Stanisław Pachulski	
864	Specjalizacja wódz	
865	Stanisław Pachulski	
866	Specjalizacja wódz	
867	Stanisław Pachulski	
868	Specjalizacja wódz	
869	Stanisław Pachulski	
870	Specjalizacja wódz	
871	Stanisław Pachulski	
872	Specjalizacja wódz	
873	Stanisław Pachulski	
874	Specjalizacja wódz	
875	Stanisław Pachulski	
876	Specjalizacja wódz	
877	Stanisław Pachulski	
878	Specjalizacja wódz	
879	Stanisław Pachulski	
880	Specjalizacja wódz	
881	Stanisław Pachulski	
882	Specjalizacja wódz	
883	Stanisław Pachulski	
884	Specjalizacja wódz	
885	Stanisław Pachulski	
886	Specjalizacja wódz	
887	Stanisław Pachulski	
888	Specjalizacja wódz	
889	Stanisław Pachulski	
890	Specjalizacja wódz	
891	Stanisław Pachulski	
892	Specjalizacja wódz	
893	Stanisław Pachulski	
894	Specjalizacja wódz	
895	Stanisław Pachulski	
896	Specjalizacja wódz	
897	Stanisław Pachulski	
898	Specjalizacja wódz	
899	Stanisław Pachulski	
900	Specjalizacja wódz	

11
12
13
14
15
16
17
18
19
20
21
22
23
24
25
26
27
28
29
30
31
32
33
34
35
36
37
38
39
40
41
42
43
44
45
46
47
48
49
50
51
52
53
54
55
56
57
58
59
60
61
62
63
64
65
66
67
68
69
70
71
72
73
74
75
76
77
78
79
80
81
82
83
84
85
86
87
88
89
90
91
92
93
94
95
96
97
98
99
100

