



Wiadomości

Stowarzyszenia Geodetów Polskich

Rok 1(2)

marzec 1996

Drodzy Czytelnicy!

Postanowiłem na wstępie Wiadomości podawać, w możliwie syntetycznym ujęciu, informacje dotyczące spraw i zdarzeń najważniejszych dla zawodu i Stowarzyszenia, jakie miały miejsce w okresie poprzedzającym wydanie nowego numeru pisma.

Do takich spraw, bardzo dla środowiska ważnych, należą propozycje utworzenia katalogu nieruchomości oraz powołanie wyodrębnionego z resortów, centralnego organu administracji państwowej do spraw katastru, geodezji i kartografii. Ten ostatni występuje najczęściej pod nazwą Centralnego Urzędu Katastru, Geodezji i Kartografii. Wg licznych oświadczeń ministrów Marka Pola i Józefa Kalisza istnieje wola polityczna powołania takiego urzędu. Krążyły w ostatnim czasie aż trzy znacznie różniące się między sobą projekty ustaw o powołaniu urzędu. Ponieważ żaden z nich nie wszedł na drogę legislacyjną, nie chcemy nimi zaprzętać uwagi Czytelników.

Natomiast projekt ustawy o katastrze, opracowany przez Ministerstwo Finansów, jest w trakcie uzgodnień międzyresortowych i o nim więcej szemy w dalszej części Wiadomości.

Jak powiedziałem wcześniej w tej informacji będę się zajmował raczej faktami niż domysłami i plotkami, a fakty są takie:

Z dniem 1 lutego br. w Ministerstwie Gospodarki Przestrzennej i Budownictwa miały miejsce zmiany organizacyjne. Podaję tylko te, które interesują bezpośrednio geodetów. Dotychczasowy Departament Głównego Geodety Kraju został przekształcony na Departament Katastru, Geodezji i Kartografii, Dyrektorem nowego Departamentu został dr inż. Remigiusz Piotrowski.

Z dotychczasowego Departamentu Urbanistyki i Gospodarki Miejskiej wyłoniono Departament Gospodarki Przestrzennej i Nieruchomości, którego Dyrektorem jest inż. Henryk Jędrzejewski. Z dniem 13 lutego b. r. Minister Gospodarki Przestrzennej i Budownictwa odwołała z funkcji Głównego Geodety Kraju dr inż. Remigiusza Piotrowskiego, który sprawował tę funkcję od 1990 roku. Pragnę w tym miejscu złożyć Panu Remigiuszowi Piotrowskiemu od Zarządu Głównego SGP, a szczególnie ode mnie osobiście, serdeczne podziękowanie za współpracę i dobrze układające się stosunki między Głównym Geodetą Kraju a Stowarzyszeniem. Oczywiście nie od początku Jego urzędowania i nie we wszystkich sprawach stosunki nasze układały się bez zarzutu. Jednak ciepłiwe wzajemne wyjaśnianie swoich stanowisk w różnych, interesujących nas sprawach oraz chęć współpracy dawały pozytywne wyniki. Wyrażam przekonanie, że i z Dyrektorem Departamentu Katastru, Geodezji i Kartografii współpraca będzie się układała równie dobrze.

Z dniem 14 lutego br. Minister Gospodarki Przestrzennej i Budownictwa powołała nowego Głównego Geodetę Kraju. Został nim mgr inż. Józef Kalisz - Sekretarz Stanu w tym Ministerstwie i pierwszy zastępca Ministra. Tak wysokiej pozycji w administracji rządowej w historii naszej państwowości nie zajmował dotychczas żaden szef służby geodezyjnej.

W imieniu Stowarzyszenia Geodetów Polskich składam Panu Ministrowi serdeczne gratulacje z okazji objęcia nowej funkcji. Panu i nam wszystkim życzę sukcesów w sprawowaniu tej funkcji, a szczególnie życzę nadania publicznej służbie katastralnej, geodezyjnej i kartograficznej takiej organizacji, która zabezpieczy właściwe interesy publiczne i zaspokoi aspiracje geodetów zapewniając im właściwą pozycję w administracji i godną egzystencję.

Dotychczasowe kontakty Pana Ministra ze Stowarzyszeniem, dobrze układające się współdziałanie w sprawach żywotnie interesujących ogół geodetów i przychylny stosunek do naszych poczynań, wydaje się być gwarantem dobrych stosunków w bliższej i dalszej przyszłości z Głównym Geodetą Kraju.

Wypada mi zakończyć tę informację zawołaniem, jakie stosowali w takiej sytuacji Francuzi: *Le Roi est morte! Vive le Roi!*



Kol. Józef Kalisz
Sekretarz Stanu
Główny Geodeta Kraju

Stanisław Kluska
Przewodniczący ZG SGP

OPINIOWANIE PROJEKTÓW AKTÓW PRAWNYCH

Ministerstwo Finansów przesłało do Stowarzyszenia z prośbą o zaopiniowanie projekty czterech ustaw:

- o podatku od nieruchomości
- o katastrze nieruchomości
- o obligatoryjnych związkach gmin w miastach wydzielonych oraz o samorządowych urzędach podatków lokalnych i katastru
- o warunkach wcześniejszego wprowadzenia podatku od nieruchomości.

Jednocześnie poinformowano, że projekt ustawy o Centralnym Urzędzie Katastru, Geodezji i Kartografii, który jest uzupełnieniem do ww. wykazu aktów prawnych, został włączony do pakietu projektów dotyczących reformy centrum gospodarczego.

Opinię dotyczącą wymienionych aktów prawnych przygotował Zespół Legislacyjny SGP.

Stowarzyszenie zainteresowane było przede wszystkim projektem ustawy o katastrze nieruchomości, w związku z tym drukujemy projekt tej ustawy oraz opinię Stowarzyszenia.

Obecnie pracuje w Ministerstwie Finansów komisja uzgadniająca, w której udział bierze przedstawiciel SGP Kol. Marian Szymański.

Projekt ustawy
z dnia 20.12.1995 r.

Ustawa
z dnia
o katastrze nieruchomości

Rozdział 1

Przepisy ogólne

Art. 1

1. Na obszarze Rzeczypospolitej Polskiej wprowadza się kataster nieruchomości, zwany dalej „katastrem”.
2. Kataster jest urzędowym systemem informacji o terenie, inwentaryzującym wszystkie nieruchomości pod względem fizycznym, ekonomicznym i prawnym.
3. Kataster jest zakładany, prowadzony i aktualizowany według jednolitych zasad dla całego obszaru państwa.

Art. 2

1. Dane z katastru służą do:
 - 1) wymiaru podatku od nieruchomości,
 - 2) ustalania opłat i innych świadczeń publicznych w zakresie określonym odrębnymi przepisami,
 - 3) oznaczania nieruchomości w księgach wieczystych.

2. Dane z katastru wykorzystuje się również do:

- 1) zakładania i prowadzenia ksiąg górnicych i ksiąg wodnych,
- 2) celów zagospodarowania przestrzennego, statystyki publicznej, gospodarki gruntami oraz zarządzania infrastrukturą techniczną,
- 3) innych celów określonych w odrębnych przepisach.

Art. 3

1. Terytorialną jednostkę katastru stanowi obszar gminy.
2. Terytorialna jednostka katastru dzieli się na obręb.
3. Dla każdej gminy sporządza się odrębny operat katastralny, w którym ewidencjonuje się nieruchomości położone na obszarze gminy.

Art. 4

1. Za nieruchomość, w rozumieniu niniejszej ustawy, uważa się:
 - 1) grunt wraz z częściami składowymi,
 - 2) lokal stanowiący, zgodnie z przepisami o własności lokali, odrębną własność,
 - 3) budynek lub jego część, budowlę i konstrukcję wzniesione na gruncie lub mające związek z gruntem, stanowiące odrębny od gruntu przedmiot własności,
 - 4) część nieruchomości położonej na obszarze danej gminy, w przypadku gdy nieruchomość jest położona na obszarze więcej niż jednej gminy.
2. Rada Ministrów określi, w drodze rozporządzenia, rodzaje konstrukcji, o których mowa w ust. 1 pkt 3.

Rozdział 2 Operat katastralny

Art. 5

1. Operat katastralny składa się z części:
 - 1) geodezyjno-kartograficznej,
 - 2) opisowej.
2. Część geodezyjno-kartograficzna zawiera mapę katastralną oraz dokumenty geodezyjne i kartograficzne, będące podstawą do jej sporządzenia.
3. Mapa katastralna obejmuje obszar gminy w podziale i określa:
 - 1) położenie i granice nieruchomości,
 - 2) granice użytków gruntowych,
 - 3) granice konturów klasyfikacyjnych w użytkach podlegających gleboznawczej klasyfikacji,
 - 4) położenie budynków, budowli i innych konstrukcji, będących częściami składowymi nieruchomości.
4. Część opisowa operatu katastralnego zawiera szczegółowe dane o nieruchomościach. W zależności od kategorii nieruchomości, dane obejmują w szczególności:
 - 1) dla gruntu wraz z częściami składowymi - oznaczenie w księdze wieczystej, położenie, granice, powierzchnię, przeznaczenie, sposób użytkowania, rodzaje i klasy gruntów, wskazanie budynków, budowli i innych konstrukcji znajdujących się na gruncie, wartość katastralną, określenie właściciela, użytkownika i administratora oraz wskazanie podatnika podatku od nieruchomości,
 - 2) dla budynków, części budynków, budowli i innych konstrukcji, o których mowa w art. 4 pkt 3 - oznaczenie w księdze wieczystej, położenie, przeznaczenie, sposób użytkowania, szczegółowy opis, wartość katastralną, określenie właściciela, użytkownika i administratora oraz wskazanie podatnika podatku od nieruchomości,
 - 3) dla lokali stanowiących odrębną własność - oznaczenie w księdze wieczystej, położenie, przeznaczenie, sposób użytkowania, szczegółowy opis, wartość katastralną, określenie właściciela, użytkownika i administratora oraz wskazanie podatnika podatku od nieruchomości.
5. Jeżeli nieruchomość jest położona na obszarze więcej niż jednej gminy, przepis ust. 4 stosuje się do części nieruchomości położonych na obszarze każdej z gmin.
6. Jeżeli do ustalenia wartości nieruchomości zastosowano, zgodnie z przepisami o powszechnej taksacji nieruchomości, różne metody wyceny, w części opisowej katastru wyróżnia się wartości poszczególnych części nieruchomości, do wyceny których zastosowano odrębne metody.
7. Wskazanie podatnika podatku od nieruchomości, o którym mowa w ust. 4, zawiera dane objęte zgłoszeniem identyfikacyjnym, określone w przepisach o zasadach ewidencji i identyfikacji podatników oraz numer lub numery identyfikacji podatkowej.
8. Przepis ust. 7 stosuje się odpowiednio do właścicieli nie będących podatnikami podatku od nieruchomości.
9. W części opisowej operatu katastralnego gromadzone i przechowywane są dokumenty, które stanowią podstawę dokonywania zmian wpisów dotyczących nieruchomości, deklaracje i inne dokumenty składane zgodnie z przepisami niniejszej ustawy, a także deklaracje i informacje składane zgodnie z przepisami o powszechnej taksacji nieruchomości oraz przepisami o podatku od nieruchomości.
10. Dokumentacja, o której mowa w ust. 9, nie podlega przekazaniu do archiwów państwowych.
11. Prezes Centralnego Urzędu Katastru, Geodezji i Kartografii określi, w drodze zarządzenia:
 - 1) szczegółowe wymogi, jakie muszą spełniać mapy katastralne,
 - 2) rodzaje dokumentów geodezyjnych i kartograficznych, o których mowa w ust. 2,
12. Prezes Centralnego Urzędu Katastru, Geodezji i Kartografii, w porozumieniu z Ministrem Finansów, określić w drodze zarządzenia:
 - 1) szczegółowy zakres danych zawartych w części opisowej katastru nieruchomości,
 - 2) szczegółowe zasady przechowywania deklaracji i innych dokumentów, o których mowa w ust. 9.

Art. 6

Rada Ministrów określi rodzaje nieruchomości nie ujawnianych w operacie katastralnym, zasady ich odrębnej rejestracji oraz zasady przechowywania dokumentacji.

Art. 7

1. Operat katastralny powinien być prowadzony zgodnie ze stanem faktycz-

nym i stanem prawnym.

2. Wpisy dotyczące oznaczenia nieruchomości i jej wartości objęte są domniemaniem ich wiarygodności.
3. Operaty katastralne są jawne i powszechnie dostępne.
4. Operaty katastralne i sporządzane z nich uwierzytelnione odpisy, wyciągi, kopie, odrysy i wyrysy mają charakter dokumentów publicznych.

Rozdział 3

Prowadzenie katastru i udostępnianie danych katastralnych

Art. 8

1. Kataster prowadzony jest przez samorządowe urzędy podatków lokalnych i katastru, zwane dalej „urzędami”.
2. Rada Ministrów określi, w drodze rozporządzenia:
 - 1) szczegółowy sposób zakładania i prowadzenia katastru,
 - 2) szczegółowy zakres i tryb harmonizacji danych w katastrze z treścią ksiąg wieczystych, a także z dokumentami innych instytucji, dysponujących danymi, o których mowa w art. 5.

Art. 9

1. Urząd, na wniosek strony, udostępnia dane z operatu katastralnego, a także wykonuje i wydaje uwierzytelnione wyrys i wypisy z operatu katastralnego.
2. Czynnności, o których mowa w ust. 1, podlegają opłatom stanowiącym dochód budżetów obligatoryjnych związków gmin, gmin warszawskich lub miast wydzielonych, o których mowa w odrębnych przepisach. Opłaty wnoszone są na wyodrębniony rachunek urzędów.
3. Zwalnia się od opłat, o których mowa w ust. 2, organy administracji rządowej i samorządowej oraz podległe im geodezyjne zakłady budżetowe i geodezyjne jednostki budżetowe, a także jednostki wykonawstwa geodezyjnego, które wykorzystują dane z operatu katastralnego do wykonywania robót geodezyjnych na potrzeby katastru.
4. Prezes Centralnego Urzędu Katastru, Geodezji i Kartografii określi, w drodze zarządzenia, wysokość opłat za czynności wymienione w ust. 1.

Rozdział 4 Obowiązki informacyjne

Art. 10

1. Właściciele nieruchomości obowiązani są zgłaszać do właściwego ze względu na miejsce położenia nieruchomości zmiany danych, o których mowa w art. 5 ust. 3 i 4, w terminie 30 dni od dnia zaistnienia tych zmian.
2. Przepis ust. 1 stosuje się również do podatników nie będących właścicielami nieruchomości.
3. Prezes Centralnego Urzędu Katastru, Geodezji i Kartografii, w porozumieniu, z Ministrem Finansów określi, w drodze zarządzenia, wzór formularza deklaracji zgłaszania zmian, o których mowa w ust. 1.

Art. 11

Organy administracji rządowej i samorządowej, sądy oraz notariusze obowiązani są zawiadamiać właściwe ze względu na miejsce położenia nieruchomości urzędy o zmianie danych, o których mowa w art. 5 ust. 3 i 4 - w terminie 14 dni od dnia uzyskania informacji.

Art. 12

1. Urzędy są obowiązane do przekazywania, właściwym ze względu na miejsce położenia nieruchomości, gminom wykazu danych o nieruchomościach.
2. Wykaz, o którym mowa w ust. 1, zawiera co najmniej następujące dane dotyczące każdej nieruchomości:
 - 1) oznaczenie w operacie katastralnym,
 - 2) wskazanie podatnika podatku od nieruchomości,
 - 3) zaktualizowana, zgodnie z przepisami o powszechnej taksacji nieruchomości, wartość katastralną nieruchomości,
 - 4) zaktualizowaną wartość katastralną nieruchomości, pomniejszoną o wartość udzielonych ulg i zwolnień,
 - 5) wartość poszczególnych części nieruchomości, jeżeli do ustalenia wartości nieruchomości zastosowano różne metody wyceny.
3. Wykaz, o którym mowa w ust. 1, przekazywany jest w następujących terminach:
 - 1) do dnia 30 lipca danego roku - za okres pierwszego półrocza,
 - 2) do dnia 31 stycznia roku następnego - za okres drugiego półrocza.

Rozdział 5 Wartość katastralna

Art. 13

1. Wartość katastralną ustala się zgodnie z zasadami określonymi w przepisach o powszechnej taksacji nieruchomości.
2. Jeżeli nieruchomość jest położona na obszarze więcej niż jednej gminy, wartość katastralną ustala się odrębnie dla części nieruchomości położonej na obszarze każdej z tych gmin.

Art. 14

1. Ustalenia wartości katastralnej poszczególnych nieruchomości dokonuje urząd w drodze decyzji.
2. przy ustalaniu wartości katastralnej nieruchomości nie uwzględnia się zadłużen i obciążeń nieruchomości.

Rozdział 6 Przepisy karne

Art. 15

1. Kto, będąc obowiązany do zgłoszenia zmiany danych w katastrze, nie zgłosił ich w terminach określonych w art. 10 ust. 1 lub w art. 11, podlega karze grzywny.
2. Orzekanie w sprawach określonych w ust. 1 następuje na zasadach i w trybie określonych w Kodeksie postępowania w sprawach o wykroczenia.

Rozdział 7 Zmiany w przepisach obowiązujących

Art. 16

W ustawie z dnia 17 maja 1989 r. - Prawo geodezyjne i kartograficzne (Dz.U. Nr 30, poz. 163 i Nr 43, poz. 241, z 1990 r. Nr 34, poz. 198 oraz z 1991 r. Nr 103, poz. 446) wprowadza się następujące zmiany:

- 1) w art. 1:
 - a) skreśla się wyrazy „ewidencji gruntów i budynków”,
 - b) wyrazy „państwowego zasobu geodezyjnego i kartograficznego” zastępuje się wyrazami „publicznego zasobu katastralnego, geodezyjnego i kartograficznego”;
- 2) w art. 2 pkt 8 otrzymuje brzmienie:

“8) katastrze nieruchomości - rozumie się przez to kataster nieruchomości zakładany i prowadzony na podstawie przepisów ustawy z dnia o katastrze nieruchomości (Dz.U. Nr poz.),
- 3) skreśla się art. 5,
- 4) w tytule rozdziału drugiego wyrazy „państwowa służba geodezyjna i kartograficzna” zastępuje się wyrazami „publiczna służba katastralna, geodezyjna i kartograficzna”,
- 5) art. 6 otrzymuje brzmienie:

“Art. 6. Publiczną służbę katastralną, geodezyjną i kartograficzną stanowią:

 - 1) Centralny Urząd Katastru, Geodezji i Kartografii,
 - 2) terenowe organy rządowej administracji ogólnej,
 - 3) organy samorządu terytorialnego,
 - 4) samorządowe urzędy podatków lokalnych i katastru.”
- 6) w art. 7:
 - a) w ust. 1:

- zdanie pierwsze otrzymuje brzmienie:

“1. Publiczna służba katastralna, geodezyjna i kartograficzna realizuje zadania z zakresu katastru, geodezji i kartografii, a w szczególności zapewnia:”

- w pkt 4 wyrazy „ewidencji gruntów i budynków” zastępuje się wyrazami „katastru nieruchomości”,

- pkt 6 otrzymuje brzmienie:

“6) prowadzenie publicznego zasobu katastralnego, geodezyjnego i kartograficznego,
 - b) ust. 2 otrzymuje brzmienie:

“2. Prezes Rady Ministrów określi rodzaje danych zawartych w materiałach katastralnych, geodezyjnych i kartograficznych, stanowiące tajemnicę państwową.”
- 7) skreśla się art. 8,
- 8) w art. 9:
 - a) ust. 1 otrzymuje brzmienie:

“1. Publiczna służba katastralna, geodezyjna i kartograficzna kontroluje działalność dotyczącą katastru, geodezji i kartografii w zakresie przestrzegania przepisów obowiązujących przy wykonywaniu prac katastralnych, geodezyjnych i kartograficznych oraz właściwego obiegu, wykorzystywania i reprodukcji materiałów katastralnych, geodezyjnych i kartograficznych.”
 - b) w ust. 2 wyrazy „geodezyjnej i kartograficznej” zastępuje się wyrazami „dotyczącej katastru, geodezji i kartografii”;
- 9) w art. 10 w ust. 1 i 5 wyrazy „Ministrem Gospodarki Przestrzennej i Budownictwa” zastępuje się wyrazami „Prezesem Centralnego Urzędu Katastru, Geodezji i Kartografii”,
- 10) w art. 12 wyrazy „państwowego zasobu geodezyjnego i kartograficznego” zastępuje się wyrazami „publicznego zasobu katastralnego, geodezyjnego i kartograficznego”,
- 11) w art. 17 wyrazy „Minister Gospodarki Przestrzennej i Budownictwa” zastępuje się wyrazami „prezes Centralnego Urzędu Katastru, Geodezji i Kartografii”,
- 12) w art. 18:
 - a) wyrazy „państwowy zasób geodezyjny i kartograficzny” zastępuje się wyrazami „publiczny zasób katastralny, geodezyjny i kartograficzny”,
 - b) wyrazy „Ministra Gospodarki Przestrzennej i Budownictwa” zastępuje się wyrazami „Prezesa Centralnego Urzędu Katastru, Geodezji i Kartografii”,
- 13) w art. 19:
 - a) ust. 1 otrzymuje brzmienie:

“1. Rada Ministrów określa, w drodze rozporządzenia:

 - 1) szczegółowe zasady i tryb zgłaszania prac katastralnych, geodezyjnych i kartograficznych oraz przekazywania materiałów i informacji powstałych w wyniku tych prac do publicznego zasobu katastralnego, geodezyjnego i kartograficznego, a także rodzaje prac nie podlegających zgłaszaniu i materiałów nie podlegających przekazywaniu,
 - 2) sposób i tryb ochrony znaków geodezyjnych, grawimetrycznych i magnetycznych oraz rodzaje znaków nie podlegających ochronie,
 - 3) szczegółowe zasady wykonywania prac katastralnych, geodezyjnych i kartograficznych, w tym prac o znaczeniu ogólnopaństwowym,
 - 4) rodzaje prac katastralnych, geodezyjnych i kartograficznych o znaczeniu ogólnopaństwowym,
 - 5) rodzaje map, materiałów fotogrametrycznych i teledetekcyjnych, których reprodukcowanie, rozpowszechnianie i rozprowadzanie wymaga szczególnego zezwolenia oraz tryb udzielania tych zezwoleń.”
 - b) w ust. 2:

- po wyrazie „prac” dodaje się wyraz „katastralnych” oraz przecinek,

- wyrazy „Minister Gospodarki Przestrzennej i Budownictwa” zastępuje się wyrazami „Prezesem Centralnego Urzędu Katastru, Geodezji i Kartografii”,
- 14) tytuł rozdziału 4 otrzymuje brzmienie „Gleboznawcza klasyfikacja gruntów”,
- 15) art. 20 i 21 otrzymują brzmienie:

“Art. 20. Grunty rolne i leśne obejmuje się gleboznawczą klasyfikacją gruntów, przeprowadzaną w sposób jednolity dla całego kraju, na

podstawie urzędowej tabeli klas gruntów.

- Art. 21. Gleboznawczą klasyfikację gruntów prowadzą z urzędu samorządowe urzędy podatków lokalnych i katastru.”
- 16) skreśla się art. 22-25,
 - 17) w art. 26 skreśla się ust. 2 oraz oznaczenie ust. 1,
 - 18) w art. 37 ust. 2 otrzymuje brzmienie:

“2. Sady i inne organy przesyłają z urzędu prawomocne orzeczenia lub ostateczne decyzje ustalające przebieg granic nieruchomości, w terminie 14 dni, do właściwego sądu prowadzącego księgę wieczyste oraz do właściwego miejscowo samorządowego urzędu podatków lokalnych i katastru.”
 - 19) w tytule rozdziału 7 wyrazy „państwowy zasób geodezyjny i kartograficzny” zastępuje się wyrazami „publiczny zasób katastralny, geodezyjny i kartograficzny”,
 - 20) w art. 40:
 - a) użyte w odpowiednich przypadkach wyrazy „państwowy zasób geodezyjny i kartograficzny” zastępuje się użytymi w odpowiednich przypadkach wyrazami „publiczny zasób katastralny, geodezyjny i kartograficzny”,
 - b) ust. 3 otrzymuje brzmienie:

“3. Gromadzenie i prowadzenie publicznego zasobu katastralnego, geodezyjnego i kartograficznego, kontrola opracowań przyjmowanych do zasobu oraz udostępnianie tego zasobu uprawnionym podmiotom, należy do:

 - 1) Centralnego Urzędu Katastru, Geodezji i Kartografii - w zakresie centralnego państwowego zasobu katastralnego, geodezyjnego i kartograficznego,
 - 2) terenowych organów rządowej administracji ogólnej - w zakresie państwowego wojewódzkiego zasobu katastralnego, geodezyjnego i kartograficznego,
 - 3) organów samorządu terytorialnego - w zakresie państwowego wojewódzkiego zasobu katastralnego, geodezyjnego i kartograficznego z obszaru gminy o statusie miasta w rozumieniu przepisów ustawy o obligatoryjnych związkach gmin i miastach wydzielonych oraz o samorządowych urzędach podatków lokalnych i katastru,
 - 4) samorządowych urzędów podatków lokalnych i katastru, - w zakresie części państwowego wojewódzkiego zasobu katastralnego, geodezyjnego i kartograficznego dotyczącej gruntów i budynków z obszarów gmin należących do obligatoryjnych związków gmin w rozumieniu przepisów ustawy wymienionej w pkt 3”;
 - c) ust. 5 otrzymuje brzmienie:

“5. Rada Ministrów określi, w drodze rozporządzenia:

 - 1) rodzaje materiałów stanowiących publiczny zasób katastralny, geodezyjny i kartograficzny, sposób i tryb ich gromadzenia i wyłączenia z zasobu,
 - 2) zasady i tryb udostępniania publicznego zasobu katastralnego, geodezyjnego i kartograficznego,
 - 3) wysokość opłat za czynności związane z:
 - a) prowadzeniem przez organy rządowej administracji ogólnej publicznego zasobu katastralnego, geodezyjnego i kartograficznego,
 - b) uzgadnianiem usytuowania projektowanych sieci uzbrojenia terenu,
 - 4) sposób klasyfikowania, kwalifikowania i porządkowania materiałów wyłączanych z publicznego zasobu katastralnego, geodezyjnego i kartograficznego.”
 - 21) skreśla się art. 41,
 - 22) w art. 45 w ust. 1 i 3 wyrazy „Minister Gospodarki Przestrzennej i Budownictwa” zastępuje się wyrazami „Prezes Centralnego Urzędu Katastru, Geodezji i Kartografii”,
 - 23) w art. 48 w ust. 1 skreśla się pkt 5.

Art. 17

W ustawie z dnia 16 lipca 1982 r. o księgach wieczystych i hipotece (Dz.U. Nr 19, poz. 146, z 1991 r. Nr 22, poz. 92 i Nr 115, poz. 496 oraz z 1994 r. Nr 85, poz. 388) wprowadza się następujące zmiany:

- 1) w art. 26:
 - a) w ust. 1 wyrazy „dane z ewidencji gruntów i budynków” zastępuje się wyrazami dane z katastru nieruchomości”,
 - b) w ust. 2:

- po wyrazach „przez spółdzielnię mieszkaniową” dodaje się wyrazy „oraz dane z katastru nieruchomości”,

- wyrazy „dane z ewidencji gruntów i budynków” zastępuje się wyrazami „dane z katastru nieruchomości”,
- 2) art. 27 otrzymuje brzmienie:

“Art. 27. W razie niezgodności danych z katastru nieruchomości z oznaczeniem nieruchomości w księdze wieczystej sąd rejonowy dokonuje na wniosek właściciela nieruchomości, wieczystego użytkownika lub z urzędu - na skutek zawiadomienia przez właściwy samorządowy urząd podatków lokalnych i katastru - sprostowania oznaczenia nieruchomości na podstawie danych z katastru nieruchomości.”

Rozdział 8 Przepisy przejściowe i końcowe

Art. 18

Ilekoć w odrębnych przepisach mowa jest o:

- 1) ewidencji gruntów i budynków - rozumie się przez to kataster nieruchomości,
- 2) państwowej służbie geodezyjnej i kartograficznej - rozumie się przez to publiczną służbę katastralną, geodezyjną i kartograficzną,
- 3) państwowym zasobie geodezyjnym i kartograficznym - rozumie się przez to publiczny zasób katastralny, geodezyjny i kartograficzny.

Art. 19

1. Do właściwości obligatoryjnych związków gmin, o których mowa w ustawie o obligatoryjnych związkach gmin i miastach wydzielonych oraz o samorządowych urzędach podatków lokalnych i katastru przechodzą jako zadania zlecone:

- 1) zadania i kompetencje należące dotychczas do rejonowych organów rządowej administracji ogólnej z zakresu ewidencji gruntów i budynków,
 - 2) gromadzenie, prowadzenie i udostępnianie wojewódzkiego zasobu geodezyjnego i kartograficznego dotyczącego ewidencji, o której mowa w pkt 1, z obszaru gmin należących do obligatoryjnego związku gmin,
 - 3) prowadzenie głębokościowej klasyfikacji gruntów z obszaru gmin należących do obligatoryjnego związku gmin.
2. Przepis ust. 1 stosuje się odpowiednio do zadań i kompetencji, które zostały przekazane gminom zgodnie z odrębnymi przepisami.
3. Rada Ministrów określi, w drodze rozporządzenia, szczegółowe zasady i tryb przekazania zadań i kompetencji, o których mowa w ust. 1 i 2.

Art. 20

1. Organy administracji państwowej i samorządowej, sądy, osoby fizyczne, osoby prawne i jednostki organizacyjne nie mające osobowości prawnej, o ile szczególne przepisy nie stanowią inaczej, obowiązane są udostępniać urzędowo wszelkie dane i dokumenty dotyczące ewidencji gruntów i budynków.
2. Rada Ministrów określi, w drodze rozporządzenia, szczegółowy zakres, terminy oraz tryb udostępniania danych i dokumentów, o których mowa w ust. 1, a także zasady odpłatności za ich udostępnienie.

Art. 21

1. Do czasu wydania nowych przepisów na podstawie art. 19 ust. 1 i art. 40 ust. 5 ustawy wymienionej w art. 16 niniejszej ustawy, pozostają w mocy przepisy dotychczasowe.
2. Rada Ministrów określi, w drodze rozporządzenia, zasady i sposób likwidacji Funduszu Gospodarki Zasobem Geodezyjnym i Kartograficznym, o którym mowa w art. 41 ustawy wymienionej w art. 16 niniejszej ustawy.

Art. 22

Wprowadzenie jednolitego katastru na terytorium Rzeczypospolitej Polskiej nastąpi nie później niż do dnia 31 grudnia 1999 r.

Art. 23

Ustawa wchodzi w życie

Opinia Stowarzyszenia dotycząca projektu ustawy o katastrze nieruchomości.

W odpowiedzi na pismo z dnia 22 grudnia 1995 roku nr ZR-7250-529/95 w sprawie opinii i uwag do projektów ustaw załączonych do w/w pisma, Zarząd Główny Stowarzyszenia Geodetów Polskich przekazuje następujące uwagi:

1. Właściwe ustosunkowanie się do przedstawionego pakietu ustaw jest utrudnione, a nawet wręcz niemożliwe bez znajomości ustawy o Centralnym Urzędzie Katastru, Geodezji i Kartografii. Stan ten pogłębia także brak załączonych do w/w pakietu projektów przepisów wykonawczych, sygnalizujących sposób realizacji tych zamierzeń.
2. Zaproponowana w projektach ustaw filozofia katastru sprowadza się w istocie do katastru jedynie „fiskalnego”. Niweczy to wieloletni dorobek służby geodezyjnej w zakresie tworzenia katastru wielozadaniowego, cechującego się wzajemnym powiązaniem, takich jego elementów, jak: ewidencja gruntów i budynków, mapa zasadnicza, ewidencja sieci uzbrojenia terenu, zagospodarowania przestrzennego itp. Takie właśnie są tendencje rozwoju katastrów w krajach Europy Zachodniej. Proponuje utrzymanie nadal filozofii katastru wielozadaniowego, prowadzonego w jednym miejscu - może to być szczebel obligatoryjnego związku gmin (przyszły powiat) - uważamy jednocześnie za możliwe i celowe, szybszy rozwój tej części tego katastru, która ma służyć celom fiskalnym.

3. Bardzo złym, jest przyjęte w projektach ustaw rozwiązanie, przeznaczające co prawda, jakąś bliżej nieokreśloną część z dochodów związku (stanowiący 6% wpływów z podatku od nieruchomości) na założenie i prowadzenie katastru nieruchomości, z równoczesną likwidacją dotychczasowego „funduszu gospodarki zasobem geodezyjnym i kartograficznym” co niewątpliwie spowoduje załamanie prawidłowej działalności drugiej części katastru wielozadaniowego, pozostałej w zasobie wojewódzkim centralnym. Do takiego stwierdzenia upoważniają nas doświadczenia z przeszłości, tj. do roku 1989 (Prawo geodezyjne i kartograficzne).

4. W art. 2 projektu ustawy o obligatoryjnym związku gmin ..., ustęp 2 należy tak zredagować, aby zadania określone w ust. 1 pkt pkt 4-9 podlegały nadzorowi i kontroli Centralnego Urzędu Katastru, Geodezji i Kartografii. Niezależnie od w/w uwag, punkty 4-9 ustępu 1, należy przereklamować w związku z licznymi niejasnościami merytorycznymi.

5. Do przedłożonych projektów ustaw nasuwa się także wiele uwag szczegółowych. Zgłoszenie tych uwag uzależnione jest jednak od wyjaśnienia problemów opisanych w pkt pkt 1 i 2 niniejszego pisma.

*Sekretarz Generalny
inż. Tadeusz Kuźnicki*

Informacje bieżące

W dniach 13-14 marca 1997 r. odbędzie się w Warszawie III Konferencja Naukowo-Techniczna nt. „Problemy automatyzacji w geodezji inżynierskiej”. Konferencja ta jest organizowana wspólnie przez Komitet Geodezji Polskiej Akademii Nauk i Stowarzyszenie Geodetów Polskich. Miejscem obrad będzie tradycyjnie Centralna Biblioteka Wojskowa w Warszawie.

Powołany został Komitet Honorowy:

1. Sekretarz Stanu w Ministerstwie Gospodarki Przestrzennej i Budownictwa - mgr inż. Józef Kalisz
2. Przewodniczący Stowarzyszenia Geodetów Polskich - inż. Stanisław Kluska
3. Przewodniczący Komitetu Geodezji Polskiej Akademii Nauk - prof. dr hab. inż. Bogdan Ney
4. Szef Zarządu Topograficznego Sztabu Centralnego WP - płk mgr inż. Andrzej Tryśła

oraz Komitet Naukowo-Organizacyjny:

1. Przewodniczący - prof. dr hab. inż. Stanisław Pachuta
2. Wiceprzewodniczący - prof. dr hab. inż. Wojciech Janusz
3. Wiceprzewodniczący - prof. dr hab. inż. Edward Kujawski

4. Wiceprzewodniczący - prof. dr hab. inż. Adam Żurowski

5. Wiceprzewodniczący - dr inż. Kazimierz Juzwa

6. Sekretarz - kpt, mgr inż. Wojciech Pachuta

7. Członek - płk mgr inż. Szymon Barna

8. Członek - mgr inż. Tomasz Białożyty

9. Członek - prof. Henryk Bryś

10. Członek - prof. dr hab. inż. Stefan Cacoń

11. Członek - dr inż. Kazimierz Cmielewski

12. Członek - dr inż. Alicja Dorzak

13. Członek - dr inż. Mieczysław Józwiak

14. Członek - dr inż. Andrzej Pachuta

15. Członek - dr inż. Wiesław Pawłowski

16. Członek - prof. dr hab. inż. Daniel Pisarczyk

17. Członek - prof. dr hab. inż. Stefan Przewłocki

18. Członek - prof. dr hab. inż. Kazimierz Sikorski

19. Członek - prof. dr hab. inż. Józef Wędzony

20. Członek - dr inż. Bogdan Wolski

Pierwszy komunikat w sprawie Konferencji zostanie rozesłany w kwietniu br.

Sześć-języczny Słownik Geodezyjny STOWARZYSZENIA GEODETÓW POLSKICH

Jak sama nazwa wskazuje **słownik**, dawniej **dykjonarz** - słowo pochodzenia łacińskiego - jest to rodzaj publikacji obejmującej wykaz wyrazów, zwykle w układzie alfabetycznym, wraz z objaśnieniami. Słownik językowy rejestruje i objaśnia wyrazy istniejące w danym języku. Mogą być więc słowniki: etymologiczny, ortograficzny, wyrazów obcych, synonimów itp. W naszym przypadku mogą być słowniki podające tłumaczenia wyrazów na inne języki - stąd słowniki dwu- lub wielojęzyczne. Do tej właśnie grupy zaliczamy nasz słownik o którym kilka zdań. W przyszłości Stowarzyszenie na-

sze winno podjąć się również opracowania „Geodezyjnego Słownika Rzeczowego” albo encyklopedycznego popularnie zwanego „Geodezyjnym Leksykonem”, w którym znajdziemy informacje o terminach i znaczeniu wyrazów z określonej dyscypliny nauki, tu konkretnie - Geodezji i Kartografii.

W Stowarzyszeniu Geodetów Polskich już w roku 1949 powołano Komisję Słownictwa Geodezyjnego. Asumptem do takiego kroku było zagadnienie stałego kształcenia, które szczególnie ostro wystąpiło przed polskimi geo-

detami po drugiej wojnie światowej. Konieczność szybkiej odbudowy kraju z ogromnych zniszczeń wojennych, przebudowa struktury gospodarczej państwa, które w szybkim tempie z dawnego rolniczego kraju miało przeobrazić się w kraj wysoko uprzemysłowiony, stawiało przed całym polskim światem inżyniersko-technicznym olbrzymie zadania, dla których wykonania nieodzownie konieczne było stałe podnoszenie kwalifikacji fachowych każdego technika. Dotyczyło to na równi z technikami innych specjalności, inżynierów i techników - geodetów, mających niemałe zadania w przebudowie gospodarczej struktury państwa.

Studiowanie obcojęzycznej literatury geodezyjnej było utrudnione brakiem odpowiedniego słownika obcojęzycznego. Dla rozwiązania tego problemu Stowarzyszenie Geodetów Polskich w roku 1951 podjęło decyzję opracowania 5-języcznego słownika geodezyjnego (polsko-rosyjsko-niemiecko-angielsko-francuskiego). Zadanie to zostało powierzone wyżej wymienionej Komisji pracującej pod kierownictwem Prof. Wacława Sztompke. Zadanie zostało zrealizowane pomyślnie. Słownik ukazał się na rynku w roku 1955. W kilka lat później ukazało się w formie aneksu uzupełnienie tego słownika językiem hiszpańskim.

W dobie obecnej, kiedy następuje szybki rozwój techniki i postęp naukowo-techniczny, a Polska staje przed możliwością wejścia w skład Unii Europejskiej i do Paktu Północno-Atlantyckiego, problemy znajomości języków obcych stają się niezbędne. Jest więc rzeczą zrozumiałą, że inżynierowie i technicy geodeci nie mogą ograniczać się do studiowania tylko literatury fachowej w języku rodzimym, lecz muszą szeroko korzystać z literatury fachowej obcojęzycznej.

Dlatego też Prezes Stowarzyszenia Geodetów Polskich kol. Stanisław Kluska po spotkaniu się z Prezesem Czeskiego Urzędu Geodezji i Katastru p. dr inż. Jirzi Szimá oraz Prezesem Głównego Urzędu Geodezji i Katastru Słowacji p. dr inż. A. Homańskim, dowiedziawszy się, że te dwa państwa a konkretnie ich Władze Geodezyjne od ponad dwóch lat pracują nad opracowaniem 5-języcznego Słownika Geodezyjnego, podjął decyzję, że Stowarzyszenie Geodetów Polskich włączy się do poszerzenia tego opracowania o język polski. Przeprowadził więc rozmowy z Sekretarzem Stanu w Ministerstwie Gospodarki Przestrzennej p. Ministrem Józefem Kaliszem w sprawie dofinansowania tego słownika przez Ministerstwo. Pozytywny wynik tych rozmów z min. Józefem Kaliszem pozwolił Prezydium Zarządu Głównego SGP podjąć

uchwałą o rozpoczęciu opracowania słownika i powierzeniu obowiązków kierownika Kolegium Redakcyjnego Słownika Geodezyjnego 6-języcznego - kol. Stanisławowi Pachucie.

Kol. Stanisław Pachuta został delegowany do Pragi w listopadzie 1995 roku celem przeprowadzenia rozmów i ustalenia warunków włączenia się Stowarzyszenia Geodetów Polskich do prac nad słownikiem geodezyjnym. Rozmowy przeprowadzone z Prezesem Urzędu Geodezji i Katastru Czech p. dr inż. Jirzim Szimá, p. Prezesem Głównego Urzędu Geodezji i Katastru Słowacji p. dr inż. A. Homańskim, Prezesem Stowarzyszenia Geodetów Czeskich kol. inż. Peterem Polakiem oraz Głównymi Redaktorami Słownika pp. Inż. Janem Rambouskiem i Inż. Józefem Prazakiem, zakończyły się pozytywnie.

Ustalono, że stoma polska zostaje dopuszczona do opracowania wielojęzycznego słownika geodezyjnego Czesko-słowacko-angielsko-niemiecko-polsko-rosyjskiego) pod warunkiem opracowania w SGP wersji polskiej do wersji: czesko-niemieckiej oraz wersji słowacko-niemieckiej. W tym celu otrzymaliśmy dyskietki w edytorze Word 6.0 dla wyżej wymienionych wersji oraz wydruk słownika w językach czeskim, niemieckim, angielskim i rosyjskim. Z materiałów tych zadaniem strony polskiej będzie opracowanie końcowe polskiej wersji 6-języcznego słownika geodezyjnego (polsko-czesko-słowacko-angielsko-niemiecko-rosyjskiego).

W grudniu 1995 r. kol. Stanisław Pachuta przeprowadził rozmowy z pracownikami naukowymi Instytutu Geodezji i Kartografii, którzy w głównej mierze są brani pod uwagę przy opracowaniu tego słownika. Sporządzono również kosztorys całego przedsięwzięcia, który kol. Prezes SGP Stanisław Kluska przedstawił w styczniu 1996 r. p. Ministrowi Józefowi Kaliszowi. Decyzja o dofinansowaniu wydawnictwa zostanie podjęta w lutym br. Od tego momentu rozpocznie się żmudna, ale jakże pożyteczna praca dla naszego zawodu.

Na zakończenie chciałbym zapewnić czytelników, że w pracy nad słownikiem będziemy korzystać z doświadczenia naszych wspaniałych poprzedników: Zespołu autorskiego pod kierownictwem p. prof. Zbigniewa Sitka, który w roku 1990 wydał „Słownik pięcioletni z zakresu fotogrametrii i teledetekcji (polsko-angielsko-francusko-niemiecko-rosyjski), oraz Zespołu autorskiego kierowanego przez pp. prof. Henryka Leśniaka i Jerzego Downarowicza, którzy w roku 1993 wydali angielsko-polski Słownik dla Geodetów.

Stanisław Pachuta

W telegraficznym skrócie

- Rada Krajowa Federacji Stowarzyszeń Naukowo-Technicznych podjęła uchwałę o podwyższeniu składki członkowskiej do wysokości 38 gr rocznie od członka stowarzyszenia naukowo-technicznego.

- Na wniosek Zespołu ds. Odznaczeń Prezydium nadało Odznaki Honorowe SGP następującym Koleżankom i Kolegium Złote Odznaki Honorowe SGP otrzymali:

1. Roman Mierzejewski - Ostrołęka

2. Tadeusz Roszkiewicz - Ostrołęka

3. Tomasz Żurek - Lublin

Srebrne Odznaki Honorowe SGP otrzymali:

1. Zofia Fałdowska - Ostrołęka 4. Grażyna Migdał - Ostrołęka

2. Tadeusz Ickiewicz - Ostrołęka 5. Aniela Syska - Ostrołęka

3. Józef Iwiński - Ostrołęka 6. Hanna Zalewska - Ostrołęka

- Koledzy Andrzej Makowski i Stanisław Pachuta weszli w skład Rady Naukowej Muzeum Techniki NOT

- Kolega Adam Linsenbarth bierze udział z ramienia SGP w obradach Komisji Polityki Przestrzennej, Budowlanej i Mieszkaniowej Sejmu RP przy rozpatrywaniu wstępnej koncepcji polityki przestrzennego zagospodarowania kraju.

- Kol. Zenon Marzec bierze udział z ramienia SGP w pracach Komisji uzgadniającej projekt ustawy o nieruchomościach. Komisja działa w Ministerstwie Gospodarki Przestrzennej i Budownictwa.

- Kolega Stanisław Kluska wziął udział w obradach Zjazdu Delegatów Stowarzyszenia Geodetów Czeskich. Zjazd odbył się w Pradze w dniach 1-3.03.1996 r.

- Przyjęto preliminarz wydatków związanych z organizacją Konkursu Wiedzy Geodezyjnej i Kartograficznej. Preliminarz opiewa na sumę 20900.00 zł. Koszty zostaną pokryte przez Ministerstwo Edukacji Narodowej, Ministerstwo Gospodarki Przestrzennej i Budownictwa, Ministerstwo Rolnictwa i Gospodarki Żywnościowej oraz Stowarzyszenie Geodetów Polskich.

- Ustalono koszty uczestnictwa w obradach Dni Geodezji Polsko-Czesko-Słowackich. Koszt uczestnictwa wynosi 450.00 zł, osoba towarzysząca 350.00 zł, wystawcy płacą za jeden moduł 2x2m 300.00 zł.

- Udzielono trzy zapomogi na ogólną sumę 900,00 zł.

- **Uzupełnienie planu egzaminów** na uprawnienie zawodowe w dziedzinie geodezji i kartografii

Kwiecień - Rzeszów, org. M. Cisowska

- Poznań, org. W. Kuberka

Maj - Białystok, org. Cz. Lech

- Toruń, org. A. Bednarek

- Elbląg, org. W. Straszewicz

- Łódź, org. G. Kowalski

- Opole, org. W. Krzyszkowski

Czerwiec - Lublin, org. A. Mościbrodzki

- Warszawa - kartografia - org. M. Kupczyk

Ku pamięci

W okresie od 1 września 1995 r. do 31 grudnia 1995 r. zmarli następujące Koleżanki i Koledzy.

Podana jest data zgonu, imię i nazwisko oraz oddział SGP. Wykaz został sporządzony na podstawie danych przesłanych przez oddziały SGP.

1. 11.09.1995 r. - Tadeusz Fugiel - Kraków

2. 26.09.1995 r. - Jan Sobol - Kraków

3. 27.09.1995 r. - Wojciech Blum-Kwiatkowski - Warszawa

4. 2.10.1995 r. - Czesław Matecki - Białystok

5. 21.10.1995 r. - Zdzisław Wyrzykiewicz - Poznań

6. 23.10.1995 r. - Tadeusz Idryan - Łódź

7. 26.10.1995 r. - Stanisław Burghard - Poznań

8. 26.10.1995 r. - Mieczysław Lis - Opole

9. 5.11.1995 r. - Jan Litwin - Lublin

10. 13.11.1995 r. - Andrzej Pelczar - Kielce

11. 15.11.1995 r. - Krystyna Głowińska - Warszawa

12. 15.11.1995 r. - Bogdan Tempała - Koszalin

13. 17.11.1995 r. - Szczepan Sitarski - Łódź

14. 27.11.1995 r. - Rafał Frydrychowski - Gdańsk

15. 28.11.1995 r. - Ryszard Krzysztalowicz - Opole

16. 13.12.1995 r. - Mikołaj Badowiec - Białystok

17. 14.12.1995 r. - Józef Maj - Rzeszów

18. 16.12.1995 r. - Henryk Puchalski - Olsztyn

Prezydium Zarządu Głównego SGP składa Rodzinom zmarłych Geodetów serdeczne wyrazy współczucia.

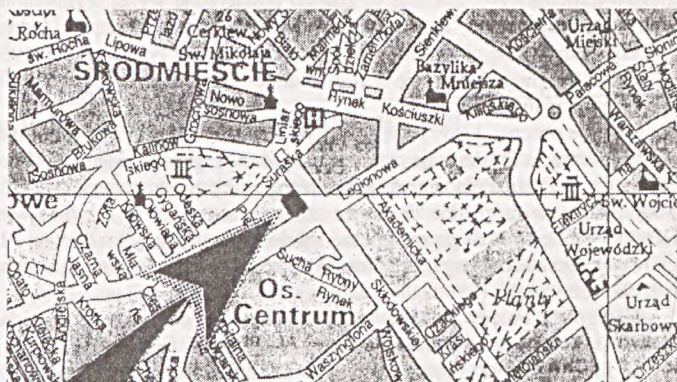

Począwszy od tego numeru „Wiadomości” będziemy prezentowali Oddziały SGP, ich siedzibę, władze oraz koła. Podamy również adresy instytucji geodezyjnych w poszczególnych województwach jak Wojewódzkie Wydziały Geodezji i Kartografii oraz Ośrodki Dokumentacji Geodezyjno-Kartograficznej.

Oddział SGP w Białymstoku

Siedziba Oddziału: Dom Technika, 15-950 Białystok, ul. M.C. Skłodowskiej 2, pokój 103, ilość członków 426.

Lokalizacja siedziby oddziału wojewódzkiego NOT w Białymstoku.

DOM TECHNIKA W BIAŁYMSTOKU



Władze oddziału

Członkowie Zarządu Oddziału z wyboru imiennego

- Kol. Czesław Lech - Przewodniczący
- Kol. Jerzy Kowalewski - Wiceprzewodniczący
- Kol. Tadeusz Wilczewski - Wiceprzewodniczący
- Kol. Edward Gamaracki - Skarbnik
- Kol. Michał Hajduczenia - Sekretarz
- Kol. Czesław Bartoszewicz - Członek
- Kol. Tadeusz Borysiuk - Członek
- Kol. Witold Czemieli - Członek- Urz. Rejon. Oddz. Geodezji i GG 16-100 Sokółka, ul. Piłsudskiego 8 tel. 11-22-41 w. 44
- Kol. Janusz Ignatowicz - Członek - Urz. Miej. Wydz. Geodezji, GG i Roln. 15-950 Białystok, ul. Stenimska 1 tel. 32-93-25 w. 228
- Kol. Zygmunt Szepietowski - Członek - Biuro Urząd. Lasu i Geodezji Leśnej 15-424 Białystok, ul. Lipowa 51 tel. 52-04-71 w. 198
- Kol. Stefan Bielecki - Członek - Urz. Woj. - Wydz. Geod. K. i Gos. Gr. 15-213 Białystok, ul. Mickiewicza 3 tel. 43-95-64
- Kol. Franciszek Budrowski - Członek- Urz. Rejonowy w Sokółce 16-100 Sokółka, ul. Piłsudskiego 8 tel. 11-22-41

Kol. Eugeniusz Jabłoński - Z-ca Członka - Urz. Rejonowy Wys. M. Oddz. Geodezji i GG 18-200 Wysokie Maz., ul. Ludowa 15A, tel. 0.-86-75-31-53

Kol. Stanisław Masłowski - Urz. Rejon. w Łomży, Oddz. Geod. i GG 18-400 Łomża, ul. Nowa 2, tel. 16-42-71 w. 224

W skład Zarządu Oddziału wchodzi Przewodniczący Kół SGP

Oddziałowa Komisja Rewizyjna

przewodniczący - od 29.05.1995 r. - vacat

Kol. Konstanty Wawreszuk - Z-ca przewodniczącego Urząd Rejonowy - Oddział Geod. i Gosp. Gruntami 17-200 Hajnówka ul. Dwudziestolecia 1

Kol. Alina Turowska - sekretarz - Okręgowe Przedsiębiorstwo Geodezyjno-Kartograficzne spółka z o.o. 15-950 Białystok, ul. Sienkiewicza 84

Kol. Jerzy Bittner - Członek - Urząd Miasta w Łomży 18-400 Łomża ul. Dmowskiego

Prezydium Zarządu Oddziału



Przewodniczący
Czesław Lech, 15-044 Białystok
ul. Piasta 33 m. 3, tel. 415-772



Wiceprzewodniczący
Jerzy Kowalewski, 18-405 Łomża
ul. Ksc. Janusza 9 m. 9, tel. 186-727



Wiceprzewodniczący
Tadeusz Wilczewski, 15-868 Białystok
ul. Goldapska 6 m. 7, tel. 518-539



Skarbnik
Edward Gamaracki, 15-773 Białystok
ul. Rzemieśnicza 4 m. 1, tel. 538-871



Sekretarz
Michał Hajduczenia, 15-207 Białystok
ul. Piastowska 13d m.25, tel. 413-237



Członek
Tadeusz Borysiuk, 15-007 Białystok
ul. Towarowa 4, tel. 410-149



Członek
Czesław Bartoszewicz, 15-007 Białystok
ul. Towarowa 4 m.81, tel. 410-942

Kol.. Tadeusz Kmieć - Członek - Urząd Rejonowy w Kolnie
18-500 Kolno, ul. Wojska Polskiego 18

Kol. Jan Kuptel - Z-ca Członka - Wojewódzkie Biuro Geodezji
i Terenów Rolnych 15-084 Białystok, ul. Orzeszkowej 32/34

Kol. Alicja Kaczyńska - Z-ca członka - Woj. Biuro Geodezji
i Terenów Rolnych 15-084 Białystok, ul. Orzeszkowej 32/34

Oddziałowy Sąd Koleżeński

Kol. Wiktor Kuźelewski - Przewodniczący - Woj. Biuro Geodezji
i Terenów Rolnych 15-084 Białystok, ul. Orzeszkowej 32/34,
tel. 32-61-31

Kol. Anna Elster - Z-ca przewodn. - Urząd Wojewódzki - Wydział
Geodezji, Kartografii i GG, 18-400 Łomża, ul. Nowa 2, tel. 18-50-41

Kol. Leonarda Czerech - sekretarz - Okręgowe Przedsiębiorstwo
Geodezyjno-Kartograficzne Spółka z o.o. 15-950 Białystok,
ul. Sienkiewicza 84, tel. 32-40-10

Kol. Sławomir Dawidziuk - członek

Kol. Witold Kulawczyk - członek - Woj. Biuro Geodezji i Terenów
Rolnych 18-400 Łomża, ul. Poznańska 14/B tel. 18-59-10

Kol. Elżbieta Służewska - Z-ca członka - Urząd Miejski - Wydział
Geodezji Gosp. Gruntami i Rol. 15-950 Białystok, ul. Słonimska 1
tel. 329-325 w. 235

Kol. Stanisław Popławski - Z-ca członka - Biuro Urządzania Lasu
i Geodezji Leśnej 15-424 Białystok ul. Lipowa 51

Koła SGP - Przewodniczący i adresy

Kol. Romuald Bondar - Koło Nr 1 - Woj. Biuro Geodezji i Ter.Roln.
15-084 Białystok, ul. Orzeszkowej 32/34 tel. 32-61-31

Kol. Bogdan Ratasiewicz -Koło Nr 2 - Okręgowe Przed. Geod.
Kartogr. Spółka z o.o. 15-950 Białystok ul. Sienkiewicza 84

Kol. Andrzej Baldysz -Koło Nr 3- Biuro Urządz. Lasu i Geodezji
Leśnej 15-424 Białystok, ul. Lipowa 51 tel. 52-04-71 w. 198

Kol. Elżbieta Służewska -Koło Nr 4 -Urz. Miejski, Wydział Geodezji,
GG i R 15-950 Białystok, ul. Słonimska 1 tel. 32-93-25
w. 235

Kol. Tadeusz Jastrzębski - Urz. Woj. Wydz. Geodezji, K.
i Gosp.Gr. 15-213 Białystok, ul. Mickiewicza 3 tel. 43-93-77

Kol. Jarosław K. Łażny -Koło Nr 6 - Zakł. Usług Geodezji-Kartog.
„Limes” 17-100 Bielsk Podl. ul. Mickiewicza 50/54 tel. 0834 22-31

Kol. Jadwiga Kulak - Koło Nr 7 - Urz. Rejonowy, Oddz. Geodezji
i GG 16-200 Dąbrowa B., ul. 1 Maja 1, tel. 12-11-93

Kol. Konstanty Wawreszuk Koło nr 8 - Urz. Rejon. Oddział Geodezji i
GG 17-200 Hajnówka, ul. Dwudziestolecia 1
tel. 0835 20-29

Kol. Bogdan Dąbrowski - Koło Nr 9 - Urz. Miasta i Gminy - Ref.

Geodezji i GG 18-100 Łapy, ul. Gen. Wł. Sikorskiego 24 tel. 15-22-51
w. 143

Kol. Jan Zabielski - Koło Nr 10 - WG,KiGG - Filia Woj.Ośr.
Dok.Geod.-Kart. 19-100 Mońki, ul. Słowackiego 5A
tel. 16-22-44

Kol. Roman Łopaciuk - Koło Nr 11 - „GEOMIAR” s.c., 17-300
Siemiatyczne, ul. Leg. J. Piłsudskiego 8, tel. 55-35-76

Kol. Janusz Kuderewski - Koło Nr 12 - Urz. Rejon. Oddz. Geodezji i
GG 16-100 Sokółka, ul. Piłsudskiego 8 tel. 11-20-34

Kol. Tadeusz Borowski - Koło Nr 13 - Woj. Biuro Geodezji
i Ter.Roln. 18-400 Łomża, ul. Poznańska 141B tel. 086 18-59-10

Kol. Tadeusz Kmieć - Koło Nr 14 - Urząd Rejonowy w Kolnie,
18-500 Kolno, ul. Wojska Polskiego, tel. 086 78-20-92

Kol. Kazimierz Fajfer - Koło Nr 15 - Urząd Rejon. Oddz. Geodezji
i GG 18-100 Wysokie Maz., ul.Ludowa 15A tel. 086 75 31-53

Kol. Zenon Kaczmarczyk - Urząd Rejon. Oddz. Geodezji i GG
18-300 Zambrów, ul. Fabryczna 3 tel. 086 - 71 32-96

Kol. Adam Szarnecki Koło Nr 17 - Woj. Biuro Geodezji i TR - Rej.
Oddz. 19-200 Grajewo, ul. Strażacka 6B tel. 086 - 72 28-04

Adresy instytucji geodezyjnych woj. białostockie

Urząd Wojewódzki - Wydział Geodezji, Kartografii i Gospodarki
Gruntami - 15-293 Białystok, ul. Mickiewicza 3

Dyrektor Wydziału - Geodeta Wojewódzki - mgr inż. Jerzy Palusiak
Wojewódzki Ośrodek Dokumentacji Geodezyjnej i Kartograficznej
15-213 Białystok, ul. Mickiewicza 3, tel. 320-118, 439-299, 439-436

Filia - 17-100 Bielsk Podlaski, ul. Mickiewicza 46
tel. 0-834-22-31 w. 166

Filia - 16-200 Dąbrowa Białostocka, ul. 1 Maja 1, tel. 12-10-57

Filia - 17-200 Hajnówka, ul. XX-lecia 1, tel. 0-834-31-94

Filia - 18-100 Łapy, ul. Sikorskiego 24, tel. 15-23-82

Filia - 19-100 Mońki, ul. Słowackiego 5a, tel. 16-22-44

Filia - 16-100 Sokółka, ul. Marszałka Piłsudskiego 3,
tel. 552-711 w. 32

Woj. łomżyńskie

Urząd Wojewódzki - Wydział Geodezji, Kartografii i Gospodarki
Gruntami - 18-400 Łomża, ul. Poznańska 141 b

Dyrektor Wydziału - Geodeta Wojewódzki - mgr inż. Marian Brożyna
Wojewódzki Ośrodek Dokumentacji Geodezyjno-Kartograficznej
18-400 Łomża, ul. Poznańska 141 b, tel. 18-67-78

Filia - 19-200 Grajewo, ul. Strażacka 6, tel. 72-29-06

Filia - 18-200 Wysokie Maz. ul. Ludowa 15, tel. 75-23-42


Filia - 18-300 Zambrów, ul. Fabryczna 3, tel. 71-21-54

Oddział SGP w Bydgoszczy

Siedziba Oddziału: Dom Technika, 85-030 Bydgoszcz, ul.
Rumińskiego 6, pokój 103, tel. 22-40-84, ilość członków: 171

Lokalizacja siedziby oddziału wojewódzkiego NOT w Bydgoszczy.

DOM TECHNIKA W BYDGOSZCZY



Władze oddziału

Członkowie Zarządu Oddziału z wyboru imiennego

Kol. Bronisław Węglarz - Przewodniczący

Kol. Romuald Gill - Wiceprzewodniczący

Kol. Jerzy Wróblewski - Sekretarz

Kol. Tadeusz Podowski - Skarbnik

Kol. Andrzej Witenberg - Członek

Kol. Romuald Bukolt - Członek - 85-638 Bydgoszcz
ul. Lelewela 47, tel. 413-700

Kol. Ryszard Cieszyński - Członek - 85-829 Bydgoszcz
ul. Szarych Szeregów 4/29, tel. 612-127

Kol. Ryszard Krzyżanowski - Członek - 85-119 Bydgoszcz,
ul. Nowa 21, tel. 729-003

Kol. Karol Bogaczyk - Członek - Urząd Wojewódzki - Oddział
Geodezji 85-082 Bydgoszcz, ul. Z. Augusta 16, tel. 223-222

Kol. Zdzisław Dąbrowski - Członek - Urząd Rejonowy - Wydział
Geodezji 88-400 Żnin, ul. Potockiego 1, tel. 201-03

Kol. Jan Drygas - Członek - Okręgowe Przedsiębiorstwo
Geodezyjno-Kart. 85-063 Bydgoszcz, ul. Zamojskiego 2a,
tel. 211-420 i 286-621

Kol. Jan Szulwic - Członek - Okręgowe Przedsiębiorstwo
Geod.-Kartograf. 89-500 Tuchola, Pl. Zamkowy 1, tel. 431-25

Kol. Stanisław Wiliński - Okręgowe Przedsiębiorstwo Geod.-
Kartograficzne, 87-500 Toruń, ul. Szosa Bydgoska 40/62,
tel. 229-92

W skład Zarządu wschodzą Przewodniczący Kół SGP.

Oddziałowa Komisja Rewizyjna

Przewodniczący - Kol. Ryszard Nowak - „GEOPREX”,
85-048 Bydgoszcz, ul. Kościuszki 27, tel. 45-50-18 i 45-63-02

Z-ca Przewodniczącego - Kol. Hieronim Czarnowski, Urząd
Gminy, 86-005 Białe Błota, tel. 733-402

Sekretarz - Kol. Zbigniew Grzanka - Wojewódzkie Biuro
Geodezji i Terenów Rolnych, 88-400 Żnin, ul. Potockiego 1,
tel. 201-03

Członek - Kol. Włodzimierz Folleher - Okręgowe Przedsiębiorstwo
Geodezyjno-Kartograficzne, 88-100 Inowrocław, ul. Roosevelta 36,
tel. 575-614

Członek - Kol. Grzegorz Marzol, Okręgowe Przedsiębiorstwo
Geodezyjno-Kartograficzne, 85-063 Bydgoszcz, ul. Zamojskiego 2a,
tel. 211-428

Prezydium Zarządu Oddziału



Przewodniczący

Bronisław Węglarz, 85-868 Bydgoszcz
ul. Adama Grzymały Siedleckiego 31/39,
tel. 613-695



Wiceprzewodniczący

Romuald Gilli, 85-042 Bydgoszcz
ul. Bocianowo 20a/44, tel. 227-445



Sekretarz

Jerzy Wróblewski, 85-179 Bydgoszcz
ul. Rozłogi 2 7, tel. 718-996



Skarbnik

Tadeusz Podowski, 85-225 Bydgoszcz
ul. Ks. A. Kordeckiego 3/65
tel. 227-862



Członek

Andrzej Witenberg, 85-870 Bydgoszcz
ul. Ogrody 12/70, tel. 713-203



Członek

Ryszard Cieszyński, 85-829 Bydgoszcz
ul. Szarych Szeregów 4/29, tel. 612-127

Oddziałowy Sąd Koleżeński

Przewodniczący - Kol. Stanisław Barłóg, Wojewódzkie Biuro
Geodezji i Terenów Rolnych, 85-082 Bydgoszcz, ul. Z. Augusta 16,
tel. 226-017

Z-ca Przewodniczącego - Kol. Henryk Głomski, Okręgowe
Przedsiębiorstwo Geodezyjno-Kartograficzne, 85-063 Bydgoszcz,
ul. Zamojskiego 2a, tel. 211-428

Sekretarz - Kol. Józef Neuman, Biuro Rzeczoznawstwa
Majątkowego „BREM”, 85-082 Bydgoszcz, ul. Z. Augusta 16,
tel. 456-857, 222-651 w. 46

Członek - Kol. Kazimierz Jelonek, 85-617 Bydgoszcz,
ul. Lansjerów 1/II/46, tel. 426-930

Członek - Kol. Ryszard Rychlicki - 88-400 Żnin, ul. Kopernika
3, tel. 211-61

Koła SGP - Przewodniczący i adresy

Kol. Henryk Siuda - Okręgowe Przedsiębiorstwo Geodezyjno-
Kartograficzne, 85-063 Bydgoszcz,
ul. Zamojskiego 2a, tel. 211-428

Kol. Romuald Kosieniak - Urząd Wojewódzki - Oddział
Geodezji, 85-082 Bydgoszcz, ul. Z. Augusta 16,
tel. 222-651 w. 14 i 222-465

Kol. Zbigniew Jaszczuk - Urząd Rejonowy, 88-400 Żnin,
ul. Potockiego 1, tel. 842-761, 217-00

Adresy instytucji geodezyjnych woj. bydgoskie

Urząd Woj. Wydział Gospodarki Przestrzennej, Komunikacji i
Geodezji, Z-ca Dyrektora Wydziału - Geodeta Wojewódzki inż.
Karol Bogaczyk - ul. Konarskiego 1 85-950 Bydgoszcz,
tel. 221-831 do 39, 223-222

Wojewódzki Ośrodek Dokumentacji Geodezyjnej i
Kartograficznej, ul. Zygmunta Augusta 16, 85-082 Bydgoszcz
tel. 222-651 w. 22

Filia Bydgoszcz - Miasto ul. Plac teatralny 4,
85-069 Bydgoszcz, tel. 220-103

Filia Bydgoszcz - Rejon - ul. Zygmunta Augusta 16,
85-082 Bydgoszcz, tel. 222-651 w. 21

Filia Chojnice - ul. Człuchowska 38, 89-600 Chojnice
tel. 728-72

Filia Inowrocław - ul. Roosevelta 36, 88-100 Inowrocław,
tel. 574-870

Filia Mogilno - ul. Narutowicza 1, 88-300 Mogilno tel. 526-56

Filia Sępólno Krajeńskie ul. Kościuszki 11, 89-400 Sępólno
Krajeńskie tel. 882-674

Filia Szubin, ul. Kcyńska 6a, 89-200 Szubin, tel. 843-417

Filia Świecie - ul. I Armii Wojska Polskiego 173,
86-100 Świecie, tel. 131-91

Filia Tuchola, ul. Dworcowa 8, 89-500 Tuchola tel. 438-09

Filia Żnin - ul. Potockiego 1, 88-400 Żnin tel. 201-03 i 217-00

woj. włocławskie

Urząd Wojewódzki Wydział Geodezji Kartografii
i Gospodarki Gruntami, ul. 3 Maja 17, 87-800 Włocławek,
tel. 327-011, 326-539

Dyrektor Wydziału Geodeta Wojewódzki mgr inż. Kazimierz Ritter
Wojewódzki Ośrodek Dokumentacji Geodezyjnej
i Kartograficznej, 87-800 Włocławek, ul. Chopina 8, tel. 323-442

Filia Aleksandrów Kujawski, ul. Słowackiego 8,
87-700 Aleksandrów Kujawski, tel. 822-205

Filia Lipno, ul. Sierakowskiego 10b, 87-600 Lipno,
tel. 87-33-25

Filia Radziejów Kujawski, ul. Kościuszki 20,
88-200 Radziejów, tel. 85-38-75

Filia Rypin, ul. Kościelna 10, 87-500 Rypin, tel. 80-26-53,
80-29-53,

Filia Włocławek, ul. Chopina 8, 87-800 Włocławek, tel. 32-34-42

POLISA UBEZPIECZENIOWA DLA GEODETÓW

W państwach Europy Zachodniej każda czynność zawodowa podlega ubezpieczeniu. Niestety w naszym kraju instytucja ubezpieczeń od odpowiedzialności cywilnej z tytułu wykonywania zawodu jest praktycznie w ogóle nieznana. A tymczasem niebezpieczeństw czyhających na geodetę jest tak wiele i są one obwarowane tak wieloma przepisami, że zasadność ubezpieczenia się nie wymaga, moim zdaniem (a sądzę że nie jestem odosobniony w tym poglądzie) uzasadniania. Tym niemniej sprawa jest na tyle poważna, że pozwalam sobie na omówienie niektórych elementów niebezpieczeństw od następstwa których należy się ubezpieczyć.

1. Przykłady popełnienia tzw. błędu w sztuce zawodowej geodety:

- prace geodezyjne wstępne - złe dane wyjściowe przeniesione z operatu udostępnionego przez ODGK
- prace polowe - błąd wytyczenia i w konsekwencji złe wylane fundamenty lub błędny pomiar wysokościowy powodujący konieczność przeprojektowania lub zwiększenia prac ziemnych w trakcie budowy
- prace kameralne - błąd kartowania sieci uzbrojenia na nakładce SU czy błąd interpolacji warstw na nakładce SW
- prace końcowe - złe skompletowany operat w tym błędy np. w przepisywaniu współrzędnych

2. Przykłady błędów mogących powodować skutki wobec osób trzecich:

- niezabezpieczenie miejsc nie zakończonej stabilizacji punktów osnowy grozi np. złamaniem kończyn dziecka wpadającego
- brak pełnej treści mapy szczególnie uzbrojenia podziemnego grozi awarią np. instalacji gazowej

Oczywiście przykłady można mnożyć to tylko kwestia wyobraźni (a może realizmu) analizującego warunki ubezpieczenia. Sceptyk może oczywiście powiedzieć, że do zabezpieczenia swoich interesów służą odpowiednie zapisy w umowie cywilnoprawnej o wykonanie konkretnego zadania. Tak, to prawda, tylko jak zareagować, gdy inwestor w ramach dokumentów do okazania w trakcie trwającego przetargu na wykonanie dzieła zamieszcza zapis o przedłożeniu polisy ubezpieczeniowej odpowiedzialności cywilnej. Lub inny przykład: w trakcie uzgadniania treści umowy zamawiający upiera się przy wpisie paragrafu o treści: „Wykonawca do dnia... przedłoży polisę ubezpieczenia odpowiedzialności cywilnej z tytułu wykonywania zawodu”. Te dwa przykłady z krajowego rynku wykonawstwa wzorem rozwiązań zachodnich zdarzają się coraz częściej.

Przejdźmy zatem do meritum sprawy. Zarządzeniem Prezesa z dnia 5 lutego 1996 roku Towarzystwo Ubezpieczeń i Reasekuracji „WARTA” S.A. odpowiadając za zapotrzebowanie rynku wprowadziło: **OGÓLNE WARUNKI UBEZPIECZENIA ODPOWIEDZIALNOŚCI CYWILNEJ W ZWIĄZKU Z WYKONYWANIEM ZAWODU** a ich uzupełnieniem są: Szczególne warunki ubezpieczenia odpowiedzialności cywilnej geodetów. Konsultantami tego produktu było między innymi: Stowarzyszenie Geodetów Polskich.

Oto krótka charakterystyka warunków ogólnych, które mają zastosowanie do umów ubezpieczenia odpowiedzialności cywilnej osób w zakresie wykonywania danego zawodu, czynności zawodowych lub posiadanych uprawnień zawodowych zawieranych przez te osoby lub na ich rzecz przez osoby fizyczne, prawne i jednostki organizacyjne nie posiadające osobowości prawnej:

1. W sprawach nie uregulowanych w ogólnych warunkach ubezpieczenia mają zastosowanie przepisy Kodeksu cywilnego, ustawy z dnia 28 lipca 1990 roku o działalności ubezpieczeniowej i Szczególne Warunki ubezpieczenia dla danego zawodu stanowiące integralną część ogólnych warunków ubezpieczenia.
2. Przedmiotem udzielonej ochrony ubezpieczeniowej przez TUIR „WARTA” jest odpowiedzialność cywilna Ubezpieczającego w związku z niewykonaniem lub nie należytem wykonaniem zobowiązania umownego podjętego

w zakresie posiadanych uprawnień zawodowych lub wykonywanych czynności zawodowych w umowie ubezpieczenia.

2. Odpowiedzialność TUIR „WARTA” za szkodę, musi być następstwem zdarzenia objętego ubezpieczeniem powstałego w okresie ubezpieczenia określonym w umowie ubezpieczenia (kontrakt)
3. Dopuszcza się możliwość objęcia ubezpieczeniem także odpowiedzialności za szkodę wyrządzoną osobie trzeciej w związku z wykonywanymi czynnościami zawodowymi (delikt).
4. Suma gwarancyjna określona w umowie ubezpieczenia stanowi górną granicę odpowiedzialności TUIR „WARTA” za szkody powstałe ze wszystkich zdarzeń objętych ubezpieczeniem, które wystąpiły w okresie ubezpieczenia. Każdorazowo wypłata odszkodowania w okresie ubezpieczenia powoduje zmniejszenie sumy gwarancyjnej o wypłaconą kwotę.
5. TUIR „WARTA” zobowiązuje się, w granicach sumy gwarancyjnej:
 - 1) do zapłacenia odszkodowania, w granicach odpowiedzialności cywilnej tzw. kontraktowej Ubezpieczającego w związku z wykonywaniem zawodu określonego w umowie ubezpieczenia.
 - 2) do zwrotu poniesionych przez Ubezpieczającego kosztów wynikłych z zastosowania środków w celu zapobieżenia zwiększeniu się szkody.
 - 3) do poniesienia kosztów wynagrodzenia rzeczoznawców powołanych przez TUIR „WARTA”: albo za jego zgodą w celu ustalenia okoliczności i rozmiaru szkody,
 - 4) do poniesienia kosztów zastępstwa procesowego w sporze wniesionym przez poszkodowanego, o którym TUIR „WARTA” powinno być powiadomione lub prowadzonym na polecenie TUIR „WARTA” albo za jego zgodą.
6. Udział własny w każdej szkodzie wynosi 3% ustalonej wartości szkody majątkowej, jednak nie mniej niż 200 zł.
7. Ubezpieczenie nie obejmuje odpowiedzialności cywilnej Ubezpieczającego, jeżeli w dniu wykonania czynności zawodowych, które spowodowały szkodę, Ubezpieczający nie posiadał uprawnień zawodowych, miał zakaz lub zawieszono prawo do ich wykonywania oraz za szkody wyrządzone:
 - 1) osobom bliskim wspólnie zamieszkałym lub należącym do kręgu spadkobierców do trzeciego stopnia,
 - 2) osobom będącym współnikami lub zatrudnionymi w ramach prowadzonej przez Ubezpieczającego działalności gospodarczej,
 - 3) zakładowi pracy lub osobom sprawującym funkcję w zakładzie pracy, z którym Ubezpieczający pozostaje w stosunku zatrudnienia,
 - 4) spółkom, w których Ubezpieczający posiada udziały,
 - 5) wskutek umyślnego działania lub zaniechania Ubezpieczającego,
 - 6) przez Ubezpieczającego znajdującego się w stanie po użyciu alkoholu, narkotyków lub podobnie działających środków,
 - 7) w sprzeczności, urządzeniach i pojazdach samochodowych, będących w posiadaniu Ubezpieczającego podczas wykonywania czynności zawodowych,
 - 8) przez naruszenie zasad ochrony środowiska,
 - 9) w czasie trwania zdarzeń tzw. siły wyższej, m.in. stanu wyjątkowego, wojny, stanu klęski żywiołowej,
 - 10) poza granicami Rzeczypospolitej Polskiej.
8. Umowę ubezpieczenia zawiera się na podstawie pisemnego wniosku doręczonego do TUIR „WARTA” - na formularzu TUIR „WARTA” i zawarcie umowy ubezpieczenia TUIR „WARTA” potwierdza dokumentem ubezpieczenia - polisą. Umowę ubezpieczenia zawiera się na okres jednego roku (okres ubezpieczenia).
9. Wysokość składki ustala się w umowie ubezpieczenia zgod-

nie z obowiązującą w dniu zawarcia umowy Taryfą Składek. Składka lub pierwsza rata składki, jeżeli ustalono w umowie ubezpieczenia taką formę płatności, powinna być opłacona w dniu zawarcia umowy lub najpóźniej do dnia poprzedzającego dzień rozpoczęcia okresu ubezpieczenia.

10. W okresie ubezpieczenia Ubezpieczający zobowiązany jest niezwłocznie zawiadomić TUIR „WARTA” o każdej zmianie okoliczności podanych we wniosku o ubezpieczenie oraz o każdym istotnym zwiększeniu prawdopodobieństwa powstania szkody. W razie zajścia zdarzenia podczas wykonywania czynności zawodowej, z której może wyniknąć odpowiedzialność cywilna, Ubezpieczający zobowiązany jest:

1) starać się zapobiegać zwiększeniu szkody, zabezpieczyć dowody potwierdzające przyczyny i rozmiar szkody oraz w przypadku, gdy sprawcą szkody może być inna osoba, starać się o jej ustalenie,

2) niezwłocznie, a najpóźniej w ciągu 14 dni od chwili dowiedzenia się o szkodzie, z której może wyniknąć odpowiedzialność cywilna ubezpieczonego, zawiadomić o tym, TUIR „WARTA” i stosować się do jego wskazówek.

11. Odszkodowanie wypłacane jest poszkodowanemu lub Ubezpieczającemu, jeśli za zgodą TUIR „WARTA” zaspokoili roszczenie poszkodowanego, na podstawie uznania, ugody lub prawomocnego orzeczenia sądowego. Wypłata odszkodowania i zwrot kosztów następuje w ciągu 30 dni od daty otrzymania przez TUIR „WARTA” zgłoszenia szkody i odpowiednich dowodów uzasadniających roszczenie.

Szczególne warunki ubezpieczenia geodetów (Załącznik Nr 1 do Zarządzenia Nr 8/86 Prezesa Zarządu TUIR WARTA S.A. z dnia 5 lutego 1996 roku) definiują pojęcie: „Geodeta” jako osobę, która posiada uprawnienia zawodowe w dziedzinie geodezji i kartografii określone w art. 43 pkt 1-7 ustawy z dnia 17 maja 1989 roku - Prawo geodezyjne i kartograficzne (dz. U. Nr 30, poz. 163 z późn. zm.) nadane w trybie rozporządzenia Ministra Gospodarki Przestrzennej i Budownictwa z dnia 28 lutego 1989 roku w sprawie sposobu, trybu i szczegółowych warunków nadawania uprawnień zawodowych w dziedzinie geodezji kartografii (Dz. U. Nr 67, poz. 411 z późn.zm).

Ponadto co jest szczególnie godne podkreślenia rozszerza się o odpowiedzialność cywilną geodety za szkody wyrządzone osobom trzecim z tytułu czynu niedozwolonego, o ile szkody te pozostają w związku z wykonywaniem czynności geodezyjnych wykonywanych w oparciu o posiadane uprawnienia zawodowe. Górną granicę odpowiedzialności TUIR „WARTA” za szkody na rzecz osób trzecich stanowi 10% sumy ubezpieczenia określonej w umowie.

Ponadto TUIR „WARTA” nie odpowiada również za szkody:

- 1) polegające na zanieczyszczeniu środowiska naturalnego, zniszczeniu upraw na pniu lub drzewostanu lasów i parków,
- 2) powstałe wskutek ujawnienia danych objętych tajemnicą zawodową, chyba że z tego obowiązku geodeta został zwolniony przez sąd lub inny właściwy organ albo przez zlecającego wykonanie czynności geodezyjnej.

A teraz chyba najważniejsze: wysokość składki za roczny okres ubezpieczenia zależy od wysokości sumy gwarancyjnej zgodnie z Tabelą Składek, stanowiącą załącznik do Szczególnych Warunków (składka podstawowa to 100 zł od 10000 zł sumy gwarancyjnej i zmniejsza się wraz z jej wzrostem). W przypadku ustalenia w umowie ubezpieczenia płatności składki w ratach, wysokość składki rocznej podwyższa się o 10%.

W ramach promocji TUIR Warta proponuje:

1. **W przypadku zawierania ubezpieczenia przez jednostkę bez osobowości prawnej zatrudniającej co najmniej 3 geodetów stawkę się obniża o 25% w stosunku do**

każdego geodety.

2. **Dopuszcza się możliwość zawarcia ubezpieczenia zbiorowego na rzecz grupy geodetów (min. 10 osób) przez inną osobę (np. stowarzyszenie, izba itp.). Przystępuje wówczas za zgodą TUIR Warta bonifikata do 30% składki podstawowej dla każdego geodety.**

Na zakończenie informujemy, że sprzedają polisy dla geodetów zajmował się będzie oddział gdyński TUIR Warta, który upoważnił firmę ArGeo w Gdyni do jej profesjonalnego wdrożenia. Obecnie powstaje w kraju sieć agencyjna obejmująca w miarę równomiernie rozłożone na mapie Polski miejsca profesjonalnej obsługi geodetów w zakresie ich ubezpieczania. Lista jest otwarta stąd do współpracy zapraszamy wszystkich chętnych, którym omówiony problem leży na sercu a niejako przy okazji pragną rozszerzyć (odpłatnie) swoją działalność gospodarczą. Wszelkie informacje (w tym warunki ogólne, wniosku, taryfa) tel./fax (0-58) 211-323.

Zapraszamy.
Ryszard Rus

Jubileusze

Koło Zakładowe SGP Nr 2 przy Okręgowym Przedsiębiorstwie Geodezyjno-Kartograficznym S -ka z o.o. w Białymstoku uprzejmie informuje, że przedsiębiorstwo Nasze w roku 1996 obchodzi jubileusz 50-lecia.

Oto krótki rys historyczny.

Rodowód dzisiejszego przedsiębiorstwa wywodzi się od Spółdzielni Pomiarowo - Melioracyjnej „PLAN”, która powstała 1 sierpnia 1946 r. w Białymstoku z siedzibą przy ul. Modlińskiej. W 1949 r. Spółdzielnia „PLAN” rozwiązuje się a jej pracownicy przechodzą do utworzonego 15 kwietnia 1949 r. w Białymstoku, Biura Terenowego, Państwowego Przedsiębiorstwa Mierniczego, Oddział w Warszawie. Od dnia 1 stycznia 1952 r. Biuro Terenowe zostaje przekształcone na Warszawskie Okręgowe Przedsiębiorstwo Miernicze, Wydział Produkcyjny Nr 3 w Białymstoku z siedzibą przy ul. Fabrycznej 37.

W roku 1958 oddano do użytku budynek przy ul. Sienkiewicza 84 będący do dnia dzisiejszego siedzibą przedsiębiorstwa

1 stycznia 1962 r. na bazie Wydziału Produkcyjnego Nr 3 W.O.P.M., powstaje samodzielne, Białostockie Okręgowe Przedsiębiorstwo Miernicze. 1 stycznia 1973 r. powołane zostaje Okręgowe Przedsiębiorstwo Geodezyjno- Kartograficzne w Białymstoku utworzone z połączenia Białostockiego Okręgowego Przedsiębiorstwa Mierniczego i Wojewódzkiego Przedsiębiorstwa Geodezyjnego Gospodarki Komunalnej w Białymstoku.

1 stycznia 1974 r. OPGK przejmuje Wojewódzką Składnicę materiałów geodezyjnych, a od 1 lipca 1974 r. do OPGK zostaje włączone dotychczasowe Miejskie Biuro Geodezji i Kartografii w Białymstoku wraz z ewidencją gruntów i Składnicą geodezyjną. Lata 1989-1990 to okres podobnie jak w całym kraju, reorganizacji i niejednokrotnie drastycznych cięć kadrowych.

Po głębokich analizach ogólnej sytuacji, powstaje projekt prywatyzacji.

Przedsiębiorstwo prywatyzuje się, do spółki przystępuje 149 osób i od 1 lipca 1992 r. przyjmuje nazwę OKRĘGOWE PRZEDSIĘBIORSTWO GEODEZYJNO- KARTOGRAFICZNE S-KA Z O.O. w Białymstoku.

Rozpoczyna się nowy okres w historii przedsiębiorstwa. Żeby sprostać nowoczesności stawia się na kadre techniczną, informatykę, automatykę, nowe techniki i solidność pracy.

Zarząd Koła.