



Wiadomości

Stowarzyszenia Geodetów Polskich

ISSN 1426-4528

Rok 2

Nr 8

luty 1997

Motto:

Pomagajmy, ale nie zastępujemy tych którym pomagamy

Dobry

Drodzy Czytelnicy

Rok 1997 zaowocował od pierwszych dni swojego panowania tymi i jakże ważnymi dla nas zmianami.


Z dniem 1 stycznia rozpoczął swoją działalność, tak dawno przez nas oczekiwany, Główny Urząd Geodezji i Kartografii (Warszawa, ul. Wspólna 2). Jednocześnie z dniem 2 stycznia 1997 r. straciliśmy Głównego Geodetę Kraju, a to z powodu powołania min. Józefa Kalisza na stanowisko sekretarza stanu w nowym Ministerstwie Spraw Wewnętrznych i Administracji (na co dowodem jest akt powołania):

i serdecznie Mu dziękujemy. Smutno jednak, że odszedł.

Z drugiej strony cieszy nas fakt, że na nowym stanowisku nadzorował będzie pracę GUGiK i pozwala to nam mieć nadzieję, że wśród innych powinności opieka nad geodezją będzie zajmowała pierwsze miejsce.

Poza tym ciągłość dynastyczna na stanowisku Głównego Geodety Kraju została zachowana: odszedł Kol. Józef Kalisz, a przyszedł Kol. Józef z Kalisza!

Prezes Rady Ministrów z dniem 15 stycznia br. powołał na stanowisko Głównego Geodety Kraju mgr inż. Józefa Rackiego. Oto krótka charakterystyka zawodowa nowego szefa polskiej geodezji.



Pan Józef Racki ma 54 lata. Studia inżynierskie ukończył w ART w Olsztynie w roku 1965. W tymże roku rozpoczął pracę zawodową w PBGiTR w Żurominie, a potem w Jarocinie.

W 1975 r. został powołany na stanowisko dyrektora WBGiTR w Kaliszu. W 1977 roku obronił pracę magisterską z zakresu geodezji urzędniowo-rolnej w ART w Olsztynie. Od 1984 roku był dyrektorem Wydziału Geodezji, Kartografii i Gospodarki Gruntami Urzędu Wojewódzkiego w Kaliszu. Jest od lat czynnym członkiem Stowarzyszenia Geodetów Polskich.

Szanowny Kolego! Proszę przyjąć serdeczne gratulacje od Zarządu Głównego SGP i ode mnie osobiście oraz życzenia dużych osiągnięć na nowym stanowisku dla dobra nas wszystkich i całej polskiej geodezji.

Stowarzyszenie Geodetów Polskich wyraża wolę współpracy i deklaruje pomoc w sprawach, w których taka pomoc będzie Panu potrzebna.

Jesteśmy przekonani, że stosunki między Stowarzyszeniem i Głównym Geodetą Kraju będą się układały co najmniej tak dobrze, jak z poprzednikami.

Również serdeczne gratulacje i życzenia sukcesów w pracy przekazuję nowo powołanym dyrektorom departamentów i biur Głównego Urzędu Geodezji i Kartografii.

Smuć się czy cieszyć? Min. Józef Kalisz dobrze przysłużył się naszej sprawie pełniąc funkcję Głównego Geodety Kraju. Przypomnijmy tylko najważniejsze zdarzenia, w których brał czynny udział jako sekretarz stanu bądź jako poseł do Sejmu RP:

- W sierpniu Sejm uchwalił zmianę Prawa Geodezyjnego i Kartograficznego przywracając GUGiK; 15 października ukazało się rozporządzenie Prezesa Rady Ministrów w sprawie nadania statutu urzędom wojewódzkim, postanawiając, że wydział geodezji, kartografii i katastru jest wydziałem powoływanym obowiązkowo we wszystkich urzędach;

- 17 grudnia ujrzało wreszcie światło dzienne, tak dawno oczekiwane rozporządzenie ministrów Gospodarki Przestrzennej i Budownictwa oraz Rolnictwa i GŻ w sprawie ewidencji gruntów i budynków;

- 24 grudnia Prezes Rady Ministrów nadał statut nowo powołanemu Głównemu Urzędowi Geodezji i Kartografii.

Jak na jeden rok, to chyba bardzo dużo.

Za to wszystko jesteśmy wdzięczni Kol. Józefowi Kaliszowi

Stanisław Kluska

Główny Urząd Geodezji i Kartografii

Po wieloletnich zabiegach, dziesiątkach rozmów, uchwał i pism skierowanych do władz, ukazało się Rozporządzenie Prezesa Rady Ministrów, które prezentujemy poniżej:

ROZPORZĄDZENIE PREZESA RADY MINISTRÓW z dnia 24 grudnia 1996 r.

w sprawie nadania statutu Głównemu Urzędowi Geodezji i Kartografii.

Na podstawie art. 6 ust. 4 ustawy z dnia 17 maja 1989 r. - Prawo geodezyjne i kartograficzne (Dz.U. Nr 30, poz. 163, Nr 43, poz. 241, z 1990 r. Nr 34, poz. 198, z 1991 r. Nr 103, poz. 446 oraz z 1996 r. Nr 106, poz. 496) zarządza się, co następuje:

§ 1. Głównemu Urzędowi Geodezji i Kartografii nadaje się statut stanowiący załącznik do rozporządzenia.

§ 2. Rozporządzenie wchodzi w życie z dniem 1 stycznia 1997 r.
Prezes Rady Ministrów: W. Cimoszewicz

Załącznik do rozporządzenia Prezesa Rady Ministrów
z dnia 24 grudnia 1996 r. (poz. 800)

STATUT GŁÓWNEGO URZĘDU GEODEZJI I KARTOGRAFII

§ 1. Główny Urząd Geodezji i Kartografii, zwany dalej „Urzędem”, jest urzędem administracji rządowej obsługującym Głównego Geodetę Kraju, zwanego dalej „Głównym Geodetą”, działającym pod jego bezpośrednim kierownictwem.

§ 2.1. Główny Geodeta kieruje Urzędem przy pomocy wiceprezesa, dyrektora generalnego oraz dyrektorów komórek organizacyjnych wymienionych w § 3.

2. Główny Geodeta może upoważnić osoby, o których mowa w ust. 1, oraz innych pracowników Urzędu do podejmowania, w jego imieniu, decyzji w określonych przez niego sprawach.

3. Główny Geodeta może tworzyć komisje, rady i zespoły, jako organy pomocnicze lub opiniodawczo-doradcze o charakterze stałym lub doraźnym, określając cel powołania, zakres zadań i tryb pracy tych organów.

§ 3. W skład Urzędu wchodzi następujące komórki organizacyjne:

- 1) Gabinet Polityczny Głównego Geodety,
- 2) Departament Katastru Nieruchomości,
- 3) Departament Geodezji,
- 4) Departament Kartografii i Fotogrametrii,

5) Departament do Spraw Państwowego Zasobu Geodezyjnego i Kartograficznego,

6) Biuro Prawne, Organizacji i Kadr,

7) Biuro Administracyjno-Finansowe,

8) Biuro Spraw Obronnych,

9) Samodzielne stanowisko do Spraw Integracji Europejskiej.

§ 4. 1. Przy Głównym Geodecie działają:

- 1) Państwowa Rada Geodezyjna i Kartograficzna,
- 2) Komisja Standaryzacji Nazw Geograficznych poza Granicami Polski.

2. Główny Geodeta określa skład osobowy, tryb i zakres działania ciał kolegialnych wymienionych w ust. 1.

§ 5. Organizację wewnętrzną, szczegółowy zakres zadań komórek organizacyjnych oraz tryb pracy Urzędu określa regulamin organizacyjny nadany przez Głównego Geodetę na wniosek Dyrektora Generalnego.

§ 6. 1. Głównemu Geodecie podlega Centralny Ośrodek Dokumentacji Geodezyjnej i Kartograficznej w Warszawie, zwany dalej „Centralnym Ośrodkiem”.

2. Główny Geodeta zapewnia warunki do działania Centralnego Ośrodka i nadaje mu statut.

§ 7. Główny Geodeta nadzoruje Instytut Geodezji i Kartografii.

UFF, NARESZCIE.

Sprawy dotyczące prac geodetów

Na obszarze woj. białostockiego zakazano świadczenia usług geodezyjnych na własny rachunek przez osoby pracujące w Urzędach Rejonowych i Urzędach Miast i Gmin na obszarach, gdzie Urzędy te wykonują swoje zadania ustawowe.

Oddział SGP w Białymstoku zwrócił się z prośbą o wyjaśnienie tej sprawy.

Zarząd Główny SGP skierował pismo do Urzędu Rady Ministrów z prośbą o zajęcie wiążącego stanowiska.

Poniżej drukujemy odpowiedź:

Urząd Rady Ministrów
Departament Organizacji
i Reformy Administracji Publicznej

Warszawa, 1996.12.31

DOI RAP/IV/446-96/LM

Pan Stanisław Kluska
Przewodniczący Zarządu
Głównego Stowarzyszenia
Geodetów Polskich

W odpowiedzi na pismo z dnia 18 listopada 1996 r. Departament Organizacji i Reformy Administracji Publicznej Urzędu Rady Ministrów

przedstawia następujący pogląd:

zarówno przepisy ustawy z dnia 16 września 1982 r. o pracownikach urzędów państwowych (Dz.U. Nr 31, poz. 214 z późn.zm.) jak i ustawy z dnia 22 marca 1990 r. o pracownikach samorządowych (Dz.U. Nr 21, poz. 124 ze zm.) stanowią, że urzędnik państwowy jak i pracownik samorządowy nie mogą wykonywać zajęć, które pozostawałyby w sprzeczności z jego obowiązkami albo mogłyby wywołać podejrzenie o stronniczość lub interesowność.

Zapis ten ma za zadanie ochronę prawidłowego wykonywania zadań publicznych przez m.in. pracowników samorządowych.

Powołana ustawa o pracownikach samorządowych nie definiuje pojęcia „wykonywanie zajęć”. Zdaniem Departamentu pojęcie to można identyfikować z pojęciem „zatrudnienia”, które określa Kodeks pracy,

zgodnie z którym przez zatrudnienie, a więc nawiązanie stosunku pracy, rozumie się zobowiązanie do wykonywania pracy określonego rodzaju na rzecz pracodawcy, a pracodawca do zatrudnienia pracownika za wynagrodzeniem. Jest to pojęcie „zatrudnienia” w ujęciu wąskim, natomiast w szerszym ujęciu „zatrudnienie” obejmuje ponadto wykonywanie pracy w oparciu o zarobkowe umowy prawa cywilnego. Należy zauważyć, że w przepisach kodeksu cywilnego nie spotyka się pojęcia „zatrudnienie” w regulowanych nim odpłatnych umów o wykonywanie określonych czynności nie będących umową o pracę np. umowa o dzieło, umowy zlecenia. Rozszerzająca interpretacja pojęcia „zatrudnienia” obejmuje więc wszelkie wykonywanie czynności na rzecz innego podmiotu.

Z powyższego wynika, zdaniem Departamentu, iż pracownik

samorządowy nie może wykonywać zajęć ani w ramach dodatkowego stosunku pracy, a ni w ramach jakiegokolwiek innego stosunku prawnego, jeżeli zajęcia te będą kolidowały z jego obowiązkami czy mogłyby wywołać podejrzenie o stronniczość lub interesowność. Ponieważ cyt. ustawa nie wymienia o jakiego rodzaju zajęcia chodzi, jak również nie wyjaśnia kiedy mogą zaistnieć podejrzenia o stronniczość lub interesowność, zdaniem Departamentu, indywidualne rozwiązanie tego problemu zależy przede wszystkim od stanowiska przełożonego, a także komisji dyscyplinarnej lub sądu w przypadku sporu ze stosunku pracy.

z poważaniem

Wicedyrektor Departamentu
Bohdan Marciniak

Członkowie Honorowi SGP



Władysław Barański urodził się 18 października 1901 roku w Częstochowie. W roku 1915 wraz z rodziną jest ewakuowany w głąb Rosji do Orła, gdzie przebywa w bursie przy polskim gimnazjum. W listopadzie 1918 roku wraca do Polski i rozpoczyna naukę w Gimnazjum Giżyckiego w Warszawie. Przerzywa naukę, wstępuje do wojska i bierze udział w kampanii 1920 r. Po zwolnieniu z wojska zapisuje się do Szkoły im. H. Wawelberga i Rotwanda, jednocześnie pracuje w Głównym Urzędzie Patentowym Ministerstwa Przemysłu i Handlu. Studia geodezyjne na Politechnice Warszawskiej rozpoczął w 1923 r. a ukończył w 1929 r.

Praktykę zawodową odbył w biurze inż. Tadeusza Szymańskiego w Warszawie, a po uzyskaniu dekretu mierniczego przysięgłego prowadzi własne biuro. W czasie kryzysu gospodarczego pracuje w Zarządzie Miejskim miasta Zduńska Wola, a potem w Urzędzie Powiatu Warszawskiego. W 1937 r. Związek Miast Polskich powierza Mu prowadzenie spraw pomiaru miast w Polsce.

Po wojnie w 1945 r. wchodzi w skład zespołu prowadzącego w Lublinie rozmowy z władzami o powołanie Urzędu Pomiarów Kraju. Opracowuje projekt dekretu o Głównym Urzędzie. Po utworzeniu Urzędu powołany został na Dyrektora Biura Administracji Miernictwa. W roku 1951 przechodzi do pracy w Centralnym Biurze Projektów Budownictwa Miejskiego a następnie do Biura Projektów Budownictwa Komunalnego.

W roku 1961 zostaje zastępcą dyrektora do spraw technicznych w Instytucie Geodezji i Kartografii. Na emeryturę przeszedł w roku 1968.

Był wybitnym działaczem Stowarzyszenia Geodetów Polskich. Współuczestniczył w organizowaniu Związku Mierniczych Rzeczypospolitej Polskiej. Przewodniczył pierwszemu Zjazdowi Delegatów w dniach 15-16 września 1945 r. w Warszawie. Na II Zjeździe Delegatów ZMRP w roku 1947 został wybrany na Przewodniczącego Sądu Koleżeńskiego, a w roku 1948 na Przewodniczącego Zarządu Głównego ZMRP. W latach 1959-1974 pełnił funkcję Przewodniczącego Głównego Sądu Koleżeńskiego SGP. Za ofiarną pracę społeczną i zawodową otrzymał szereg odznaczeń państwowych i resortowych.

Członkostwo Honorowe SGP zostało nadane podczas XXIII Zjazdu Delegatów, który odbył się w Gdyni.

Zmarł 22 maja 1977 r. i został pochowany na Cmentarzu Komunalnym Północnym w Warszawie.



Igor Szantyr urodził się w dniu 1 marca 1902 r. w Warszawie. W czasie pierwszej wojny światowej wraz z rodziną mieszka w Moskwie. W 1921 r. wraca do kraju i rozpoczyna naukę w Państwowej Szkole Mierniczej we Lwowie, którą kończy w roku 1924. Pracę zawodową rozpoczyna we Lwowie u mierniczego przysięgłego inż. Władysława Rojewskiego, poczem przenosi się do Torunia, gdzie prowadzi aż do wybuchu II wojny światowej własne biuro.

W czasie wojny pracuje przy pomiarze miast, należąc jednocześnie do konspiracyjnej organizacji wojskowej „Batalion Pomorski”.

Po wyzwoleniu najpierw pracuje w Toruniu, potem zostaje przeniesiony do Bydgoszczy, gdzie pełnił funkcję wiceprezesa Wojewódzkiego Urzędu Ziemińskiego. W roku 1947 zostaje mianowany dyrektorem Działu Rolnictwa i Reform Rolnych w Łodzi, a w 1949 obejmuje stanowisko Naczelnika Wydziału

w Ministerstwie Rolnictwa w Warszawie. W 1951 r. powraca do Łodzi i pracuje w Miejskim Przedsiębiorstwie Mierniczym na stanowisku naczelnego inżyniera.

Na emeryturę przechodzi w roku 1968.

Oprócz pracy zawodowej był aktywnym działaczem społecznym. Pracował w Oddziale SGP w Łodzi, gdzie w latach 1954-1960 był Przewodniczącym Komisji Postępu Technicznego, a w latach 1961-1967 wiceprzewodniczącym Zarządu Oddziału.

W latach 1949-1952 pełnił funkcję Przewodniczącego Zarządu Głównego SGP, będąc jednocześnie członkiem Prezydium Rady Głównej NOT. Od roku 1953 do roku 1968 był członkiem Zarządu Głównego SGP.

Członkostwo Honorowe SGP zostało nadane na XXIII Zjeździe Delegatów SGP, który odbył się w Gdyni.

Zmarł w dniu 18 kwietnia 1973 r. i pochowany został na Cmentarzu Komunalnym w Łodzi.

JUBILEUSZE



Jubilat kol. Emil Nowosielski i Przewodniczącą SGP kol. Stanisław Kluska.



Koleżanki i Koledzy, uczestnicy spotkania z Jubileatem (na pierwszym planie).

11 grudnia 1996 r. w Domu Technika w Warszawie odbyła się niecodzienna uroczystość: nasz Kolega mgr inż. Emil Nowosielski obchodził 30 listopada 1996 r. setną rocznicę swoich urodzin. Z tej okazji Zarząd Główny SGP - Sekcja Geodezji Rolnej i Leśnej zorganizowali Seminarium związane z tą rocznicą. Seminarium prowadził Przewodniczący ZG SGP, Kolega Stanisław Kluska. Przybyli zaproszeni: mgr inż. Józef Kalisz - Sekretarz Stanu w MGPIB, Główny Geodeta Kraju; przedstawiciel MRiGŻ - mgr inż. Jan Bielański; prof. dr Wojciech Wilkowski - przedstawiciel Wydziału Geodezji i Kartografii Politechniki Warszawskiej. Prof. W. Wilkowski, jako Naczelny Redaktor Przeglądu Geodezyjnego, w swoim czasie przeprowadził z Jubilatem wywiad, który został opublikowany w nr 12 Przeglądu Geodezyjnego.

Na Seminarium przybyli także: przedstawicielka Komitetu Geodezji PAN, przedstawiciel Politechniki Śląskiej, przedstawiciel Instytutu Geodezji i Kartografii. Ponadto listy gratulacyjne przesłali: wicepremier R. Jagieliński, prof. Andrzej Hopfer oraz doc. dr Stanisław Trautsolt.

Zabierający głos podkreślali, że przez cały czas swojej pracy zawodowej mgr inż. Emil Nowosielski był związany z geodezją urzędzeniową: w latach 1924-1930 ukończył studia na Wydziale Geodezji Politechniki Warszawskiej. Jako już mierniczy przysięgły wykonywał do wybuchu II wojny światowej przeważnie

prace scaleniowe. Po wojnie pracował w Ministerstwie Rolnictwa i Reform Rolnych, Departament Przebudowy Ustroju Rolnego. Jednocześnie pracował jako dydaktyk w Katedrze Geodezyjnego Urządzania Terenów Rolnych kierowanej przez prof. Wacława Nowaka, a także w Instytucie Geodezji i Kartografii. Przygotowuje do druku jako autor rozliczne prace naukowe. Z tej dziedziny jest współautorem podręcznika „Geodezja Rolna”, który ukazuje się w licznych edycjach.

Wśród obecnych byli także: mgr inż. St. Czarnecki - Przewodniczący Oddziału Warszawskiego SGP; a także uczniowie Jubilata, m.in. J. Fellmann, St. Trautsolt, Władysław Pruszczyk, Marian Szymański, Włodzimierz Kunach, Ryszard Sławiński, dyrektor WBGiTR w Elblągu zaprosił obecnych na swój 100 jubileusz, który odbędzie się za 53 lata. Oczywiście zapowiedź ta spotkała się z wielkim entuzjazmem.

Całość uroczystości odbyła się w miłej i koleżeńskej atmosferze; były kwiaty, toasty szampańskie, kawa, herbata, śpiewy „200 lat niech żyje nam”. Przewodniczący SGP, Kolega St. Kluska, wręczył Jubilatowi pamiątkowy zegarek ze stosownym napisem.

W końcowej części Seminarium Kol. T. Kuryłowicz, dyrektor WBGiTR w Białymstoku, wygłosił odczyt na temat „Aktualnie prowadzone prace urzędzeniowe w Polsce”.

Stanisław Trautsolt

Oddział SGP w Białymstoku



Spotkanie z Jubileatem, siedzą od prawej: kol. Czesław Lech, Edward Popławski i Edward Gamracki.



Spotkanie z Jubileatem, stoją od prawej: kol. Z. Olszewski, M. Kulczakowicz, Jubilat - Edward Popławski, W. Świerzbński, Cz. Lech, E. Gamracki.

W dniu 13 października 1996 r. Kol. inż. Edward Popławski obchodził Jubileusz 90-lecia urodzin.


Z tej okazji Zarząd Oddziału SGP wspólnie z Okręgowym Przedsiębiorstwem Geodezyjno-Kartograficznym w Białymstoku zorganizowali w dniu 12.10.1996 r. w budynku Przedsiębiorstwa, uroczyste spotkanie z Jubilatem. Wręczono drobny upominek, zwiedzono OPGK oraz odbyło się koleżeńskie spotkanie.

Kolega Edward Popławski należy do naszej organizacji od

1948 r. najpierw do ZMRP, a następnie SGP. W okresie tym pełnił szereg funkcji w Oddziale i tak w roku 1959 był wiceprzewodniczącym, w latach 1953-1956 - skarbnikiem, a w latach 1951-1953 członkiem Prezydium. Był również Przewodniczącym Oddziałowej Komisji Rewizyjnej.

Serdecznie dziękujemy Jubilatowi za aktywną działalność w Stowarzyszeniu Geodetów Polskich oraz życzymy dużo zdrowia i wszelkiej pomyślności w następnych latach życia.

Oddział SGP w Gdańsku



W dniu 1 stycznia 1997 r. Kol. Jerzy Stawowski, Członek Honorowy SGP, obchodził Jubileusz 75-lecia urodzin. Kolega J. Stawowski jest znanym i cenionym w środowisku geodezyjnym wieloletnim działaczem naszej Organizacji.

Pełnił funkcję Przewodniczącego Zarządu Oddziału SGP w Gdańsku, był członkiem Zarządu Głównego. Obecnie pełni funkcję Wiceprzewodniczącego Głównego Sądu Koleżeńkiego oraz Wiceprzewodniczącego Zarządu Oddziału SGP w Gdańsku.

Serdecznie gratulujemy Jubilatowi - dziękujemy za dotychczasową aktywną pracę w Stowarzyszeniu oraz życzymy dużo zdrowia i wszelkiej pomyślności.

Oddział SGP w Łodzi

XXX-lecie Koła Seniorów w Łodzi

W bieżącym roku upływa XXX rocznica powstania Koła Seniorów Łódzkiego Oddziału Stowarzyszenia Geodetów Polskich.

Powołanie Koła nastąpiło na zebraniu w dniu 3 stycznia 1967 r. a założycielami jego byli Koledzy: Bolesław Kwieciński, Zenon i Edward Zarzyccy, Czesław Dziworski, Roman Gabryelski, Roman Krokowicz i Antoni Czerski.

Do początku lat 90-tych Koło wyróżniało się aktywną działalnością polegającą na organizowaniu zebrań i spotkań swoich członków, organizowaniu lub braniu udziału w wycieczkach i imprezach Zarządów Oddziałów NOT i SGP.

Koło przygotowało, między innymi, uroczyste zebranie z okazji X i XX-lecia swego istnienia oraz bardzo ciekawą wystawę prac malarskich jednego ze swoich członków. Koło prowadzi kronikę bogato ilustrowaną, zawierającą liczne dokumenty i fotografie. Jako przykład posłużyć mogą załączone zdjęcie z XX-lecia Koła (1984 r.).

Na czele Koła stali wypróbowani działacze stowarzyszeniowi, którzy swoją pracą potrafili mobilizować do aktywnej działalności pozostałych kolegów. Byli to Bolesław Kwieciński, Emilian Sperzyński, Józef Szumski, Franciszek Bodych, Michał Szczytkowski i Karol Janiak.

Zarząd Oddziału pamiętał o swoich Seniorach i często występował o przyznanie im odznaczeń stowarzyszeniowych, resortowych czy państwowych, co z reguły było załatwiane pozytywnie.

Od 1982 roku wprowadzono miły zwyczaj wręczania Seniorom, którzy ukończyli 80 rok życia pamiątkowego dyplomu, kwiatów a często symbolicznych upominków. Uroczystość taka odbywała się na zebraniach Oddziału albo w mieszkaniu Jubilata w zależności od Jego kondycji.

W ciągu kilku lat dyplomy 80-latków otrzymali: Roman Bryłka, Czesław Dziworski, Mikołaj Fiedorowicz, Aleksander Gliński, Zygmunt Godlewski, Franciszek Jasiński, Józef Lustych, Henryk Krzywański, Emilian Sperzyński, Stanisław Świerżewski, Michał Szczytkowski, Józef Szumski, Stanisław Trzaskowski, Stanisław

Wądołowski, Stanisław Zbierajewski, Jacek Żebrowski.

W ostatnich latach uległa pewnemu ograniczeniu spowodowane wielu obiektywnymi przyczynami praca Koła jako jednostki organizacyjnej, niemniej Seniorzy zapraszani są na organizowane przez Oddział Spotkania Noworoczne czy inne zebrania i imprezy, w których biorą udział w miarę swych sił i możliwości.

Kontynuowane będą spotkania indywidualne z Seniorami 80-latkami, a stałą troską Zarządu jest utrzymanie kontaktów z Kolegami, którzy chcą jeszcze porozmawiać na tematy



zawodowe, lub wspomnieć jak to dawniej bywało.

Na zebraniu Noworocznym, które z udziałem przedstawicieli władz zawodowych i administracyjnych miasta odbyło się 13 stycznia 1997 roku przybyło 5 Seniorów i mamy nadzieję, że dostarczyło im to dużo satysfakcji.

Jerzy Górski

Oddział SGP w Warszawie



Jubileaci uczestniczący w spotkaniu
od prawej kolejdy: Albert Rodziewicz, Andrzej Stępień, Stanisław Dmochowski, Jerzy Kula, Jerzy Pawelec, Stanisław Czarncki (nie Jubilat) Przewodniczący Oddziału SGP w Warszawie i Józef Piątkowski.

W dniu 7 stycznia 1997 r. Koło Seniorów Oddziału SGP w Warszawie zorganizowało spotkanie członków koła z Jubilatami. Jest to impreza tradycyjna odbywająca się corocznie, na której kolejdy którzy osiągnęli okrągłą liczbę lat otrzymują drobne upominki.

W roku 1996 Jubileusz obchodzili Kolejdy:

1. Stanisław Dmochowski - 90 lat
2. Adam Nowotarski - 90 lat
3. Jerzy Pawelec - 90 lat
4. Waclaw Kłopociński - 85 lat
5. Józef Pasik - 85 lat

6. Albert Rodziewicz - 85 lat
7. Andrzej Stępień - 85 lat
8. Tadeusz Dmochowski - 80 lat
9. Józef Piątkowski - 80 lat
10. Hieronim Cierpikowski - 75 lat
11. Jan Ciesielski - 75 lat
12. Jerzy Kula - 75 lat
13. Wiktor Ossowski - 75 lat
14. Zygmunt Żurawski - 75 lat

Serdecznie dziękujemy Jubilatom za aktywną działalność w Stowarzyszeniu Geodetów Polskich oraz życzymy dużo zdrowia i wszelkiej pomyślności w następnych latach życia.

Informacje bieżące...

☐ W dniu 25.11.1996 r. odbyło się zebranie organizacyjne Głównego Sądu Koleżeńskiego SGP. Zebrani chwilą ciszy uczcili pamięć zmarłego Członka Głównego Sądu Koleżeńskiego Kol. Sławomira Dawidziuka.

W skład Głównego Sądu Koleżeńskiego powołuje się z dniem 25.11.1996 r. Kol. Teresę Pielesz-Patynę.

Następnie omówiono Regulamin Sądów Koleżeńskich Oddziałów i dostosowano jego zapisy do obowiązującego Statutu SGP i Kodeksu Etyki Zawodowej Geodety.

Regulamin ten został rozesłany wszystkim Przewodniczącym Sądów Koleżeńskich Oddziałów.

☐ Na wniosek Stowarzyszenia Geodetów Polskich Federacja Stowarzyszeń Naukowo-Technicznych NOT nadała następującym Koleżankom i Kolegom Odznaki Honorowe NOT

Złotą Odznakę Honorową otrzymali:

1. Stanisław Dąbrowski - Warszawa
2. Piotr Matusik - Nowy Sącz
3. Jerzy Władysław Musiał - Warszawa
4. Ryszard Słomski - Warszawa

Srebrną Odznakę Honorową otrzymali:

1. Kazimierz Biedrzycki - Ostrołęka
2. Gabriel Bodecki - Warszawa
3. Tadeusz Gąsowski - Warszawa
4. Halina Hoele - Warszawa
5. Wojciech Jacenik - Nowy Sącz

6. Edward Lewandowski - Warszawa
7. Jan Łopaciuk - Warszawa
8. Stanisław Massalski - Warszawa
9. Jacek Uchański - Warszawa
10. Jan Waszkinel - Olsztyn

☐ Prezydium Zarządu Głównego SGP nadało następującym Koleżankom i Kolegom Srebrne Odznaki Honorowe SGP:

1. Wiesławie Barańskiej - Olsztyn
2. Maciejowi Czajkowskiemu - Olsztyn
3. Cyrylowi Grajczakowi - Olsztyn
4. Stefanowi Gronkowskiemu - Olsztyn
5. Waclawowi Hakuć - Olsztyn
6. Izabeli Kapuścik - Olsztyn
7. Jackowi Piotrowiczowi - Olsztyn
8. Leszkowi Raczyńskiemu - Olsztyn
9. Teresie Zalewskiej - Olsztyn
10. Henrykowi Zdunkowi - Olsztyn

☐ Na wniosek Głównej Komisji Kwalifikacyjnej SGP Prezydium nadało tytuł Rzeczoznawca SGP następującym Kolegom:

1. mgr inż. Andrzejowi Dobrzyńskiemu - Poznań
 - geodezyjne pomiary szczegółowe
 - prace geodezyjne dla celów prawnych i gospodarki przestrzennej

2. inż. Januariuszowi Gregorkiewiczowi - Warszawa
 - szacowanie nieruchomości (gruntów)
3. tech. Mateuszowi Grotowi - Warszawa
 - geodezyjne pomiary szczegółowe



Spotkanie noworoczne Zarządu Głównego

□ W dniu 7 stycznia 1997 r. odbyło się w Warszawie w Domu Technika NOT spotkanie noworoczne aktywu Stowarzyszenia Geodetów Polskich. Funkcję gospodarza pełnił Kol. W. Żukowski, wiceprzewodniczący SGP. Przewodniczący Stowarzyszenia Kol. St. Kluska był chory. W spotkaniu wzięło udział około 40 osób.

XXII Konkurs Jakości Prac Scaleniowych

Zakończył prace Główny Sąd Konkursowy powołany w dniu 8.07.1996 r. przez Prezydium Zarządu Głównego Stowarzyszenia Geodetów Polskich dla oceny prac scaleniowych zakończonych w 1995 roku.

Główny Sąd Konkursowy działał w następującym składzie:

- mgr inż. Jan Bielański - przewodniczący
- mgr inż. Józef Pawluk - sekretarz
- dr inż. Władysław Pruszczyk - członek
- mgr inż. Edward Oszmiański - członek
- mgr inż. Zdzisław Talar - członek
- mgr inż. Jerzy Kozłowski - członek

W swoich czynnościach Główny Sąd kierował się regulaminem Konkursu, zatwierdzonym przez Prezydium Zarządu Głównego Stowarzyszenia Geodetów Polskich.

Wszystkie prace zostały przez Główny Sąd szczegółowo zbadane przy udziale przedstawicieli Wojewódzkich Biur Geodezji i Terenów Rolnych oraz geodetów - autorów prac.

Główny Sąd kierując się:

- wynikami szczegółowego zbadania przedstawionych operatów scaleniowych,
- opiniami poszczególnych Sądów Eliminacyjnych, działających przy Zarządach Oddziałów Wojewódzkich Stowarzyszenia Geodetów Polskich,
- sprawozdaniami dotyczącymi przebiegu wykonania poszczególnych etapów prac scaleniowych, uzupełnionymi dodatkowymi wyjaśnieniami osób prezentujących oceniane prace,
- wzajemnym porównaniem ze sobą jakości prezentowanych prac dokonał ich oceny, stosując kryteria ustalone w regulaminie konkursu.

Na tę ocenę miały wpływ: wysoka jakość techniczna, oryginalność rozwiązań projektowych, uzyskane efekty ekonomiczne oraz stosowanie nowych technologii w pomiarze, obliczeniach i projektowaniu.

W XXII Konkursie Jakości Prac Scaleniowych wzięły udział

prace o wyjątkowych walorach technicznych, o bardzo dużej powierzchni i charakteryzujące się dużymi trudnościami wykonania. Z tego względu zaszła konieczność przyznania dwu równorzędnych drugich nagród.

Wymienione okoliczności spowodowały, że Główny Sąd Konkursowy przyznał następujące nagrody:

I-szą nagrodę w wysokości 5.000 zł przyznano:

zespółowi geodetów z **WBGiTR w Lublinie**, w osobach:

- p. **Henryka Mazurek** 3.000 zł
- p. **Marian Sosnowy** 2.000 zł

za wzorową jakość wykonania projektu scalenia gruntów obiektu „**Pałecznicza**”, o powierzchni 842 ha.

dwie równorzędne II-gie nagrody w wysokości po 3.000 zł przyznano:

a) zespółowi geodetów z **WBGiTR w Białymstoku**, w osobach:

- p. **Jan Kuptel** 1.800 zł
- p. **Marian Bezubik** 1.200 zł

za bardzo dobrą jakość wykonania projektu scalenia lasu obiektu „**Zubry**”, o powierzchni 929 ha.

b) zespółowi geodetów z **WBGiTR w Rzeszowie**, w osobach:

- p. **Józef Ozimek** 1.200 zł
- p. **Andrzej Wal** 700 zł
- p. **Andrzej Mycek** 700 zł
- p. **Maria Cyparska** 400 zł

za bardzo dobrą jakość wykonania projektu scalenia gruntów obiektu „**Zabratówka**”, o powierzchni 795 ha.

III-cią nagrodę w wysokości 2.000 zł przyznano:

zespółowi geodetów z **WBGiTR w Białymstoku**, w osobach:

- p. **Mikołaj Pańkowski** 1200 zł
- p. **Jerzy Jackowski** 800 zł

za wyróżniającą się dobrą jakość wykonania projektu scalenia lasu obiektu „**Nowosiółki**”, o powierzchni 816 ha.

Główny Sąd Konkursowy dokonał oceny nadesłanych prac na 4-ech posiedzeniach w dniach od 15.11 do 20.11.1996 r.

Nagrody ufundowało Ministerstwo Rolnictwa i Gospodarki Żywnościowej.

XVIII MIĘDZYNARODOWY KONGRES FOTOGRAMETRYCZNY

W dniach od 9 do 19 lipca 1996 roku obradował w Wiedniu XVIII Kongres Międzynarodowego Towarzystwa Fotogrametrii i Teledetekcji. Kongres został zorganizowany przez Austriackie Towarzystwo Fotogrametrii i Teledetekcji. Przygotowaniami do Kongresu oraz jego organizacją kierował Dyrektor Kongresu prof. Karl Kraus.

Obrady kongresu odbywały się w nowoczesnym centrum kongresowym *Austria Center Vienna*. W Kongresie uczestniczyło ponad 3000 osób z 104 krajów, w tym 45 osobowa grupa specjalistów z Polski. Poza plenarnymi sesjami na początku i końcu Kongresu obrady toczyły się w 7 Komisjach Technicznych. Część składową Kongresu stanowiły wystawy: wystawa firm produkujących sprzęt fotogrametryczny i teledetekcyjny, wystawa krajowych towarzystw fotogrametrycznych i teledetekcyjnych oraz wystawa uczelni i instytutów badawczych. Polskie Towarzystwo Fotogrametrii i Teledetekcji przygotowało wystawę obrazującą ostatnie osiągnięcia polskiej fotogrametrii i teledetekcji. Ekspozycja Instytutu Geodezji i Kartografii obejmowała najnowsze mapy satelitarne i lotnicze wykonane w technice cyfrowej.

W trakcie Kongresu zostały wręczone specjalne nagrody przyznawane z okazji kolejnych kongresów. Profesorowi Ackermannowi z Niemiec nadano tytuł honorowego członka Międzynarodowego Towarzystwa Fotogrametrii i Teledetekcji. Złoty Medal Brock'a otrzymał prof. S. Tjuflin z Rosji, a nagrodę Otto von Grubera otrzymał dr Hans Gerd Mass ze Szwajcarii. Medale Schwedfeskiego otrzymali Dr. J.B.Case z USA oraz Dr. A.P.Cracknell z Anglii.

W czasie Kongresu wręczone zostały po raz pierwszy nagrody im. Prof. E. Dolezala, który był twórcą Międzynarodowego Towarzystwa Fotogrametrycznego. Nagrody zostały ufundowane przez austriackie Ministerstwo Nauki, Transportu i Sztuki. Nagrody te zostały przeznaczone dla naukowców z krajów znajdujących się w okresie transformacji gospodar-

czej oraz z krajów rozwijających się. Warunkiem otrzymania tej nagrody były osiągnięcia w praktycznym zastosowaniu metod fotogrametrycznych i teledetekcyjnych. Ogółem przyznano 30 nagród Dolezala specjalistom z 18 państw oraz 32 wsparcia finansowe umożliwiające bezpłatny udział w Kongresie. Z Polski nagrodę Dolezala otrzymał doc. dr hab. Romuald Kaczyński z Instytutu Geodezji i Kartografii oraz prof. J. Jachimski wraz z zespołem współpracowników z Akademii Górniczo-Hutniczej w Krakowie. Nagrodę Dolezala otrzymała także prof. Aleksandra Bujakiewicz, która od szeregu lat pracuje na uniwersytecie w Lusace w Zambii.

W wyniku głosowań przeprowadzonych w trakcie obrad Zgromadzenia Generalnego Międzynarodowego Towarzystwa Fotogrametrii i Teledetekcji dokonano wyboru nowego Zarządu MTFIT w składzie:

Prezydent: Lawrence W. Fritz, USA,

I V-Prezydent: Shunji Murai, Japonia

II V-Prezydent: Marcio Barbosa, Brazylia

Skarbnik: Heinz Ruiether, Afryka Południowa

Dyrektor Kongresu: Klaas J. Beek, Holandia

Przewodnictwa poszczególnych Komisji Technicznych powierzono następującym osobom:

Komisja 1: George Joseph, Indie

Komisja 2: Ian Dowman, Anglia

Komisja 3: Toni F. Schenk, USA

Komisja 4: Dieter Fritsch, Niemcy

Komisja 5: Hirofumi Chikatsu, Japonia,

Komisja 6: Klaas Vilaneuva, Indonezja

Komisja 7: Gabor Remetey-Fulopp, Węgry.

Ustalono, że następny Kongres odbędzie się w Amsterdamie w Holandii w roku 2000 i będzie połączony z obchodami 50-lecia ITC.

TUNEZJA 96'



Łódzki Oddział Stowarzyszenia Geodetów Polskich zorganizował dla swoich członków i ich rodzin czwartą zagraniczną wycieczkę - po Paryżu (16-23.10.1993), Londynie (17-24.09.1994), Szwajcarii (11-17.09.1995), niedoszedł do skutku, a planowanej na czerwiec 1996 r. wycieczce do Sankt Petersburga - na

Dzień 30.10.1996 r. również obfitował w dalsze atrakcje. Rozpoczął się zwiedzeniem słonego jeziora Szott el Dżerid, gdzie brak jest wody, w zamian znajduje się 2-metrowa warstwa soli. Następuje przejazd do miasteczka Toezeur i zwiedzenie dużej oazy oraz muzeum Dar Cherait.

W drodze powrotnej zatrzymaliśmy się w czwartym w kolejności świętym mieście islamu - Kairouan. Znajdują się tam bezcenne zabytki architektury kultury arabskiej.

Trasa wycieczki wynosiła 1200 km i jest pokazana na obok zamieszczonej mapce.



Kolejny dzień poświęcony był wypoczynkowi, natomiast 22.10.96 zwiedziliśmy miasteczko Monastir, gdzie znajduje się VII-wieczny obronny klasztor oraz miasto Susse z budynkami z IX wieku. Następnego dnia zwiedziliśmy stolicę Tunezji Tunis oraz wszystkim znaną z różnych przekazów Kartaginę. Wieczorem należało podjąć bardzo ważną decyzję. Miejscowy rezydent opiekujący się naszą grupą zaproponował

kontynent afrykański do Tunezji.

Przygoda - spotkania z Afryką - rozpoczęła się w dniu 17.10.1996 r. wyjazdem z Łodzi na lotnisko w Warszawie, a następnie samolotem tunezyjskich linii Nouvelair poleciliśmy do Monastiru.

Zakwaterowano nas w eleganckich dwuosobowych pokojach w hotelu „Sahara Beach” położonym nad samym morzem Śródziemnym.

Dzień 18.10.1996 r. poświęcony był spotkaniu z rezydentem oraz spacerom i kąpielom w morzu.

19.10.1996 r. wybraliśmy się na dwudniową wycieczkę na Saharę. Jechaliśmy autokarem. Pierwszy postój odbył się w miejscowości El Jem gdzie znajduje się zbudowane w 230 r. koloseum nie wiele ustępujące rozmiarami koloseum rzymskiemu. Następnym postojem miały miejsce

w Mamata położonym w paśmie gór osiągających wysokość 700 m. W grotach wydrążonych w skałach mieszkają pierwotni mieszkańcy tej krainy - Berberowie. Zwiedziliśmy takie mieszkanie. Po obiedzie udaliśmy się do miasta Douz zwanego „bramą do pustyni”. Czeakała nas tutaj największa atrakcja - przejazd po pustyni na wielbłądach.

bezpłatny pobyt dla 6 osób przez następne 8 dni. Tylko trzy osoby wyraziły zgodę na tę propozycję.

W dniu 24 października 1996 r. nastąpił powrót do kraju.

W dniu 27 listopada odbyło się spotkanie uczestników wycieczki, na którym zastanawiano się między innymi nad kierunkiem następnej wycieczki.



GREMIUM NAUKOWO-TECHNICZNE Geodezji, Kartografii, Katastru i Nawigacji AKADEMII INŻYNIERSKIEJ W POLSCE rozpoczęło swą działalność.

W dniu 24 września 1996 r. odbyło się inauguracyjne posiedzenie powołanego w dniu 5 lipca, decyzją Prezesa Akademii Inżynierskiej w Polsce, Gremium Naukowo-Techniczne do spraw Geodezji, Kartografii, Katastru i Nawigacji.

Gremium liczyło w chwili powołania 62 członków reprezentujących: wydziały geodezyjne wyższych uczelni technicznych, katedry lub zakłady geodezji wydziałów niegeodezyjnych wyższych uczelni, wydziały nawigacyjne Akademii Marynarki Wojennej i Wyższych Szkół Morskich, Instytut Geodezji i Kartografii, Stowarzyszenie Geodetów Polskich, Krajową Geodezyjną Izbę Gospodarczą oraz przedstawicieli firm geodezyjnych i wolnego zawodu. Z urzędu do gremium wchodził sześć członkowie zwyczajni AIP.

Członkiem Gremium mogła zostać osoba, która złożyła oficjalną deklarację zaopatrzoną własnoręcznym podpisem stwierdzającą chęć do pracy w ramach powołanych komisji lub doraźnych zespołów problemowych;

W pierwszym zebraniu wzięło udział 48 osób, któremu przewodniczył kol. Stanisław Pachuta - organizator Gremium. Zebranie inauguracyjne zaszczyli swą obecnością: Prezes Akademii Inżynierskiej w Polsce kol. mgr inż. Wojciech Gawęda, wiceprezes AIP kol. Andrzej Jan Kumor, Przewodniczący Kolegium Twórczości Technicznej AIP, w ramach którego będzie działać gremium - kol. Antoni S. Kwiatkowski, Dyrektor Muzeum techniki kol. Jerzy Jasiuk, oraz Przewodniczący Komitetu Geodezji PAN kol. Bogdan Ney - który aktualnie jest członkiem Komitetu Wykonawczego AIP.

Przewodniczący zebrania po powitaniu przybyłych na spotkanie, przedstawił założenia programowe Gremium N-T. Założenia te zostały przyjęte bez zastrzeżeń. /Założenia programowe i Regulamin Gremium będą oddzielnie opublikowane na łamach „Wiadomości SGP”/.

Prezes Akademii Inżynierskiej w Polsce kol. Wojciech Gawęda zaprezentował pokrótce historię powstania Akademii, jej strukturę organizacyjną, podejmowane działania na przestrzeni 4 lat istnienia. Wyraził zadowolone z faktu powołania Gremium, podkreślając, że frekwencja na obradach znakomicie zaświadcza, iż Akademia Inżynierska zaistniała już w życiu inżynierskim, a jej członkowie i liczni na sali sympatycy chcą pracować na korzyść życia naukowego i inżynierskiego. Kol. Wojciech Gawęda wyraził nadzieję, że wielu spośród dotychczasowych sympatyków znajdzie w Akademii Inżynierskiej miejsce dla własnych działań i inicjatyw oraz zechcą to wyrazić również poprzez wstąpienie w skład członków zwyczajnych Akademii.

Na zakończenie swego wystąpienia kol. prezes AIP Gawęda dołączając się do podziękowań przekazanych przez kol. St. Pachutę, serdecznie podziękował dyrektorowi Muzeum Techniki Jerzemu Jasiukowi za nieodpłatne udostępnienie pomieszczeń i gościnę. Wszystkim obecnym życzył owocnych satysfakcjonujących obrad w imieniu własnym i nieobecnego z powodu choroby wiceprezesa Akademii kol. Jana Kaczmarka.

Kolega Antoni S. Kwiatkowski - przewodniczący Kolegium Twórczości technicznej AIP w swym wystąpieniu powiedział: Panie Przewodniczący Akademii Inżynierskiej w Polsce, Panie Przewodniczący Gremium Naukowo-Technicznego ds. Geodezji, Kartografii, Katastru i Nawigacji AIP oraz Szanowni Państwo!

Podstawę działalności Akademii Inżynierskiej w Polsce stanowi optymalne wykorzystanie osiągnięć nauk i dyscyplin technicznych dla krzewienia kultury technicznej oraz wdrażania w społeczeństwie polskim osiągnięć światowej cywilizacji technicznej.

Działając na rzecz przyszłości nie zapominamy o konieczności gromadzenia i ochrony dorobku minionych pokoleń twórców techniki polskiej. Wiele dzieł, które stanowiły kamień węgielny postępu, kształtując współczesną nam cywilizację wrusza swoją prostotą rozwiązań, a jednocześnie budzi szacunek dla błysku geniuszu ludzkiego, gdyż dzieła te kiedy powstawały nie posiadały wcześniejszych pierwowzorów. Wiele takich osiągnięć środowisko państwa ma w swoim dorobku.

W wielu dziedzinach nauki, techniki, technologii, konstrukcji, organizacji działalności przemysłowej oraz zarządzania nią, polska myśl naukowa i techniczna wniosła znaczący wkład w ogólnoludzki rozwój kultury i cywilizacji.

Dynamiczny i samonapędzający się rozwój techniki i technologii stwarza nadzieję na lepsze, bezpieczniejsze i godniejsze życie jednostek ludzkich oraz społeczeństw w których żyją.

Dziedziny oraz dyscypliny nauki, które Państwo reprezentujące odegrały w przeszłości, odgrywają dziś i nadal będą odgrywać jutro doniosłą rolę w kształtowaniu świadomości ludzkiej, bezpieczeństwa egzystencji, a także przemieszczania się ludzi już nie tylko na planecie Ziemia, ale także w otaczającym ją kosmosie.

Pragnę wyrazić osobistą radość, że właśnie od Gremium N-T ds. Geodezji, Kartografii, Katastru i Nawigacji rozpoczyna się w Kolegium Twórczości Technicznej AIP ta forma działalności naszej Akademii. Działalność Państwa będzie niewątpliwie wzorem jak optymalnie i skutecznie nawigować ku spełnieniu celów i nadziei Akademii.

Pragnę szczególnie podziękować Panu Profesorowi Stanisławowi Pachucie za organizację Gremium a Państwu życzyć wiele satysfakcji z kształtowania przyszłej jego działalności.

Po wystąpieniach Prezes Akademii kol. Wojciech Gawęda wręczył wszystkim obecnym członkom Gremium „Akty nominacyjne”. Na zakończenie tej uroczystości wyraził nadzieję, że podejmowana w ramach Gremium działalność wzmocni pozycję Akademii, ale przede wszystkim będzie satysfakcjonująca i przyniesie korzyści jej członkom, całemu środowisku związanemu z problematyką geodezji, kartografii, katastru i nawigacji.

W trakcie posiedzenia plenarnego Gremium dokonano zgodnie z obowiązującym regulaminem wyboru władz. W wyniku przeprowadzonych wyborów funkcję Przewodniczącego gremium powierzono dotychczasowemu organizatorowi kol. Stanisławowi Pachucie. Na wiceprzewodniczących wybrano: kol. kol. kmr prof. dr hab. inż. Stanisława Kołaczyńskiego z Akademii Marynarki Wojennej w Gdyni, dr inż. Kazimierza Juzwę z Politechniki Śląskiej i doc. dr hab. inż. Sabinę Żróbek z Akademii Rolniczo-technicznej w Olsztynie. Sekretarzem Gremium wybrano jednomyślnie dr inż. Andrzeja Pachutę z Politechniki Warszawskiej. Członkami Prezydium zostali: prof. dr hab. inż. Andrzej Banachowicz z Wyższej Szkoły Morskiej w Szczecinie oraz prof. dr hab. inż. Andrzej Majde z Instytutu Geodezji i Kartografii w Warszawie.

W dyskusji nad planem pracy Gremium na rok 1997, kol. prof. Bogdan Ney zaproponował włączenie się Gremium do organizacji konferencji naukowej nt. „Geodezja i kartografia u progu XXI wieku” pod auspicjami PAN, Głównego Geodety Kraju, AIP, a także Grupy C krajów środowisko-europejskich, poświęconej rozwojowi geodezji i kartografii w perspektywie najbliższych 25 lat. Prof. Ney uznał, że tematyka ta winna znaleźć swoje miejsce w planie pracy Gremium. Ponadto zaprosił przewodniczącego Gremium do składu Komitetu Organizacyjnego tej konferencji.

Ponadto kol. Stanisław Pachuta poinformował zebranych,

że Gremium aktywnie włączyło się do organizacji wspólnie z Sekcją Geodezji Przemysłowej Komitetu Geodezji PAN oraz Sekcją Geodezji Inżynieryjnej Stowarzyszenia Geodetów Polskich III Konferencji naukowo-technicznej nt. „Problemy automatyzacji w geodezji inżynieryjnej”, która odbędzie się w dniach 20-21 marca 1997 r. w Warszawie w pomieszczeniach Centralnej Biblioteki Wojskowej.

W wyniku dalszej ożywionej dyskusji postanowiono powołać doraźne zespoły robocze:

Zespół problemowy ds. oceny standardów polskich prac geodezyjnych i kartograficznych w stosunku do standardów zagranicznych. O prowadzenie tego zespołu poproszono kol. dr inż. Wiesława Pawłowskiego z Politechniki Łódzkiej.

Zespół problemowy: „Geodezja i geodeci w środowisku informatycznym - relacja między zawodem geodety a szeroko rozumianą technologią i praktyką”.


Zorganizowanie pracy tego zespołu powierzono kol. prof.

Andrzejowi Majde z Instytutu Geodezji i Kartografii.

Zespół problemowy ds. Programów Nauczania. Kierownictwo tego Zespołu objął kol. prof. Edward Kujawski z Akademii Techniczno-Rolniczej w Bydgoszczy.

Zespół problemowy ds. nowoczesnego, wielozadaniowego katastru i problemów polskiej służby geodezyjnej. Kierownictwo tego zespołu objął kol. mgr inż. Marian Szymański - dyrektor Zespołu Rzeczoznawców SGP przy ścisłej współpracy z kol. prof. Wojciechem Wilkowskim z Politechniki Warszawskiej.

Ponadto uzgodniono, że powołane zespoły problemowe do końca 1996 r. podejmą działania a w ciągu pół roku wypracują najdogodniejsze i najskuteczniejsze formy działania.



Imprezy Naukowo-Techniczne

Plan Imprez Naukowo-Technicznych

organizowanych przez Stowarzyszenie Geodetów Polskich w 1997 roku

Lp.	Temat i rodzaj imprezy	Organizator	Termin, miejsce	Ilość referatów	
1.	III KNT nt. "Problemy Automatyzacji w Geodezji"	Komitet Geodezji PAN Gremium NT ds. Geodezji Kartografii Katastru i Nawigacji Akademii Inż. Sekcja Geodezji Inżynieryjnej SGP	20-21.III.97 Warszawa	40	krajowa
2.	IV KNT nt. „Geodezja w Gospodarce Morskiej”	Zarząd Główny i Oddział w Gdańsku Stowarzyszenia Geodetów Polskich	25-26.IV.97 Gdynia - Urząd Morski	10	krajowa
3.	XIV Sesja NT z cyklu „Aktualne zagadnienia w geodezji” nt. „Obsługa Geodezyjno-Prawna Autostrad”	Sekcje Geodezji Miejskiej i Geodezji Rolnej i Leśnej SGP, Zarządy Oddziałów SGP w Nowym Sączu i Krakowie	22-24.V.97 Nowy Sącz	20	krajowa
4.	VII KNT nt. „Systemy Informacji Przestrzennej”	Polskiej Towarzystwo Informacji Przestrzennej	4-5.VI.97 Warszawa	60	krajowa
5.	III KNT z cyklu „Krajowy System informacji o terenie”	Zarząd Oddziału Stowarzyszenia Geodetów Polskich w Łodzi	II kw. 1997 Łódź	12	krajowa
6.	III Krajowa Konferencja nt. „Szczecin - ewidencja gruntów”	Zarząd Oddziału SGP oraz Stowarzyszenie Prywatnych Geodetów Pomorza Zachodniego w Szczecinie	1-3 X.97 Pogorzelić k/Gryfic	10	krajowa
7.	Seminarium i Wystawa „Mapa numeryczna”	Zarząd Oddziału SGP oraz „GEOMAR” w Szczecinie	7.I.97	materiały	region
8.	Tachimetry elektroniczne i ich zastosowanie praktyczne - pokaz i demonstracja	Zarząd Oddziału SGP w Szczecinie	maj 1997		region
9.	Mistrzostwa Polski Geodetów w Tenisie Ziemiem	Zarząd Oddziału SGP w Gdańsku „OPGK” Sp. z o.o. Gdańsk	11-14.IX.97 AZS Gdańsk		krajowe
10.	XXI Międzynarodowe Mistrzostwa Polski Geodetów w Brydżu Sportowym	Zarząd Oddziału SGP w Koszalinie oraz firma "LEKSGRUNT"	IV kw. 1997 Ustka		krajowe
11.	Dni Techniki Lubelszczyzny - seminarium	FSNT w Lublinie oraz Zarząd Oddziału SGP			region
12.	Dni Geodezji „Czesko-Słowacko-Polskie”	Stowarzyszenie Geodetów Czech	2-4.06.97 Hradec nad Morawicą		międzynarodowe

KOMUNIKAT

Zarząd Główny Stowarzyszenia Geodetów Polskich Zarząd Oddziału SGP w Gdańsku Urząd Morski w Gdyni organizują IV Konferencję Naukowo-Techniczną na temat:

**„GEODEZJA W GOSPODARCE
MORSKIEJ I HYDROGRAFII“**

Gdynia, 24-25 kwietnia 1997 r.

Komitet Honorowy:

Stanisław Kluska - Przewodniczący Zarządu Głównego SGP
Paweł Czerwiński - Dyrektor Urzędu Morskiego w Gdyni
Piotr Przybyłowski - Rektor Wyższej Szkoły Morskiej w Gdyni
Aleksander Kołodziejczyk - Rektor Politechniki Gdańskiej

Komitet organizacyjny:

Apoloniusz Łysejko - Urząd Morski w Gdyni
Ryszard Rus - Oddział SGP w Gdańsku
Jerzy Zemła - Urząd Morski w Gdyni
Adam Żurowski - Politechnika Gdańska

Ramowy program

Konferencja Naukowo-Techniczna jest wpisana w kalendarz obchodów 1000-lecia Gdańska. Założeniem organizatorów jest przedstawienie nowych technologii mających zastosowanie w gospodarce morskiej i hydrografii oraz prezentacje ciekawych zagadnień geodezyjnych z zakresu objętego tematyką konferencji.

W programie przewidziano następującą tematykę:

- opracowania numeryczne dla potrzeb gospodarki morskiej,
- satelitarne pomiary nawigacyjne,
- zintegrowane systemy hydrograficzne,
- geodezyjne pomiary na morzu,
- pomiary specjalne

Wstępna propozycja programu

23.04 - środa

do godz. 23.00 przyjazd i rejestracja uczestników

24.04. - czwartek

8.00-9.00 rejestracja (d.c.)

10.00-14.00 sesja referatowa

14.00-16.00 przerwa obiadowa

16.00 prezentacja sprzętu hydrograficznego na statku „HYDROGRAF 10” przy Nabrzeżu Prezydenta przy Skwerze Kościuszki

19.00 spotkanie towarzyskie

25.04. piątek

9.00-13.00 pomiary nawigacyjno-hydrograficzne (statek „ODIAK” wypływa z Nabrzeża Prezydenta przy Skwerze Kościuszki)

Miejsce obrad IV Konferencji Naukowo-Technicznej:

Urząd Morski w Gdyni, ul. Chrzanowskiego 10.

Zakwaterowanie uczestników w pokojach jedno i dwuosobowych w hotelu Garnizonowym w Gdyni ul. Jana z Kolna 6.

Spotkanie towarzyskie w Kasynie Garnizonowym.

Zgłoszenia uczestnictwa należy nadsyłać do Bura Zarządu Głównego Stowarzyszenia Geodetów Polskich na adres: 00-043 Warszawa, ul. Czackiego 3/5 w terminie do 20 marca 1997 r.

Koszt uczestnictwa 200,00 zł należy wpłacać na konto: Zarząd Główny SGP w Banku Gdańskim IV O/Warszawa nr 10401019-6770-132 do dnia 20 marca 1997 r.

Nieprzekraczalna liczba uczestników Konferencji wynosi 50 osób (obowiązuje kolejność zgłoszeń)!

Stowarzyszenie Geodetów Polskich Sekcje Geodezji Miejskiej i Geodezji Rolnej i Leśnej Zarządu Głównego przy udziale Zarządów Oddziałów Wojewódzkich SGP w Nowym Sączu i Krakowie

Pierwszy komunikat

dotyczący XIV Sesji Naukowo-Technicznej z cyklu „Aktualne

zagadnienia w geodezji” na temat

„Obsługa geodezyjno-prawna autostrad”

Nowy Sącz, 22-24 maja 1997 r.

Komitet organizacyjny:

Bogdan Grzechnik - przewodniczący
Tadeusz Kuryłowicz - przewodniczący
Wacław Kłopotowski - przewodniczący honorowy
Marian Ryczek - zastępca przewodniczącego
Ryszard Cymerman - sekretarz naukowy
Stanisław Wudarski - przewodniczący Sądu Konkursowego
Jerzy Kozłowski - koordynator wystawy
Jan Bielański
Stanisław Cegielski
Mieczysław Józwicki
Mieczysław Lisek
Zenon Marzec
Edward Mecha
Marian Skorupka
Tomasz Telega
Miroslaw Żak

Ramowy program XIV Sesji

Celem konferencji jest zaprezentowanie oraz przedyskutowanie problematyki związanej z obsługą geodezyjno-prawną autostrad.

W programie przewidziano następującą tematykę:

- program budowy autostrad, procedury lokalizacyjne oraz parametry techniczno-eksploatacyjne,
- mapy do celów planistycznych i projektowych,
- mapy do celów prawnych,
- szacowanie nieruchomości pod autostrady,
- nabywanie oraz wywłaszczanie nieruchomości,
- oddziaływanie autostrady na otoczenie,
- scalanie i wymiana gruntów,
- wpływ autostrad na rozwój jednostek osadniczych,
- obsługa geodezyjna w trakcie budowy autostrad,
- badanie odcztałceń i przemieszczeń obiektów mostowych,
- pomiary powykonawcze i mapy niezbędne dla celów eksploatacyjnych autostrad.

Wstępna propozycja programu

21.05. - środa

do godz. 23.00 przyjazd i rejestracja uczestników

22.05 - czwartek

8.00 - 9.00 rejestracja (d.c.)

9.00-17.00 obrady

19.00 wieczór towarzyski

23.05. - piątek

9.00-14.30 obrady

14.30-15.00 przyjęcie wniosków i zamknięcie obrad

24.05. - sobota

8.30-15.00 wycieczka zawodowa i krajoznawcza

Przewiduje się, podobnie jak w latach ubiegłych, zorganizowanie konkursu jakości prac geodezyjnych oraz szacowania nieruchomości, a także wystawę prac i sprzętu geodezyjnego. Bardzo prosimy o przygotowanie prac oraz szeroki udział w konkursie.

Miejsce XIV Sesji Naukowo-Technicznej:

Nowy Sącz, Dom Kolejarza, Al. Wolności 23

Zakwaterowanie uczestników:

hotel „ORBIS-BESKID” ul. Limanowskiego 1

hotel „PANORAMA” - ul. Romanowskiego 6

hotel „ZAJAZD SADECKI” - ul. Królowej Jadwigi 67

dom „STUDENTA” - ul. Długosza 61

Wstępne zgłoszenia prosimy nadsyłać na adres Zarządu Głównego SGP 00-043 Warszawa, ul. Czackiego 3/5, tel. i fax (0-22) 826-87-51

Stowarzyszenie Geodetów Polskich Oddział w Łodzi

Komunikat nr 1

Zarząd Oddziału Stowarzyszenia Geodetów Polskich w Łodzi informuje uprzejmie Koleżanki i Kolegów, że zgodnie z zapowiedzią, podjęte zostały prace związane z przeprowadzeniem w kwietniu 1997 r. III Konferencji Naukowo-Technicznej na temat: Teoria i praktyka SIT w Polsce.

Od poprzedniej konferencji minęły dwa lata, w tym okresie SIT z doświadczenia przekształca się w system, który satysfakcjonuje wielu odbiorców.

Jednak nie wszystkie problemy związane z wdrożeniem systemu krajowego są rozwiązane. Dlatego w dalszym ciągu uważamy „że forum ogólnopolskiej konferencji naukowo-technicznej stanie się doskonałą platformą wymiany doświadczeń i dyskusji nad dalszą realizacją tych złożonych zagadnień”.

Prosimy uprzejmie wszystkich czynnie zainteresowanych uczestnictwem w konferencji o nadesłanie w terminie do dnia 25.01.1997 r. tematów referatów lub artykułów z wyszczególnieniem ich głównych tez.

Objętość zgłoszonych referatów lub artykułów nie powinna przekraczać 15 stron maszynopisu.

Komitet organizacyjny konferencji zastrzega sobie prawo doboru zgłoszonych referatów do wygłoszenia w czasie konferencji.

Zapewniamy opublikowanie wszystkich zgłoszonych artykułów i referatów w materiałach konferencji.

Dla autorów referatów i artykułów przewidujemy wynagrodzenie.

Za komitet Organizacyjny
Tobiasz Dobrski

Oddział SGP w Nowym Sączu

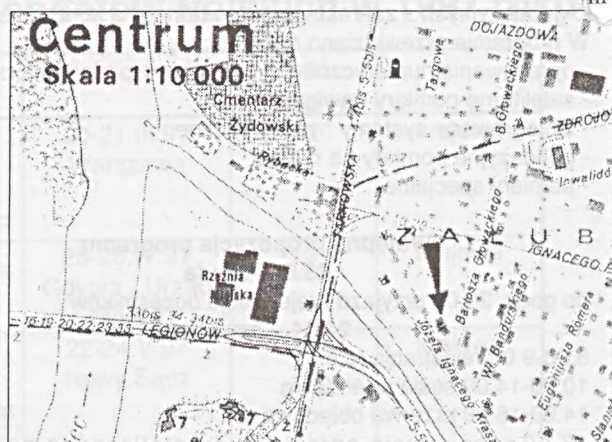
Siedziba Oddziału:

Wojewódzki Ośrodek Dokumentacji Geodezyjnej i Kartograficznej w Nowym Sączu, ul. Strzelecka 1, tel. 0-18-437113

Liczba członków: 160.

Lokalizacja siedziby Oddziału SGP w Nowym Sączu

Po zakończeniu remontu „Domu Technika” siedziba zostanie przeniesiona na ul. Kraszewskiego 44.



Prezydium Zarządu Oddziału



Przewodniczący
Marian Ryczek
33-311 Dąbrowa 112
(k. N. Sącza)
tel. dom. 0-18-432183
tel. sl. 0-18-437113



Honorowy Przewodniczący
Piotr Abramczuk
33-300 Nowy Sącz
ul. Szkolna 10 tel.
dom. 0-18-412584



Wiceprzewodnicząca
Zofia Piotrowska
33-300 Nowy Sącz
ul. Nawojowska 21/26
tel. dom. 0-18-432183
tel. sl. 0-18-437113



Wiceprzewodniczący
Janusz Korpak
33-300 Nowy Sącz
ul. Sienkiewicza 45
tel. dom. 0-18-422556



Sekretarz
Alicja Lichoń
33-300 Nowy Sącz
ul. Lwowska 73/2
tel. sl. 0-18-437880
w. 255



Skarbnik
Dorota Szymańska
33-300 Nowy Sącz
ul. Lwowska 136/37
tel. dom. 0-18-415803
tel. sl. 0-18-412062



Członek Prezydium
Krzysztof Janaszek
33-300 Nowy Sącz
ul. Grunwaldzka 88
tel. sl. 0-18-435635



Członek Prezydium
Tomasz Jaworski
33-300 Nowy Sącz
ul. Kr. Jadwigi 19/101
tel. sl. 0-18-437024
tel. dom. 0-18-436753



Członek Prezydium
Walerian Kościsz
33-300 Nowy Sącz
ul. Szkolna 22/4
tel. sl. 0-18-434003
tel. dom. 0-18-414287



Członek Prezydium
Jerzy Wituszyński
33-300 Nowy Sącz
ul. Różana 15
tel. dom. 0-18-413158

Władze Oddziału

- Członkowie ZO z wyboru imiennego
- Kol. Marian Ryczek - Przewodniczący
- Kol. Piotr Abramczuk - Honorowy Przewodniczący
- Kol. Zofia Piotrowska - Wiceprzewodnicząca
- Kol. Janusz Korpak - Wiceprzewodniczący
- Kol. Alicja Lichoń - Sekretarz
- Kol. Dorota Szymańska - Skarbnik
- Kol. Wojciech Jacenik - Członek
- Kol. Krzysztof Janaszek - Członek
- Kol. Krystyna Jeleń-Niezgoda - Członek
- Kol. Walerian Kościsz - Członek
- Kol. Elżbieta Łabuzek - Członek
- Kol. Bogusław Werski - Członek
- Kol. Jerzy Wituszyński - Członek

Komisja Rewizyjna

- Kol. Mieczysław Hankiewicz - Przewodniczący
- Kol. Zbigniew Obtulowicz
- Kol. Maria Walczyńska

Sąd Koleżeński

- Kol. Piotr Matusik - Przewodniczący
- Kol. Andrzej Leśniak
- Kol. Jan Kapturkiewicz - zm. 1.09.1995

Przewodniczący Kół SGP

- Koło Terenowe w Nowym Sączu - Kol. Tomasz Jaworski
- Koło Zakładowe przy WBGiTR w Nowym Sączu - Kol. Bolesław Paulus
- Koło Terenowe w Gorlicach - Kol. Janusz Sobczyk
- Koło Terenowe w Limanowej - Kol. Zbigniew Szewczyk
- Koło Terenowe w Nowym Targu - Kol. Stanisław Kłoczek

Instytucje geodezyjne

Urząd Wojewódzki - Wydział Geodezji, Kartografii i Gospodarki Gruntami
 Nowy Sącz, ul. Jagiellońska 33, tel. 0-18-437970
 Dyrektor Geodeta Wojewódzki - mgr inż. Andrzej Demusz

Wojewódzki Ośrodek Dokumentacji Geodezyjno-Kartograficznej
 Nowy Sącz, ul. Strzelecka 1, tel. 0-18-437113
 Kierownik - mgr inż. Marian Ryczek

Filie WODGK

Gorlice, ul. 11 Listopada 6, tel. 0-18-522313
 Kierownik - mgr inż. Stefan Wachowicz

Limanowa, ul. M.B.Bolesnej 16, tel. 0-18-371648
 Kierownik - inż. Zdzisława Kmon

Nowy Targ, ul. Konf. Tatrzańskiej 1a, tel. 0-187-65933
 Kierownik - mgr inż. Elżbieta Łabuzek


Zakopane, ul. Wilcznik 3b, tel. 0-165-14372
 Kierownik - mgr inż. Józef Stopka

Wojewódzkie Biuro Geodezji i Terenów Rolnych
 Nowy Sącz, ul. Głowackiego 34b, tel. 0-18-412062
 Dyrektor - mgr inż. Aleksander Woźniczka

Rejonowe Oddziały WBGiTR

- Gorlice, ul. 11 Listopada 6, tel. 0-18-520763
- Limanowa, ul. M.B. Bolesnej 10, tel. 0-18-371352
- Nowy Targ, ul. Konf. Tatrzańskiej 1a, tel. 0-187-62913

Oddział SGP w Olsztynie



Lokalizacja siedziby Oddziału SGP w Olsztynie



Siedziba Oddziału Dom Technika NOT 10-900 Olsztyn
 Pl. Konsulatu Polskiego 1 Ilość członków: 110

Prezydium Zarządu Oddziału



Przewodniczący
 Zdzisław Gašiorowski
 tel. sl. 089 527-40-51
 w. 373
 tel. dom. 089 526-01-14



Wiceprzewodniczący
 Ireneusz Borkowski
 tel. sl. 089 573-40-12 w.
 110
 tel. dom. 089 533-34-32



Sekretarz
 Grażyna Wilamowska
 tel. sl. 089 523-50-29
 tel. sl. 089 521-74-82



Skarbnik
 Jadwiga Dymper
 tel. sl. 089 533-40-12
 tel. dom. 089 534-45-18

Prezydium Zarządu Oddziału

Członkowie Zarządu Oddziału z wyboru imiennego:

1. Zdzisław Gąsiorowski - Przewodniczący
2. Ireneusz Borkowski - Wiceprzewodniczący
3. Grażyna Wilamowska - Sekretarz
4. Jadwiga Dymper - Skarbnik
5. Kazimierz Cieśliński - Członek
6. Sławomir Cieżyński - Członek
7. Michał Daniów - Członek
8. Mirosław Grala - Członek
9. Leszek Raczyński - Członek
10. Marek Woźniak - Członek

Oddziałowa Komisja Rewizyjna

1. Jerzy Semko - Przewodniczący
2. Tadeusz Dąbrowski - Członek
3. Mikołaj Iwaniuk - Członek
4. Jan Mąkinia - Członek
5. Jan Waszkinel - Członek

Oddziałowy Sąd Koleżeński

1. Stanisław Kucharczyk - Przewodniczący
2. Witold Senisson - Członek
3. Ryszard Guzowski - Członek
4. Edward Sapkowski - Członek
5. Tadeusz Sztremer - Członek

Adresy instytucji geodezyjnych w województwie olsztyńskim

Urząd Wojewódzki w Olsztynie Wydział Geodezji, Kartografii i Gospodarki Gruntami
10-950 Olsztyn, Al. Marsz. Józefa Piłsudskiego 17/9
Dyrektor - mgr Barbara Boczkowska
Z-ca Dyrektora - mgr inż. Jerzy Korejwo -
Geodeta Wojewódzki tel. 089 523-25-06
Wojewódzki Ośrodek Dokumentacji Geodezyjno-
Kartograficznej w Olsztynie
10-950 Olsztyn, ul. Al. Marsz. Józefa Piłsudskiego 17/9
Kierownik inż. Janusz Żuber, tel. 089 523-25-03

Filie WODGK - woj. olsztyńskie

1. Biskupiec - 11-300, ul. Niepodległości 4a
2. Lidzbark Warmiński - 11-100, ul. Krasickiego 1
3. Iława - 14-200, ul. Gen. Wł. Andersa 2a
4. Morąg - 14-300, ul. Pomorska 21
5. Ostróda - 14-100, ul. Grunwaldzka 19a
6. Urząd Miasta - Wydział Geodezji i Gospodarki Gruntami
Ośrodek Dokumentacji Geodezyjno-Kartograficznej
w Olsztynie 10-950 Olsztyn, Al. Marsz. Józefa Piłsudskiego 17/9
7. Szczytno - 12-100, ul. Sienkiewicza 1
8. Kętrzyn - 11-400, Pl. Grunwaldzki 1
9. Bartoszyce - 11-200, ul. Gen. Grota Roweckiego 1
10. Nidzica - 13-100, ul. Olsztyńska 28

III Międzynarodowe Czesko-Słowacko-Polskie Dni Geodezji

W dniach 17-18.12.1996 r. odbyło się w Opawie spotkanie przedstawicieli Stowarzyszeń Geodezyjnych z Czech, Słowacji i Polski. Obrady poświęcone były organizacji III Międzynarodowych Czesko-Słowacko-Polskich Dni Geodezji. Ustalono termin, opracowano pierwszy komunikat, ustalono wysokość opłaty uczestnictwa oraz tematykę merytoryczną.

Z ramienia SGP w spotkaniu wzięł udział Przewodniczący Stowarzyszenia Kol. Stanisław Kluska.


Prezydium Zarządu Głównego SGP podjęło decyzję wynajęcia autokarów w Warszawie i pokrycia kosztów podróży na trasie Warszawa-Opawa-Warszawa polskim uczestnikom III Międzynarodowych Dni Geodezji.



Uczestnicy spotkania przed głównym wejściem do zamku.



Przerwa obiadowa w obradach.



Widok ogólny zamku w Hradcu nad Moravicą, gdzie odbędą się III Międzynarodowe Czesko-Słowacko-Polskie Dni Geodezji



III Międzynarodowe Czesko-Słowacko-Polskie Dni Geodezji
Hradec nad Moravicą 2-4.06.1997

Pierwszy Komunikat
III Międzynarodowe Czesko-Słowacko-Polskie Dni
Geodezji

Hradec nad Moravicą 2-4.06.1997

Komitet Organizacyjny:
Adolf Vjacka - przewodniczący
Marie Simakova - zastępca przewodniczącego
Rudolf Cancik - zastępca przewodniczącego
Jan Machan, Jiri Pechacek, Dana Slozilova.

ZGŁOSZENIE UCZESTNICTWA

III Międzynarodowe Czesko-Słowacko-Polskie Dni Geodezji
2-4 czerwca 1997 r. Hradec nad Moravicą

Nazwisko i imię

Instytucja

Adres z kodem

telefon

Czy będzie korzystał z autokaru SGP Tak Nie

(niepotrzebne skreślić)

....., dnia

..... podpis

Założenia III Międzynarodowych Czesko-Słowacko-Polskich Dni Geodezji

Celem III Międzynarodowych Czesko-Słowacko-Polskich Dni Geodezji jest wzajemne zbliżenie geodetów z trzech sąsiednich krajów, poznanie i porównanie ich problemów zawodowych, nawiązanie osobistych kontaktów, dyskusja o aktualnych problemach. Dni Geodezji nawiązują do tradycji zapoczątkowanej w 1995 r. w Żylinie oraz w 1996 r. w Rytrze.

Miejsce spotkania: Zamek w Hradcu nad Moravicą

Merytoryczny program będzie poświęcony omówieniu następujących zagadnień:

1. Geodezja inżynierska i górnicza
2. Numeryczne mapy katastralne oraz inne materiały geodezyjne i fotogrametryczne dla SIT.
3. Nauka zawodu i kształcenie w dziedzinie geodezji

Podczas III Międzynarodowych Dni Geodezji zostanie wygłoszonych 18 referatów, po 6 z każdego z uczestniczących stowarzyszeń.

Program III Międzynarodowych Dni Geodezji

2.06.1997 do godz. 13.00 przyjazd i rejestracja uczestników

godz. 14.00-18.00 wystąpienie przedstawicieli stowarzyszeń

wystąpienie przedstawicieli kierownictw resortów geodezji

referat wprowadzający do tematu 1. (Polska)

referat wprowadzający do tematu 2. (Republika Czeska)

referat wprowadzający do tematu 3. (Republika Słowacka)

informacja o wycieczce do Wyższej Szkoły Technicznej w Ostrawie,

informacja o wycieczce do Urzędu Katastru w Opawie,

informacja o wycieczce po okolicy - poznawanie zabytków śląskiej przyrody

godz. 19.00 spotkanie przy ognisku

3.06.1997 9.00-13.00 wyjazd do Wyższej Szkoły Technicznej w Ostrawie, Urzędu Katastru w Opawie i zwiedzanie okolicy

15.00-18.30 referaty do poszczególnych tematów, dyskusja

20.00 wieczór towarzyski

4.06.1997 9.00-13.00 c.d. dyskusji

konkurs z udziałem przedstawicieli stowarzyszeń w dyscyplinach geodezyjnych, zwiedzanie zamku i parku

14.00 zakończenie III Międzynarodowych Dni Geodezji

Podczas III Międzynarodowych Dni Geodezji będą prezentowane prace plastyczne geodetów oraz wystawa fotograficzna z poprzednich konferencji.

Pełna opłata za uczestnictwo w III Międzynarodowych Dniach Geodezji wynosi: 180,- USD.

Opłata obejmuje zakwaterowanie (dwa noclegi) i wyżywienie w hotelu w dniach od 2 do 4.06.1997 r., koszty organizacyjne wraz z materiałami z konferencji. Koszt uczestnictwa dla autorów referatów i osób towarzyszących wynosi: 140,- USD.

Poniżej zamieszczamy zgłoszenie udziału w III Międzynarodowych Dniach Geodezji w Hradcu nad Moravicą. Uprzejmie prosimy chętnych o wypełnienie zgłoszenia i przesłanie do Zarządu Głównego SGP, 00-04 Warszawa, ul. Czackiego 3/5 w nieprzekraczalnym terminie do dnia 15.03.1997 r. wpłacając jednocześnie na konto Bank Gdański IV Oddział Warszawa Nr 10401019-677-1332 560,- zł od osoby uczestniczącej w obradach i 430,- zł od osoby towarzyszącej. Wysokość opłat została ustalona wg kursu dolara na dzień 9 stycznia br. plus koszty manipulacyjne.

Jednocześnie informujemy, że Stowarzyszenie zapewni nieodpłatnie podróż autokarem na trasie Warszawa-Hradec nad Moravicą-Warszawa.

Projektujemy wyjazd z Warszawy ok. godz. 14.00 w dniu 1.06.1997 r., nocleg na terenie woj. katowickiego (opłacają uczestnicy), po czym w dniu 2.06.1997 r. przejazd do Hradec nad Moravicą. Powrót w dniu 4.06.1997 r. bezpośrednio do Warszawy.

Dokładne dane o wyjeździe zostaną przesłane wszystkim zgłoszonym uczestnikom imprezy.

Druga strona zgłoszenia uczestnictwa

na

III Międzynarodowych Czesko-Słowacko-Polskich Dniach Geodezji