



*Motto: Praca wytrwała zwycięża wszystko.*

*Wergiliusz*

### POCZET GEODETÓW POLSKICH

#### Nauczyciele - Wychowawcy - Profesorowie

##### Jan Piotrowski (1885-1962)



Prof. Jan Piotrowski urodził się w listopadzie 1885 r. w Jędrzejowie, gdzie po ukończeniu w 1903 r. Seminarium Nauczycielskiego był do roku 1906 nauczycielem. W latach 1906-1909 ukończył z odznaczeniem Szkołę Mierniczych w Pskowie, po czym wstąpił do Konstantynowskiego Instytutu Mierniczego w Moskwie, który ukończył z dyplomem inżyniera-geodety w roku 1913. Następnie przeniósł się do Tomsku, gdzie przebywał w latach 1913-1922, aż do momentu powrotu do Ojczyzny. W Tomsku inż. Jan Piotrowski był nauczycielem, kierownikiem wydziału mierniczego, a następnie dyrektorem w średniej szkole politechnicznej. Równocześnie z pracą w średniej szkole

mierniczej inż. Piotrowski pracował także w szkolnictwie wyższym jako asystent w Instytucie Technologicznym w Tomsku w tamtejszej Katedrze Geodezji i Miernictwa Górniczego.

Poza działalnością pedagogiczną zajmował się wówczas inż. Jan Piotrowski także mierniczą działalnością zawodową, w ramach której przeprowadził szereg pomiarów geodezyjnych w zakresie podstawowym z triangulacji i niwelacji, jak również szczegółowym - przeważnie tachimetrycznych na Syberii.

Po powrocie w roku 1922 do kraju zostaje inż. Piotrowski początkowo zastępcą profesora, a następnie od roku 1923 profesorem nadzwyczajnym, drugiej powołanej na Wydziale Geodezji PW Katedry Miernictwa II. Oprócz działalności naukowej i dydaktycznej prof. Jan Piotrowski bierze czynny udział w wysiłkach organizacyjnych nad stworzeniem w kraju centralnej władzy mierniczej. Zostaje członkiem, mającej jednak krótki żywot, Państwowej Rady Mierniczej.

Przez wiele lat, co należy specjalnie podkreślić, prof. Piotrowski jest aktywnym członkiem Związku Mierniczych Rzeczypospolitej Polskiej - odpowiednik dzisiejszego Stowarzyszenia Geodetów Polskich - piastując różne funkcje w jego zarządzie i obejmując stanowisko jego prezesa wiosną 1939 r.

Poza działalnością społeczną w środowisku polskich geodetów, działa prof. Jan Piotrowski także w zawodzie geodezyjnym, gdzie m.in. kieruje pomiarami poligonowymi m.st. Warszawy.

Główną jednak domeną pracy prof. Piotrowskiego stanowi Wydział Geodezji PW i kierowana przez niego Katedra Miernictwa II. Wykorzystując zdobyte w szkolnictwie rosyjskim doświadczenie organizacyjne i pedagogiczne doskonali swój warsztat dydaktyczny, ciesząc się sympatią i uznaniem studentów. Piastuje też parokrotnie godność prodziekana, zaś w roku 1939 zostaje wybrany na dziekana swojego wydziału.

Okres hitlerowskiej okupacji 1939-1945 zawieszają działalność Wydziału Geodezji wraz z

zawieszeniem oficjalnej działalności i istnienia całej Politechniki, nie zahamowuje działalności i działań jej profesury i innych pracowników naukowych. Nauczanie wyższe schodzi do podziemia, organizując legalne placówki niższych zawodowo szczebli kształcenia i wykorzystując je jako "przykrywkę" do uprawiania różnych form kształcenia akademickiego. W ten sposób powstaje wielowydziałowa, posiadająca m.in. wydział mierniczy kierowany przez prof. Stanisława Kłuzniaka, Szkoła Budownictwa Lądowego, zorganizowana i kierowana przez prof. Warchalowskiego.

Podobną rolę pełni także utworzona przez Niemców "półwyższa" Państwowa Wyższa Szkoła Techniczna, w której dziekanem wydziału mierniczego był prof. Jan Piotrowski. Powstanie Warszawskie zastaje profesora Piotrowskiego w jego domu w Radości pod Warszawą, na prawym brzegu Wisły. Po wyzwoleniu Radości przez Armię Radziecką prof. Jan Piotrowski już w październiku 1944 r. rozpoczyna, nawiązawszy kontakt z władzami państwowymi w Lublinie, niestrudzoną pracę zmierzającą do odbudowy Politechniki Warszawskiej a z nią wydziału geodezyjnego i do powołania od dawna wymarzonej przez środowisko polskich geodetów centralnej służby geodezyjnej. Starania prof. Jana Piotrowskiego doprowadzają do powołania w lutym 1945 r. decyzją władz państwowych Głównego Urzędu Pomiarów Kraju (GUPK) oraz Geodezyjnego Instytutu Naukowo-Badawczego (GINB). Dekretem Prezesa Rady Ministrów z marca 1945 r. prof. Jan Piotrowski zostaje powołany na stanowisko Prezesa Głównego Urzędu Pomiarów Kraju (GUPK) i piastuje tę funkcję do listopada 1948 r. Równocześnie od jesieni 1945 roku w związku z uruchomieniem Politechniki Warszawskiej, obejmuje ponownie kierownictwo katedry, noszącej w nowej strukturze organizacyjnej Wydziału Geodezji nazwę Katedry Geodezji Niższej, przemianowanej później na Katedrę Podstaw Geodezji. W roku 1948 uzyskuje prof. Piotrowski nominację na profesora zwyczajnego.

Po odejściu w roku 1948 ze stanowiska prezesa GUPK poświęca się prof. Piotrowski wyłącznie pracy naukowej i dydaktycznej na Wydziale, którą kontynuuje aż do swojej śmierci w roku 1962. W tym czasie pełnił szereg funkcji organizacyjnych na Wydziale Geodezji i Kartografii, m.in. był dziekanem Wydziału w latach 1956-1960, dziekanem Wydziału Geodezji na studiach zaocznych oraz przewodniczącym Komisji Weryfikacyjno-Egzaminacyjnej dla kandydatów do tytułu inżyniera w zakresie geodezji. Ponadto piastował w tym okresie szereg godności w stowarzyszeniach naukowych, m.in. był członkiem Komitetu Geodezji PAN, członkiem Rady Geodezyjnej i Kartograficznej przy Ministrze Spraw Wewnętrznych, członkiem Warszawskiego Towarzystwa Naukowego, członkiem Stowarzyszenia Geodetów Polskich i innych.

Prof. Jan Piotrowski w swej działalności w okresie po drugiej wojnie światowej opublikował szereg artykułów w Przeglądzie Geodezyjnym, a także skryptów i podręczników dla studentów, a w tym podręcznik pt. "Geodezja" wydany przez Państwowe Wydawnictwo Naukowe.

*Stanisław Pachuta*

#### Literatura:

Andrzej Pachuta, Stanisław Pachuta. Historia rozwoju i osiągnięcia geodezji polskiej, Warszawa 1996 r.  
Stanisław Walczak. Jan Piotrowski. Twórca studiów geodezyjnych w Polsce, Warszawa 1985.

# Ośrodki Dokumentacji Geodezyjnej i Kartograficznej na wirażu

Dzięki uprzejmości Kolegów pracujących w Ośrodkach Dokumentacji Geodezyjnej i Kartograficznej miałem możliwość w ostatnim czasie zapoznać się z pracą organizacji ośrodków prowadzonych zarówno przez administrację rządową, jak i samorządową. Były to ośrodki wojewódzkie w Sieradzu i Kaliszu oraz miejskie w Łodzi i Rzeszowie, a częściowo także w Poznaniu.

Nie będę silił się na ocenę pracy zwiedzanych ośrodków, jako że byłaby to tylko ocena kibica, bowiem od wielu lat nie miałem czynnego kontaktu z zasobem geodezyjnym i kartograficznym. Nie sposób jednak nie zauważyć wielkich zmian, jakie nastąpiły w pracy i organizacji ośrodków. Wszędzie widać olbrzymi wysiłek zmierzający z jednej strony do zabezpieczenia bogatych zbiorów informacji zawartych w zgromadzonym zasobie, a z drugiej do doskonalenia obsługi szeroko rozumianego klienta korzystającego ze zgromadzonych informacji. Również doskonalone są stale inne funkcje ośrodków, takie jak kontrole opracowań geodezyjno-kartograficznych czy informatyzacja zasobu i utrzymanie w dobrym stanie technicznym map i innych dokumentów geodezyjnych.

Rośnie tempo przygotowań do założenia katastru nieruchomości, który przecież w głównej mierze bazować będzie na informacjach zawartych w operacie ewidencji gruntów i budynków stanowiącym znaczącą część zasobu geodezyjno-kartograficznego.

Zatem w dużej mierze powodzenie sprawnego przygotowania katastru nieruchomości zależeć będzie od prawidłowego i jednolitego działania ośrodków.

Tymczasem mamy już ośrodki funkcjonujące w ramach administracji rządowej i w 40 wielkich miastach prowadzone przez administrację samorządową, nawet te prowadzone przez administrację rządową są zorganizowane w bardzo różnej formie:

- 15 gospodarstw pomocniczych
  - 4 jednostki budżetowe
  - 3 zakłady budżetowe
  - 25 stanowi organizacyjną część Wydziałów Geodezji, Kartografii i Gospodarki gruntami.
- W samorządach, każde z miast prowadzi ośrodek wg własnych założeń.

Dodajmy jeszcze, że w przypadku wprowadzenia reformy podziału administracyjnego kraju ulegną również reorganizacji Ośrodki Dokumentacji Geodezyjno-Kartograficznej.

W tej sytuacji wniosek o powołanie w ramach Stowarzyszenia Geodetów Polskich komisji ds. ośrodków, złożony przez kol. Wójcicha Tokarskiego z Sieradza, spotkał się z dużym zrozumieniem Prezydium Zarządu głównego SGP.

Proponujemy zorganizowanie w Stowarzyszeniu Geodetów Polskich Klubu Gospodarzy Zasobu Geodezyjno-Kartograficznego bądź Klubu Pracowników Ośrodków Dokumentacji Geodezyjno-Kartograficznej - nazwa jest do uzgodnienia, który stanowiłby bazę wymiany doświadczeń w zakresie prowadzenia zasobu, reprezentowałby jednocześnie interesy ośrodków i pozwalał na występowanie wobec władz państwowych w sprawach objętych działalnością ośrodków.

Pragnę przypomnieć, że tego typu Kluby mają w Stowarzyszeniu swoje dobre doświadczenia. Działający wiele lat Klub Użytkowników ETO w Geodezji przekształcił się z biegiem czasu w Polskie Towarzystwo Informacji Przestrzennej, a założony w 1987 roku Klub Prywatnych Przedsiębiorstw Geodezyjno-Kartograficznych w Geodezyjną Izbę Gospodarczą.

Zatem zapraszamy przedstawicieli wszystkich Ośrodków Dokumentacji Geodezyjno-Kartograficznej bez względu na ich podporządkowanie administracyjne i formy organizacyjne do uczestnictwa w Klubie.

Stowarzyszenie oferuje miejsce przy Zarządzie Głównym i obsługę administracyjną Klubu.

W najbliższym czasie zostaną rozesłane zaproszenia z podaniem miejsca i daty spotkania. Uczestnicy wybiorą ze swego grona Zarząd Klubu, którego zadaniem będzie organizowanie pracy oraz reprezentowanie członków Klubu wobec Stowarzyszenia.

Mam nadzieję, że wszystkie ośrodki zechcą skorzystać z naszej oferty.

Stanisław Kluska

## Posiedzenie Rady Programowej miesięcznika „Przegląd Geodezyjny”

Posiedzenie Rady Programowej odbyło się 22 stycznia 1998 r. w siedzibie Zarządu Głównego SGP.

Posiedzenie otworzył i prowadził przewodniczący Rady Programowej prof. dr hab. inż. Bogdan Ney. Chwilą ciszy uczczone pamięć długoletniego redaktora działowego pisma dr. inż. Stanisława Trautolta. Sprawozdanie z działalności „Przeglądu Geodezyjnego” przedstawił redaktor naczelny miesięcznika prof. dr hab. inż. Wojciech Wilkowski. Charakteryzując prezentowane na łamach pisma artykuły podkreślił naukowo-techniczny charakter miesięcznika. Omawiając prezentowane publikacje podkreślił pojawienie się nowego cyklu prezentującego kierunki zmian w geodezji w krajach europejskich. Nie powiodła się natomiast próba wprowadzenia na łamy pisma tematyki ekonomicznej. Pewną nowością w prowadzeniu pisma było powołanie korespondentów terenowych (np. w Katowicach, Poznaniu, Kaliszu) i odmłodzenie zespołu redaktorów działowych pisma. W roku ubiegłym w kolegium redakcyjnym „PG” rozpoczął pracę jako redaktor działowy student V roku Geodezji i Kartografii Politechniki Warszawskiej Tomasz Budzyński. Redaktor naczelny wyraził zadowolenie z dotychczasowej działalności nowego redaktora, który przedstawia bieżące zagadnienia z życia środowiska geodezyjnego.

Redaktor naczelny omawiając sprawy finansowe „PG” podkreślił, że dochody z reklam i ogłoszeń spadły o około 50%. Wzrosła natomiast prenumerata ulgowa głównie wśród członków SGP i studentów. Jest to, zdaniem redaktora naczelnego, powód

do zadowolenia. W chwili obecnej rośnie liczba prenumeratów w stosunku do tego samego okresu roku ubiegłego.

W chwili obecnej „Przegląd Geodezyjny” jest wydawany bardzo ładnej szacie graficznej i ukazuje się systematycznie co 10-go każdego miesiąca.

Na efektowną grafikę pisma w dużym stopniu wpłynęła współpraca redakcji z firmą Czerski.

W dyskusji głos zabrali: Kol. G. Skolbania oraz Koledzy: Z. Adamczewski, J. Bienek, T. Budzyński, B. Grzechnik, T. Kuźnicki i B. Ney. Wnioskowano o bardziej ofensywną działalność redakcji, zamieszczanie w czasopiśmie więcej informacji dotyczących codziennej pracy geodety oraz potrzebę prezentowania szerszej tematyki np. z zakresu szacowania nieruchomości.

Na zakończenie podjęto następujące wnioski:

1. Po analizie sprawozdania redaktora naczelnego Rada Programowa pozytywnie oceniła działalność redakcji w 1997 roku.

2. Przedyskutowała sposoby i środki dalszego doskonalenia działalności miesięcznika, szczególnie zwracając uwagę na zwiększenie operatywności w pozyskiwaniu materiałów i tematów do publikacji na łamach pisma.

3. Rada Programowa wyraziła opinie, że profil „PG” odpowiada zapotrzebowaniu czytelników na informacje i dyskusje na aktualne problemy środowiska geodezyjnego.

# Członkowie Honorowi SGP



**Jan Cezary Podstawski** urodził się w dniu 31 sierpnia 1918 r. w Rzeszowie. Gimnazjum Ogólnokształcące ukończył w Warszawie, a od roku 1937 uczęszczał do Państwowej Szkoły Mierniczej w Warszawie. W roku 1942 uzyskał tytuł technika mierniczego.

Pracę zawodową rozpoczął w czasie II wojny światowej w Okręgowym Urzędzie Ziemskim w Warszawie wykonując prace scaleniowe. Po wojnie najpierw pracował w Chelmie, a następnie w Wojewódzkim Urzędzie Ziemskim w Lublinie przy przeprowadzaniu reformy rolnej. W 1945 roku przeniósł się do Morağa i rozpoczął pracę w Powiatowym Urzędzie Ziemskim. W roku 1948 przeszedł do pracy w Oddziale Pomiarów Rolnych Urzędu Wojewódzkiego w Olsztynie. Pozostał wierny tej instytucji, która kilkakrotnie zmieniła nazwę, aż do zakończenia pracy zawodowej, przechodząc na emeryturę w roku 1979 jako pracownik Wojewódzkiego Biura Geodezji i Terenów Rolnych w Olsztynie. W czasie ponad 30-letniej pracy w ww. instytucji był między innymi: inspektorem technicznym ds. pomiarów PGR, kierownikiem Działu Aktualizacji Map i Ewidencji Gruntów i głównym specjalistą ds. ewidencji gruntów. Bardzo aktywnie działał w Stowarzyszeniu Geodetów Polskich. Był współzałożycielem na Warmii i Mazurach Związku Mierniczych Rzeczypospolitej Polskiej. W

Stowarzyszeniu pełnił szereg odpowiedzialnych funkcji między innymi: w latach 1955-1956 - sekretarz Oddziału, w latach 1956-1964 - przewodniczący Oddziału, w latach 1967-1972 - wiceprzewodniczący Oddziału. Był członkiem Komisji Rewizyjnej Oddziału i Sądu Koleżeńskiego.

W dowód uznania jego pracy, jaką wniósł w rozwój SGP, Zjazd Delegatów SGP, który obradował w dniach 16-17.05.1986 r. w Olsztynie nadał Mu najwyższą godność w Stowarzyszeniu - Członka Honorowego SGP.

Zmarł w dniu 6 września 1986 r. i został pochowany na Cmentarzu Komunalnym w Olsztynie.

Literatura: Wspomnienie o Janie Cezarym Podstawskim. Inż. Waldemar Zimon, Przegląd Geodezyjny.

T. Kuźnicki



**Sławomir Dawidziuk** urodził się 10 grudnia 1927 r. we wsi Kuraszewo woj. białostockie. W 1940 roku został deportowany wraz z rodziną do Rosji. Po powrocie w 1946 r. rozpoczął naukę w Gimnazjum im. T. Kościuszki w Bielsku Podlaskim. Świadectwo dojrzałości uzyskał w roku 1949. Po rocznym pobycie w wojsku wstąpił na studia na Wydział Geodezji i Kartografii Politechniki Warszawskiej. Tytuł inżyniera uzyskał w roku 1954. Natychmiast po studiach rozpoczął pracę zawodową w Wojewódzkim Zarządzie Urządzeń Rolnych w Białymstoku. Po roku został przeniesiony do Działu Geodezji, Nadzoru i Ewidencji Gruntów w Zarządzie Urządzeń Rolnych. Pełnił tam różne funkcje, był między innymi kierownikiem Działu Geodezji, nadzoru i Ewidencji, naczelnym inżynierem oraz dyrektorem, z tym że instytucja ta wielokrotnie zmieniła swoją nazwę, odszedł z niej w roku 1983 jako dyrektor Wojewódzkiego Biura Geodezji i Terenów Rolnych. Od 1 stycznia 1984 r. został powołany na dyrektora Wydziału Geodezji i Gospodarki Gruntami Urzędu Wojewódzkiego w Białymstoku. Na emeryturę odszedł w dniu 31 sierpnia 1990 r. W czasie pracy zawodowej ukończył Studium Podyplomowe w zakresie planowania przestrzennego terenów wiejskich oraz uzyskał stopień doktora nauk technicznych. Był wykładowcą w Technikum Geodezyjnym w Białymstoku i Technikum Administracji Rolnej w


Bielsku Podlaskim. Bardzo aktywnie działał w Stowarzyszeniu Geodetów Polskich. Już w latach 50-tych był członkiem Zarządu Koła, potem wiceprzewodniczącym Zarządu oddziału, a w latach 60-tych członkiem Zarządu Głównego, potem członkiem Głównej Komisji Rewizyjnej. Z ramienia SGP brał udział w pracach Zespołu Ministra Gospodarki Przestrzennej i Budownictwa, powołanym do koordynacji i tworzenia nowych ustaw z zakresu budownictwa i geodezji. W latach 80-tych pracował w Radzie Programowej Przeglądu Geodezyjnego. Był wieloletnim aktywnym działaczem Sekcji Geodezji Rolnej i Leśnej, wielokrotnie organizował imprezy naukowo-techniczne, które zawsze stały na wysokim poziomie.

W dowód uznania Jego działalności dobrze służącej rozwojowi naszej organizacji, Zjazd Delegatów SGP, który obradował w dniach 16-17 maja 1992 r. w Białymstoku, nadał Mu najwyższą godność w Stowarzyszeniu - Członka Honorowego SGP.

Zmarł w dniu 13 lipca 1995 r. i został pochowany na Cmentarzu Komunalnym w Białymstoku.

Literatura: Dr inż. Sławomir Dawidziuk 1927-1995. Czesław Lech, Przegląd Geodezyjny.

T. Kuźnicki



## PRZEGLĄD Geodezyjny

- to nasze pismo.

**Wydaj 2.75 zł na prenumeratę,  
a nie będziesz żałował!**

# Informacje bieżące

## Prezydium ZG SGP delegowało do pracy w organach NOT następujące osoby:

- Komitet ds. Doskonalenia Kadr - Kol. Zdzisław Adamczewski
- Komitet ds. Informacji Naukowo-Technicznej - Kol. Alicja Łuczyńska
- Komitet ds. Polityki Techniczno-Gospodarczej - Kol. Bogdan Ney
- Komitet ds. Techniki i Gospodarki Obronnej - Kol. Wojciech Żukowski
- Komitet ds. Polityki Eksportu i Importu - Kol. Kazimierz Czarnecki
- Główna Komisja ds. Specjalizacji Zawodowej Inżynierów i Techników - Kol. Stanisław Pachuta
- Główna Komisja ds. Historii Ruchu Stowarzyszeniowego i Seniorów - Kol. Tadeusz Arciszewski
- Główna Komisja ds. Odznaczeń i Konkursów - Kol. Włodzimierz Balcerek
- Rada Programowa Słownika Biograficznego Techników Polskich - Kol. Wojciech Żukowski

## Prezydium ZG SGP nadało Odznaki Honorowe SGP

### Złote Odznaki Honorowe otrzymali Koleżanki i Koledzy:

#### Oddział Białystok

1. Arciszewski Eugeniusz
2. Budrowski Franciszek
3. Misiejuk Andrzej
4. Zabielski Jan

#### Oddział Warszawski

1. Beca Maria
2. Brzozowski Ryszard
3. Izdebski Mirosław
4. Nowakowska Barbara
5. Siwicki Janusz
6. Skiba Stanisław

#### Oddział Suwałki

1. Reginia Olgiert

### Srebrne Odznaki Honorowe otrzymali Koleżanki i Koledzy:

#### Oddział Białystok

1. Asiejewski Marek
2. Gosiewski Antoni

3. Kaczyńska Alicja
4. Kalinowska Wiesława
5. Kawecki Jan
6. Kobus Jadwiga
7. Łopaciuk Roman
8. Ratasiewicz Bogdan
9. Siemieniuk Dymitr
10. Muszyński Mikołaj

#### Oddział Warszawski

1. Koziańska Barbara
2. Michalski Adam
3. Pindelski Jerzy
4. Zagdański Jerzy
5. Żolnierzak Andrzej

#### Oddział Suwałki

1. Mroczkowski Zbyszek
2. Pietrzak Ludmiła
3. Poradziński Jan
4. Romanowski Jerzy

■ Na wniosek Oddziałów SGP Prezydium wystąpiło do Władz FSNT o nadanie Honorowych Odznak NOT następującym Koleżankom i Kolegom:

- Złotych:**
1. Borysiukowi Tadeuszowi - Białystok
  2. Brożynie Marianowi - Białystok
  3. Ilcewicz Danucie - Warszawa

- Srebrnych:**
1. Fajferowi Kazimierzowi - Białystok
  2. Gierasimowiczowi Andrzejowi - Białystok

## Z życia organizacji

### Spotkanie noworoczne

30 stycznia 1998 roku Prezydium Zarządu Oddziału Stowarzyszenia Geodetów Polskich w Rzeszowie zorganizowało spotkanie noworoczne z dyrektorami firm geodezyjnych.

W spotkaniu poza członkami Prezydium uczestniczyli:

- Jan Walczak - Geodeta Wojewódzki w Przemyślu
- Bogusława Szczepanik - Geodeta Wojewódzki w Rzeszowie
- Jan Bąk - Geodeta Wojewódzki w Tarnobrzegu
- Julian Sawa - dyrektor Woj. Ośrodka Dok.Geod. i Kart. w Rzeszowie
- Bolesław Mamat - prezes Przed. Geod.Kart.OPGK Rzeszów
- Stanisław Nowak - wiceprezes Przesd.Geod.Kart. OPGK Rzeszów
- Łucjan Pietluch - dyrektor Geokart - International Rzeszów
- Piotr Rak - wicedyrektor Geokart - International Rzeszów
- Antoni Bosek - dyrektor WBGiTR w Tarnobrzegu
- Antoni Matrejek - dyrektor WBGiTR w Przemyślu
- Tadeusz Charchut - dyrektor WBGiTR w Rzeszowie
- Czesław Zawadzki - wicedyrektor WBGiTR w Rzeszowie
- Józef Bajda - dyrektor PROGEZ Przed. Proj.-Geod. w Rzeszowie
- Tadeusz Ficik - dyrektor GEORES Rzeszów
- Adam Stramski - Przesd. Geod. GEOKART Rzeszów

W trakcie spotkania wymieniono poglądy na temat:

- organizacji służby geodezyjnej,
- ośrodków dokumentacji geodezyjno-kartograficznej,
- cen za roboty geodezyjne,

Kilka godzin spędzonych wspólnie zbliżyło poglądy uczestników na temat geodezji.

Dyrektorzy firm wymienili się doświadczeniami. Uczestnicy spotkania uznali, że takie spotkania na forum SGP winny wejść do tradycji.

Krzysztof Cisek

### Nominacje

Z dniem 1 października 1997 roku na stanowisko dyrektora Wojewódzkiego Biura Geodezji i Terenów Rolnych w Tarnobrzegu został powołany kol. mgr inż. Antoni Bosek. Mgr inż. A. Bosek urodził się 8 stycznia 1949 roku. Ukończył Technikum Geodezyjne w Jarosławiu oraz Akademię Rolniczą Wydział Melioracji Wodnych Oddział Geodezji Urządzeń Rolnych w Krakowie.

Pracę rozpoczął w Rzeszowskim Okręgowym Przedsiębiorstwie Mierniczym w bezpośredniej produkcji, a następnie pełnił funkcję kierownika Pracowni Pomiarów Miejskich i Przemysłowych.

W 1981 roku przeszedł do pracy w Wojewódzkim Biurze Geodezji i Terenów Rolnych w Tarnobrzegu, gdzie od 1984 roku do października 1997 roku pracował na stanowisku z-cy dyrektora ds. technicznych.

Jest czynnym członkiem Stowarzyszenia Geodetów Polskich. Od 1992 roku pełni funkcję z-cy przewodniczącego Zarządu Oddziału SGP w Rzeszowie.

Krzysztof Cisek

### Wybory w Kolał SGP

W dniu 16 lutego 1998 r. w Kole Stowarzyszenia Geodetów Polskich przy Wojewódzkim Biurze Geodezji i Terenów Rolnych w Gdańsku odbyło się zebranie sprawozdawczo-wyborcze, na którym dokonano wyboru nowego Zarządu Koła.

Przewodniczącym Koła został mgr inż. Kazimierz Zalewski, kierownik Rejonowego Oddziału WBGiTR w Starogardzie Gdańskim.

J. Stawowski

## Nowi Członkowie SGP

Oddział Kujawsko-  
Dobrzyński we Włocławku  
Aleksandrów Kujawski

1. Jarosław Bartczak
  2. Jan Jakubiec
  3. Tomasz Kamiński
  4. Jan Kania
  5. Artur Karyś
  6. Adam Lewandowski
  7. Roman Lewocki
  8. Maria Nocoń
  9. Maria Noak
  10. Józef Rogoziński
  11. Ewa Sawicka
  12. Ewa Sękowska
  13. Andrzej Stachowiak
  14. Aleksandra Tarczykowska
  15. Danuta Wiatrowska
  16. Sławomir Zajączkowski
  17. Jacek Żbikowski
  18. Ryszard Żbikowski
  19. Zbigniew Żbikowski
- Lipno**
20. Piotr Cieślakiewicz
  21. Ireneusz Gojlik
  22. Krystyna Insadowska
  23. Małgorzata Jagielska
  24. Andrzej Młotkowski
  25. Tadeusz Piasecki
  26. Krystyna Rybska
  27. Wiesław Śliwiński
  28. Czesław Sobala
  29. Marian Świtaj
  30. Ewa Świerzawska
  31. Elżbieta Tłuchowska
  32. Jolanta Zawadzka
- Radziejów Kujawski**
33. Jacek Centkowski
  34. Jan Gajdek
  35. Marian Głowacki
  36. Eligiusz Kozłowski
  37. Piotr Kuligowski
  38. Dariusz Kuligowski
  39. Honorata Małowicz
  40. Anna Miarkiewicz

41. Renata Witek
  42. Ilona Waszek
  43. Jarosław Waszek
  44. Dariusz Zasada
  45. Barbara Zboińska
- Rypin**
46. Anna Barańska
  47. Bogumiła Betlejewska
  48. Piotr Borocho
  49. Halina Czarnecka
  50. Lech Dobrzyński
  51. Tomasz Gośliński
  52. Krystyna Karpińska
  53. Janusz Karpiński
  54. Stanisław Pestka
  55. Grzegorz Przyjacielski
  56. Danuta Sobierajska
  57. Tomasz Sugalski
- Włocławek**
58. Tadeusz Aleksandrowicz
  59. Grażyna Bet
  60. Józef Bogacz
  61. Grzegorz Czajka
  62. Bożena Dubas
  63. Tomasz Gaika
  64. Włodzimierz Gębicki
  65. Waldemar Godlewski
  66. Renata Gontarek
  67. Anna Graczykowska
  68. Urszula Jabłońska
  69. Mirosław Kamiński
  70. Marian Kołodziejczyk
  71. Jerzy Karpusiński
  72. Mirosław Kowalski
  73. Eugeniusz Krajewski
  74. Elżbieta Kudła
  75. Jan Kudła
  76. Adam Kuźnicki
  77. Wiesław Lamparski
  78. Kazimierz Leśniewski
  79. Aleksander Lewandowski
  80. Krzysztof Lewandowski
  81. Henryka Łabieniec
  82. Elżbieta Makuch
  83. Jerzy Makuch

84. Mirosław Małecki
  85. Zbigniew Mańko
  86. Aleksandra Michalak
  87. Witold Mieszkiś
  88. Anna Migdalska
  89. Ireneusz Misterek
  90. Krzysztof Narewski
  91. Jadwiga Ogniewska
  92. Teresa Olszewska
  93. Barbara Ostrowska
  94. Maria Palinkiewicz
  95. Jadwiga Pawlak
  96. Barbara Politowska
  97. Piotr Politowski
  98. Grażyna Przybyszewska
  99. Janusz Przybyszewski
  100. Kazimierz Ritter
  101. Krzysztof Rydlewski
  102. Zofia Rykowska
  103. Henryk Sarnowski
  104. Mariola Sieczkowska
  105. Dariusz Skurtys
  106. Helena Słoma
  107. Mieczysława Słoma
  108. Wojciech Stippa
  109. Anna Stypulkowska
  110. Ryszard Szczepaniak
  111. Grzegorz Szczęśny
  112. Stanisław Śliwka
  113. Ryszard Śliwiński
  114. Ewa Świątkowska
  115. Lechosław Świątkowski
  116. Urszula Tomczyk
  117. Katarzyna Wilk
  118. Piotr Wilk
  119. Leszek Zychliński
- Oddział Warszawski**
1. Daniel Betka
  2. Robert Gut
  3. Maciej Kupalski
  4. Renata Liwińska
  5. Wojciech Łysiak
  6. Arkadiusz Malinowski
  7. Marek Ośkiewicz
  8. Marek Paprocki

9. Dariusz Podlasiński
10. Szymon Popławski
11. Tadeusz Przybylski
12. Rafał Rachwał
13. Rafał Lemke
14. Arkadiusz Sitarski
15. Jowita Sitarska
16. Barbara Twardowska

Liczba członków SGP  
w poszczególnych  
oddziałach

Nr Oddział	Ilość członków
1. Białystok	410
2. Bydgoszcz	163
3. Gdańsk	220
4. Gorzów Wlkp.	67
5. Kalisz	234
6. Katowice	285
7. Kielce	98
8. Koszalin	194
9. Kraków	210
10. Krosno	105
11. Legnica	88
12. Lublin	354
13. Łódź	291
14. Nowy Sącz	216
15. Olsztyn	101
16. Opole	298
17. Ostrołęka	90
18. Piotrków Tryb.	124
19. Poznań	300
20. Radom	103
21. Rzeszów	991
22. Suwałki	107
23. Szczecin	92
24. Tarnów	60
25. Toruń	55
26. Warszawa	916
27. Włocławek	119
28. Wrocław	461
29. Zielona Góra	172
<b>Razem</b>	<b>6924</b>

## N a r a d a

12 lutego 1998 r. odbyła się narada przedstawicieli 12 pozarządowych organizacji sektora budowlanego z wiceministrem spraw wewnętrznych i administracji Markiem Naglewskim odpowiedzialnym za budownictwo, architekturę, geodezję i kartografię.

Dyskusja dotyczyła najistotniejszych problemów ograniczających rozwój szeroko rozumianego budownictwa.

Zebrani ustalili listę pięciu barier utrudniających ich zdaniem działalność inwestycyjną:

1. Brak konsekwentnej i długofalowej, globalnej polityki i towarzyszący mu brak lokalnych polityk budowlanych, co uniemożliwia inwestycyjne planowanie.
2. Nieuporządkowana organizacja, nieczytelna struktura, rozproszona i niejasna kompetencyjność oraz brak koordynacji działań administracji rządowej i samorządowej.
3. Niedostatki regulacyjnej działalności Państwa w zakresie legislacji, certyfikacji, licencji i uprawnień - utrudniające funkcjonowanie rynku.
4. Nieczytelne kompetencje i usprawnienia samorządów zawodowych i gospodarczych utrudniających realizację ich zadań statutowych.
5. Brak partnerstwa w relacjach administracja publiczna - środowisko.

Uczestnicy zadeklarowali wolę dalszej współpracy.

Z ramienia Stowarzyszenia Geodetów Polskich w naradzie wziął udział Kol. Włodzimierz Kędziara.

# NARADA GEODETÓW WOJEWÓDZKICH W RYDZYNIE

Stanowisko geodetów wojewódzkich zebranych na  
naradzie szkoleniowej w dniach 4-6 lutego  
w Rydzynie k. Leszna

## Komisja wnioskowa w składzie:

1. Stanisław Cegielski - przewodniczący
2. Jan Ciszewicz - członek
3. Kazimierz Bujakowski - członek
4. Janusz Augustynowicz - członek
5. Marek Świetlik - członek

proponuje przyjąć następujące stanowisko:

Mając na uwadze trwające prace nad reformą administracji publicznej geodeci wojewódzcy po wysłuchaniu wystąpień Pana Marka Naglewskiego wiceministra Spraw Wewnętrznych i Administracji i Pana Józefa Rackiego Głównego Geodety Kraju oraz przeprowadzonej dyskusji opowiadają się za usytuowaniem służby geodezyjnej, kartograficznej i katastralnej w ramach zespolonych administracji specjalnych działających na szczeblu wojewódzkim i powiatowym.

Na szczeblu wojewódzkim byłby to GEODETA WOJEWÓDZKI wykonujący swoje zadania przy pomocy Wojewódzkiego Urzędu Geodezji i Katastru Nieruchomości, a na szczeblu powiatowym byłby to GEODETA POWIATOWY wykonujący swoje zadania przy pomocy Powiatowego urzędu Geodezji i Katastru Nieruchomości.

Nadzór Głównego Geodety Kraju nad geodetą wojewódzkim rozumiany jest jako uprawnienie do:

- powoływania i odwoływania geodety wojewódzkiego po uzyskaniu opinii wojewody
- zatwierdzania statutu i regulaminu Wojewódzkiego Urzędu Geodezji i Katastru Nieruchomości

Nadzór GEODETY WOJEWÓDZKIEGO nad GEODETĄ POWIATOWYM należy rozumieć jako uprawnienia do:

- powoływania i odwoływania GEODETY POWIATOWEGO po uzyskaniu opinii Starosty Powiatowego
- zatwierdzania statutu i regulaminu Powiatowego Urzędu Geodezji i Katastru Nieruchomości

Na szczeblu wojewódzkim GEODETA WOJEWÓDZKI zapewni jednorodność prowadzenia katastru i zasobu geodezyjno-kartograficznego poprzez:

- planowanie
- finansowanie
- organizowanie i koordynowanie zadań z zakresu geodezji, kartografii i katastru nieruchomości

Zebrani uważają, że zasób powinien w całości pozostać w kompetencji administracji rządowej i w związku z tym niedopuszczalne jest jego dzielenie.

Dla zabezpieczenia prawidłowego funkcjonowania i obsługi zasobu konieczne jest utrzymanie Funduszu Gospodarki Zasobem Geodezyjnym i Kartograficznym.

Proponuje się podział Funduszu wg następujących proporcji:

- szczebel powiatowy 40%
- szczebel wojewódzki 40%
- szczebel centralny (GUGiK) 20%

Tworząc struktury Wojewódzkich i Powiatowych Urzędów Geodezji i Katastru Nieruchomości należy maksymalnie wykorzystywać potencjał kadrowy i techniczny istniejących służb geodezyjnych.

Zebrani uważają za celowe powiązanie wykonywania zadań z zakresu geodezji, kartografii i katastru nieruchomości z zadaniami z zakresu gospodarki nieruchomościami.

Powyższe stanowisko zostało przyjęte przy 1 głosie przeciwnym.

Za Komisję wnioskową  
Stanisław Cegielski

W dniach 4-6 lutego br. Główny Urząd Geodezji i Kartografii zorganizował na Zamku w Rydzynie k. Leszna naradę geodetów wojewódzkich pod przewodnictwem Głównego Geodety Kraju p. Józefa Rackiego. W naradzie udział wzięli również zaproszeni goście: p. Marek W. Naglewski - podsekretarz stanu w Ministerstwie Spraw Wewnętrznych i Administracji, Wojewoda Leszczyński p. Leszek Burzyński, p. Jan Bielański dyrektor departamentu w Ministerstwie Rolnictwa i GŻ, p. Henryk Jędrzejewski dyrektor departamentu w Urzędzie Mieszkalnictwa i Rozwoju Miasta oraz przedstawiciele organizacji społeczno-zawodowych geodezji: Krajowego Związku Pracodawców Firm Geodezyjno-Kartograficznych, Geodezyjnej Izby Gospodarczej oraz Stowarzyszenia Geodetów Polskich.

Narada miała bardzo bogaty program informacyjny, który jednak emocjonalnie zdominował temat przyszłości służby geodezyjnej w związku z projektowaną reformą podziału administracyjnego kraju i organizacją przyszłego katastru. Szczególne emocje wywołała informacja o stanowisku komisji rządowo-samorządowej przewidującej likwidację państwowej służby geodezyjnej i kartograficznej, zastąpienie jej publiczną służbą podporządkowaną administracji samorządowej na wszystkich szczeblach zarządzania: wojewódzkich, powiatowym i gminnym. Uspokoiło nieco atmosferę oświadczenie min. Marka W. Naglewskiego, że Minister SWiA nie podziela stanowiska samorządów i uważa, że publiczna administracja geodezyjna, kartograficzna i katastralna winna stanowić jednorodny, zwarty organizm, od szczebla centralnego do powiatowego, współpracujący czy współzależny również od administracji samorządowej, szczególnie na szczeblu powiatowym.

Stanowisko geodetów wojewódzkich w tej sprawie dzięki uprzejmości Głównego Geodety Kraju publikujemy w załączeniu.

Jednocześnie na Zamku pracował przez czas tych dni, powołany przez Głównego Geodetę Kraju Zespół ds. opracowania projektu nowego Prawa geodezyjnego i kartograficznego pod przewodnictwem prof. W. Wilkowskiego. Również z tym zespołem spotkał się min. Marek W. Naglewski. Informacje przekazane przez Pana Ministra, jak również wymiana poglądów nt. kształtu przyszłego Prawa są bardzo cenne dla dalszej pracy Zespołu.

Imprezie towarzyszyło duże zainteresowanie ze strony miejscowych środków masowego przekazu. Odbyły się dwie konferencje prasowe (pierwszego i drugiego dnia obrad), co zaowocowało licznymi publikacjami w prasie i radiu.

Gospodarz imprezy, którym był p. Marian Sucholiński, geodeta województwa leszczyńskiego zadbał również o imprezy kulturalne dla uczestników narady. Obradujący mieli możliwość zapoznania się z historią zabytku, jakim jest zespół zamkowy w Rydzynie. Wieczorem mieliśmy możliwość wysłuchania pięknego koncertu kwintetu instrumentów dętych, a następnego dnia chętni mogli zrelaksować się na pięknym, krytym basenie w Lesznie.

St. Kluska



# W OBIEKTYWIE GEODETÓW

## FOTOINFORMACJE



Prezydium narady, od lwej: p. Henryk Jędrzejewski, p. Józef Racki, p. Jerzy Albin - wiceprezes GUGiK, p. Tadeusz Kościuk - dyrektor generalny GUGiK:



Zespół ds. opracowania projektu nowego Prawa geodezyjnego i kartograficznego, od lewej koledzy: Tomasz Telega, Witold Radzio, Wojciech Wilkowski, Stanisław Kluska i Krzysztof Mączewski



Spotkanie zespołu z ministrem Markiem W. Naglewskim, drugi od lewej



Ogólny widok sali obrad

### Zmiany personalne w WBGiTR w Gdańsku



Odejście na emeryturę kol. Piotra Górala, od prawej: kol. Ryszard Sławiński, Piotr Góral i Jerzy Stawowski

Z dniem 1 października 1997 r. przeszedł na emeryturę dotychczasowy dyrektor Wojewódzkiego Biura Geodezji i TR mgr inż. Piotr Góral. W spotkaniu koleżeńskim uczestniczyli kierownicy rejonowych oddziałów, dyrektorzy Urzędu Wojewódzkiego w Gdańsku, dyrektor WBGiTR w Elblągu mgr inż. Ryszard Sławiński, a także dyrektor Departamentu Gospodarki Ziemią Ministerstwa Rolnictwa mgr inż. Jan Bielański. Serdeczne podziękowanie za dotychczasową pracę na rzecz gdańskiego rolnictwa złożył Wicewojwoda Gdański mgr inż. Marek Kulczyński i życzył długich spokojnych i dalszych szczęśliwych lat życia. Również pozostali koledzy w serdecznych słowach złożyli podziękowanie i życzyli dalszych sukcesów w życiu rodzinnym. Dyrektor Departamentu G.Z. mgr inż. Jan Bielański w swojej wypowiedzi serdecznie i gorąco podziękował Piotrowi za 42 lata pracy w geodezji urządzeniowo-rolnej.



Wicewojwoda Gdański Marek Kluczyński - pierwszy z prawej wręcza nominację dyr. Witoldowi Dąbrowskiemu, siedzi dyr. Wydz. GKKiGW w Gdańsku T. Jankiewicz

Wicewojwoda Gdański wręczył nominację powołującą mgr inż. Witolda Dąbrowskiego na stanowisko Dyrektora Wojewódzkiego Biura Geodezji i Terenów Rolnych w Gdańsku. Kolega Witek tak jak jego poprzednik jest absolwentem Politechniki Warszawskiej, a pracą w WBGiTR w Gdańsku rozpoczął 22 lata temu początkowo jako wykonawca, a następnie jako kierownik Rej. Oddziału WBGiTR w Pruszczu Gdańskim, jest równocześnie działaczem Zarządu Oddziału SGP, co daje gwarancję sprawnego i dobrego kierowania kadrą geodezyjną WBGiTR, czego mu serdecznie życzymy.

Opisał uczestniczący w tej uroczystości Jerzy Stawowski



Prezydium uroczystości wręczenia nagród, od lewej: p. Jerzy Palusiak - Geodeta Woj. w Białymstoku, p. St. Kluska - przewodniczący SGP, p. min. Maria Zwolińska dyrektor generalny MRiGŻ, p. Krystyna Łukaszuk - wojewoda białostocki i p. Jan Bielański - dyr. Depart. Gosp. Ziemią MRiGŻ

## KONKURS JAKOŚCI

Wręczenie nagród laureatom Konkursu Jakości Prac Scaleniowych w Białymstoku

Zgodnie z wieloletnią tradycją tego Konkursu wręczenie nagród laureatom odbywa się na terenie zwycięskiego zespołu. Tak było i w tym roku. Laureatem pierwszej nagrody był zespół WBGiTR w Białymstoku (werdykt Sądu Konkursowego i składy zwycięskich zespołów opublikowaliśmy w numerze grudniowym "Wiadomości").

Uroczystość wręczenia nagród odbyła się w sali konferencyjnej Urzędu Wojewódzkiego. Gospodarzami imprezy byli: Wojewoda Białostocki pani Krystyna Łukaszuk i dyr. Jerzy Palusiak - geodeta wojewódzki w Białymstoku. Ministra Rolnictwa i GŻ reprezentowała p. min. Maria Zwolińska, dyrektor generalny Ministerstwa i p. Jan Bielański dyrektor departamentu w tym ministerstwie, a jednocześnie przewodniczący Głównego Sądu Konkursowego. Drugiego współorganizatora konkursu, tj. Stowarzyszenie Geodetów Polskich, reprezentował przewodniczący jego Zarządu Głównego.

Po przyjeździe do Białegostoku gości zamiejscowych przyjęła pani wojewoda śniadaniem, podczas którego mogliśmy się



Wręczenie nagrody za zdobycie I miejsca, od prawej p. Mariusz Bezubik i p. Mikołaj Kaliszewicz. Nagrodę wręcza p. min. Maria Zwolińska



Pani minister Maria Zwolińska wręcza nagrodę za zajęcie II miejsca pracownikom WBGiTR w Zamościu, na zdj. dyr. Kazimierz Koziej i laureaci Adam Medak i Tomasz Jabłoński



Wręczenie nagrody za zajęcie III miejsca, od prawej: Tadeusz Kuryłowicz - dyr. WBGiTR, p. Jan Bycul i p. Henryka Cackowska - nagrody wręcza p. min. Maria Zwolińska

## BAL GEODETÓW

W dniu 7 lutego geodeci białostocki wraz zaproszonymi gośćmi bawili się na V Karnawałowym Balu Geodetów.

Tego typu imprezy stały się w naszym mieście tradycją, czego dowodem był kolejny już V Bal Geodetów. W imprezie wzięło udział 112 osób, a wśród zaproszonych gości Prezydent Białegostoku, poseł na Sejm Rzeczypospolitej - geodeta Krzysztof Jurgiel z małżonką. W czasie balu odbył się pokaz par tanecznych w tańcach standardowych oraz latyno-amerykańskich. Konkursy oraz wielość nagród ufundowanych przez sponsorów zaprzyjaźnionych z geodetami sprawiły, iż zabawa była tym bardziej atrakcyjna i zmuszała do aktywnego w niej uczestniczenia.

Zarówno po zadowolonych twarzach oraz ilości bawiących się stwierdzić należy, iż tradycja karnawałowych balów geodetów nie zaniknie, a zainteresowanie przewyższy możliwości organizacyjne.



Prezydent Białegostoku z małżonką podczas tańca



Wybory Miss i Mistera balu wzbudziły emocje, gdyż nagrody w tej konkurencji były niezmiernie wartościowe

Tadeusz Jastrzębski



## PRAC SCALENIOWYCH

dowiedzieć wielu interesujących szczegółów nt. pracy wojewody białostockiego i problemów, z jakimi spotkała się u progu swojej działalności. Przyznam, że byłem bardzo przejęty, ponieważ po raz pierwszy miałem okazję spotkać wojewodę-kobietę. Nie mam podstaw ani prawa do oceniania wojewody, ale mogę stwierdzić na podstawie tego krótkiego pobytu, że jest to kobieta niezwykle interesująca i zazdroścę kolegom geodetom białostockim takiego szefa.

Na uroczystość wręczenia nagród oprócz laureatów przybyli liczni zaproszeni goście. M.in. prezydent m. Białegostoku p. Krzysztof Jurgiel, jedyny geodeta wśród posłów do Sejmu RP obecnej kadencji, burmistrz miasta i gminy Zabłudów, na którego terenie miało miejsce nagrodzone scalenie, przedstawiciele Lasów Państwowych, Agencji WRSP, sołtysi scalonych wsi i wiele innych osób. Nagrody laureatom wręczyła p. min. Maria Zwolińska i przewodniczący ZG SGP w towarzystwie Pani Wojewody. Po uroczystości wręczenia nagród bardzo ciekawą, jak zwykle, prelekcję nt. obecnych i przyszłych prac scaleniowych na Białostocczyźnie wygłosił dyr. WBGiTR mgr inż. Tadeusz Kuryłowicz.

Piszę "jak zwykle", ponieważ w stosunkowo krótkim czasie Białostockie organizuje taką imprezę po raz trzeci: Kleszczele, Michałowo i teraz Zabłudów.

Po części oficjalnej burmistrz miasta i gminy Zabłudów p. Mieczysław Ładny zaprosił wszystkich uczestników uroczystości na obiad do zajazdu położonego na terenie jego gminy. Obiad upływał w tak miłej atmosferze, że goście w pewnym momencie zorientowali się, iż to jest już po kolacji. Dziękując za serdeczne przyjęcie z żalem żegnali przemitych gospodarzy.



*Dyr. WBGiTR Tadeusz Kuryłowicz wygłasza prelekcję nt. prac scaleniowych wykonywanych obecnie i przyszłych prac urządzeniowo-rolnych na Białostocczyźnie*

mając nadzieje, że jeszcze nadarzy się okazja do ponownego przyjazdu na gościnną ziemię białostocką.

Jak wspominałem wcześniej, po raz trzeci brałem udział w tego typu imprezie, organizowanej w Białymstoku. Z całą stanowczością stwierdzam, że była to najlepiej zorganizowana impreza. W imieniu organizatorów Konkursu Jakości Prac Scaleniowych serdecznie dziękuję Gospodarzom za zorganizowanie tak miłej oprawy uroczystości wręczenia nagród.

*St. Kluska*



*Pani min. Maria Zwolińska wręcza dyplom dyrektorowi WBGiTR w Białymstoku p. Tadeuszowi Kuryłowiczowi*



*Pani Krystyna Łukaszk - Wojewoda Białostocki gratuluje nagród dyr. WBGiTR Tadeuszowi Kuryłowiczowi*



*Konkurs wiedzy geodezyjnej, w którym uczestniczyły Panie nie związane z branżą dostarczył wiele humoru zarówno wśród zawodniczek, jak i widzów*



*Wspólna zabawa trwała do białego rana*



W dniu 31 stycznia 1998 r. odbyła się w Akademii Rolniczo-Technicznej im. M. Oczapowskiego w Olsztynie uroczystość nadania tytułu DOKTORA HONORIS CAUSA Panu profesorowi zwyczajnemu Michałowi Odlanickiemu-Poczobuttowi.

Uroczystość odbyła się w Auli im. prof. M. Koterka na terenie ART, w której wzięła udział Rodzina p. profesora oraz liczne grono Jego sympatyków, przyjaciół, kolegów i wychowanków z całej Polski, a nawet spoza jej granic.

Po wprowadzeniu Jubilata do Auli przez Senat Akademii z jego rektorem na czele, prof. M. Odlanicki-Poczobutt wszedł w towarzystwie Promotora prof. zw. dr h.c. p. Andrzeja Hopfera i Dziekana Wydziału Geodezji i Gospodarki Przestrzennej ART prof. zw. cz. koresp. PAN p. Włodzimierza Barana. Uroczystość rozpoczęła od Hymnu Państwowego w wykonaniu chóru akademickiego ART, po czym Magnificencja Rektor ART obwieszczył zebrany, że na wniosek Rady Wydziału Geodezji i Gospodarki Przestrzennej ART, w dniu 19 grudnia 1997 roku podjął jednomyślnie uchwałę o nadaniu Dostojnemu Jubilatowi tytułu Doktora Honoris Causa. J.M. Rektor przypomniał, że promotorem w postępowaniu o nadanie tego tytułu był prof. dr h.c. p. Andrzej Hopfer, a recenzentami panowie prof. zw. dr hab. czł. koresp. PAN Bogdan Ney i prof. zw. dr hab. inż. czł. koresp. PAN Włodzimierz Baran. Ich opinie były pozytywne, stąd i ta dzisiejsza uroczystość.

Następnie J.M. Rektor poprosił promotora p. prof. Andrzeja Hopfera o przedstawienie sylwetki dr h.c. Michała Odlanickiego-Poczobutta.



Gratulacje od Stowarzyszenia Geodetów Polskich; od prawej: prof. Michał Odlanicki-Poczobutt - Doktor Honoris Causa - członek Honorowy SGP, kol. Stanisław Pachuta - członek Honorowy SGP, kol. Zdzisław Gąsiorowski - przew. Oddz. SGP w Olsztynie (zdjęcie u góry)

Prof. Bogdan Ney składa gratulacje Prof. Michałowi Odlanickiemu-Poczobuttowi z okazji otrzymania tytułu Honoris Causa, w tle prezydium uroczystości stoi Rektor Akademii Rolniczo-Technicznej w Olsztynie

## ECHA OBCHODÓW 50-LECIA ODDZIAŁU SGP W RZESZOWIE



Po wielu latach przerwy znowu działacze Stowarzyszenia Geodetów Polskich zostali udekorowani odznaczeniami państwowymi.

Z okazji 50-lecia Zarządu Oddziału SGP w Rzeszowie Prezydent Rzeczypospolitej Polskiej nadał Brązowe Krzyże Zasługi: kol. Romanowi Szarkowi z-cy przewodniczącego ZO oraz kol. Tomaszowi Mazurowi członkowi Prezydium ZO.

Wojewoda rzeszowski przyznał odznakę "Zasłużony dla woj. rzeszowskiego" kol. Władysławowi Superson sekretarzowi ZO.

Odnaczenia nie dotarły na obchody jubileuszowe i zostały wręczone na zebraniu sprawozdawczo-wyborczym Rady Wojewódzkiej NOT w Rzeszowie.

Tak więc działacze SGP znowu dostępują najwyższych zaszczytów.

Krzysztof Cisek

Kol. Roman Szarek po otrzymaniu Brązowego Krzyża Zasługi (w popielatym garniturze)

## Prof. zw. Michał Odlanicki-Poczobutt DOKTOREM HONORIS CAUSA AKADEMII ROLNICZO-TECHNICZNEJ W OLSZTYNIE

Prof. Andrzej Hopfer w swym wystąpieniu powiedział m.in.:

*"Prof. Michał Odlanicki-Poczobutt urodził się 31 marca 1910 roku w Poczobuttach na ziemi grodzieńskiej. Wykształcenie średnie zdobywał w Wilnie, w gimnazjum klasycznym oo. Jezuitów, a następnie w Grodnie, w państwowym gimnazjum humanistycznym im. Adama Mickiewicza.*

*W latach 1929-1934 studiował na Wydziale Geodezyjnym Politechniki Warszawskiej. Po ukończeniu studiów prowadził prace pomiarowo-scaleniowe w województwie białostockim, a następnie w rejonach górskich.*

*W latach 1939-1945 wykonywał pomiary geodezyjne na terenie miasta Krakowa i w jego okolicach, a także wykładał w działającej wówczas w Krakowie Szkole Górniczo-Hutniczo-Mierniczej na Krzemionkach.*

*Po zakończeniu wojny, profesor Michał Odlanicki-Poczobutt przystępuje do pracy w planowaniu przestrzennym, a równocześnie podejmuje działalność w szkolnictwie wyższym. W roku 1951 zostaje profesorem nadzwyczajnym, a w 1960 roku profesorem zwyczajnym. Pełni szereg funkcji organizacyjnych na Wydziale Geodezji Górniczej AGH: kierownika katedry, dyrektora instytutu, prodziekana i dziekana. W latach 1954-1956 był prorektorem Akademii Górniczo-Hutniczej.*

*Uwieńczeniem kariery naukowej i wyrazem docenienia Jego dorobku było wybranie Go w 1983 roku na członka korespondenta Polskiej Akademii Nauk. W roku 1980 został członkiem rzeczywistym PAN. Jest członkiem czynnym Polskiej Akademii Umiejętności.*

*W pracach Profesora można wyodrębnić trzy główne kierunki działania:*

- planowanie przestrzenne,
- informatykę geodezyjno-kartograficzną,
- historię geodezji i kartografii.

*Profesor Michał Odlanicki-Poczobutt był opiekunem licznych prac inżynierskich i doktorskich oraz promotorem w 16 przewodach doktorskich. Recenzował kilkadziesiąt rozpraw doktorskich i habilitacyjnych oraz wniosków dotyczących nadania tytułów naukowych i stanowisk docentów i profesorów.*

*Profesor Michał Odlanicki-Poczobutt jest wybitnym organizatorem nauki, zasłużonym zarówno na forum krajowym, jak też międzynarodowym. Jest On jednym z organizatorów Komitetu Geodezji Polskiej Akademii Nauk, a następnie wieloletnim jego przewodniczącym.*

*Zorganizował oraz kierował Specjalną Grupą Studiów Międzynarodowej Asocjacji Geodezji. W koordynacji badań w zakresie obliczeń geodezyjnych organizował pod auspicjami Międzynarodowej Asocjacji Geodezji konferencje naukowe oraz był redaktorem cyklu wydawnictw poświęconych tej problematyce. W 1991 w Wiedniu wyróżniono Go honorowym członkostwem Międzynarodowej Asocjacji Geodezji.*

*W Międzynarodowej Federacji Geodetów-FIG przewodniczył międzynarodowej Komisji Bibliografii Geodezyjnej.*

*Węgierskie Stowarzyszenie Geodezji i Kartografii nadało Profesorowi M. Odlanickiemu-Poczobuttowi godność członka honorowego tego Stowarzyszenia. Jest On także honorowym członkiem Stowarzyszenia Geodetów Polskich, Towarzystwa Urbanistów Polskich oraz prezesem Polskiego Towarzystwa Miłośników Astronomii.*

*Profesor Michał Odlanicki-Poczobutt dzięki swoim pracom odegrał wielką rolę w promowaniu planowania i geodezyjnego urządzania obszarów wiejskich, a także szerzej pojmowanej gospodarki przestrzennej, jako nowych specjalności badawczych".*

Po przedstawieniu przez promotora osiągnięć kandydata do tytułu doktora honoris causa, nastąpiło uroczyste wręczenie dokumentu stwierdzającego nadanie profesorowi M. Odlanickiemu-Poczobuttowi wspomnianego tytułu. Następuje więc odczytanie tego dokumentu napisanego po łacinie, przez prof. zw. dr hab. inż. Włodzimierza Barana, po czym Panowie:

J.M. Rektor ART, Dziekan Wydziału Geodezji i Gospodarki Przestrzennej oraz Promotor w podniosłej atmosferze wręczając ten dokument w godne ręce Jubilata. Profesor Odlanicki-Poczobutt z wielką powagą przyjmuje ten akt przy żywiołowym aplauzie zebranej publiczności, a było nas na pewno grubo ponad 200 osób.

Z kolei zabiera głos w pełnym tego słowa znaczeniu Doktor Honoris Causa profesor Michał Odlanicki-Poczobutt. W swym niedługim, ale jakże godnym wystąpieniu przedstawia swoje najważniejsze osiągnięcia naukowe i zawodowe swego niezmiernie bogatego w osiągnięcia, a zarazem długiego życia. Wystąpienie zostaje nagrodzone przez stojącą publiczność burzliwymi oklaskami.

Teraz następują gratulacje od najbliższej rodziny i wielu przyjaciół, a następnie wystąpienia przedstawicieli wielu instytucji naukowych, władz administracyjnych i przedstawicieli produkcji. Nie sposób w tym krótkim opisie tej wspaniałej uroczystości wymienić wszystkich składających gratulacje. Postaram się więc wymienić niektóre:

Profesor Bogdan Ney przemawia w imieniu Prezesa PAN p. prof. Leszka Kuźnickiego, w swoim imieniu jako przewodniczący Komitetu Geodezji PAN oraz w imieniu wydawnictwa Kronika wręczając tom "Kroniki Krakowa", z osobistą dedykacją wydawcy M. Michalika. Są również gratulacje i pismo od Głównego Geodety Kraju p. mgr inż. Józefa Rackiego.

Z kolei zabiera głos Dziekan Wydziału Geodezji Górniczej AGH w Krakowie p. prof. dr hab. inż. Józef Beluch, który przekazuje życzenia zawarte w przekazanym specjalnym adresie dla wieloletniego pracownika, profesora i dziekana tego Wydziału.

Następnie występuje i przekazuje gratulacje od Wydziału Geodezji i Kartografii Politechniki Warszawskiej p. prof. dr hab. inż. Piotr Skłodowski.

W imieniu Gremium Naukowo-Technicznego ds. Geodezji, Kartografii, Katastru i Nawigacji Akademii Inżynierskiej w Polsce występuje jego przewodniczący prof. dr hab. inż. Stanisław Pachuta, który gratulując Jubilatowi wspomina pierwsze spotkanie z profesorem w roku 1944 w Szkole Górniczo-Hutniczo-Mierniczej na Krzemionkach w Krakowie. Następnie prof. S. Pachuta członek honorowy SGP razem z kol. mgr inż. Zdzisławem Gąsiorowskim, członkiem Zarządu Głównego a zarazem przewodniczącym Zarządu Oddziału Stowarzyszenia Geodetów Polskich, składają gratulacje i wręczają adres w imieniu prezesa Zarządu Głównego kol. inż. Stanisława Kluski i Sekretarza Generalnego kol. inż. Tadeusza Kuźnickiego.

Wystąpił również przybyły specjalnie na tę uroczystość z Kanady absolwent AH student profesora Odlanickiego-Poczobutta prof. dr hab. inż. Adam Chranowski, który przekazuje gratulacje od polskich inżynierów pracujących poza granicami kraju i oświadcza, że wiozł specjalny upominek, ale na skutek perturbacji nie dotarł na czas do Olsztyna. Zapewnia, że dostarczy go do Krakowa.

Na adres Rektoratu i Dziekanatu ART nadeszło kilkadziesiąt listów, telegramów i faksów z gratulacjami i życzeniami dla Pana profesora Michała Odlanickiego-Poczobutta. Profesor Włodzimierz Baran - Dziekan Wydziału ograniczył się tylko do odczytania ich nadawców. Adresat będzie więc musiał poświęcić kilka godzin, by się z nimi zapoznać. Serdecznie gratulujemy!

"Gaudeamus igitur..." wykonany przez chór akademicki kończy tę przepiękną dla Jubilata, a szczególnie dla polskiej geodezji, uroczystość.

Wspólny obiad w stolówce Klubu akademickiego to okazja do składania dalszych gratulacji i życzeń dla Dostojnego Gościa. Występowali przedstawiciele prawie wszystkich Katedr i zakładów geodezji na wydziałach niegeodezyjnych, byli przedstawiciele wielu średnich szkół geodezyjnych oraz przedsiębiorstw geodezyjno-kartograficznych. Były gratulacje i życzenie oraz niezliczona ilość pięknych wiązanek kwiatów. Przy wznoszeniu toastów było tradycyjne "Sto lat" wykonane przez prawie 200 osobowy chór. Ja też tam byłem, koniak i wino piłem za zdrowie mojego nauczyciela i wychowawcę w jednej osobie.

## Plenarne zebranie Rady krajowej Federacji Stowarzyszeń Naukowo-Technicznych Naczelnej Organizacji Technicznej w dniu 19 grudnia 1997 r.

Zebranie otworzył i prowadził Prezes Federacji SNT NOT kol. Andrzej Zieliński. Na wstępie prowadzący posiedzenie poinformował o zmianach w składzie Rady Krajowej. Zgodnie z § 14 statutu FSNT NOT nastąpiła zmiana liczebności delegatów w Radzie Krajowej na skutek zmian w globalnej ilości członków w niektórych stowarzyszeniach. Stan liczbowy Rady zmniejszył się w stosunku do poprzedniego posiedzenia Rady w dniu 4 listopada br. o 11 osób. Aktualnie Rada Krajowa liczy 64 delegatów. Zmiany nastąpiły w ośmiu SNT (SIMP, SITR, PZITB, SITPChem, SEP, PZITS, SITSpoz., i SITG) i 3 terenowych jednostkach organizacyjnych (Bielsko-Biała, Kielce i Radom). Na obecnym posiedzeniu brało udział 49 członków Rady, co stanowiło 76,3% ogólnej liczby delegatów, tym samym obrady tego posiedzenia były prawomocne. Wśród obecnych członków Rady byli obaj przedstawiciele Stowarzyszenia Geodetów Polskich, a mianowicie kol. Adam Linsenbarth i Stanisław Pachuta.

W punkcie 2 posiedzenia, mimo zgłoszenia dwóch dodatkowych spraw, Rada Krajowa przyjęła 13 punktowy program zaproponowany przez Zarząd Federacji. W punkcie dotyczącym przyjęcia protokołu z poprzedniego posiedzenia, po wniesieniu dwóch poprawek protokołu z posiedzenia w dniu 4.11.1997 przyjęto. W punkcie 4. posiedzenia Sekretarz Generalny kol. Kazimierz Wawrzyniak poinformował o ważniejszych przedsięwzięciach Federacji w okresie os. 6.10.-30.11.1997 r. W okresie tym odbyły się zebrania: Rady Krajowej FSNT NOT (4.11.1997), Zarządu Federacji (3.11.1997) i Komisji Rewizyjnej (28.10.1997).

Poinformował również o ważniejszych wydarzeniach, w których wymienił cztery imprezy, a mianowicie:

- Jubileusz 50-lecia czasopisma "Ateś-Ochrona Pracy" w Krakowie,
- Jubileusz XX-lecia działalności Rady Wojewódzkiej w Tarnobrzegu,
- II Krajowy Zjazd Branżowy przemysłu naftowego i gazowniczego w Krakowie, zorganizowany w ramach obchodów 50-lecia SITPNIg,
- Jubileusz XX-lecia działalności Rady Wojewódzkiej w Koninie.

Przedstawiciele Zarządu Federacji brali udział w dziesięciu zebraniach sprawozdawczo-wyborczych terenowych jednostek organizacyjnych: Toruń, Piła, Elbląg, Koszalin, Słupsk, Piotrków Trybunalski, Kraków i Białystok.

Przedstawiciele najwyższych władz Federacji uczestniczyli w 16 spotkaniach, naradach roboczych i kontaktach merytorycznych z instytucjami rządowymi, społecznymi i administracyjnymi o tematyce nurtującej społeczność inżynierską. Nie można pominąć 7 spotkań z kontrahentami zagranicznymi w sprawach dotyczących szerokiej współpracy międzynarodowej.

Sekretarz Generalny przedstawił działalność Federacji w zakresie dokształcania i doskonalenia kadr oraz specjalizacji zawodowej inżynierów i techników. W tym okresie Zarząd Federacji podjął dwie uchwały dotyczące spraw specjalizacji zawodowej, a mianowicie:

- Uchwałę nr 6 w sprawie akredytacji programów różnych form kształcenia ustawicznego i doskonalenia zawodowego dla potrzeb specjalizacji zawodowej inżynierów i techników,
- Uchwałę nr 7 w sprawie zasad powoływania oraz działania komisji egzaminacyjnych języków obcych dla potrzeb specjalizacji zawodowej inżynierów i techników.

Przedstawił również działalność komitetów naukowych, komisji głównych, agend Federacji, spółek i Muzeum Techniki, działających pod egidą Zarządu Głównego FSNT NOT. Informacja Sekretarza generalnego o ważniejszych pracach i przedsięwzięciach Federacji między posiedzeniami Rady Krajowej została przyjęta do akceptującej wiadomości. W kolejnym punkcie programu posiedzenia Sekretarz Generalny FSNT wprowadził do dyskusji nad projektem "Programu pracy Federacji na lata 1998-2000". mówiąc o "Programie" stwierdził, że ma on charakter otwarty i elastyczny, stwarzający możliwości dostosowania go do zmieniającej się rzeczywistości w gospodarce i ruchu inżynierskim.

W wystąpieniu swym Sekretarz generalny uwypuklił zarówno silne strony statutowej i gospodarczej działalności Federacji, jak również te słabsze, wymagające szczególnej uwagi przy podejmowaniu przedsięwzięć na bieżącą kadencję. Przewodniczący obrad - prezes Federacji - otwierając dyskusję stwierdził, że aczkolwiek sprawy dotyczące majątku to odrębny temat do dyskusji, to jednak sprawa systemu zarządzania tym majątkiem powinna być zapisana jako jedna z tez programu. W dyskusji zabralo głos 12 członków Rady. Wypowiedzi były w większości popierające jak i sporadycznie negujące. Zgłoszono wiele informacji o projekcie programu i przeprowadzonej dyskusji, uznano, że wymaga on dopracowania. Zobowiązała Zarząd Federacji do przygotowania kolejnej wersji tego dokumentu przedłużenia go do zatwierdzenia na następnym posiedzeniu. Biorąc powyższe pod uwagę, postanowiłem szerzej omówić "Program działania Federacji w okresie 1998-2000" po jego zatwierdzeniu i przedstawić na łamach "Wiadomości SGP" w oddzielnym, specjalnym opracowaniu.

W kolejnym punkcie posiedzenia, przewodniczący Komisji Statutowej FSNT NOT kol. Ryszard Chojak zaprezentował kolejną informację o postępie prac komisji, zobowiązując się jednocześnie do przedłożenia Radzie Krajowej na przełomie stycznia i lutego 1998 r. pierwszego pełnego, ale jeszcze roboczego statutu. W dyskusji nad zaprezentowanym wystąpieniem zabralo głos trzech członków Rady Krajowej, którzy w zasadzie pozytywnie ocenili zaproponowane zmiany, prosząc jednocześnie o jak najszybsze przekazanie roboczego tekstu członkom Rady, w celu umożliwienia im przeprowadzenia dyskusji w macierzystych stowarzyszeniach. Rada pozytywnie oceniła działalność komisji i zaaprobowala zgłoszone wnioski.

Kol. Ewa Mańkiewicz-Cudny wiceprezes FSNT wniosła ponownie o zaakceptowanie zmian w obowiązującym regulaminie Rady Krajowej, zgłoszone jeszcze na poprzednim posiedzeniu Rady. W dyskusji zabralo głos dwóch członków Rady wnioskując o odłożenie uchwalenia regulaminu Rady Krajowej do czasu zatwierdzenia nowego statutu. Rada znaczną większością głosów opowiedziała się za tym wnioskiem. Tak więc regulamin Rady Krajowej będzie uchwalony po przyjęciu statutu FSNT NOT.

W punkcie ósmym kol. Sekretarz Generalny zaprezentował Radzie Krajowej budżet Zarządu Federacji SNT na rok 1998, przedkładając 3 projekty uchwał w tej sprawie:

- Uchwałę nr 3 w sprawie budżetu Zarządu FSNT NOT na 1998 r,
- Uchwałę nr 4 w sprawie wpłat terenowych jednostek organizacyjnych FSNT NOT na fundusz działalności statutowej tworzony w Zarządzie FSNT NOT w roku 1998,
- Uchwałę nr 5 w sprawie dodatkowych wpłat TJO FSNT na fundusz działalności statutowej.

Sekretarz generalny szeroko uzasadnił potrzebę wyżej przedstawionych uchwał. W dyskusji żywej i konkretnej zabralo głos 16 członków Rady. Wypowiedzi były pozytywne w większości, a czasem kontrowersyjne. W podsumowaniu przewodniczący zebrania prezes Andrzej Zieliński zaproponował:

1. Upoważnienie Zarządu do odjęcia działań zmierzających w kierunku sprzedaży części parteru budynku przy ul. Świętojańskrzyskiej 14A (zajmowanego obecnie przez bank).
2. Podjęcie uchwał zaproponowanych przez sekretarza generalnego zaproponowanych na wstępie niniejszego punktu porządku obrad, uwzględniając niektóre wnioski dyskutantów,
3. Skorygować wskaźnik wpłat na fundusz działalności statutowej z 25% na 9%.
4. Uwzględnić sugestie dyskutantów i sekretarza generalnego, że wpłaty, o których była wyżej mowa, mogą być dokonywane do 15 pierwszego miesiąca każdego kwartału.

Rada Krajowa przyjęła omawiane uchwały, za głosowało 32 delegatów, 1 był przeciwny, a 13 wstrzymało się od głosu.

W następnym punkcie Zastępca sekretarza generalnego kol. Andrzej Paszkiewicz wniósł w oparciu o § 24 statutu FSNT NOT, o

podjęcie uchwały w sprawie weryfikacji aktów powołania dyrektorów biur terenowych jednostek organizacyjnych FSNT (uchwała nr 6) w celu dostosowania tych aktów do aktualnych wymagań statutowych, proponując jednocześnie ustalenie wykonania tej uchwały do 30 kwietnia 1998 r. Zabierający głos w dyskusji trzej przedstawiciele TJO negatywnie ustosunkowali się do projektu uchwały, natomiast odmienne stanowisko zajęli trzej koledzy reprezentujący SNT opowiadając się za respektowaniem statutu, należy bowiem trzymać się ustalonego przez nas samego porządku prawnego. W głosowaniu nad przyjęciem tej uchwały było 27 delegatów, 9 przeciwnych i 6 wstrzymujących się, Rada Krajowa uchwałę nr 6 przyjęła.

W punkcie 10 posiedzenia Rady Krajowej FSNT NOT, kol. Stanisław Zaremba wiceprezes FSNT, występując jako wiceprzewodniczący Zespołu powołanego przez Zarząd dla przeanalizowania uwagi propozycji SNT i TJO w sprawie zasad systemu finansowego i regulacji stosunków własnościowych w ramach FSNT określonych uchwałami 43, 44 i 45 z dnia 25 czerwca 1997 r. przedstawił wstępne wnioski tego zespołu odnośnie zasad regulacji stosunków majątkowych w Federacji. Rada Krajowa przyjęła zaprezentowane przez kol. Stanisława Zarembę wyniki prac zespołu. Zespół będzie nadal pracował nad zagadnieniami finansowymi FSNT.

W punkcie 11 obrad, sekretarz generalny FSNT przedstawił projekt uchwały Rady Krajowej w sprawie nabycia w użytkowanie wieczyste nieruchomości w Częstochowie oraz własności budynku znajdującego się na tej nieruchomości. W uzasadnieniu m.in. podał, że w chwili przekazywania obiektu przez urząd miasta Częstochowy w maju 1966 r. osobowość prawną posiadała tylko NOT w Warszawie, a zatem prawnie tylko ona może być właścicielem nieruchomości i budynku. Po tym oświadczeniu wywiązała się burzliwa dyskusja, w której wzięło udział 6 członków Rady. Największe oburzenie wyraził kol. Grzegorz Lipowski prezes RW Częstochowa (obecnie senator RP) stwierdzając, że jest to przykład przejmowania siłą obiektu. Kol. Zaremba i sekretarz generalny ponownie potwierdzili, że wszystkie działania dotyczące majątku Federacji muszą być zgodne z obowiązującymi przepisami prawnymi tj. z ustawą o gospodarce gruntami i wywłaszczaniu nieruchomości oraz ze statutem Federacji, a ten wyraźnie określa, że majątek Federacji stanowi wspólna własność SNT i zapis ten jesteśmy zobowiązani przestrzegać i honorować.

Rada Krajowa w głosowaniu: 27 głosami za, przy 11 wstrzymujących się i 1 głosie przeciwnym podjęła wnioskowaną uchwałę w zaproponowanym przez Zarząd brzmieniu.

W kolejnym punkcie kol. prof. A.S. Kwiatkowski poinformował o konkursach organizowanych przez Stowarzyszenie Polskich Wynalazców i Racjonalizatorów.


1. W dniach 4-5 grudnia 1997 r. zakończony został Polsko-Czeski konkurs na projekty wynalazcze i rozwiązania proekologiczne w rejonach przygranicznych obu państw. Przyznano nagrody i wyróżnienia. Postanowiono kontynuować konkurs w 1998 r. rozszerzając go o udział słowackich i niemieckich stowarzyszeń wynalazczych. Zwrócono się z apelem do wszystkich SNT o poinformowanie swoich członków, posiadających dorobek w zakresie wynalazczości na rzecz ochrony środowiska o możliwości wzięcia udziału w tych konkursach.

2. W dniu 15.12.1997 zakończony został konkurs plebiscyt zorganizowany przez Stowarzyszenie Polskich Wynalazców i Racjonalizatorów, Towarzystwo Kultury Technicznej oraz Przegląd Techniczny, z okazji 130. rocznicy urodzin Marii Skłodowskiej-Curie pod tytułem "Kobieta - Wynalazca 1997 r.". Ogłoszenie wyników i wręczenie nagród i wyróżnień odbyło się w Muzeum im. Marii Skłodowskiej-Curie w domu, w którym urodziła się nasza Wielka Rodaczka.

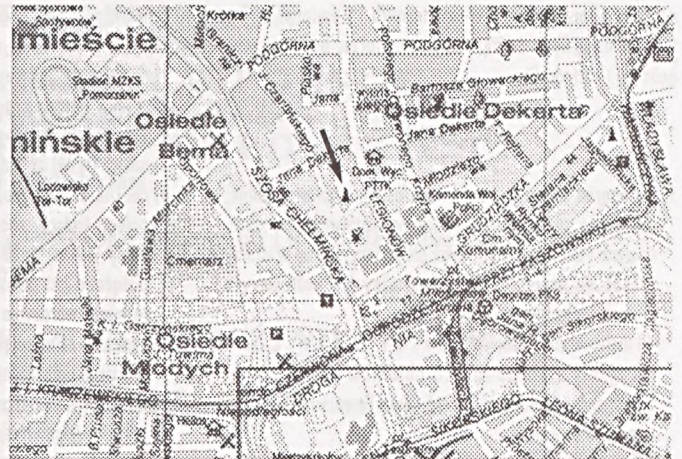
Przewoduje się, że następne posiedzenie Rady Krajowej FSNT NOT odbędzie się na przełomie marca i kwietnia 1998 r.

Stanisław Pachuta

# Oddział SGP w Toruniu



Siedziba Oddziału: Zespół Szkół Budowlanych, Technikum Geodezyjne  
87-100 Toruń, ul. Zjednoczenia 19/25



Lokalizacja siedziby Oddziału SGP w Toruniu

## Prezydium Zarządu Oddziału



**Przewodniczący**  
Tadeusz Wiśniewski



**Wiceprzewodniczący**  
Andrzej Skarbiński



**Sekretarz**  
Ryszard Jastrzębski



**Skarbnik**  
Adam Janicki



**Przew. Komisji Techniki i Zawodu**  
Andrzej Bednarek

### Członkowie Zarządu Oddziału z wyboru imiennego

Przewodniczący - kol. Tadeusz Wiśniewski  
Gniewkowo, ul. Zielona 1, tel. 510-904  
Wiceprzewodniczący - kol. Andrzej Skarbiński  
Toruń, ul. Słodka 21, tel. 475-731  
Sekretarz - kol. Ryszard Jastrzębski  
Toruń, ul. Popiela 3a m 46, tel. 655-18-88  
Skarbnik - kol. Adam Janicki  
Toruń, ul. Łyskowskiego 1 E m 198., tel. 645-32-62  
Przewodniczący Komisji Techniki - kol. Andrzej Bednarek  
Toruń, ul. Świętopelka 22a, tel. 337-43  
przewodniczący Komisji Imprez - kol. Wiktor Król  
Lubicz, ul. Kasztanowa 7, tel. 678-23-51  
Redaktor Biuletynu - kol. Bolesław Cieszyński  
Toruń, ul. Dziewulskiego 134, tel. 48-22-10

### Komisja Rewizyjna

Przewodniczący - kol. Mieczysław Pocheć  
Toruń, ul. Słowackiego 97, tel. 282-05  
Członek - kol. Leszek Śmietana  
Toruń, Al. 700-lecia 16 m 13, tel. 18609  
członek - kol. Witold Nowak  
Toruń, ul. Lelewela 13B, tel. 314-34

### Sąd Koleżeński

Przewodnicząca - kol. Dorota Splawińska  
Członkowie - kol. Kazimierz Sakwiński  
kol. Bogdan Siedlecki

### Instytucje geodezyjne

Urząd Wojewódzki - Wydział Geodezji, Kartografii, Katastru i Nieruchomości  
87-100 Toruń, Pl. Teatralny 2, tel. 621-83-80  
Wojewódzki Ośrodek Dokumentacji Geodezyjnej i Kartograficznej  
87-100 Pl. Teatralny 2, tel. 62-18-341

### Filie:

87-300 Brodnica, ul. Zamkowa 13A, tel. 0511-84-935  
86-200 Chełmno, ul. Dworcowa 1, tel. 0686-17-40  
86-300 Grudziądz, ul. Małomłyńska 1, 051-212-98  
87-400 Golub-Dobrzyń, Pl. Tysiąclecia 25, 683-28-52  
13-300 Nowe M. Lubawskie, ul. Rynek 1, 0511-43-167  
87-200 Wąbrzeźno, ul. Wolności 44, 688-27-82

## Nagrody Ministra Spraw Wewnętrznych i Administracji

Wzorem lat poprzednich w roku 1998 przyznane będą nagrody Ministra Spraw Wewnętrznych i Administracji za wybitne osiągnięcia twórcze w architekturze, budownictwie, geodezji i kartografii.

### REGULAMIN

#### § 1

1. Do nagród mogą być zgłaszane osiągnięcia oryginalne, odkrywcze, charakteryzujące się wysokimi walorami jakościowymi i ekonomicznymi oraz przyczyniające się w istotny sposób do zaspokojenia materialnych i kulturowych potrzeb społecznych w dziedzinach:

1) architektura i budownictwo

- projekty zrealizowanych obiektów budowlanych: budynków, budowli i ich zespołów - nowo wznoszonych i modernizowanych,

- projekty rozwiązań techniczno-materialowych i technologicznych zastosowanych w praktyce budowlanej,

2) geodezja i kartografia

- technologie i techniki geodezyjne i kartograficzne zastosowane w praktyce,

3) prace naukowo-badawcze, metodologiczne, analityczne, programowe itp.

- z dziedzin wymienionych w pkt. 1 i 2.

2. Nagrody przyznaje minister na wniosek Komisji Nagród.

3. Nagrody - I, II, III stopnia - przyznawane w formie dyplomu i nagrody pieniężnej, przeznaczone są zarówno dla obywateli polskich jak i innych państw.

#### § 2

1. Wnioski mogą zgłaszać twórcy osiągnięć, jednostki i instytucje oraz osoby prawne związane w powstawaniem bądź wykorzystywaniem zgłoszonego do nagrody osiągnięcia,

2. Warunkiem zakwalifikowania pracy do nagrody jest jej wdrożenie (wykorzystanie w praktyce). termin, jaki upłynął od wykonania i wdrożenia, nie może przekraczać 3 lat.

3. Praca zgłoszona do nagrody w latach poprzednich, w odniesieniu do której decyzja o nagrodzeniu została odroczone, może być zgłoszona ponownie w obowiązującym trybie i terminie.

4. Praca nie zakwalifikowana do nagrody w latach poprzednich nie może być ponownie zgłoszona.

#### § 3

1. Wniosek powinien zawierać następujące dane oraz informacje:

1) dane identyfikujące zgłaszającego wniosek,

2) zgodę autora pracy na zgłoszenie wniosku (jeżeli zgłoszenia dokonuje osoba trzecia),

3) nazwę (tytuł) osiągnięcia,

4) charakterystykę opisową ze wskazaniem, na czym polega twórczy charakter osiągnięcia. W przypadku, kiedy jest to możliwe i zgodne z naturą osiągnięcia, pożądane jest podanie informacji o wymiernych efektach jego wdrożenia (zastosowanie w praktyce),

5) rysunki, schematy, fotografie oraz inne materiały graficzne umożliwiające ocenę osiągnięcia,

6) termin wykonania pracy i wdrożenia, przy czym dla projektów wykonanych obiektów jako termin wdrożenia przyjmuje się datę oddania obiektu do użytku,

7) opinię użytkownika odnośnie użytkowania lub eksploatacji przedmiotu pracy, a w przypadku prac wymienionych w pkt. 3 - opinię zleceniodawcy i co najmniej dwie recenzje,

8) dane personalne twórcy, a w przypadku prac zespołowych dane każdego członka zespołu:

- imię i nazwisko, zawód, ew. tytuł lub stopień naukowy,

- nazwę (w pełnym brzmieniu) i adres zakładu pracy autora(ów) w czasie tworzenia osiągnięcia wnioskowanego do nagrody (w przypadku zmiany miejsca zatrudnienia należy podać także aktualne dane),

9) w przypadku nagrody zespołowej:

- propozycję procentowego udziału poszczególnych członków zespołu w ew. nagrodzie (indywidualny udział nie może być mniejszy niż 7%),

10) potwierdzenie danych wymienionych w pkt. 9 przez kierującego zespołem autorskim i wszystkich członków zespołu, a także kierownika jednostki organizacyjnej (lub kierownika jednostki wiodącej w przypadku kilku jednostek współdziałających), zakładu, w którym zrealizowano pracę,

11) w przypadku wniosków o nagrody dla projektów budowlanych pożądane jest załączenie opinii głównego architekta województwa, w którym budowla została wniesiona.

2. O wniosku o przyznanie nagrody powinien być poinformowany kierownik jednostki, w której zrealizowano osiągnięcie.

3. Wnioski wraz z dokumentacją należy składać w 1 egzemplarzu,

#### § 4

1. W wyniku oceny porównawczej zgłoszonych wniosków Komisja Nagród formułuje propozycje:

- zakwalifikowania do nagrody z określeniem stopnia nagrody,

- niezakwalifikowania do nagrody,

- odroczenia do ponownego rozpatrzenia wniosku w latach następnych z określeniem warunków ponownego zgłoszenia.

2. Wyniki prac Komisji Nagród, jej przewodniczący przedstawia w formie wniosku do decyzji Ministra Spraw Wewnętrznych i Administracji.

3. Wnioskodawcy zostaną powiadomieni na piśmie od decyzji powziętej przez Ministra.

4. Ministerstwo zastrzega sobie możliwość wykorzystania prac do celów badań naukowych i publikacji.

5. Opracowania, po rozpatrzeniu przez Komisję Nagród zostaną zwrócone autorom.

*Podsekretarz Stanu*

*w Ministerstwie Spraw Wewnętrznych i Administracji*

*Marek Naglewski*

Wnioski można składać osobiście w Departamencie Budownictwa, Architektury, Geodezji i Kartografii w Ministerstwie Spraw Wewnętrznych i Administracji, Warszawa, ul. Wspólna 4, pok. 4088, tel. 661-81-89, 661-83-17 lub przesłać pocztą pod adresem: Departament Budownictwa, Architektury, Geodezji i Kartografii Ministerstwa Spraw Wewnętrznych i Administracji, 02-514 Warszawa, ul. Batorego 5, w terminie do 5 maja 1998 r.

## Tenis w Poznaniu

Komitet Organizacyjny przy Zarządzie Geodezji i Katastru Miejskiego GEOPOZ oraz Zarząd Oddziału Wielkopolskiego SGP zapraszają do udziału w Jubileuszowych XV Mistrzostwach Polski Geodetów w Tenisie Ziemi.

Impreza odbędzie się w dniach 3-5 września 1998 roku na obiektach T.S. Olimpia w Poznaniu przy ul. Warmińskiej 1 i będzie połączona z sesją panelową na temat: "Wczoraj, dziś i jutro katastru w Wielkopolsce".

- Koszt uczestnictwa wynosi 120 zł od osoby.
- Koszty noclegów i wyżywienia ponoszą uczestnicy.
- Organizatorzy rezerwują noclegi od 2/3 września do 5/6 września.

Zgłoszenia prosimy kierować na adres Komitetu Organizacyjnego, ul. Gronowa 20, 61-655 Poznań, dokonując równocześnie wpłaty na konto w PKO BP I/O Poznań nr 10204027-811-367-121.

W zgłoszeniu należy podać datę urodzenia.

Termin przyjmowania zgłoszeń i wpłat upływa 15 czerwca 1998 roku.

### Informacji udzielają:

Mieczysław Gruszecki - tel. (0-61) 820-70-81 w. 323

Andrzej Konoplicki - tel. (0-61) 820-70-81 w. 377

fax (0-61) 823-02-01

**KOMUNIKAT Nr 1**

**POLSKA AKADEMIA NAUK**  
 Sekcja Geodezji Przemysłowej Komitetu Geodezji  
**AKADEMIA INŻYNIERSKA W POLSCE**  
 Gremium N-T ds. Geodezji, Kartografii, Katastru i Nawigacji  
**STOWARZYSZENIE GEODETÓW POLSKICH**  
 Sekcja Geodezji Inżynieryjnej

uprzejmie informują, że w dniach 18-19 marca 1999 roku organizują IV Konferencję N-T.  
 na temat:

**„PROBLEMY AUTOMATYZACJI W GEODEZJI INŻYNIERYJNEJ”**

Konferencja odbędzie się już tradycyjnie w pomieszczeniach Centralnej Biblioteki  
 Wojskowej w Warszawie przy ulicy Ostrobramskiej 109.

Organizatorzy proszą uprzejmie o zgłoszenie na załączonym formularzu:

- \* udziału w konferencji; ( wszyscy uczestnicy plus autorzy referatów )
- \* podania tytułu referatu lub komunikatu, oraz krótkiego streszczenia nie przekracza-  
 jącego 100 słów; ( na drugiej stronie formularza zgłoszenia )
- \* rezerwacji powierzchni wystawowej dla ekspozycji instrumentów , aparatury  
 badawczej i prezentacji oryginalnych prac badawczych, projektów itp.

Terminy:

- \* zgłoszenie uczestnictwa w konferencji .....do 30 kwietnia 1998 r.
- \* zgłoszenie referatów lub komunikatów z krótkim streszczeniem  
 nie przekraczającym 100 słów .....do 30 kwietnia 1998 r.
- \* wyznaczenie przez Komitet Naukowy recenzentów .....do 15 maja 1998 r.

ciąg dalszy str. 16

.....dnia .....1998 r.

( Tytuł, stopień naukowy, Imię i Nazwisko )

(Dokładny adres zamieszkania.Kod poczt. Telefon)

( Miejsce pracy )

(Dokładny adres miejsca pracy. Kod poczt. Telefon)

**Komitet Naukowo-Organizacyjny**  
**IV KNT „Problemy automatyzacji w Geodezji”**  
**Stowarzyszenie Geodetów Polskich**  
 ul. Czackiego 3/5 IV p. pokój 416  
 00-043 WARSZAWA

**ZGŁOSZENIE UCZESTNICTWA**

Niniejszym zgłaszam swój udział w IV Konferencji Naukowo-Technicznej , organizo-  
 wanej przez Komitet Geodezji Polskiej Akademii Nauk, Gremium N-T ds. Geodezji,  
 Kartografii, Katastru i Nawigacji Akademii Inżynieryjnej w Polsce oraz Sekcję Geodezji  
 Inżynieryjnej Stowarzyszenia Geodetów Polskich pt.

**„PROBLEMY AUTOMATYZACJI W GEODEZJI INŻYNIERYJNEJ”**

która odbędzie się w Warszawie w dniach 18-19 marca 1999 r.

Na konferencji zamierzam :

1 wziąć udział w charakterze uczestnika;

2. wygłosić referat lub komunikat pt. ....

( Streszczenie referatu na drugiej stronie zgłoszenia o objętości max do 100 słów )

3. Zaprezentować aparaturę naukowo-badawczą, pracę badawczą lub projekt pt. ....

Na ekspozycję aparatury proszę o zarezerwowanie powierzchni wystawienniczej .....m.kw.

..... ( podpis zgłaszającego )

Zgłoszenie niniejsze proszę uprzejmie nadesłać do organizatorów w nieprzekraczalnym terminie do 30 kwietnia  
 1998 r. W przypadku nie wykorzystania tego zgłoszenia , prosimy o przekazanie go wśród znajomych, chętnej  
 osobie do uczestniczenia w konferencji. Z góry serdecznie dziękujemy.

- \* wysłanie komunikatu nr 2 tylko dla autorów referatów do ..... do 31 maja 1998 r
  - \* wysłanie komunikatu nr 3 dla wszystkich uczestników konferencji z podaniem warunków uczestnictwa w konferencji .....do 31 października 1998 r.
  - \* ostateczny termin nadesłania referatów .....do 15 listopada 1998 r.
  - \* Wpłaty za udział w konferencji zgodnie z komunikatem nr 3 do 31 grudnia 1998 r. lub do 31 stycznia 1999 r.
- w zależności od możliwości finansowych zgłaszających Instytucji.


Obrady konferencji naukowo-technicznej odbędą się na posiedzeniach plenarnych lub sekcyjnych. Tematyka obrad sekcyjnych zostanie ustalona po otrzymaniu pełnych tekstów zgłoszonych referatów. Zaangażowani tak uczestnicy konferencji jak i autorzy referatów zostaną powiadomieni o szczegółowym programie IV Konferencji Naukowo-Technicznej rozsyłanym wraz z zaproszeniem w terminie do 1 marca 1999 r. Wszystkie referaty będą recenzowane przez członków Komitetu Naukowego. Przyjęte referaty i komunikaty zostaną opublikowane w specjalnym wydawnictwie konferencyjnym i doręczone uczestnikom przed rozpoczęciem konferencji w czasie rejestracji uczestników.

Autorzy każdego referatu lub komunikatu bez względu na ilość współautorów otrzymają dodatkowo bezpłatnie jeden egzemplarz materiałów konferencyjnych.

W czasie konferencji będzie zorganizowana wystawa nowoczesnego sprzętu geodezyjnego .

Przewodniczący Komitetu Naukowo-Organizacyjnego:

Warszawa, dnia 1 marca 1998 r.

  
Prof. dr hab. inż. Stanisław PACHUTA



Streszczenie zgłoszonego na konferencję referatu lub komunikatu

Autor lub autorzy: .....

Tytuł referatu lub komunikatu: .....

Streszczenie:  
nie więcej niż 100 słów;

( podpis autora, ow )