



Motto: Zdanie które wychodzi z ust ludu, ma wielką siłę.

Ajschylos

XXXIV ZJAZD DELEGATÓW STOWARZYSZENIA GEODETÓW POLSKICH USTROŃ, 18-20. 05. 2001 r.

Otwarcie XXXIV Zjazdu Delegatów SGP Wystąpienie Prezesa SGP Kol. Kazimierza Czarneckiego



Szanowne Koleżanki, Szanowni Koledzy Delegaci na XXXIV Zjazd Stowarzyszenia Geodetów Polskich Szanowni Goście.

Upieramnie proszę o powstanie.

Proszę wprowadzić Sztandar Stowarzyszenia Geodetów Polskich.

Szanowni Państwo,

W pisanej historii Polski - od „Kroniki Polskiej” Galla Anonima, poprzez „Księgę Henrykowską”, poczynając od końca XII wieku - spotykamy wzmianki o czynnościach mierniczych na ziemiach polskich.

Bodajże najznakomitszy w naszej historii był rok 1566, rok wydania pierwszej książki technicznej w języku ojczystym, Profesora Uniwersytetu Jagiellońskiego Stanisława Grzepeckiego „Geometria to jest miernicza nauka”.

Za króla Władysława

Warneńczyka środowisko miernicze w Koronie liczyło już ponad 100 osób. A w końcu XVI wieku prawie 300.

W roku 1780 Rada Nieustająca podjęła uchwałę, według której „...geometrowie w akademiach krajowych *licencjati*, lub w zagranicznych wyuczeni, od wyznaczonej przez Komisję Edukacyjną na to osoby zaświadczenie *de capacitate* mający, od pieczętarza przywilej nasz królewski mieć powinni...”

„... ponadto przysięgę w aktach trybunałskich, bądź ziemskich lub grodzkich na sprawiedliwe sprawowanie obowiązków miernictwa...”

Oto szlachetne początki naszego zawodu Panie i Panowie.

Gdy na skutek I Wojny Światowej reżimy rozbiorowych okupantów nieco zelżały, polscy mierniczowie, poczynając od 1916 roku powoływali regionalne związki mierniczych.

W roku 1919 odbył się w Warszawie Pierwszy Powszechny Zjazd Mierniczych Polskich. Tę datę uznaliśmy za początek procesu zjednoczenia ruchu stowarzyszeniowego geodetów w Polsce.

Zatem, w okresie pomiędzy XXXIII a XXXIV Zjazdami Delegatów SGP przypadła 80-ta rocznica tamtego Powszechnego Zjazdu. Środowisko mierniczych polskich liczyło wówczas około 800 osób.

Wcześniej, bo w roku 1878 odbył się I Międzynarodowy Kongres Mierniczych, który zapoczątkował proces powołania Międzynarodowej Federacji Geodetów (FIG), która została założona w roku 1926 na III Międzynarodowym Kongresie Mierniczych.

Wówczas to Związek Mierniczych Przysięgłych RP przystąpił do Federacji. W roku 1933 powołano Związek Polskich Zrzeszeń Mierniczych, a jego prezesem został wybrany inż. Władysław Surmacki. Głównie dla reprezentacji na forum międzynarodowym geodetów.

Na VI Kongresie FIG, w roku 1938 Władysław Surmacki został wybrany I wiceprezydentem FIG. VII Kongres miał się odbyć w roku 1942 w Warszawie.

Środowisko miernicze w Polsce w roku 1939, tuż przed wybuchem II Wojny Światowej liczyło około 4000 osób. Straty wojenne w naszym środowisku szacowano na około 1200 osób.

W wielu obozach jenieckich powstawały koła geodetów, które prowadziły działalność koleżeńską oraz szkoleniową. Zachowały się protokoły zebrań i statuty. Geodeci zapisali się chlubnie m.in. ci z Kompanii Geograficznej służby topograficznej 2 Korpusu Polskiego.

W marcu 1945 roku nasi koledzy rozpoczęli prace organizacyjne nad powołaniem Związku Mierniczych RP.

I Zjazd Delegatów Związku Mierniczych RP odbył się we wrześniu 1945 roku w Warszawie.

W roku 1951 przyjęto propozycję zmiany nazwy naszej organizacji na Stowarzyszenie Geodetów Polskich. VII Zjazd Delegatów - już SGP - odbył się w roku 1953.

- setki konferencji naukowo-technicznych

- kursy i szkolenia zawodowe

- ukoronowane powodzeniem zabiegi o prawne uregulowanie zawodu

- udział w procedurach nadawania uprawnień zawodowych

- współpraca z agendami rządowymi poprzez udział w pracach rad, komisji i gremiów

- opiniowanie aktów prawnych dotyczących geodezji

- działalność międzynarodowa (FIG, ISPRS, spotkania Komitetu Permanentnego

- FIG, Kongres Katastralny, polsko-czesko-słowackie dni geodezji)
- udział i kierowanie komisjami w międzynarodowych organizacjach,
- działalność sekcji naukowych
- działalność głównych komisji i klubów
- spotkania i dyskusje
- działalność integracyjna środowiska mierniczego w Polsce,
- setki imprez sportowych i rekreacyjnych
- konkursy jakości prac geodezyjnych
- konkursy wiedzy geodezyjnej
- więzi koleżeńskie poprzez fundusz pomocy koleżeńkiej - i tak dalej, itd.

Oto Stowarzyszenie Geodetów Polskich po 80 latach od Pierwszego Powszechnego Zjazdu Mierniczych Polskich. Bez mała 7 tysięczna organizacja polskich geodetów.

Takie Stowarzyszenie przychodzi na swój XXXIV Zjazd.

Szanowne Koleżanki i Koledzy, Delegaci, Wielce Szanowni Goście,

Ogłaszam XXXIV Zjazd Delegatów SGP otwartym.

Nowi Członkowie Honorowi SGP

Kol. Krzysztof Cisek - Oddział rzeszowski



Do Stowarzyszenia Geodetów Polskich wstąpił w 1959 roku. Od 1965 członek Zarządu Koła i członek Zarządu Oddziału SGP w Rzeszowie. W roku 1977 został wybrany na Prezesa największego obecnie Oddziału SGP w Polsce. Funkcję tę pełni do chwili obecnej.

Aktywnie działa w Naczelnej Organizacji Technicznej. Od 1977 roku członek Rady Wojewódzkiej FSNT NOT, w latach 1990-1997 Przewodniczący tej Rady, a obecnie wiceprzewodniczący.

Organizator dużej ilości szkoleń, konferencji i innych imprez stowarzyszeniowych.

Wybitny działacz społeczny, posiadający w środowisku geodezyjnym duży autorytet. Zawsze bardzo aktywny i koleżeński, propagujący najlepsze wzorce etyki zawodowej.

Kol. Stanisław Kluska - Oddział łódzki



Do Stowarzyszenia Geodetów Polskich wstąpił w roku 1950. Najpierw działał jako referent odczytowy Zarządu Oddziału SGP w Łodzi. Potem w latach 1957-1958 był członkiem Zarządu Oddziału. W latach 1963-1972 pełnił funkcję Wiceprzewodniczącego Zarządu Oddziału a w latach 1977-1983 jego Przewodniczącego. W roku 1983 został wiceprzewodniczącym Zarządu Głównego SGP. W roku 1989 wybrany został przewodniczącym Zarządu Głównego. Funkcję tę pełnił do roku 1998. Obecnie jest Członkiem Z. Gł. SGP.


Był działaczem Naczelnej Organizacji Technicznej. Pełnił tam funkcję: Sekretarza Komisji Doskonalenia Kadr Technicznych, członka Prezydium Zarządu Wojewódzkiego, członka Rady Głównej, członka Rady Oddziału NOT.

W roku 2000 obchodził jubileusz 50-lecia działalności społecznej w SGP.

Od 1989 roku do chwili obecnej jest Przewodniczącym Komisji Kwalifikacyjnej ds. uprawnień zawodowych w dziedzinie geodezji i kartografii.

Jest działaczem znanym i bardzo wysoko cenionym przez geodetów z całego kraju i na arenie międzynarodowej.

Kol. Hubert Rak - Oddział katowicki



Do Stowarzyszenia Geodetów Polskich wstąpił w 1950 roku. W roku 1952 został wybrany na Przewodniczącego Koła SGP przy KOPM w Katowicach. W latach 1956-1962 był przewodniczącym Komisji Szkoleniowo-Odczytowej przy Zarządzie Oddziału. Wieloletni członek Rady Programowej Przegł. Geodezyjnego. Aktywny działacz Sekcji Geodezji Miejskiej i Geodezji Inżynierskiej. Organizator wielu imprez naukowo-technicznych międzynarodowych i krajowych oraz wielokrotny organizator wystaw SGP na różnych imprezach organizowanych przez Międzynarodową Federację Geodetów (FIG). Przedstawiciel SGP na obradach Komitetu Permanentnego FIG. W latach 1978-1981 był Wiceprezydentem 8-ej Komisji FIG „Podstawowe Systemy miejskie, budowa i rozwój miast” a w latach 1981-1984 Prezydentem tejże Komisji. Organizator posiedzenia Komitetu Permanentnego FIG w Katowicach.

Jest znanym działaczem społecznym i wieloletnim sponsorem naszej organizacji, a także cenionym działaczem Międzynarodowej Federacji Geodetów.

Kol. Henryk Skibniewski - Oddział kielecki



Do Stowarzyszenia Geodetów Polskich wstąpił w roku 1966. Początkowo pracował w Zarządzie Koła przy Wojewódzkim Biurze Geodezji i Terenów Rolnych w Kielcach, potem został przewodniczącym tego Koła. W następnych latach pracował w Zarządzie Oddziału. W latach 1977-1983 pełnił funkcję Przewodniczącego Komisji Rewizyjnej Oddziału. W roku 1983 został wybrany na przewodniczącego Zarządu Oddziału funkcję tę piastuje do chwili obecnej. Organizator wielu konferencji naukowo-technicznych oraz imprez relaksowych. Jest aktywnym działaczem Naczelnej Organizacji Technicznej.

Wybitny działacz społeczny. Swoją pracą zawodową i społeczną zaskarbił uznanie i szacunek szerokiej rzeszy geodetów.

Członkostwo Honorowe zostało nadane na XXXIV Zjeździe Delegatów SGP.

Prezydium Zarządu Głównego SGP składa Szanownym Kolegom serdeczne gratulacje z racji uzyskania najwyższego wyróżnienia jakie może nadać nasze Stowarzyszenie.

ODZNACZENIA

W związku z 80-leciem działalności naszego Stowarzyszenia oraz XXXIV Zjazdem Delegatów SGP, Postanowieniem Prezydenta Rzeczypospolitej Polskiej z dnia 15 maja 2001 r. o nadaniu orderów i odznaczeń, odznaczeni zostali, za wybitne zasługi dla rozwoju geodezji, za osiągnięcia w pracy zawodowej i społecznej :

KRZYŻEM KOMANDORSKIM Z GWIAZDĄ ORDERU ODRODZENIA POLSKI

1. Leśniok Henryk
2. Pachuta Stanisław Adam

KRZYŻEM KOMANDORSKIM ORDERU ODRODZENIA POLSKI

3. Kuźnicki Tadeusz

KRZYŻEM OFICERSKIM ORDERU ODRODZENIA POLSKI

4. Balcerek Włodzimierz Feliks
5. Cisek Krzysztof Wincenty
6. Kluska Stanisław

KRZYŻEM KAWALERSKIM ORDERU ODRODZENIA POLSKI

7. Bury Jan
8. Czarnecki Kazimierz Adolf
9. Czarnecki Stanisław
10. Gabryszewski Mieczysław Mikołaj
11. Grzechnik Bogdan Piotr

12. Lech Czesław

ZŁOTYM KRZYŻEM ZASŁUGI

13. Dobrski Tobiasz Szymon
14. Gamaracki Edward
15. Gołofit Christa
16. Jarmułowicz Hanna Elżbieta
17. Musiatowicz Henryk Władysław
18. Rus Ryszard
19. Sztukiewicz Waldemar Marian

SREBRNYM KRZYŻEM ZASŁUGI

20. Cegła Jan Albin
21. Kucharzak Maria Magdalena
22. Pachuta Andrzej Stanisław
23. Ryczek Marian Józef
24. Superson Władysława Cecylia

BRAZOWYM KRZYŻEM ZASŁUGI

25. Bednarska Małgorzata Bożena
26. Jacenik Wojciech
27. Machlański Jerzy

Większość odznaczeń została wręczona na Zjeździe Delegatów, pozostałe na Zebraniu Zarządu Głównego SGP.

Protokół (skrót)

z XXXIV Zjazdu Delegatów Stowarzyszenia Geodetów Polskich

Ustroń, 18 - 20.06.2001 r.

„SGP sprostą wyzwaniom czasu”

Zgodnie z § 26 Statutu Stowarzyszenia Geodetów Polskich, Zarząd Główny XXXIII kadencji ustalił następujący porządek obrad XXXIV Zjazdu Delegatów SGP w Ustroniu, w dniach 18-20.05.2001r.

I dzień obrad - 18.05.2001r.

- 9.00 - Rejestracja uczestników - pobranie mandatów,
- 9.30 - Otwarcie Zjazdu - powołanie Prezydium i Przewodniczącego Zjazdu,
- 10.00 - Powitania i wypowiedzi oficjalne,
- 10.30 - Przyznanie godności Członka Honorowego SGP,
- 11.00 - Wręczenie odznaczeń,
- 11.20 - Przyjęcie Regulaminu Zjazdu Delegatów,
- 11.40 - Referat Prezesa Stowarzyszenia Geodetów Polskich,
- 12.00 - Przerwa,
- 12.30 - Wybór komisji: Mandatowej, Wyborczej, Wnioskowej i Skrutacyjnej,
- 13.00 - Przerwa obiadowa,
- 14.30 - Obrady plenarne,
- 19.00 - Impreza kulturalna.

II dzień obrad - 19.05.2001r.

- 9.00 - Sprawozdanie Głównej Komisji Rewizyjnej,

9.20 - Sprawozdanie Głównego Sądu Koleżeńskiego,

9.40 - Obrady plenarne,

12.00 - Sprawozdanie Komisji Mandatowej,

12.10 - Udzielenie absolutorium dla ustępującego Zarządu,

12.20 - Sprawozdanie Komisji Wnioskowej - dyskusja - uchwalenie wniosków,

13.00 - Przerwa obiadowa,

14.30 - Wybory władz Stowarzyszenia Geodetów Polskich,

17.00 - Podsumowanie oraz zamknięcie obrad,

18.00 - Spotkanie koleżeńskie przy ognisku.

20.05.2001r. 9.00 - Wycieczka turystyczna.

Obrady XXXIV Zjazdu Delegatów Stowarzyszenia Geodetów Polskich miały następujący przebieg:

I dzień obrad - 18.05.2001 r.

1. Otwarcie Zjazdu - powołanie Prezydium i Przewodniczącego Zjazdu.

Pierwszy zabrał głos Prezes Oddziału SGP w Katowicach Kol. Jan Bury. Serdecznie powitał wszystkich uczestników Zjazdu, życzył przyjemnego pobytu w Ustroniu i poprosił Prezesa Stowarzyszenia Geodetów Polskich Kol. Kazimierza

Czarneckiego o oficjalne otwarcie Zjazdu.

Kol. Kazimierz Czarnecki poprosił o wprowadzenie sztandaru Stowarzyszenia Geodetów Polskich. Następnie wygłosił przemówienie w którym nawiązał do 80-letniej działalności Stowarzyszenia, jego dorobku oraz przedstawił sprawy które jego zdaniem powinny być przedmiotem dyskusji na Zjeździe.

Z kolei powitał uczestników Zjazdu: Członków Honorowych SGP, delegatów na Zjazd, zaproszonych gości a w szczególności:

- Wiceministra Spraw Wewnętrznych i Administracji Pana Marka Naglewskiego,
- Głównego Geodetę Kraju Pana Kazimierza Bujakowskiego,
- Dyrektora Departamentu Obsługi Rady Bezpieczeństwa Narodowego w Kancelarii Prezydenta RP Pana Krzysztofa Szamałka,
- Dyrektora Departamentu Gospodarki Ziemi Ministerstwa Rolnictwa i Rozwoju Wsi Pana Jana Bielańskiego,
- Prezesa Federacji Stowarzyszeń Naukowo-Technicznych NOT Kol. Wojciecha Ratyńskiego,
- Burmistrza Ustronia Pana Jana Szwarca,
- Inspektora Nadzoru Geodezyjnego województwa katowickiego Pana Grzegorza Ogórka
- Geodetę Województwa katowickiego Pana Jacka Kudłę
- Przewodniczącego Stowarzyszenia Geodetów czeskich Kol. Petera Polaka,
- Przewodniczącego Stowarzyszenia Geodetów słowackich Kol. Eduarda Mataka.

Po powitaniu Gości Prezes SGP oficjalnie otworzył XXXIV Zjazd Delegatów SGP.

Następnie zaproponował na Przewodniczącego Zjazdu Kol. Ryszarda Sławińskiego delegata z Oddziału gdańskiego. Propozycja została przyjęta przez aklamację.

Kol. Ryszard Sławiński serdecznie podziękował za wybranie go na przewodniczącego Zjazdu i zaproponował powołanie następującego Prezydium Zjazdu:

- Wiceprzewodniczący - Kol. Jan Bury delegat z Oddziału katowickiego,
- Wiceprzewodniczący - Kol. Piotr Fabiański delegat z Oddziału łódzkiego,
- Sekretarz - Kol. Irena Kapturkiewicz delegatka z Oddziału krakowskiego,
- Sekretarz - Kol. Zofia Piotrowska delegatka z Oddziału nowo sudeckiego.

Propozycja składu Prezydium została przyjęta przez aklamację.

2. Powitania i wypowiedzi oficjalne.

Wiceminister Spraw Wewnętrznych i Administracji Pan Marek Naglewski. Podziękował za zaproszenie na Zjazd. Przedstawił zadania geodezji ze szczególnym uwzględnieniem spraw związanych z tworzeniem katastru nieruchomości. Szeroko omówił zagadnienia dotyczące powołania w geodezji samorządu zawodowego. Życzył pomyślnych obrad i wypracowania wniosków, które ukierunkują działania Stowarzyszenia na następne lata.

Główny Geodeta Kraju Pan Kazimierz Bujakowski. Wygłosił referat w którym omówił zadania służby geodezyjnej i kartograficznej na najbliższe lata. Poinformował o pracach administracji geodezyjnej, o przygotowywanych rozporządzeniach wykonawczych do Ustawy prawo geodezyjne i kartograficzne, a także o bardzo zaawansowanych pracach nad przygotowaniem nowych instrukcji technicznych.

Prezes Federacji Stowarzyszeń Naukowo-Technicznych NOT Pan Wojciech Ratyński. Podziękował za zaproszenie na Zjazd. Przedstawił kierunki działania Federacji, podkreślił dobrą współpracę z poszczególnymi Stowarzyszeniami. Podziękował członkom Stowarzyszenia za bardzo aktywną działalność w centralnych Władzach NOT a także w Radach Wojewódzkich. Życzył pomyślnych obrad i prosił o dalsze współdziałanie.

Burmistrz Ustronia Pan Jan Szwarz. Szczegółowo omówił historię miasta, przedstawił jego walory uzdrowiskowe, oraz zaprosił do częstego odwiedzania tego pięknego uzdrowiska.

Przewodniczący Stowarzyszenia Geodetów czeskich Kol. Peter Polak. Podkreślił bardzo dobrą współpracę naszych Stowarzyszeń i życzył pomyślnych obrad.

Przewodniczący Stowarzyszenia Geodetów słowackich Kol. Eduard Matak. Pogratulował dotychczasowego dorobku Stowarzyszenia, podkreślił wzajemną bardzo efektywną współpracę oraz życzył pomyślnych obrad.

Okolicznościowe pozdrowienia i życzenia dla Zjazdu przekazali:

Sekretarz Generalny Polskiego Stowarzyszenia Rzeczoznawców Wyceny Nieruchomości-kol. Stanisław Różanka.

Geodeta województwa katowickiego-Pan Jacek Kudła.

Przewodniczący Zjazdu odczytał nadesłane adresy i telegramy z życzeniami dla uczestników Zjazdu.

3. Przyznanie godności Członka Honorowego Stowarzyszenia Geodetów Polskich.

Przewodniczący Zjazdu odczytał wniosek Zarządu Głównego SGP o nadanie godności Członka Honorowego SGP Kolegom:

Krzysztofowi Ciskowi - Rzeszów

Stanisławowi Klusce - Łódź

Hubertowi Rakowi - Katowice

Henrykowi Skibniewskiemu - Kielce

Kol. Włodzimierz Balcerek odczytał charakterystyki poszczególnych kandydatów na członków honorowych SGP.

Po wysłuchaniu uzasadnienia, Zjazd podjął jednogłośnie uchwałę nadając wymienionym najwyższą godność w Stowarzyszeniu - Członka Honorowego SGP.

Dyplomy wręczyli: Przewodniczący Zjazdu i Prezes Stowarzyszenia Geodetów Polskich.

4. Wręczenie odznaczeń.

Prezydent Rzeczypospolitej Polskiej, postanowieniem z dnia 15 maja 2001 r. nadał aktywistom Stowarzyszenia wysokie Odznaczenia Państwowe (wysokość tych odznaczeń oraz nazwiska osób które je otrzymały, wydrukowane są na str. 6)

Odznaczenia wręczył z upoważnienia Prezydenta RP Pan Krzysztof Szamałek Dyrektor Departamentu Obsługi Rady Bezpieczeństwa Narodowego w Kancelarii Prezydenta RP, który na zakończenie dekoracji serdecznie pogratulował wszystkim odznaczonym i życzył delegatom na Zjazd pomyślnych obrad.

Minister Rozwoju Regionalnego i Budownictwa, postanowieniem z dnia 6 kwietnia 2001 r. nadał aktywistom Stowarzyszenia Geodetów Polskich, Odznaki Honorowe „Za Zasługi dla Geodezji i Kartografii”.

Odznaki Honorowe wręczył Główny Geodeta Kraju Pan Kazimierz Bujakowski.

W imieniu odznaczonych głos zabrał Kol. Tadeusz Kuźnicki który serdecznie podziękował Panu Prezydentowi RP za tak wysoką ocenę pracy Stowarzyszenia Geodetów Polskich poprzez nadanie jego przedstawicielom bardzo wysokich odznaczeń państwowych. Podkreślił że na ten dorobek pracowało wiele pokoleń geodetów.

5. Przyjęcie Regulaminu Zjazdu Delegatów.

Przewodniczący Zjazdu Delegatów zwrócił się z pytaniem do delegatów czy są uwagi do przedstawionego Regulaminu Zjazdu Delegatów. Uwag nie zgłoszono. W głosowaniu jawnym jednogłośnie przyjęto Regulamin Zjazdu.

Nie zgłoszono również uwag do porządku obrad Zjazdu Delegatów.

6. Referat Prezesa Stowarzyszenia Geodetów Polskich.

Ustępujący prezes SGP Kol. Kazimierz Czarnecki wygłosił referat, podsumowując dorobek SGP w okresie kadencji 1998-2001, oraz nakreślił kierunki działania organizacji na następne lata. (referat na str. 14).

7. Przerwa.

8. Wybór Komisji: Mandatowej, Wyborczej, Wnioskowej i Skrutacyjnej.

Komisja Mandatowa

Przewodniczący Zjazdu zaproponował następujący skład Komisji Mandatowej:

1. Stanisław Czarnecki O/Warszawa,

2. Jan Jamer O/Wrocław,
3. Lucjan Pietluch O/Rzeszów,
4. Jerzy Piotrowski O/Poznań,
5. Józef Racki O/Kalisz.

Kandydatur z sali do Komisji nie zgłoszono. W głosowaniu jawnym jednogłośnie przyjęto zaproponowany skład Komisji Mandatowej.

Komisja Wyborcza.

Przewodniczący Zjazdu zaproponował następujący skład Komisji Wyborczej:

1. Czesław Lech O/Białystok,
2. Bronisław Węglarz O/Bydgoszcz,
3. Jerzy Sławowski O/Gdańsk,
4. Zbigniew Mituta O/Gorzów,
5. Jan Cegła O/Kalisz,
6. Kazimierz Juzwa O/Katowice,
7. Henryk Skibniewski O/Kielce,
8. Ryszard Soroko O/Koszalin
9. Janusz Krzyżaniak O/Kraków,
10. Jarosław Wolski O/ Krosno,
11. Stanisław Mucha O/Legnica,
12. Eugeniusz Tes O/Lublin,
13. Chałubiński Jan O/Łódź
14. Marian Ryzek O/Nowy Sącz,
15. Zdzisław Gąsiorowski O/Olsztyn,
16. Zbigniew Orliński O/Opole
17. Kazimierz Biedrzycki O/Ostrołęka,
18. Roman Sagan O/Piotrków Tryb.
19. Waldemar Sztukiewicz O/Poznań,
20. Ewa Popis O/Radom,
21. Krzysztof Cisek O/Rzeszów,
22. Ryszard Zackiewicz O/Suwałki,
23. Henryk Musiatowicz O/Szczecin,
24. Jan Kuźmiński O/Toruń,
25. Zdzisław Dworakowski O/Warszawa,
26. Tadeusz Wiśniewski O/Wrocław,
27. Andrzej Betka O/Zielona Góra.

Kandydatur dodatkowych nie zgłoszono. W głosowaniu jawnym jednogłośnie rano zaproponowany skład Komisji Wyborczej.

Komisja Wnioskowa.

Przewodniczący Zjazdu zaproponował następujący skład Komisji Wnioskowej:

1. Henryk Berkietą O/Warszawa,
2. Karol Borkowy O/Katowice,
3. Tadeusz Borowski O/Białystok,
4. Stanisław Cegielski O/Kalisz,
5. Stanisław Górczyński O/Rzeszów
6. Stanisław Kochański O/Lublin,
7. Marek Kończak O/Wrocław,
8. Lesław Kuczyński O/Zielona Góra,
9. Kazimierz Narloch O/Poznań.

Z sali zgłoszono kandydaturę Koleżanki Teresy Rżanek-Kmieciak z Oddziału łódzkiego. Koleżanka nie zgodziła się na kandydowanie. W głosowaniu jawnym jednogłośnie wybrano zaproponowany skład Komisji Wnioskowej.

Komisja Skrutacyjna.

Przewodniczący Zjazdu zaproponował następujący skład Komisji:

1. Czesław Bartoszewicz O/Białystok
2. Ryszard Bodys O/Lublin,
3. Zygmunt W. Judek O/Koszalin,
4. Sławomir Tarkowski O/Warszawa,
5. Stanisław Wróbel O/Rzeszów.

Dodatkowych kandydatur nie zgłoszono. Zjazd jednogłośnie zaakceptował zaproponowany skład Komisji Skrutacyjnej.

I O. Przerwa obiadowa.

11. Dyskusja plenarna.

Po południu rozpoczęły się obrady plenarne. Dyskusja dotyczyła spraw nurtujących członków stowarzyszenia w zakresie prac geodezyjnych, administracji geodezyjnej, szkolnictwa zawodowego, oraz samorządu zawodowego. Dyskusja była bardzo „gorąca”, na szczęście Przewodniczący obrad nie dopuścił do zbyt osobistych polemik. Głos zabrało około 20 osób, niektórzy wielokrotnie (nie będąc podawał wystąpienia poszczególnych dyskutantów, ponieważ podsumowaniem problemów przez nich poruszanych jest uchwała Zjazdu Delegatów).

Wieczorem odbył się występ dziecięcego zespołu artystycznego „Równica”. Wszyscy uczestnicy Zjazdu byli zauroczeni wykonawcami oraz ich piosenkami.

II dzień obrad

1. Sprawozdanie Głównej Komisji Rewizyjnej.

Sprawozdanie odczytał Wiceprzewodniczący Głównej Komisji Rewizyjnej Kol. Jerzy Piotrowski. Stwierdził że Zarząd Główny i jego jednostki organizacyjne, aktywnie prowadziły prace merytoryczne, oraz prawidłowo gospodarowały środkami finansowymi.

Na zakończenie postawił wniosek o udzielenie absolutorium Zarządowi Głównemu SGP w kadencji 1988-2001.

2. Sprawozdanie Głównego Sądu Koleżeńskiego.

Sprawozdanie przedstawiła Przewodnicząca Sądu Koleżeńskiego Kol. Maria Januszko. W okresie sprawozdawczym Główny Sąd Koleżeński spotkał się 8 razy. Rozpatrywał sprawę listu otwartego Kolegi z Rzeszowa w sprawie zaniechania przez Zarząd Oddziału rozwiązywania problemów w zakresie geodezji. Główny Sąd Koleżeński stwierdził że sprawy te dotyczą administracji geodezyjnej i nie podlegają rozstrzygnięciu przez Sąd Koleżeński.

3. Obrady Plenarne.

Dalszy ciąg obrad plenarnych był bardziej usystematyzowany, spokojniejszy i bardziej merytoryczny. Zabrało głos 7 delegatów.

4. Sprawozdanie Komisji Mandatowej.

Komisja Mandatowa stwierdziła że zgodnie ze statutem SGP i Uchwałą Zarządu Głównego, w Oddziałach wybranych zostało 110 delegatów. W dniu 18 maja 2001 r. mandaty pobrało 108 delegatów w tym 6 upoważnionych zastępców. Komisja Mandatowa stwierdza że wszelkie uchwały podjęte przez XXXIV Zjazd Delegatów SGP będą prawomocne.

5. Udzielenie absolutorium dla ustępującego Zarządu.

Przewodniczący Zjazdu poddał pod głosowanie wniosek Głównej Komisji Rewizyjnej SGP o udzielenie absolutorium ustępującemu Zarządowi Głównemu SGP. Na obecnych 94 delegatów za wnioskiem głosowało 93, jeden wstrzymał się od głosu.

6. Sprawozdanie Komisji Wnioskowej - dyskusja - uchwalenie wniosków.

Przewodniczący Komisji Wnioskowej Kol. Stanisław Cegielski przedstawił, w oparciu o dyskusję, projekt wniosków przygotowanych przez Komisję. Zdecydowano że będzie się głosowało odrębnie nad każdym wnioskiem. Po rozpatrzeniu ośmiu wniosków, głosowanie zostało przerwane i rozpoczęły się wybory.

7. Wybory Władz Stowarzyszenia Geodetów Polskich.

Przewodniczący Komisji Wyborczej Kol. Krzysztof Cisek zaproponował w imieniu Komisji, kandydaturę Kol. Kazimierza Czarneckiego na Prezesa SGP.

Zjazd zdecydował że wybory na Prezesa odbędą się w głosowaniu jawnym.

Za kandydaturą Kol. Kazimiera Czarneckiego głosowało 103 delegatów, jeden był przeciwny.

Prezesem SGP na kadencję 2001-2004 został Kol. Kazimierz Czarnecki

Z kolei Przewodniczący Komisji Wyborczej przedstawił kandydatury na członków Zarządu Głównego, Głównej Komisji Rewizyjnej i Głównego Sądu Koleżeńskiego SGP. Z sali zgłoszono dodatkowe kandydatury.

W głosowaniu tajnym wybrano następujący skład Zarządu Głównego SGP:
Członkowie Zarządu Głównego:

1. Kol. Karol Borkowy O/Katowice
2. Kol. Stanisław Cegielski O/Kalisz
3. Kol. Mieczysław Gabryszewski O/Wrocław
4. Kol. Stanisław Górczyński O/Rzeszów
5. Kol. Alina Kanigowska O/Legnica
6. Kol. Włodzimierz Kędziora O/Warszawa
7. Kol. Stanisław Kluska O/Łódź
8. Kol. Lesław Kuczyński O/Zielona Góra
9. Kol. Andrzej Pachuta O/Warszawa
10. Kol. Tomasz Telega O/Łódź
11. Kol. Janusz Walo O/Warszawa
12. Kol. Jan Wojciechowski O/Warszawa
13. Kol. Stanisław Zaremba O/Lublin

Zastępcy Członków Zarządu Głównego:

1. Kol. Mieczysław Jóźwik O/Kraków
2. Kol. Tadeusz Kuryłowicz O/Białystok
3. Kol. Jan Łopaciuk O/Warszawa

W głosowaniu jawnym wybrano Główną Komisję Rewizyjną SGP w następującym składzie:

Członkowie Głównej Komisji Rewizyjnej:

1. Kol. Antoni Bosek O/Rzeszów
2. Kol. Stanisław Czarnecki O/Warszawa
3. Kol. Jerzy Górski O/Łódź
4. Kol. Czesław Kołtuniak O/Warszawa
5. Kol. Zdzisław Olszewski O/Warszawa
6. Kol. Jerzy Piotrowski O/Poznań
7. Kol. Monika Szapiro-Nowakowska O/Warszawa

Zastępcy Członków Głównej Komisji Rewizyjnej SGP:

1. Kol. Bartłomiej Niewiadomski O/Kalisz
2. Kol. Tadeusz Wilczewski O/Białystok

Do Głównego Sądu Koleżeńskiego SGP, w głosowaniu tajnym, wybrano następujące osoby: Członkami Głównego Sądu Koleżeńskiego SGP zostali:

1. Kol. Henryk Berkieta O/Warszawa

2. Kol. Stanisław Dyląg O/Krosno
3. Kol. Maria Januszko O/Warszawa
4. Kol. Tadeusz Kośka O/Łódź
5. Kol. Zofia Barbara Kowalska O/Warszawa
6. Kol. Mieczysław Lisek O/Warszawa
7. Kol. Jerzy Stawowski O/Gdańsk

Zastępcami Członków Głównego Sądu Koleżeńskiego zostali:

1. Kol. Bogdan Marczyński O/Wrocław
2. Kol. Teresa Pielesz O/Katowice

8. Podsumowanie oraz zamknięcie obrad.

Głos zabrał nowo wybrany Prezes SGP Kol. Kazimierz Czarnecki serdecznie podziękował za obdarzenie go kredytem zaufania i ponowny wybór na Prezesa SGP. Zwrócił się z apelem do wszystkich członków naszej organizacji o zachowanie jedności. Należy działać rozważnie i odpowiedzialnie tak by nie zmarnować 80 letniego dorobku Stowarzyszenia. Pogratulował tym wszystkim którzy zostali wybrani do władz SGP, stwierdził że potrzeba będzie dużo czasu i wysiłku aby zrealizować Uchwałę Zjazdu, ma nadzieję na pomoc wszystkich ogniw Stowarzyszenia a szczególnie Oddziałów SGP.

Na zakończenie swego wystąpienia serdecznie podziękował Organizatorom na czele z Kol. Janem Buryem za doskonałe zorganizowanie Zjazdu, Kol. Ryszardowi Sławińskiemu-Przewodniczącemu Zjazdu za bardzo dobre i prężne prowadzenie obrad, Wiceprzewodniczącym i Sekretarzom oraz Członkom Komisji Zjazdowych za trud jaki włożyli w pełnienie tych odpowiedzialnych funkcji.

Następnie Przewodniczący Zjazdu Delegatów SGP Kol. Ryszard Sławiński podziękował delegatom za aktywność, gościom za przybycie i uświetnienie swoją obecnością obrad, a Gospodarzom za wzorową organizację Zjazdu.

Na zakończenie Przewodniczący Zjazdu polecił wyprowadzić Sztandar Stowarzyszenia, po czym ogłosił zamknięcie XXXIV Zjazdu Delegatów Stowarzyszenia Geodetów Polskich.

Wieczorem odbyło się huczne i niezwykle miłe ognisko. Grała kapela góralska, śpiewom nie było końca, kto chciał mógł tańczyć do rana. Gospodarze zadbali by nie brakowało ani jedzenia ani zapicia. Była to impreza ze wszech miar bardzo udana.

III dzień 20.06.2001 r.

Trzeciego dnia o godz 9.00 (niektórą godziną tak wczesna sprawiała wiatro problemy z opuszczeniem łóżka i zdążeniem na czas do autobusu) rozpoczęła się wycieczka do Zamku w Pszczynie. Zwiedzanie Zamku było bardzo atrakcyjne, posiada on unikalne zbiory mebli, ciekawą historię a także dobrze zachowane wnętrza. Wycieczka była bardzo udana.

Zamieszczona informacja ze Zjazdu Delegatów podana jest w formie protokołu i bardzo skrótowo. Zamieszczenie pełnej informacji (nagrano 6 kaset magnetofonowych, bez uroczystości otwarcia) jest niemożliwe zajęło by to kilka numerów wiadomości, i myślę że w czytaniu byłoby to męczące.

Od Redakcji

Serdecznie przepraszamy Koleżanki i Kolegów za nie zamieszczenie w Nr. 37 „Wiadomości” napisów pod zdjęciami z balu karawalowego w Augustowie.

Również serdecznie przepraszamy Firmę sponsorującą Konkurs Wiedzy Geodezyjnej i Kartograficznej za błąd w nazwie Firmy. Prawidłowa nazwa brzmi: „Małopolska Grupa Geodezyjno - Projektowa S. A. w Tarnowie”.

W OBIĘKTYWIE GEODETÓW FOTOINFORMACJE



Sztandar Stowarzyszenia Geodetów Polskich. Poczet sztandarowy od prawej: kol. Karol Borkowy, kol. Kazimierz Juzwa, kol. Teresa Pielesz



Wręczenie dyplomów „Członka Honorowego SGP” od prawej koledzy: Henryk Skibniewski, Krzysztof Cisek, Hubert Rak i Stanisław Kluska. Dyplomy wręcza Przewodniczący Zjazdu kol. Ryszard Sławiński.



Przemawia Wiceminister Ministerstwa Spraw Wewnętrznych i Administracji Pan Marek Naglewski.



Kol. Jan Bury - Prezes Oddziału Katowickiego wita uczestników zjazdu.



Prezydium Zjazdu od prawej: kol. Zofia Piotrowska-sekretarz, kol. Irena Kapturkiewicz-sekretarz, kol. Ryszard Sławiński-przewodniczący, kol. Piotr Fabiański-wiceprzewodniczący, kol. Jan Bury-wiceprzewodniczący, przemawia kol. Stanisław Cegielski.



Część kolegów odznaczonych przez Prezydenta RP wysokimi odznaczeniami państwowymi, od prawej: Stanisław Kluska, Jan Bury, Kazimierz Czarnecki, Stanisław Czarnecki, Mieczysław Gabryszewski, Bogdan Grzechnik, Czesław Lech - niepełna sylwetka.



Główny Geodeta Kraju Pan Kazimierz Bujakowski wygłasza referat.




Uczestnicy Zjazdu.



Uczestnicy Zjazdu.



Kol. Czesław Bartoszewicz (z lewej) - Przewodniczący Komisji Skrutacyjnej ogłasza wybór kol. Kazimierza Czarneckiego na Prezesa SGP w kadencji 2001-2004.



Głosowanie.



Zabawa przy ognisku.



Uczestnicy wycieczki do Zamku w Pszczynie.



Kapela góralska grająca przy ognisku.

VII SPOTKANIE GEODETÓW SŁOWACKICH, POLSKICH I CZESKICH W BRATYSŁAWIE

VII kolejne spotkanie geodetów słowackich, polskich i czeskich możemy zaliczyć do historii. Tym razem odbywało się ono w Bratysławie w dniach 3-5 maja 2001 r. Pod dwoma względami było podobne do wcześniejszych:

Jak dotąd w prezydium zasiadali prezesi Stowarzyszeń Koledzy: Kazimierz Czarnecki, Eduard Matak i Petr Polak (foto 1), którzy wygłosili powitalne przemówienia. Prezesi służb geodezyjnych ÚGKK SR (Słowacja), GUGiK (Polska), ČÚZK (Czechy) i tym razem zaszczylicili obrady



swoją obecnością (foto 2) i omówili działalność geodezji na swoim terenie. Nie zawiedli również uczestnicy spotkania, którzy w liczbie około 160 osób, w tym 43 z Polski w przyciemnionej sali Domu Kultury RUŽINOV pilnie przysłuchiwali się obradom w ciągu 3-ch dni (foto 3). Obrady toczyły się w trzech sekcjach, w których każde stowarzyszenie wygłosiło po dwa referaty na temat:

- kształcenie i jego przydatność w praktyce zawodowej
- wykorzystanie fotogrametrii w urządzeniach rolnych i GIS
- specjalistyczne prace geodezyjne.

Zainteresowanych tą tematyką odsyłam do obszernych materiałów wydanych w ojczystych językach autorów.

Zorganizowano również wycieczkę do położonego w pobliżu Urzędu Geodezji i Kartografii, w którym można było zapoznać się z centralnym archiwum map, pracą zakładów geodezyjnych, GIS i Instytutu Badawczego Geodezji i Kartografii. I tu zainteresowanych odsyłam do publikacji, które zapewne ukażą się w naszych branżowych wydawnictwach. Jeszcze pod jednym względem spotkanie bratysławskie przypominało spotkania poprzednie - była to niezwykła gościnność

gospodarzy, z którą spotykaliśmy się na każdym kroku. Komitet organizacyjny pod przewodnictwem Kol. Eduarda Mataka uczynił wszystko, aby nasz pobyt w Bratysławie upłynął w miłej atmosferze i dostarczył niezapomnianych wrażeń - co się gospodarzom w pełni udało. Wszyscy uczestnicy są im za to niezmiernie wdzięczni.

Mieszkałymi we wschodniej dzielnicy mieszkaniowej RUŽINOV w wielkim i eleganckim hotelu „Bratislava”, co pozwoliło na swobodne poruszanie się i wykorzystywanie przerw w obradach na poznanie okolicy (foto 4).



W pierwszym dniu wieczorem zorganizowano podróż statkiem w górę Dunaju do ruin zamku Devin. Malownicze ruiny tego zamku poznaliśmy niesety tylko z opowiadań kolegów ze Słowacji gdyż było już ciemno. Przyjęcie na statku upłynęło w miłej atmosferze.

Drugi - równie wyczerpujący dzień obrad zakończyło spotkanie koleżeńskie z tańcami, które stworzyło możliwości wielu rozmów i bliższego poznania się.

Nie było czasu na zwiedzanie miasta; mogliśmy to robić indywidualnie w przerwach zajęć. Nie będę więc opisywał merytorycznego przebiegu obrad i omawiał treści poszczególnych wystąpień, a opowiem o tym co ciekawego zobaczyliśmy w tym pięknym mieście.

Bratysława jest miastem mało znanym pod względem turystycznym.

Zwykle przejeżdżamy tędy w drodze do Włoch, Wiednia czy Budapesztu nie zatrzymując się w tym godnym zwiedzania mieście. Nad miastem góruje zamek wielokrotnie zniszczony i palony w ciągu wieków, odbudowany dopiero po II wojnie światowej. Liczne muzea i zabytki kulturalne stwarzają specyficzny klimat. Usytuowana u podnóża góry zamkowej katedra św. Marcina gromadzi szereg zabytków, a słynie przede wszystkim z tego, że w latach 1563-1830 odbywały się tu koronacje wszystkich władców węgierskich (Słowacja wchodziła wówczas w skład monarchii austro-węgierskiej). Przeurocze stare miasto to szereg kościołów, pięknych barokowych pałaców, placów z fontannami połączonych wąskimi uliczkami. Wśród wielu pomników należnym zainteresowaniem cieszy się uśmiechnięty Čumil (foto 5) w swobodnym



tłumaczeniu - podglądacz, o którym się mówi, że to jest „człowiek z Kanałów”. A może to jest geodeta, który odpoczywa po inwentaryzacji urządzeń podziemnych. Na ten temat długo dyskutowaliśmy w powrotnej drodze do Łodzi (550 km) postanawiając, że przy następnej okazji poświęcimy dużo więcej czasu na zwiedzanie Bratysławy.


STUDENCKI XXI RAJD GEODETY w MIĘDZYGÓRZU w dniach 27-29.04.2001 r.



Dr. inż. Krzysztof Mąkowski przemawia do zgromadzonych studentów



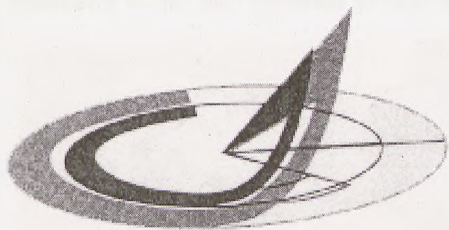
Ośrodek, w którym odbył się rajd „GIGANT” w Międzygórze



Kol. Marcin Gaśowski - uczestnik jednej z konkurencji w kręceniu „KRĘCIOŁKIEM” na czas.



Kol. Tomek Krzeszowski i Tomek Kucharzewski tuż po zakończeniu konkurencji „BIEG Z ŁATĄ”



Zebrań Zarządu Głównego SGP



Kol. Henryk Leśniak, Kol. Stanisław Pachuta odznaczeni przez Prezydenta RP Krzyżami Komandorskimi z Gwiazdą Orderu Odrodzenia Polski



Nowe Prezydium Zarządu Głównego SGP. Od prawej: Kol. Krzysztof Cisek - wiceprezes, Kol. Tadeusz Kuźnicki - sekretarz generalny, Kol. Kazimierz Czarnecki - Prezes, Kol. Jan Wojciechowski - skarbnik, Kol. Janusz Walo - członek prezydium. Na zdj. brak Kol. Andrzeja Pachuty - wiceprezesa.

21. Rajd Geodety w Międzygórzu Geomarsz, geopląsy i geoolimpiada

„I jeszcze tak nie było i tak nie może być, żeby geodeta na rajdy nie mógł jeździć”.

W dniach 27-29 kwietnia 2001 wszystko się potwierdziło. Ponad 300 osób duchem i sercem związanych z geodezją wzięło udział w 21 Rajdzie Geodety. Miejscem spotkania był DW „Gigant” w Międzygórzu. Piękna okolica i ciekawa architektura dodała uroku całej imprezie.

Zwyczajowo ciężar zorganizowania rajdu spoczywał na studentach III roku geodezji i kartografii. Zawiązali komitet organizacyjny, który nadzorował i koordynował przygotowania i później przebieg imprezy. Do ścisłego kierownictwa 21. Rajdu Geodety powołano Karolinę Połaniecką i Mariusza Adamczaka. Poczynania kierownictwa wspomagane były aktywną pomocą kolegów i koleżanek z wszystkich roczników.

Spśród ponad 300 uczestników bardzo liczną grupę stanowili studenci II roku geodezji i kartografii. To oni w przyszłym roku będą inicjowali 22. spotkanie rajdowe. Musieli bardzo uważać, ponieważ łatwo było urwać film.

Zaproszono wielu gości, którzy uświetnili rajd swoim przybyciem. Bardzo ważna była obecność panów Jacka Rejmiana i Czesława Dąbrowskiego, inicjatorów dwóch pierwszych rajdów. Na rajd przybyli ponadto: J. Woźniak (Biprogeo SA), pracownicy Katedry Geodezji i Fotogrametrii: Krzysztof Mąkowski, Mirosław Kaczalek, Marek Trojanowicz, Olgierd Jamroz, Jakub Szczepański, Olgierd Kempa. Miłą niespodzianką był przyjazd przedstawicieli zaprzyjaźnionych kół naukowych z AGH w Krakowie i Politechniki Warszawskiej. Jak zwykle przybyła niezawodna grupa absolwentów, którzy wyraźnie bardzo dobrze czuli atmosferę rajdu.

Wieloletnia tradycja ukształtowała program rajdu. Nieodłącznymi elementami tego spotkania były: geodezyjne pląsy przy dźwiękach gitary Stasia Rogowskiego i Mariana Raczkowskiego, koncertowanie zespołu „The Cracker’s Band”, ognisko z kielbaskami i „napojem” oraz geoolimpiada.

Pieszna trasa z Długopola Zdrój do Międzygórza (ok 15 km) rozgrzała wszystkich uczestników. Z niewymuszonym apetytem zjedli smaczny posiłek. Krótkie kwatowanie i już można było rozpocząć zabawę. Nieśmiało dźwięki strojonych instrumentów drażniły wrażliwe uszy geodetów. Porwane subtelną melodią bluesa towarzystwo ruszyło w tany. Muzyka i „napoje” skomponowały się w piękną harmonię.

Około godziny 7 rano ostatnia para zeszła z parkietu (K. Połaniecka i T. Kucharzewski).

W „Gigancie” przez chwilę zrobiło się cicho.

Nieuchronnie nadszedł drugi dzień rajdowania.

Pobudka, śniadanie i już ekipy ruszyły w trasę Międzygórze-Ogród Bajek- Snieżnik- Międzygórze. Tempo marszu było duże, ponieważ program dnia mocno dyktował rytm. Porcja tlenu orzeźwiła organizmy. Sobotnie popołudnie zdominowane zostało przez przygodę z geodezją. W tegorocznych zmaganiach wzięło udział osiem drużyn. Każdy rocznik geodezji i kartografii wystawił swoją reprezentację, niezawodni absolwenci oraz goście z AGH i Politechniki Warszawskiej. Uczestnicy otrzymali cenne nagrody i upominki za każdą wygraną konkurencję. Ulubieńcami publiczności po brawurowym występie została przebojowa grupa absolwentów.

Dzięki łaskawej pogodzie (wreszcie!) odbyło się ognisko. Gęsty las patyków z kielbaskami przez dłuższą chwilę przystaniał widok. Posileni rajdowicze rozpoczęli ogniskowe śpiewanie. Początkowe nieśmiałe pląsy przerodziły się w duży żywiołowy koncert. Atmosfera ogniska przeniosła się na parkiet w „Gigancie”.

Tańcom nie było końca.

Około godziny 24 organizatorzy zweryfikowali umiejętności uczestników w konkursie tańca. Po wielostopniowych eliminacjach wyłoniono finalistów. Zwyciężyła para Basia Civis (IV rok) i Krzysiek Stachurski (V rok).

Równoległe z tańcami w kulaarach „Giganta” panowie Staś Rogowski i Marian Raczkowski zaczarowali dźwiękami gitary grupę osób, która prześpiewała całą noc.

Jak można było się spodziewać czas upływał niesamowicie szybko. Chwila snu i nadeszła pora powrotu do domu. Uczestnicy zabrali ze sobą wspomnienia pięknej przygody z geodezją. Myślami już są na kolejnym 22. Rajdzie Geodety.

Nie ma możliwości zorganizowania imprezy tego formatu bez pomocy i wsparcia finansowego sponsorów.

Rajd został dofinansowany przez: Akademię Rolniczą we Wrocławiu, Stowarzyszenie Geodetów Polskich Oddział Wrocław, Topcon - Wrocław, Geoprojekt Wrocław, GEO-Pomion, GEO-DET, Soft-line, Biprogeo SA, GEO-MAP Zielona Góra, Urząd Marszałkowski we Wrocławiu i wielu innych.

Zaangażowanie sponsoringu potwierdza dużą integrację w środowisku geodezyjnym. Młodzi geodeci dostali przykład jak w przyszłości powinni dbać o kolejne pokolenia geojuniorów. Dla najbardziej aktywnych darczyńców wydrukowano koszulki z ich logo. Ponad 300 osób z różnych środowisk nosząc koszulki będzie zaświadczało o ich hojności

Paweł Z.

W dniu 28 czerwca 2001 roku, odbyło się w Warszawie pierwsze po Zjeździe Delegatów SGP, zebranie Zarządu Głównego. Porządek obrad przewidywał:

1. Otwarcie Zebrania,
2. Wręczenie Odznaczeń Państwowych,
3. Przyjęcie protokołu nr. 10/98/99/2000/2001, z zebrania Zarządu Głównego SGP z dnia 11.04.2001 r.
4. Dyskusja nad działalnością Stowarzyszenia Geodetów Polskich za okres 11.04-28.06.2001r.
5. Przerwa obiadowa,
6. Wybory Prezydium Zarządu Głównego SGP,
7. Powołanie Głównych Komisji SGP,
8. Powołanie Przewodniczących Głównych Komisji SGP,
9. Wyznaczenie Przedstawicieli SGP do Rady Krajowej FSNT-NOT,
10. Zatwierdzenie składów osobowych Zarządów Sekcji Naukowych: Fotogrametrycznej i Geodezji Wyższej,
11. Sprawy różne i wolne wnioski,
12. Zakończenie obrad.

Otwarcia Zebrania dokonał Prezes Stowarzyszenia Kol. Kazimierz Czarnecki. Serdecznie pogratulował Koleżankom i Kolegom wyboru do Władz Stowarzyszenia. Poczym powitał przybyłych na zebranie:

- Wiceministra Spraw Wewnętrznych i Administracji Pana Marka Naglewskiego,
- Wiceprezesa GUGIK Pana Krzysztofa Mączewskiego.

Następnie Kol. Włodzimierz Balcerk poinformował że cztery osoby, którym przyznano Odznaczenia Państwowe, nie mogły wziąć udziału w Zjeździe Delegatów, gdzie odznaczenia te były wręczane, wobec czego zostaną one wręczone na dzisiejszym Zebraniu. Odznaczenia zostaną:

Krzyżem Komandorskim z Gwiazdą Orderu Odrodzenia Polski

- Kol. Henryk Leśniok
- Kol. Stanisław Pachuta

Brażowym Krzyżem Zasługi

- Kol. Małgorzata Bożena Bednarska
- Kol. Jerzy Machlański

Odznaczenia uroczystie wręczył Minister Marek Naglewski.

Kol. Stanisław Pachuta serdecznie podziękował za wysokie uznanie pracy działaczy Stowarzyszenia.

Protokół Nr. 10/98/99/2000/2001 z zebrania Zarządu Głównego SGP które odbyło się w dniu 11.04.2001 r. został przyjęty przy jednym głosie wstrzymującym.

W punkcie 4 porządku obrad Prezes SGP poinformował o imprezach naukowo-technicznych organizowanych w ostatnim okresie:

- Polskie Towarzystwo Informacji Przestrzennej zorganizowało Naradę nt. „Systemy Informacji Przestrzennej”.
- Sekcja Geodezji Miejskiej zorganizowała w Nowym Sączu Sesję nt. „Quo Vadis geodezjo”.
- Polskie towarzystwo Fotogrametrii i Teledetekcji zorganizowało Sympozjum nt. Projekt Unii Europejskiej pomocy rolnictwu-AJAKS
- Politechnika Warszawska wspólnie ze Stowarzyszeniem Geodetów Polskich zorganizowali Międzynarodową Konferencję nt. „Rural Management And Cadastre” (trudne do przetłumaczenia)

Działalność SGP w okresie 11.04-28.06.2001 r. przyjęto jednogłośnie.

Następnie porządek obrad przewidywał przerwę, jednak biorąc pod uwagę zaoszczędzony czas przystąpiono do wyboru Prezydium Z.GI SGP.

Prezes SGP Kol. Kazimierz Czarnecki zaproponował następujący skład Prezydium:

- | | |
|-------------------|--------------------------|
| Wiceprezes | - Kol. Krzysztof Cisek |
| Wiceprezes | - Kol. Andrzej Pachuta |
| Wiceprezes | - vacat |
| Skarbnik | - Kol. Jan Wojciechowski |
| Członek Prezydium | - Kol. Janusz Walo |

W skład Prezydium wchodzi również Prezes SGP i Sekretarz Generalny.

Po dyskusji przystąpiono do głosowania. Za zaproponowanym składem Prezydium były 23 osoby, przeciw - dwie osoby, wstrzymały się od głosu - 2 osoby.

Po przerwie obiadowej przystąpiono do powołania Głównych Komisji SGP i ich Przewodniczących. Sprawy te rozpatrywano łącznie.

Prezes Stowarzyszenia przedstawił następujące propozycje:

1. Główna Komisja ds. Katastru - Przewodniczący Kol. Stanisław Cegielski.
2. Główna Komisja ds. Szkolenia i Zawodu - Przewodniczący (vacat).
3. Główna Komisja ds. Młodej Kadry Technicznej - Przewodniczący Kol. Janusz Walo.

Referat Prezesa SGP kol. Kazimierza Czarneckiego wygłoszony na XXXIV Zjeździe Delegatów SGP

„SGP sprosta wyzwaniom czasu”
Hasło XXXIV Zjazdu Delegatów SGP

W wielu kręgach naszego Stowarzyszenia dyskutuje się z poczuciem wielkiej odpowiedzialności nad przyszłością SGP, jego dotychczasową rolą w życiu zawodowym polskich geodetów, nad przystosowaniem tej roli do przemian w organizacji naszego zawodu, przemian, jakie następują niemalże z dnia na dzień. Te rozważania są - z jednej strony - niejako przytłoczone ponad 80. letnią tradycją naszej organizacji, dumą z jej osiągnięć, z jej trwania poprzez tak długi czas, jakim poszczycić się może niewiele organizacji społecznych i to nie tylko w Polsce. Z drugiej jednak strony przychodzi refleksja, czy Stowarzyszenie nie jest za bardzo zapatrzone w tę tradycję, czy aby nadąża za „duchem czasu”.

Co oznacza „sprostać wyzwaniom czasu”? Oznacza to - rozwiązać problemy, które stoją przed SGP tak, aby nic nie utracić z 80. letniego dorobku kilku pokoleń polskich geodetów.

Oto najkrócej ujęte podstawowe problemy Stowarzyszenia i naszego zawodu:

- problem powszechności wykonywania zawodu i związane z tym zagadnienie organizacji samorządu zawodowego geodetów w Polsce,
- samorząd zawodowy geodetów a Stowarzyszenie Geodetów Polskich,
- w tym problem charakteru Stowarzyszenia: koleżeńskie Stowarzyszenie pełniące rolę samorządu zawodowego, konkurencja dla samorządu, 'towarzystki ozdobnik' samorządu,
- dalej - szeroko pojęty problem licencjonowania zawodu w kontekście przystąpienia Polski do Unii Europejskiej, czyli problem uprawnień geodezyjnych oraz
- ogólniej - zagrożenia i korzyści dla geodetów wynikające z przystąpienia do Unii, a następnie
- problematyka kształcenia geodetów w Polsce oraz problem młodzieży geodezyjnej w Stowarzyszeniu.

Stowarzyszenie kończy swoją XXXIII kadencję z poczuciem poważnej troski o sprawy naszego zawodu, jego dalszy rozwój i jego kształt w zmieniającym się otoczeniu gospodarczym i społecznym w Polsce, ze świadomością bagażu 80. letniej tradycji, na którą złożyła się praca, wysiłek społeczny i zaangażowanie naszych poprzedników.

Na XXXIV Zjazd SGP przychodzimy z mnóstwem niepokojów, które są związane z miejscem i rolą naszego Stowarzyszenia w kształtowaniu geodezyjnego zawodu w Polsce, w reprezentowaniu interesów naszych kolegów, skutecznością naszych działań.

Z tych przesłanek narodziło się hasło Zjazdu: „SGP sprosta wyzwaniom czasu”. Istotnie, Stowarzyszenie Geodetów Polskich stało w obliczu wyzwań, jakie przyniosły nam czasy przełomu stuleci, a nade wszystko przemiany gospodarcze w Polsce. Czasy różnorodnych zatem wyzwań, a może nawet i zagrożeń.

Każde czasy niosą „swoje wyzwania”. Sądzę, że aczkolwiek nigdy nie brakowało poważnych problemów, przed jakimi staowało SGP, to jednak sprawy zawodowe geodetów jawiły się chyba w przeszłości nieco prostszymi. Bo przecież, gdy zabiegaliśmy o uprawnienia zawodowe, nie mieliśmy wątpliwości czy są one potrzebne. Nie było systemu uprawnień, a zatem osiągnięcie jakiegokolwiek postępu w tym zakresie było sukcesem. Prawo geodezyjne... Przez ponad 30 lat zabiegaliśmy o jego ustanowienie, tworzyliśmy w Stowarzyszeniu „społeczne projekty prawa”... Były to zadania trudne, jednak oczywiste, bezsporne. Obecnie sprawy są chyba daleko bardziej złożone.

Niewątpliwie tak. I tak: problem samorządu zawodowego geodetów jest wielce skomplikowany ze względu na swoistą grę interesów poszczególnych grup „wykonawstwa geodezyjnego”. Ta gra prowadzona jest „pod zastoną” idei samorządności zawodowej. Bo tak to już jest najczęściej: gdy nie dokładnie wiadomo o co chodzi, to

chodzi o... pewne interesy. Zwolennicy samorządu zawodowego podają szereg argumentów, takich jak: podniesienie poziomu zawodowego geodetów uprawnionych, nadawanie uprawnień zawodowych, sprawowanie społecznego nadzoru nad wykonywaniem zawodu, ustalanie zasad etyki zawodowej i nadzór nad jej przestrzeganiem, opiniowanie projektów regulacji prawnych w geodezji, 'wymogi' stawiane przez Unię Europejską i inne. Samorząd ma być organizacją do której przynależność geodetów wykonujących zawód byłaby obowiązkowa. Albo ujmując to inaczej: wykonywanie zawodu przez osoby nie należące do samorządu zawodowego byłoby niemożliwe. Zwolennicy samorządu nie ukrywają że uprawnienia zawodowe powinny być nadawane osobom z wyższym wykształceniem geodezyjnym. Pojawia się także problem rozróżnienia pomiędzy „wykonywaniem prac geodezyjnych” a „wykonywaniem (sprawowaniem) samodzielnych funkcji w geodezji”, a zatem problem istoty uprawnień zawodowych w ich obecnym znaczeniu. Jak z tego widać, problem samorządu zawodowego niesie poważne konsekwencje dla wszystkich geodetów związanych z różnymi formami wykonywania prac geodezyjnych a także dla Stowarzyszenia Geodetów Polskich.

Nasze stanowisko w sprawie samorządu wynika z Uchwały XXXIII Zjazdu Delegatów SGP, która mówi m.in. że „... SGP ma dążyć do przejścia uprawnień samorządu zawodowego”. Stowarzyszenie pełni przecież wszystkie funkcje samorządu z wyjątkiem „nadawania uprawnień zawodowych”. Można się zastanawiać, czy pełni te funkcje dostatecznie skutecznie. Ale to przecież inna sprawa. Nie ma żadnych gwarancji, że nowa organizacja - samorząd zawodowy - będzie te wszystkie funkcje wykonywał skutecznie. Nie ma w tym zakresie żadnych doświadczeń. Powoływanie się na samorząd zawodowy notariuszy, adwokatów czy lekarzy jest chybione, a nawet demagogiczne. Przytaczanie argumentu „Unii Europejskiej” jest pewnym nadużyciem, bowiem w różnych krajach należących do Unii sprawy samorządu w geodezji rozwiązane są różnie. W niektórych krajach właśnie stowarzyszenia pełnią rolę samorządu. W naszym Stowarzyszeniu istnieje obawa, że pośpiesznie i pochopnie zorganizowany samorząd zawodowy w geodezji doprowadzi do podziałów w naszym środowisku, do zaniechania pracy społecznej na korzyść wszystkich geodetów: inżynierów i techników, bez względu na miejsce ich zatrudnienia. Czy wólb samorządu, powstałego obok SGP, nasza organizacja nie stanie się „klubem rozgoryczonych” zepchniętych poza margines zawodowy tych polskich geodetów, którzy z przyczyn formalnych nie mogą należeć do samorządu zawodowego. Czy nie zrodzi się pytanie, po co przez ponad osiem dekad zabiegaliśmy w Stowarzyszeniu o interesy zawodowe i integrację wszystkich polskich geodetów. Moim zdaniem, SGP musi stać na stanowisku, że samorząd zawodowy geodetów w Polsce nie może doprowadzić do zaprzepaszczenia dorobku Stowarzyszenia. Nie możemy dopuścić do upadku SGP zaniedbując interesy zawodowe pewnej grupy naszych członków. To przecież jest ich Stowarzyszenie.

Problem leży w tym, że nasze Stowarzyszenie, jak również wszystkie stowarzyszenia inżynierów i techników w Polsce działają na podstawie ustawy o stowarzyszeniach, ustawy, w myśl której każda co najmniej 15. osobowa grupa obywateli, może się zrzeczyć dla określonego, dowolnego celu, z wyjątkiem celów zakazanych względami ideologii nieakceptowanych przez dzisiejsze społeczeństwa demokratyczne. Trzeba by stanąć na stanowisku, że społeczna rola, społeczna odpowiedzialność i tradycja inżynierska wyrastają ponad miarę zakrojoną przez taką ustawę. Samorzady zawodowe reguluje inna ustawa. W związku z tym, że problem dotyczy nie tylko naszego zawodu, ale także większości zawodów inżynierskich, zaproponowaliśmy podjęcie starań o ustawę o zawodzie inżynierskim, która określiła by miejsce w społeczeństwie stowarzyszeń inżynierskich, stwarzając tym stowarzyszeniom formalną

możliwość pełnienia roli samorządu zawodowego. W przypadku SGP, obok dotychczas pełnionych zadań, chodziłoby o przejęcie pod pełną kontrolę społeczną systemu uprawnień zawodowych. Oto pewne wyjście z trudnej sytuacji w jakiej znalazł się społeczny ruch zawodowy inżynierów i techników w Polsce. Proponowane rozwiązanie mają swoje odpowiedniki w niektórych krajach UE.

W naszym środowisku rodzą się pytania związane z systemem uprawnień zawodowych. System uprawnień zawodowych, a ściślej: uprawnień do wykonywania samodzielnych funkcji w geodezji i kartografii, wprowadzony w pierwszej połowie lat osiemdziesiątych niewątpliwie, był wielkim osiągnięciem ówczesnej administracji geodezyjnej i Stowarzyszenia. Dzięki uprawnieniom uchroniliśmy naszych kolegów przed bezrobociem, ułatwiliśmy proces prywatyzacji wykonawstwa w geodezji. System, aczkolwiek zaprojektowany w innej rzeczywistości gospodarczej i społecznej, służy ciągle jeszcze niezłe. Przykład, to m.in. uprawnienia do wykonywania rzeczywiście samodzielnych funkcji wymagane na odpowiednich stanowiskach podczas reformy administracji kraju. Anachronizmem staje się obecnie liczba zakresów w układzie specjalności wykształcenia akademickiego, a nie praktyki zawodowej. Niektóre kraje mają tylko trzy zakresy: osnowy geodezyjne, kataster, geodezja inżynierska. Nie potrzeba uzasadniać logiki tego układu. Myślę, że taki kierunek zmian zakresów uprawnień w Polsce nie jest sprawą najpilniejszą. Powszechność uprawnień i liczebność geodetów uprawnionych rodzi tendencję do ustanowienia pewnej elitarności poprzez wprowadzenie jakichś tam „super-uprawnień”. Moim zdaniem jest to koncepcja błędna. Liczba czynnych zawodowo geodetów uprawnionych, biorąc pod uwagę wielkość kraju i zadania geodetów, obecne i przyszłe, nie jest monstrualnie wielka. Być może pewne mechanizmy regulacyjne można by upatrywać w obowiązkowym permanentnym doszktałcaniu i podnoszeniu kwalifikacji zawodowych. Są już przecież odpowiednie uregulowania prawne. System ich egzekwowania wymaga doskonalenia. Problematyka uprawnień zawodowych i samorządu zawodowego wiąże się z zagadnieniem 'geodety przyszłego'. Obowiązkiem dla Zarządu Głównego SGP w tym zakresie można spotkać także w Uchwale XXXIII Zjazdu Delegatów. Restytucja tej „instytucji” została już zarysowana w projekcie „prawa geodezyjnego”. Myślę, że na dobrą sprawę nikt w Polsce nie ma do końca skryształizowanej koncepcji tej instytucji w dostosowaniu do obecnych realiów administracyjnych i gospodarczych.

Niemal mówilo się na poprzednim Zjeździe SGP o potrzebie „odmłodzenia” Stowarzyszenia. Problem wieku działaczy w Stowarzyszeniu wielu postrzega poprzez nieliczny udział młodszych kolegów we władzach SGP, zarówno w oddziałach, jak i w Zarządzie Głównym. Takie spojrzenie nieco wypacza obraz. Ustawiczna działalność we władzach Stowarzyszenia to poważny społeczny obowiązek wymagający nie tylko zaangażowania, ale i czasu. Nierzadko wielu godzin wrywanych z życia zawodowego, z życia rodzinnego. A w zamian? Niewątpliwie satysfakcja, gdy są wyniki tej pracy, rzadziej poparta wdzięcznością kolegów. Żadne bezpośrednie korzyści materialne. W trudne czasy nakazują nawet najzdolniejszym młodym kolegom intensywnie poświęcić się karierze zawodowej, powodują konieczność intensywnej pracy zarobkowej. Kiedyś w Stowarzyszeniu można było spotkać swojego dyrektora 'na stopie koleżeńskiej'. Obecnie prezesi firm i spółek geodezyjnych mają mniej czasu na działalność stowarzyszeniową. Udało się jednak osiągnąć pewien postęp w zainteresowaniu młodzieży studenckiej kontaktami z SGP. Odbiło się spotkanie studentów wydziałów geodezyjnych w Polsce - samorządów studenckich i kół naukowych - z Prezydium ZG SGP. Młodzi koledzy podjęli naszą inicjatywę powołania w Stowarzyszeniu Klubu Akademickiej Młodzieży Geodezyjnej przy Zarządzie Głównym SGP (to 'robocza' nazwa). Być może, że podobny Klub utworzymy dla uczniów techników geodezyjnych. Delegaci na zgromadzeniu sprawozdawczo-wyborczym Oddziału Warszawskiego SGP uchwalili wniosek na XXXIV Zjazd wprowadzenia do Statutu SGP formuły „członków kandydatów SGP” - studentów i uczniów. Wiążemy duże nadzieje z tymi inicjatywami.

Sądzę, że wszystkie zagadnienia, jakie tutaj poruszyłem, będą nadal bardzo ważne, dominujące działalność Stowarzyszenia w XXXIV kadencji. Mam nadzieję, że ostatecznie wykrystalizuje się problem samorządu zawodowego geodetów. Wierzę w zbiorową mądrość naszego środowiska, liczę na to, że XXXIV Zjazd Delegatów SGP podejmie w tej kwestii dalekowszeregi uchwały, które dadzą podstawę do ocalenia dorobku 80. lat naszej organizacji i dobrze przysłużą się ogółowi naszych członków. Pod koniec XXXIV kadencji można już spodziewać się, że Polska stanie się członkiem

Unii Europejskiej. Wyzwania, jakie przyniesie naszemu zawodowi ten fakt nie docierają chyba w pełni do zbiorowej świadomości naszych kolegów. To, że firmy geodezyjne z krajów UE mogą dość licznie pojawić się na naszym rynku prac geodezyjnych, to, że trzeba będzie sprostać ich konkurencyjności, to, że być może jedynym dobrym wyjściem może się okazać współpraca z nimi - to dzisiaj tylko „puste slogany”. Za trzy lata, czy za pięć lat może to być rzeczywistość, a nawet konieczność, I vice-versa. Ich rynek prac geodezyjnych otworzy się przed naszymi firmami. Czy potrafimy się tam znaleźć? Ilu z naszych kolegów wie jak się do tego zabrać? Ilu z nas zna dostatecznie 'sztukę negocjacji' kontraktów? Ilu poradzi sobie z kontaktami w języku obcym (najczęściej angielskim)? itd., itd. Myślę, że są to również poważne wyzwania dla Stowarzyszenia Geodetów Polskich. Jestem przekonany, że SGP - dzięki swoim międzynarodowym kontaktom, dzięki koleżeńskim „układom” z poszczególnymi geodetami z krajów Unii, dzięki dotychczasowej współpracy ze stowarzyszeniami z tych krajów - wiele może zdziałać w zakresie złagodzenia skutków wynikających dla naszego zawodu z członkostwa w UE. Myślę, że potrzebne będą szkolenia w Polsce, spotkania i konferencje międzynarodowe, które z powodzeniem potrafimy zaprogramować, zorganizować i poprowadzić. Światowy Kongres Katastralny, który zorganizowaliśmy dwa lata temu jest dobrą rękąjmią możliwości Stowarzyszenia. Te problemy, to jeszcze jeden przyczynek do uświadomienia roli i potencjału SGP, które mogą i powinny być wykorzystane dla dobra naszych kolegów i naszego zawodu. Wszelkie tendencje do marginalizacji Stowarzyszenia, zepchnięcia go do roli 'nawinnych emerytów' są krótkowzroczne i nieodpowiedzialne. Powtarzam, że wierzę w zbiorową mądrość naszego środowiska, w jego instynkt samozachowawczy. Wierzę, że 80-letnie Stowarzyszenie sprosta wyzwaniom czasu.

Na koniec pozwólcie mi Szanowne Koleżanki i Koledzy, Delegaci na osobistą refleksję.

Legitymację członkowską SGP otrzymałem z rąk przewodniczącego SGP sp. profesora Ryszarda Koronowskiego zaraz po wręczeniu mi dyplomu magistra inżyniera geodety przez dziekana Wydziału Geodezji i Kartografii sp. profesora Czesława Kamele. Połączone uroczystości miały miejsce w Gmachu NOT przy Czackiego 3/5. Od tego czasu mam świadomość unikalnej przygody, jaką oferuje nasza organizacja. Gdzie, jak nie w SGP poznałbym tylu znakomych kolegów: inżynierów - wykonawców prac geodezyjnych, naukowców - znakomych profesorów, kierowników wysokich urzędów geodezyjnych, pracowników administracji, prezesów firm geodezyjnych itd., itp. Z całej Polski. To dzięki Stowarzyszeniu mam przyjaciół w całym kraju, mam przyjaciół również na świecie. Mam Stowarzyszenie, które stwarza mi okazję uczestniczenia w konferencji naukowo-technicznej, w narciarskich mistrzostwach geodetów, w rajdach, w spotkaniach koleżeńskich... Wierzę, że takie Stowarzyszenie przetrwa przez następne lata.

Przez ostatnie trzy lata miałem okazję pracować z gronem Waszych przedstawicieli - członków Zarządu Głównego, tych z wyboru imiennego przez XXXIII Zjazd si wybranych w Oddziałach prezesów Oddziałów. Im wszystkim chciałbym serdecznie podziękować za owocną koleżeńską współpracę.

Szczególne wyrazy podziękowania kieruję do moich kolegów z Prezydium Zarządu Głównego, z którymi razem spędziliśmy kilkadziesiąt popołudni i wieczorów na ostatnim piętrze w gmachu przy Czackiego 3/5.

Dziękuję wszystkim tym koleżankom i kolegom, którzy organizowali i prowadzili prace SGP w ostatniej kadencji: członkom sekcji naukowych i komisji głównych, klubu, zespołów problemowych, sądów konkursowych, organizatorów naszych konferencji naukowo-technicznych i imprez integracyjnych, pracownikom Biura Zarządu Głównego i Zespołu Rzeczoznawców. To wy wszyscy, drogie koleżanki i koledzy stanowicie oblicze tego Stowarzyszenia.

Dziękuję wszystkim osobistościom życia politycznego, społecznego i gospodarczego Polski, z którymi mieliśmy okazję współpracować: Panu Ministrowi, Głównemu Geodecie Kraju, przedstawicielom urzędów i instytucji. Dziękuję władzom Federacji SNT NOT i bratnim Stowarzyszeniom za owocną współpracę.

Naszemu Zjazdowi życzę owocnych obrad, odpowiedzialnych i dalekowszeregi uchwał. Dziękuję za uwagę

Wystąpienie dr inż. KAZIMIERZA BUJAKOWSKIEGO Głównego Geodety Kraju na XXXIV Zjeździe Delegatów Stowarzyszenia Geodetów Polskich Ustroń 18 maja 2001 r.

Szanowni Delegaci.

Szanowni Goście Zjazdu Delegatów Stowarzyszenia

Uczestnicząc w wydarzeniu doniosłym dla całego polskiego środowiska geodezyjnego. Jest to spotkanie najszerzej reprezentacji naszego zawodu. Podejmiecie Państwo dyskusję nad dokonaniem ale także problemami stojącymi przed Stowarzyszeniem oraz całym naszym środowiskiem w najbliższej przyszłości. Wyrażam przekonanie, że w czasie Zjazdu uda się podsumować dotychczasowe dokonania Stowarzyszenia oraz wytyczyć wyraźne kierunki dalszego działania dla Zarządu Stowarzyszenia.

Z uwagą będę analizował uchwały i wnioski, dotyczące takich problemów jak: utworzenie samorządu zawodowego, zmiany w przepisach dotyczących uprawnień zawodowych, organizacji i funkcjonowania Służby Geodezyjnej i Kartograficznej, oraz inne, które w czasie Zjazdu zostaną podjęte. Życzę Państwu owocnej dyskusji prowadzącej do jasnych i jednoznacznych wniosków.

Na ręce pana Prezesa Stowarzyszenia prof. Kazimierza Czarneckiego pragnę złożyć podziękowanie dla całego Zarządu, za bardzo dobrą współpracę Stowarzyszenia z Głównym Urzędem Geodezji i Kartografii w okresie ostatniej kadencji.

Minęły kolejne trzy lata od ostatniego zjazdu Delegatów SGP, lata przypadające na koniec dwudziestego wieku i początek wieku XXI. Okres ten cechują dynamiczne zmiany dotyczące, metod przekazywania informacji oraz wdrażania technologii informatycznych do wielu dziedzin życia. Szczególnie wyraźnie widoczne są zmiany w dziedzinie geodezji i kartografii dotyczące metod pomiaru z technikami GPS włącznie i opracowania wyników a także komputerowej prezentacji i przekazywania rezultatów prac. Rosnąca wydajność pracy w przedsiębiorstwach geodezyjnych, będąca wynikiem stosowania nowoczesnych metod pomiaru a także lepszej organizacji pracy, sprawia że mniejsze zespoły zatrudnione w geodezji mogą wykonywać większy zakres prac. A jeśli uwzględnimy spadek tempa rozwoju gospodarki to w efekcie przedsiębiorstwa stoją przed problemem zmniejszenia zatrudnienia. Z drugiej strony co roku mury wyższych uczelni opuszcza grono około 500 absolwentów, wydziałów geodezyjnych znakomicie przygotowanych i chętnych do podjęcia pracy. Należy się liczyć z faktem, że nadchodzące lata będą się charakteryzowały większą „podażą” pracy niż jest na nią zapotrzebowanie. Stąd konieczność poszukiwania dodatkowych, pokrewnych naszej dziedzinie sfer działalności takich jak gospodarka nieruchomościami, gospodarka przestrzenna, restrukturyzujące się rolnictwo. Odrębnym obszarem poszukiwania prac jest eksport usług geodezyjnych, szczególnie powrót do krajów arabskich w których panuje opinia o wysokiej renomie polskiego wykonawstwa geodezyjnego.

W 1999 roku rozpoczęła się w naszym kraju reforma wielu dziedzin życia w tym reforma administracji publicznej obejmująca również naszą Służbę. Od stycznia 1999 roku powstały powiaty i samorządowe województwa a w nich utworzono nowe organy administracji geodezyjnej i kartograficznej. Przeprowadzona została reorganizacja ośrodków dokumentacji geodezyjnej i kartograficznej.

Do najważniejszych pozytywnych wyników reformy zaliczyłbym:

- Wyzwolenie inicjatywy i aktywności samorządu powiatowego i wojewódzkiego;
- Zintegrowanie prowadzenia państwowego zasobu geodezyjnego i kartograficznego na szczeblu powiatowym z prowadzeniem ewidencji gruntów i budynków oraz realizacją zadań i kompetencji z zakresu gospodarki nieruchomościami;
- Rozdzielenie kompetencji nadzorczych i kontrolnych od czynności administracyjno-technicznych;
- Widoczną poprawę warunków lokalowych, materialnych i technicznych prowadzenia zasobu.

Do negatywnych zjawisk należy zaliczyć:

- „Atomizację” Służby wynikającą z dużej samodzielności i niezależności powiatów i województw;
- Słabe instrumenty oddziaływania na powiaty i województwa w celu realizacji polityki rządu w terenie;
- Dwubiegunowy układ organów Służby na szczeblu województwa, powodujący

rywalizację o kompetencje i zakres wpływów;

- Polityczny charakter nominacji na stanowiskach kierowniczych;
- Rozdrobnienie środków budżetowych i powiatowych funduszy gospodarki zasobem geodezyjnym i kartograficznym.

W 1999 i 2000 roku GUGiK podejmował działania wspierające proces wdrażania reformy administracyjnej. Były to:

- Szkolenia dla starostów w zakresie przypisanych im zadań z zakresu geodezji i kartografii - bardzo dobrze odebrane zwłaszcza przez osoby nie mające uprzednio do czynienia z geodezją,
- Szkolenia geodetów powiatowych często rozpoczynających pracę w administracji po okresie zatrudnienia w wykonawstwie;
- Szkolenia pracowników ośrodków dokumentacji, pracowników ZUDP - łącznie szkolenie objęło 1500 osób - w tym roku kontynuujemy serię szkoleń, powstają materiały szkoleniowe, które będą mogły trafić również do szerokiego grona zainteresowanych,
- Szkolenia geodetów województw oraz wojewódzkich inspektorów nadzoru geodezyjnego i kartograficznego;
- Współdziałanie w 1999 i 2000 roku ze starostami w realizacji prac dotyczących przekształcenie ewidencji gruntów i budynków w kataster nieruchomości. Pozwoliło to na przygotowanie pracowników wielu starostw do sprawnego i poprawnego przygotowania dokumentacji przetargowej i przeprowadzenia procedur ustawy o zamówieniach publicznych;
- Opracowanie zasad udzielania dotacji z CFGZGiK dla funduszy wojewódzkich i powiatowych oraz z WFGZGiK dla funduszy powiatowych. Powstał instrument realizacji priorytetowych przedsięwzięć oraz polityki wyrównywania dysproporcji i wspierania rozwoju regionalnego;
- Decentralizacja państwowego zasobu geodezyjnego i kartograficznego poprzez przekazanie do zasobów wojewódzkich map topograficznych i tematycznych o znaczeniu wojewódzkim;

Oceniając łącznie proces wdrożenia reformy administracyjnej kraju w zakresie geodezji można powiedzieć, że na tle innych dziedzin przebiegł on sprawnie. Ujawniły się jednak negatywne zjawiska o których mówiłem wcześniej, wymagające systemowej korekty.

Istotnym problemem, który wywołany został reformą administracyjną jest sytuacja Wojewódzkich Biur Geodezji i Terenów Rolnych. Działania branżowego „lobby” doprowadziły do zmiany propozycji rządowej i powstania sytuacji, w której Biura znalazły się u marszałka natomiast zadania z zakresu scaleń, gleboznawczej klasyfikacji gruntów, prowadzenia i modernizacji ewidencji gruntów i budynków stanowiące domenę ich działalności, przeszły do starostów. Obecny stan wymaga podjęcia systemowych działań korygujących w celu przypisania Biurom realizacji zadania rządowego np. związanego z realizacją terenowej kontroli wniosków rolników w ramach Zintegrowanego Systemu Zarządzania i Kontroli (IACS).

Oceniając stan geodezji w Polsce należy chwilę uwagi poświęcić kondycji wykonawstwa geodezyjnego. Do negatywnych procesów dotyczących jednostek wykonawstwa geodezyjnego należy zaliczyć:

- Zachodzące w polskiej gospodarce, w ostatnich latach zjawiska ograniczania inwestycji o charakterze infrastrukturalnym powodując zmniejszenie popytu na prace geodezyjne;
- Prawie całkowity zanik eksportu usług geodezyjnych;
- Niski potencjał kapitałowy polskich przedsiębiorstw geodezyjnych.

Do silnych stron wykonawstwa można zaliczyć:

- Wysoko kwalifikowaną kadrę inżynierską zatrudnioną w przedsiębiorstwach;
- Wysoką jakość świadczonych usług, zwłaszcza przez duże przedsiębiorstwa;
- Dużą aktywność i poszukiwanie nowych, pokrewnych obszarów działania jak np. pośrednictwo w obrocie nieruchomościami, kompleksowa obsługa inwestorów.

Służba Geodezyjna i Kartograficzna wykonuje swoje ustawowe zadania korzystając z usług świadczonych przez prywatne jednostki wykonawstwa. Dlatego silne wykonawstwo, inwestujące w rozwój nowych technik i technologii, stanowi warunek niezbędny właściwego wykonywania zadań publicznych. Kierownictwo Urzędu okresowo spotyka się z reprezentanta-

mi przedsiębiorstw geodezyjnych informując o długofalowych zamierzeniach Urzędu oraz o wysokości środków budżetowych przewidywanych na realizację tych zadań. Pozwala to na podejmowanie działań dostosowawczych zgodnych z aktualnymi potrzebami Służby. Podkreślam jeszcze raz, że mocne wykonawstwo geodezyjne jest potrzebne Służbie Geodezyjnej i Kartograficznej.

Wymienię kilka najważniejszych przedsięwzięć podjętych przez GUGiK w okresie ostatnich trzech lat. Należą do nich uporządkowanie przepisów w zakresie geodezji i kartografii w wyniku czego utworzony został system prawny dotyczący geodezji i kartografii złożony z ustawy oraz 27 rozporządzeń uzupełnianych standardami technicznymi - instrukcjami, które z uwagi na to, że stanowią załącznik do rozporządzenia o standardach obowiązujących w geodezji i kartografii i systemach informacji o terenie, mają moc aktów prawnych powszechnie obowiązujących. System ten uzupełniony jest dodatkowo wytycznymi technicznymi, które mają charakter informacyjny.

Do chwili obecnej, stan na 18 maja, zostało wydane 15 rozporządzeń (w tym dwa przekazane do opublikowania), w Głównym Urzędzie Geodezji i Kartografii trwają prace nad 8 rozporządzeniami do prawa geodezyjnego i kartograficznego. Oprócz Głównego Urzędu 3 rozporządzenia do prawa geodezyjnego i kartograficznego opracowuje Minister Obrony Narodowej, a jedno Minister Rolnictwa i Rozwoju Wsi. Dodatkowo z ustawy o finansach publicznych wynika obowiązek wydania w porozumieniu z ministrem finansów rozporządzenia w sprawie szczegółowych zasad gospodarki finansowej Funduszu Gospodarki Zasobem Geodezyjnym i Kartograficznym.

Wiele ważnych dla geodezji i kartografii zagadnień zostało uregulowane na drodze legislacyjnej. Rozporządzeniem Rady Ministrów określony został system odniesień przestrzennych łączących polski system z systemem europejskim i zapewniający jednakowość z służbą wojskową - układ geodezyjny - jednakową elipsoidę. Wydano rozporządzenie Ministra Rozwoju Regionalnego i Budownictwa w sprawie ewidencji gruntów i budynków stanowiące istotny krok w kierunku przekształcenia ewidencji gruntów i budynków w kataster nieruchomości, poszerzające dane ewidencyjne o rejestr cen i wartości nieruchomości. Ukazało się rozporządzenie Ministra Rozwoju Regionalnego i Budownictwa w sprawie geodezyjnej sieci uzbrojenia terenu i zespołów uzgadniania dokumentacji projektowej. Celowym jest również wymienienie wcześniej wydanych rozporządzenia Ministra Spraw Wewnętrznych i Administracji: o warunkach technicznych, kadrowych i organizacyjnych jakie muszą spełnić gminy wnioskujące o przejmowanie zadań starostów, które stawia wysokie wymagania gminom zapobiegając tendencjom rozdrabniania zasobu, rozporządzenie w sprawie państwowego rejestru granic i powierzchni jednostek podziału terytorialnego kraju. Na podstawie tego aktu prawnego po raz pierwszy przystąpiono do systemowego rejestrowania przebiegu granic jednostek podziału terytorialnego kraju. Zmodyfikowano rozporządzenia o opłatach i w sprawie sposobu, trybu i szczegółowych warunków nadawania uprawnień zawodowych w dziedzinie geodezji i kartografii oraz działania Komisji Kwalifikacyjnej do spraw uprawnień zawodowych.

Opublikowanie 6 dalszych rozporządzeń wykonawczych do „Prawa geodezyjnego i kartograficznego” przewidywane jest do końca września. Zostały zakończone prace nad standardami technicznymi 01/02 „Ogólne zasady wykonywania prac geodezyjnych i kartograficznych”, oraz G2 „Szczegółowa pozioma i wysokościowa osnowa geodezyjna i przeliczenia współrzędnych między układami”. Aktualnie trwają prace nad standardem G5/G8

dotyczącym prowadzenia ewidencji gruntów i budynków oraz, 03/04 dotyczącym państwowego zasobu geodezyjnego i kartograficznego. Po ukończeniu prac nad standardami 03/04 oraz G5/G8 przystąpimy do nowelizacji rozporządzenia w sprawie standardów technicznych dotyczących geodezji, kartografii oraz krajowego systemu informacji o terenie.

Aktualnie w Głównym Urzędzie Geodezji i Kartografii prowadzone są prace związane z:

- technicznym powiązaniem ewidencji gruntów i budynków z księgami wieczystymi i rejestrami podatkowymi;
- pełniejszym otwarciem danych ewidencyjnych dla szerokiego grona użytkowników;
- pracami pilotażowymi w zakresie powszechnej taksacji na terenie niektórych miast;
- pracami pilotażowymi w zakresie prowadzenia rejestru cen i wartości nieruchomości;
- opracowaniem kryteriów oceny programów do prowadzenia ewidencji gruntów i budynków;
- przygotowaniu wniosków o finansowanie ze środków PHARE zintegrowanego systemu katastralnego;
- pomierzeniem znacznej części polskiej sieci niwelacyjnej I klasy i rozpoczęciem przygotowania danych do wyrównania;
- opracowaniem studium wykonalności sieci stacji permanentnych dla całej Polski oraz podjęciem prac wdrożeniowych na terenie województwa śląskiego;
- opracowaniem i uzgodnieniem z geodetami województw „Programu wydawniczego Służby Geodezyjnej i Kartograficznej”;
- reaktywaniem „Komisji ds. standaryzacji nazw poza granicami Polski”.

Do podstawowych celów stojących przed geodezją i kartografią między innymi zaliczam:

1. Tworzenie podstaw prawnych i techniczno-organizacyjnych systemów informacji przestrzennej dla gmin, powiatów, województw i kraju jako elementów infrastruktury informacyjnej państwa służącej planowaniu przestrzennemu i rozwojowi gospodarstwu, ochronie środowiska i zarządzaniu kryzysowemu,
2. Rozwój ewidencji gruntów i budynków (katastru nieruchomości) jako elementu Systemu Ewidencjonowania Nieruchomości, poprzez doskonalenie bazy danych ewidencyjnych i jej powiązań z księgami wieczystymi, ewidencją podatkową oraz statystyką publiczną i innymi rejestrami i ewidencjami publicznymi,
3. Opracowanie i wydawanie urzędowych map topograficznych i tematycznych w cięgu skalowym wynikającym z potrzeb administracji publicznej i gospodarki,
4. Przygotowanie Służby Geodezyjnej i Kartograficznej i jednostek wykonawstwa geodezyjnego do integracji z Unią Europejską poprzez działania legislacyjnych, edukacyjnych i organizacyjnych.

Na zakończenie pragnę wyrazić przekonanie, że społeczność geodezyjna zgrupowana w cieszącym się kilkudziesięcioletnią tradycją Stowarzyszeniu Geodetów Polskich oraz nowo wybrany Zarząd Główny Stowarzyszenia będzie twórczo współpracować z Głównym Urzędem Geodezji i Kartografii w realizacji wymienionych celów.

Pragnę ponownie złożyć wyrazy podziękowania za dotychczasową dobrą współpracę ustępującemu Zarządowi Głównemu oraz życzyć wielu sukcesów nowo wybranym władzom Stowarzyszenia.

Zebranie Zarządu Głównego SGP

ciąg dalszy ze str. 11

4. Główna Komisja Kwalifikacyjna - Przewodniczący Kol. Karol Szeliga
 5. Główna Komisja ds. Muzeum i Wystaw - Przewodniczący Kol. Andrzej Makowski.
 6. Główna Komisja Regulaminowo-Statutowa - Przewodniczący Kol. Andrzej Zgliński.
 7. Główna Komisja Samorządu Zawodowego - Przewodniczący Kol. Stanisław Zaremba.
 8. Komisja Specjalizacji Zawodowej Inżynierów i Techników - Przewodniczący Kol. Stanisław Pachuta.
 9. Rada programowa Przeglądu Geodezyjnego - Kol. Bogdan Ney.
 10. Rada techniczna Zespołu Rzeczoznawców SGP - Przewodniczący Kol. Tadeusz Bartoszewski.
 11. Zespół Legislacyjny - Kol. Zenon Marzec.
 12. Zespół ds. Odznaczeń - Przewodniczący Kol. Włodzimierz Balcerk.
- Zarząd Główny bez zmian zatwierdził propozycję Prezesa .

Z uwagi na bardzo pilne prace Głównej Komisji Kwalifikacyjnej, Zarząd Główny powołał jej skład osobowy: Przewodniczący - Kol. Karol Szeliga
Członkowie - Kol. Maria Januszko
- Kol. Henryk Leśniok
- Kol. Ludmiła Pieskow
- Kol. Alicja Sadowska

W następnym punkcie obrad, wyznaczono Kolegów: Kazimierza Czarneckiego i

Stanisława Cegielskiego na przedstawicieli Stowarzyszenia do Rady Krajowej FSNT-NOT.

Zatwierdzono skład osobowy Zarządu Polskiego Towarzystwa Fotogrametrii i Teledetekcji:

Przewodnicząca	- Kol. Aleksandra Bujakiewicz
Z-ca Przewodniczącego	- Kol. Adam Linsenbarth
Z-ca Przewodniczącego	- Kol. Józef Jachimski
Sekretarz Naukowy	- Kol. Dżdzisław Kurczyński
Członkowie Zarządu	- Kol. Piotr Sawicki
	- Kol. Leszek Kolondra

Oraz Sekcji Naukowej Geodezji Wyższej :

Przewodniczący	- Kol. Marcin Barlik
Z-ca Przewodniczącego	- Kol. Ryszard Pażus
Sekretarz Sekcji	- Kol. Kazimierz Borkowski
Członek Zarządu	- Kol. Jacek Kmiecik.

W sprawach różnych głos zabierali Koledzy M. Kaszubowski, K. Cisek, J. Piotrowski, J. Wojciechowski i K. Juzwa.

Kol. R. Soroko Prezes oddziału SGP w Koszalinie zaprosił Zarząd Główny do odbycia kolejnego zebrania na ziemi koszalińskiej.

Na zakończenie zebrania Prezes SGP serdecznie podziękował za aktywność na obradach oraz życzył szczęśliwego powrotu do domu a także dobrego wypoczynku podczas urlopu.

T. Kuźnicki

UCHWAŁA XXXIV ZJAZDU DELEGATÓW STOWARZYSZENIA GEODETÓW POLSKICH USTROŃ 18-20 MAJA 2001 r.

XXXIV Zjazd Delegatów wysoko ocenia dotychczasowe działania Stowarzyszenia prowadzone w kierunku integracji środowiska geodetów polskich, ochrony zawodu oraz podnoszenia etyki zawodowej.

XXXIV Zjazd Delegatów uznaje za sprawę pilną tworzenie zrębów do działania organizacji samorządu zawodowego geodetów i kartografów, a także widzi potrzebę dalszego rozwoju systemu katastralnego i dla jego sprawnego funkcjonowania właściwego zinstytucjonalizowania.

Zjazd przyjmuje jako wytyczne do działania Zarządu Głównego i wszystkich ogniw Stowarzyszenia w nowej kadencji wnioski stanowiące załącznik do niniejszej uchwały.

Wnioski

1. Zarząd Główny wystąpi do Głównego Geodety Kraju o przyspieszenie prac związanych z wydaniem brakujących aktów wykonawczych do ustawy Prawo geodezyjne i kartograficzne oraz z opracowaniem brakujących standardów technicznych dotyczących geodezji, kartografii oraz krajowego systemu informacji o terenie.
Niezbędnym staje się pilne wydanie standardów z zakresu wybranych zadań geodezji inżynierskiej w budownictwie lądowym, przemyśle maszynowym, stoczniowym, górnictwie i hutnictwie. W tym celu zaleca się powołanie przy Zarządzie Głównym stałej komisji ds. standardów technicznych.
2. Zarząd Główny wystąpi do Głównego Geodety Kraju z wnioskiem o wykonanie analizy wysokości opłat za czynności geodezyjne i kartograficzne związane z prowadzeniem państwowego zasobu geodezyjnego i kartograficznego oraz podjęcie działania zmierzające do dostosowania ich wysokości do zakresu i zawartości otrzymywanych z ośrodków dokumentacji geodezyjnej i kartograficznej informacji, a także do poziomu cen na rynku usług geodezyjnych.
3. Zjazd pozytywnie ocenia dotychczasowe zasady funkcjonowania Funduszu Gospodarki Zasobem Geodezyjnym i Kartograficznym i opowiada się za dalszym jego utrzymywaniem. Trójszczeblowy system tworzenia i redystrybucji środków w podziale na Fundusze centralny, wojewódzki i powiatowy umożliwi i pozwala na realizację najważniejszych zadań geodezyjnych na wszystkich szczeblach administracji geodezyjnej kraju, Zapewnia wyrównywanie nieuniknionych - powstających z przyczyn obiektywnych - dysproporcji jakości prowadzenia zasobu gik na różnych szczeblach i w poszczególnych rejonach kraju,
4. Zarząd Główny wystąpi do Głównego Geodety Kraju o przeanalizowanie zasadności organizowania przez powiaty Ośrodków Dokumentacji Geodezyjnej i Kartograficznej w formule gospodarstw pomocniczych. Zjazd wyraża zaniepokojenie powstawaniem licznych gospodarstw pomocniczych na bazie ośrodków, upatrując w tym fakcie nieefektywność wykorzystywania środków Funduszu gospodarki zasobem geodezyjnym i kartograficznym oraz dotacji budżetowej przeznaczanej na roboty geodezyjne.
5. Zarząd Główny wystąpi do Głównego Geodety Kraju z wnioskiem o inicjatywę legislacyjną w sprawie nowelizacji ustawy Prawo geodezyjne i kartograficzne, polegającą na:
 - a) wykreśleniu z ustawy ustępu 4 z artykułu 44, upoważniającego Głównego Geodety Kraju do uznania w uzasadniających przypadkach pokrewnego wykształcenia i długoletniej geodezyjnej lub kartograficznej praktyki zawodowej za spełnienie wymagań kwalifikacyjnych o których mowa w ust. 1 pkt 2 i 3.
 - b) zmianie zapisu w art. 44, ust. 1, pkt 2, powodując zwiększenie wymaganego do ubiegania się o uprawnienia stażu praktyki zawodowej dla inżynierów z 3 do 6 lat i dla techników z 6 do 10 lat.
7. Zarząd Główny wystąpi do Głównego Geodety Kraju z wnioskiem o wystąpienie do ministra właściwego ds. architektury i budownictwa w sprawie dokonania zapisu w Rozporządzeniu Ministra Rozwoju Regionalnego i Budownictwa w sprawie sposobu, trybu i szczegółowych warunków nadawania uprawnień zawodowych oraz działania komisji kwalifikacyjnej do spraw uprawnień zawodowych w dziedzinie geodezji i kartografii, „że uprawnienia zawodowe w zakresach 2, 4 i 5 będą mogły otrzymywać osoby, które wcześniej uzyskały uprawnienia z zakresu I”. Zjazd uważa bowiem, że zakres I jest podstawowym, obejmującym wiedzę i doświadczenie zawodowe niezbędne do nadawania uprawnień w dalszych wymienionych wyżej zakresach.
8. Zjazd zobowiązuje Zarząd Główny do wystąpienia do odpowiednich organów z propozycją utworzenia Państwowego Urzędu Katastralnego lub innej agencji rządowej zorganizowanej jako organ administracji specjalnej, która przejmie kompetencje prowadzenia spraw geodezji i kartografii na szczeblu centralnym, wojewódzkim i powiatowym.
9. Zjazd poleca wystąpienie Zarządu Głównego do odpowiednich organów, o usunięcie ograniczeń w wykonywaniu przez jednostki wykonawstwa geodezyjnego wyrysów i wypisów z ewidencji gruntów i budynków.
10. Zjazd zobowiązuje Zarząd Główny do podjęcia wszelkich działań powodujących przygotowanie projektu ustawy o samorządzie zawodowym geodetów i kartografów, skutkujących przedłożeniem jej do postępowania legislacyjnego przed Parlamentem RP. W tym celu postuluje się powołanie stałego zespołu roboczego tj. Komisji ds. Samorządu Zawodowego, której głównym zadaniem będzie kompleksowe prowadzenie i opiniowanie tych spraw.
11. Zjazd zaleca, aby Zarząd Główny aktywnie włączył się do działań i prac nad projektem ustawy o wykonywaniu zawodu inżyniera i technika obecnie przygotowywanej i redagowanej przez Federację SNT NOT.
12. Zjazd upoważnia Zarząd Główny do podejmowania stosownych działań wpływających na powstające inicjatywy tworzenia samorządu geodezyjnego, tak by zadbać i zapewnić jedność środowiska geodezyjnego poprzez równoważenie interesów poszczególnych grup wykonawców. Kierunki tych działań będą określone przez Zarząd na podstawie szerokiej analizy i konsultacji w środowisku geodezyjnym.
13. Zjazd zobowiązuje Zarząd Główny do podjęcia starań o zmianę kompetencji w zakresie ograniczeń i podziałów nieruchomości, powodując przeniesienie ich ze szczebla organu gminnego na powiatowy.
14. Zjazd zobowiązuje Zarząd Główny do nawiązania ścisłej współpracy z Ministrem Rolnictwa i Rozwoju Wsi, której celem będzie dynamiczna modernizacja obszarów wiejskich.
15. Zjazd zobowiązuje Władze Stowarzyszenia aby wystąpiły pod adresem odpowiednich władz administracji publicznej z żądaniem dokonania (w trybie art.193 ustawy o gospodarce nieruchomościami) wpisów do właściwego rejestru tych geodetów, którzy posiadają uprawnienia szacowania nieruchomości (gruntów) uzyskane na podstawie ustawy Prawo geodezyjne i kartograficzne.
16. Zjazd zobowiązuje Zarząd Główny do założenia i utrzymywania internetowej strony informacyjnej SGP.
17. Zjazd zaleca rozważenie przez Zarząd Główny zasadności powołania rzecznika prasowego Zarządu.
18. Zjazd zaleca Zarządowi Głównemu modernizację istniejącego minimum programowego „ przedmiotów branżowych nauczanych na odpowiednich specjalnościach wydziałów geodezyjnych wyższych uczelni. Ponadto Zjazd wnosi o poparcie autorytetem Stowarzyszenia Geodetów Polskich wniosków proponowanych przez „Konferencje katedr geodezji na wydziałach niegeodezyjnych”, dotyczących przestrzegania przez te wydziały (np. architektury, budownictwa lądowego, inżynierii środowiska, niektóre rolne i leśne) minimum programowego dla geodezji. Ponadto postuluje się dostosowanie tych programów do nauczania zasad współpracy geodetów z branżami.
19. Pozostałych pięć wniosków i postulatów związanych ze zmianami statutu SGP i regulaminu, Zjazd przekazuje Zarządowi Głównemu celem ich stosownego opracowania i przekazania do konsultacji Oddziałowi Stowarzyszenia, a następnie przedłożenia do uchwalenia na XXXV Zjeździe Delegatów.
Na tym protokół zakończono i przekazano Zarządowi Głównemu Stowarzyszenia Geodetów Polskich do realizacji.

Za Komisję Wnioskową
Stanisław Cegielski
Przewodniczący Komisji