



Motto: Nie należy przemilczać racji

Eurypides



Radosnych Świąt Bożego Narodzenia
i Szczęśliwego Nowego Roku
życzy



Zarząd Główny SGP

Warszawa 1 grudnia.2003 r.

Uchwała Zarządu Głównego Stowarzyszenia Geodetów Polskich podjęta na zebraniu plenarnym w dniu 1 grudnia 2003 r.

Szanowny Panie Prezydencie,

Środowisko zawodowe polskich geodetów i kartografów zostało potraktowane przez Rząd, Sejm i Senat Rzeczypospolitej Polskiej w sposób nie mający precedensu. W dniu 14 listopada 2003 roku Sejm RP uchwalił nowelizację ustawy o gospodarce nieruchomościami oraz zmiany niektórych innych ustaw. Owe 'zmiany innych ustaw' likwidują Głównego Geodetę Kraju jako centralny organ administracji rządowej w zakresie geodezji i kartografii oraz obsługujący go Główny Urząd Geodezji i Kartografii.

Zgłaszamy nasz stanowczy protest przeciwko likwidacji Głównego Urzędu Geodezji i Kartografii przeprowadzonej pośpiesznie, prawie niejawnie, bowiem bez jakichkolwiek obywatelskich konsultacji ze środowiskiem geodezyjnym. Wyrazimy to mocniej: w naszym odczuciu uczyniono to w tajemnicy przed tym środowiskiem. Jesteśmy zdania, że na takie postępowanie nie ma miejsca w demokratycznym państwie.

Chcielibyśmy przypomnieć, że Urząd ten został powołany w roku 1945 jako Główny Urząd Pomiarów Kraju. W roku 1988 Urząd został zlikwidowany, a następnie restytuowany w roku 1997.

Geodezja i kartografia tworzą wielki system informacyjny państwa. Sprawne i niezakłócone funkcjonowanie tego systemu jest ważnym elementem sprawnego zarządzania i administrowania na wszystkich szczeblach. Oparty na tym systemie kataster nieruchomości i związany z nim system podatkowy, planowanie i realizacja inwestycji, systemy informacji o terenie, zmiany organizacji rolniczej przestrzeni produkcyjnej, obrona kraju - to dziedziny, które w pierwszym rzędzie wiążą się ze sprawną obsługą geodezyjną.

Główny Geodeta Kraju i kierowany przez niego Główny Urząd Geodezji i Kartografii jest jedyną instytucją w Polsce, która kompleksowo prowadzi wszystkie zagadnienia związane z geodezją, kartografią i katastem nieruchomości określone w ustawie prawo geodezyjne i kartograficzne. Główny Urząd nadzoruje wykonawstwo i administrację geodezyjną, dbając o wysoką jakość prac geodezyjnych, jest strażnikiem ogromnego majątku narodowego zgromadzonego w ośrodkach dokumentacji geodezyjnej i kartograficznej, dba o aktualność podstawowych osnów geodezyjnych kraju, wydaje mapy topograficzne, prowadzi prace związane z rozwojem ewidencji gruntów i budynków jako podstawy systemu katastralnego, który to system jest obecnie intensywnie wprowadzany w Polsce. Dodajemy jeszcze zaawansowane prace nad systemem IACS, który pilnie w Polsce musi być

w stanie 'operacyjnym'. Główny Urząd inicjuje prace badawcze, opracowuje i wprowadza unormowania i standardy techniczne, współpracuje z odpowiednimi urzędami i instytucjami w innych krajach. Wymieniliśmy tutaj w skrócie tylko najważniejsze zadania i prace wykonywane przez Główny Urząd Geodezji i Kartografii.

Należy dodatkowo podkreślić, że znaczna część zasobu geodezyjnego i kartograficznego stanowi dorobek kulturowy naszego narodu i państwa oraz element dziedzictwa narodowego.

Nauczeni zdarzeniami, które miały miejsce w przeszłości, tym że już raz doszło w Polsce do likwidacji a następnie do odbudowy Głównego Urzędu Geodezji i Kartografii nie możemy wprost uwierzyć, że ponowna likwidacja Głównego Urzędu ma obecnie miejsce.

Mając na uwadze rolę, jaką przypisuje się obecnie w nowoczesnych państwach problematyce sprawnej infrastruktury informacyjnej, zwracamy się z uprzejmą prośbą o wzięcie pod uwagę przedstawionych wyżej argumentów przemawiających przeciwko likwidacji Głównego Urzędu Geodezji i Kartografii. Naszym zdaniem zlikwidowanie Urzędu może mieć jedynie doraźne znaczenie propagandowe. Bowiem w dłuższym okresie zmiany organizacyjne w administrowaniu geodezją, prowadzące do zaniechania - lub tylko osłabienia - systematycznej kontroli i jednolitego nadzoru nad geodezyjnym systemem informacyjnym o przestąpieniu gospodarczej kraju przyniosą znaczne straty gospodarcze.

Stowarzyszenie Geodetów Polskich, organizacja, która istnieje w Polsce od 84 lat, która skupia prawie 6 tysięcy polskich geodetów, która jest aktywnym członkiem Międzynarodowej Federacji Geodetów (FIG) od roku 1926, czuje się pominięte i zlekceważone w tej ważnej sprawie, ważnej nie tylko dla zawodu geodezyjnego w Polsce, ale również ważnej dla funkcjonowania państwa, o czym pisaliśmy powyżej.

Szanowny Panie Prezydencie,

Zarząd Główny Stowarzyszenia Geodetów Polskich zwraca się z gorącym apelem do Pana Prezydenta o nie podpisanie 'ustawy o zmianie ustawy o gospodarce nieruchomościami oraz zmianie niektórych innych ustaw' likwidującej sprawdzone i sprawne w działaniu struktury centralnej administracji geodezyjnej w Polsce.

Prof. dr hab. inż. Kazimierz Czarnecki Prezes SGP

POCZET GEODETÓW POLSKICH**Nauczyciele - Wychowawcy - Profesorowie****Doc. mgr inż. Waław SZTOMPKE (1906-1974)**

Doc. Mgr inż. Waław Sztompke urodził się w dniu 1 września 1906 roku, w Warszawie. Do szkół uczęszczał w Wyszkowie nad Bugiem. W roku 1926 uzyskał świadectwo dojrzałości i w tym samym roku rozpoczął studia na Wydziale Geodezyjnym Politechniki Warszawskiej. Studia ukończył w roku 1931.

Jego zainteresowania zawodowe skupiały się na fotogrametrii, zatem nic dziwnego że pierwszą pracę rozpoczął w Wydziale Fotograficznym („Fotolot”) Polskich Linii Lotniczych „Lot” pod kierownictwem inż. Mariana Bruno

Piaseckiego. Był to czas początków fotogrametrii w Polsce, ustalano dopiero sposoby opracowywania fotoplanów i fotoszkieców. Bardzo szybko otrzymał nominację na kierownika Wydziału. Oprócz pracy zawodowej uzupełniał swoje wiadomości z zakresu fotogrametrii. W roku 1934 ukończył kurs fotograficzny w Jenie, a w 1938 roku wraz z kolegami z „Fotolotu” zorganizował piękną wystawę na V Międzynarodowym Kongresie Fotograficznym w Rzymie. Za wystawę tę Polska otrzymała brązowy medal. W tym samym roku wziął udział w V Kongresie Międzynarodowej Federacji Geodetów, reprezentując Zrzeszenie Mierniczych Polskich. Aby móc w pełni czerpać z dorobku naukowego i doświadczeń światowych w zakresach interesujących Go, posiadał bardzo dobrą znajomość języków: angielskiego, francuskiego, niemieckiego i rosyjskiego,

W dniu 4 września 1939 roku nastąpiło rozwiązanie: „Fotolotu”. W okresie 1940-1944 pracował w Biurze Pomiarów Zarządu Miasta Stołecznego Warszawy.

Po wyzwoleniu Warszawy, już w marcu 1945 roku zgłosił się do Polskich Linii Lotniczych „Lot” i przystąpił do zorganizowania i uruchomienia Działu Aerofotogrametrycznego. Dorobek przedwojennego „Fotolotu” w zakresie usprzętowania i wyszkolonej kadry nie istniał. Inż. W. Sztompke dzięki swoim staraniom, po wyjazdach do Szwajcarii i Francji, skompletował sprzęt niezbędny do zdjęć lotniczych, a co najważniejsze zakupił we Francji samoloty dla Polski, dostosowane do zdjęć fotograficznych. W kraju przeszkolił personel zarówno latający jak i laboratoryjny do obróbki filmów. W roku 1947 dokonano pierwszych lotów fotograficznych.

W pierwszych latach powojennych zdecydowano że opracowaniem zdjęć lotniczych będzie się zajmowało Biuro Fotograficzne Głównego Urzędu Pomiaru Kraju. Inż. Sztompke ściśle współpracował z GUPK nad zorganizowaniem i usprzętowaniem tej placówki.

W 1948 roku Dział Aerofotogrametryczny PLL „Lot” został przeniesiony do specjalistycznej Jednostki Wojskowej gdzie inż. Waław Sztompke objął stanowisko kierownika cywilnego i instruktora nowych pracowników. Pracował tam do roku 1955.

W tym okresie interesowała Go bardzo praca dydaktyczna i naukowa. W latach 1953-1955 prowadził ćwiczenia z fotogrametrii na Politechnice Warszawskiej, oraz wykładał na kursach dla nawigatorów i fotooperatorów. Również w tym okresie prowadził wykłady z zakresu fotogrametrii Warszawskim Technikum Geodezyjnym.

W roku 1955 postanowił całkowicie poświęcić się pracy dydaktycznej i naukowej. Na własną prośbę został przeniesiony do pracy na Wydział Geodezji i Kartografii Politechniki

Warszawskiej gdzie pełnił funkcję zastępcy profesora w Katedrze Fotogrametrii. W roku 1968 otrzymał stopień docenta. W latach 1958-1960 pełnił funkcję prodziekana, był członkiem Komisji Dyplomowych, prowadził prace magisterskie oraz był opiekunem studentów zagranicznych pobierających naukę na Wydziale Geodezji i Kartografii PW.

W roku 1959 został powołany na członka Rady Naukowej Instytutu Geodezji i Kartografii, a od 1972 roku był członkiem Rady Geodezyjnej przy Głównym Urzędzie Geodezji i Kartografii.

Od 1963 roku wykładał fotogrametrię w Wyższej Szkole Rolniczej w Olsztynie.

Dzięki znajomościom języków obcych, prowadził działalność popularyzacyjną. Przetłumaczył z niemieckiego dwie części podręcznika Fotogrametria prof. M. Zellera, z rosyjskiego podręcznik Aerofotopografia Kudrawcewa, z niemieckiego Opisy nowoczesnych instrumentów geodezyjnych Wilda.

W roku 1959 zespół pod jego przewodnictwem, na zlecenie Komitetu Geodezji PAN, opracował 5-letni plan perspektywiczny badań naukowych w dziedzinie fotogrametrii.

Doc. Waław Sztompke oprócz pracy zawodowej był od lat 30-tych XX wieku aktywnym działaczem społecznym. W roku 1939 wszedł w skład Komitetu Organizacyjnego I Kongresu Inżynierów Mierniczych, który odbył się w Warszawie, był współautorem dawnictwa pokongresowego „Aktualne zagadnienia miernictwa”. Po wojnie już w 1945 roku rozpoczął działalność w Związku Mierniczych Rzeczypospolitej Polskiej kontynuując ją po przekształceniu Związku w Stowarzyszenie Geodetów Polskich. W latach 1952-1953, 1965-1967 i 1974-do śmierci był członkiem Zarządu Głównego SGP. Był Przewodniczącym Komisji Zagranicznej SGP, można powiedzieć że przez wiele lat był ministrem spraw zagranicznych SGP. Brał udział w większości Kongresów FIG, był przedstawicielem Stowarzyszenia w corocznych posiedzeniach Komitetu Permanentnego Międzynarodowej Federacji Geodetów.

Po reaktywowaniu Polskiego Towarzystwa Fotograficznego, jako sekcji naukowej SGP, został wiceprzewodniczącym, a w latach 1970-1974 jego Przewodniczącym.

Był członkiem Komisji Zagranicznej NOT oraz delegatem NOT do Towarzystwa Wiedzy Powszechnej.

Bardzo efektywnie zajmował się słownictwem geodezyjnym. Pod jego redakcją opracowano odpowiedniki Polskie do siedmiojęzycznego Słownika Fotograficznego wydanego przez Międzynarodowe Towarzystwo Fotograficzne. Był współautorem: opracowania odpowiedników polskich do Słownika Technicznego wydanego przez FIG oraz pięcioletniego Słownika Geodezyjnego opracowanego pod egidą Stowarzyszenia Geodetów Polskich.

Za swoją aktywną pracę zawodową i społeczną został odznaczony Krzyżem Kawalerskim Orderu Odrodzenia Polski, Srebrnym Krzyżem Zasługi oraz wieloma Medalami renowymi i honorowymi odznakami organizacji społecznych.

Był człowiekiem koleżeńskim, zawsze przychodzący z pomocą potrzebującym, skromnym, ofiarnym i bezgranicznie oddanym działalności dla dobra geodezji i geodetów.

Zmarł nagle w dniu 1 września 1974 roku, mając zaledwie 68 lat.

Tadeusz Kuźnicki

Wspomnienie pośmiertne*W dniu 22 września 2003 r. zmarła inż. Irena Łas-Ronisz – Członek Honorowy SGP*

Inż. Irena Łas - Ronisz urodziła się 23 sierpnia 1930 roku w Poznaniu. Do szkoły średniej uczęszczała już w Warszawie. W 1949 roku ukończyła 2-letnie Liceum Miernicze otrzymując tytuł technika - mierniczego. Następnie podjęła studia na Politechnice Warszawskiej, Wydziale Geodezji i Kartografii. W roku 1954-tym uzyskała stopień inżyniera geodety z zakresu pomiarów podstawowych. W latach 1955-1973 pracowała w Państwowym Przedsiębiorstwie Geodezyjnym na stanowisku kierownika pra-

cowni obliczeń sieci triangulacyjnych. W latach 1974-1987 zajmowała się rozwojem systemów informatycznych w zakresie przetwarzania danych geodezyjnych. W latach 1976, 1980, 1985 otrzymała nagrody Prezesa Głównego Urzędu Geodezji i Kartografii za współudział w opracowaniu sieci podstawowej Iraku oraz wyrównanie podstawowej osnowy geodezyjnej Polski.

W latach 1976-1979 pracowała w Iraku przy obliczeniach sieci podstawowej, a w latach 1982-1983 przy opracowaniu „Mapy Bagdadu”.

Oprócz pracy zawodowej, w całym swoim dorosłym życiu udzielała się społecznie, pracując w Stowarzyszeniu Geodetów Polskich. Do SGP wstąpiła w roku 1954. Początkowo działała w Kołach PPG i IGIK, jako skarbnik, wiceprzewodnicząca, sekretarz Zarządów Kół.

Nagrody Ministra Infrastruktury

Corocznie Minister Infrastruktury przyznaje nagrody za wybitne osiągnięcia w dziedzinach: architektury, budownictwa, planowania przestrzennego, urbanistyki, geodezji i kartografii.

W 2003 roku zgłoszono z całego kraju 82 wnioski, w tym:

- 45 z dziedziny architektury i budownictwa,
- 23 z dziedziny planowania przestrzennego i urbanistyki,
- 14 z dziedziny geodezji i kartografii.

Prezydium Komisji Nagród Ministra Infrastruktury pracująca w składzie 25 osób w tym trzech naszych Kolegów: Marcin BARLIK, Wojciech JANUSZ, Andrzej MAKOWSKI, po rozpatrzeniu wszystkich nadesłanych prac, przyznało 20 nagród: 6 pierwszego, 7 drugiego oraz 7 trzeciego stopnia.

W dziedzinie geodezji i kartografii przyznano po jednej nagrodzie pierwszego, drugiego i trzeciego stopnia.

Nagrodę I stopnia przyznano za pracę:

"OPRACOWANIE I WDROŻENIE SYSTEMU FOTOGRAMETRII CYFROWEJ >DEPHOS<".

Za wybitne walory twórcze, a szczególnie:

- stworzenie oryginalnego systemu fotogrametrii cyfrowej przewidzianego do instalowania na komputerach PC, relatywnie taniego, otwierającego możliwości skutecznego konkurowania z dotychczasowymi systemami na rynku krajowym i europejskim, także małym firmom występujących ten system,
- szerokie wdrożenie systemu w Polsce i za granicą. DEPHOS, rozwiązanie dla fotogrametrii cyfrowej na PC, umożliwia zasilanie danymi systemów mapy numerycznej i GIS, a także edycję i aktualizację istniejących materiałów (D). Funkcje kolekcji elementów DTM i ortorektifikacji zdjęć, tworzą technologię opracowania ortofotomapy. System do wykorzystania przy naziemnych opracowaniach fotogrametrycznych, wizualizacjach architektonicznych. DEPHOS w połączeniu z przeglądarką CitiWalker pozwala łatwo tworzyć i efektywnie prezentować wirtualną rzeczywistość.

Dla zespołu w składzie: Krzysztof BRATUŚ, Marcin PROCHASKA z firmy DEPHOS Sp. z o.o. ul. Powstańców 59,31-422 Kraków

Nagrodę II stopnia przyznano za pracę:

"OPRACOWANIE I WDROŻENIE TECHNOLOGII MODERNIZACJI EWIDENCJI GRUNTÓW I BUDYNKÓW NA TERENACH, GDZIE FUNKCJONUJĄ MAPY EWIDENCYJNE W SKALI 1: 2880, Z WYKORZYSTANIEM METOD FOTOGRAMETRII CYFROWEJ"

Za wysokie walory twórcze, a szczególnie:

- oryginalne rozwiązanie umożliwiające unowocześnienie i aktualizację ewidencji gruntów i budynków, z wykorzystaniem dotychczasowych materiałów katastralnych, tworzonych i gromadzonych na obszarze dawnego zaboru austriackiego,
- testy sprawdzające stopień wiarygodności i przydatności materiałów pomiarowych i kartograficznych do aktualizacji katastru, z uwzględnieniem współczesnych wymagań.

Dla zespołu w składzie: Jacek WŁÓDEK, Jacek GÓROWSKI, Dorota SOBczyk, Grzegorz SATOŁA, Grzegorz KAWA, Roman KADAJ, Zdzisław KURCZYŃSKI, Stanisław ZAREMBA, Władysław MIERZWA z firmy Małopolska Grupa Geodezyjno-Projektowa S.A., ul. Kaczkowskiego 6, 33-100 Tarnów.

Nagrodę III stopnia przyznano za pracę:

"WPROWADZENIE W POLSCE JEDNOLITEGO GEODEZYJNEGO UKŁADU ODNIESIENIA EUREF-89"

Za walory twórcze, a szczególnie:

- dostosowanie procedur funkcjonalnych w Europie do celu opracowania sieci wektorów łączących satelitarne stacje obserwacji sygnałów GPS i stworzenie układu odniesienia na obszarze Polski,
- nadzór nad pomiarami i wykonanie części obserwacji satelitarnej w sieci EUREF-POL i POLREF,
- opracowanie koncepcji transformacji układów triangulacyjnych sieci krajowych na układ EUREF-89

Dla zespołu w składzie: Janusz B. ZIELIŃSKI, Stanisław GELO, Leszek JAWORSKI, Ryszard ZDUNEK, Anna ŚWIĄTEK z Polskiej Akademii Nauk Centrum Badań Kosmicznych, ul. Bartycka, 00-716 Warszawa.

Nagrody laureatom wręczał Minister Infrastruktury Marek Pol w dniu 24.11.2003 r.

Wyprawa na Spitsbergen

We wrześniu br. zakończyła się Studencka Naukowa Wyprawa na Spitsbergen. Ekspedycja odbyła się pod patronatem Zarządu Głównego Stowarzyszenia Geodetów Polskich, Prezesa Głównego Urzędu Geodezji i Kartografii, Instytutu Geofizyki PAN oraz Dziekana Wydziału Geodezji i Kartografii Politechniki Warszawskiej. W wyprawie uczestniczyli studenci zrzeszeni w Ogólnopolskim Klubie Studentów przy SGP, pracownicy sponsora głównego oraz opiekun naukowy dr Zdzisław Kurczyński.

Podstawą do realizacji tego przedsięwzięcia była I Wyprawa Naukowa Wydziału Geodezji i Kartografii PW na Spitsbergen w roku 1988. Jej kierownikiem był dr Andrzej Pachuta a inicjatorami wyjazdu byli m.in. prof. Śledziński, prof. Fellmann, prof. Ząbek i dr Andrzej Pachuta. Głównym zadaniem tamtej wyprawy było założenie poligonu geodynamicznego na obszarze fiordu Hornsund, jak również wykonanie mapy zasadniczej Polskiej Stacji Polarnej PAN. Wykonano jeszcze inne pomiary ale wyniki opracowania poligonu geodynamicznego stały się podstawą do realizacji drugiej wyprawy. Studencka ekspedycja wyruszyła 15 sierpnia 2003 roku i jej głównym zadaniem był pomiar wspomnianego wyżej poligonu przy użyciu technologii GPS. Poza tym: wykonanie serii zdjęć zasięgu czoła lodowca Hansa, pomiary inwentaryzacyjne zabudowań bazy i znajdujących się tam urządzeń oraz pomiary na potrzeby Polskiej Stacji Polarnej PAN.

Wybierając pomiar poligonu technologią GPS chcieliśmy uniknąć uzależnienia od warunków pogodowych, które niewątpliwie nastąpiłoby w przypadku klasycznych pomiarów. Jak rów-

niez odległości między punktami i ich rozmieszczenia przemawiały za takim rozwiązaniem pomiaru. Dysponowaliśmy 4 odbiornikami firmy Trimble: 2 odbiorniki Trimble 5700 z antenami Zephyr i 2 odbiorniki Trimble 4700 z antenami Microcentered. Dysponując współrzędnymi poligonu w układzie lokalnym oraz opisami poszczególnych jego punktów odszukaliśmy je używając do tego celu zestawu RTK. Nasz pomiar poligonu to sześć sesji dwudobowych z zastosowaną maską horyzontu 10' i interwale zliczania 10 sekund. Pomierzyliśmy siedem z ośmiu istniejących punktów poligonu, które zostały zastabilizowane trwale, trzpieniami metalowymi i po 15 latach wyglądały jak „nowe”. Na miejscu spotkaliśmy się z wieloma problemami, wcześniej dla nas nieznanymi. Problemami, do których niejednokrotnie nie byliśmy przygotowani. Jednak dzięki pomocy ludzi znajdujących się w tym czasie w bazie mogliśmy rozwiązać je pomyślnie. Wyniki pomiaru poligonu zostały opracowane w programie Trimble Geomatics Office v 1.61 i zostaną poddane jeszcze analizom, które będą miały na celu identyfikację przemieszczeń poszczególnych punktów sieci. Wstępna analiza pomiarów wskazuje, iż zostały one wykonane poprawnie a ze względu na trudne warunki pomiarowe dokładność pomiaru jest niższa niż wcześniej zakładaliśmy. Nie przeszkodziła ona jednak w szczegółowym ich opracowaniu.

Chcielibyśmy podziękować wszystkim tym, którzy przyczynili się do realizacji naszej wyprawy. Szczególne podziękowania dla Zarządu Głównego SGP i dr. Andrzeja Pachuty za ogromny wkład włożony jej realizacji.

Artur Adamek

Od 1972 do 1998 roku z przerwą w latach 1983-1986, pełniła funkcję skarbnika Zarządu Oddziału SGP w Warszawie.

Tak w pracy zawodowej, jak i społecznej, dała się poznać jako człowiek pracowity, obowiązkowy i sumienny. Była koleżeńska, budziła zaufanie wśród pracowników, cieszyła się wielkim autorytetem.

Za swoją efektywną działalność zawodową oraz ofiarną działalność społeczną, otrzymała szereg odznaczeń państwowych, resortowych i społecznych, mianowicie: Srebrny Krzyż Zasługi - 1978 rok, Złoty Krzyż Zasługi - 1983 rok. Medale „Za zasługi dla obronności kraju”: brązowy - 1970 rok, srebrny - 1978 rok, złoty - 1987 rok. Odznaki „Za zasługi w dziedzinie geodezji i kartografii”: srebrna — 1964 rok, złota - 1972 rok. Złotą

Odznakę Honorową SGP - 1974 rok. Odznakami honorowymi NOT: srebrną - 1972 rok, złotą - 1977 rok.

Ukoronowaniem pracy społecznej było nadanie Jej na XXXII Zjeździe Delegatów SGP w Kaliszu w 1995 roku godności Członka Honorowego SGP. Otrzymała to wysokie wyróżnienie jako jedyna do tej pory kobieta w Stowarzyszeniu Geodetów Polskich.

Zmarła 22 września 2003 roku w Warszawie i została pochowana na Cmentarzu Brudnowskim.

Będziemy ją długo wspominać jako niezastąpioną Koleżankę,

Irena Jarocka

Opiniowanie aktów prawnych

1. Opinia do projektów rozporządzeń:

- 1) Ministra Infrastruktury w sprawie wymagań kwalifikacyjnych, jakim powinny odpowiadać osoby wykonujące zadania organów służby geodezyjnej i kartograficznej
- 2) Ministra Infrastruktury w sprawie przeprowadzania kontroli wyników prac geodezyjnych, kartograficznych i taksacyjnych, podlegających przekazaniu do państwowego zasobu geodezyjnego i kartograficznego
- 3) Rady Ministrów w sprawie sposobu wykonywania kontroli oraz wzoru upoważnienia do przeprowadzenia kontroli przez organy służby geodezyjnej i kartograficznej

2. Uwaga ogólna

Ze względu na stan prac nad zmianami do ustawy - Prawo geodezyjne i kartograficzne (przed przyjęciem przez Parlament), wydaje się przedwczesne zgłaszanie szczegółowych uwag do projektów w/w aktów wykonawczych, które na tym etapie prac legislacyjnych mają charakter ogólny, zawierają jedynie wstępną informację o ich treści.

3. Uwagi do rozporządzenia, o którym mowa w pkt. 1.1:

- dobrze, że określono wymagania kwalifikacyjne odpowiednio do stanowisk, wymagania te są określone poprawnie,
- w §8 pkt. 2b należałoby dodać „i uprawnienia, o których mowa w art. 43 pkt. 2”,
- w §9 pkt. 2b przepis wykonawczy powinien szczegółowo określać rodzaj uprawnień do

sporządzania lub poświadczania odpowiednich dokumentów. Określenie „w zakresie wymaganych.....” jest zbyt ogólne.

4. Uwagi do rozporządzenia, o którym mowa w pkt. 1.2:

- pozytywnie należy zaopiniować wprowadzenie jednolitego wzoru „protokołu kontroli” dla wszystkich ośrodków dokumentacji geodezyjnej i kartograficznej, bowiem dotychczasowa praktyka - różnych kart i treści protokołów kontroli - jest niedobra,
- wydaje się, że proponowany wzór „protokołu” niepotrzebnie obciąża wykonawcę prac i jest powieleniem danych zawartych w operacie technicznym. Ponadto jest to czynność zbyt czasochłonna, gdy chodzi o drobne prace geodezyjne np. inwentaryzacja powykonawcza jednej niewielkiej budowli,
- także część II, III i IV protokołu wydaje się zbyt obszerna, nadmiernie obciążająca kontrolujących prace, szczególnie dla drobnych prac geodezyjnych.

5. Uwagi do rozporządzenia, o którym mowa w pkt. 1.3:

- uwag nie zgłaszamy, należałoby rozważyć - o ile nie stoi to w sprzeczności z ogólnymi przepisami o kontroli w administracji państwowej - możliwość zlecenia przez służby geodezyjne i kartograficzne przeprowadzania kontroli przez osoby o wysokich kwalifikacjach, niezatrudnione w organach tej służby.

Zebranie Zarządu Głównego SGP

W dniu 18 września 2003 roku w Domu Technika w Krakowie odbyło się zebranie Zarządu Głównego Stowarzyszenia Geodetów Polskich. W zebraniu wzięło udział około 50 osób w tym: Kolega Julian Heczko - Członek Honorowy SGP który w roku bieżącym kończy 80 lat, Andreas Drees - Vice prezydent FIG, Paul van der Molen - Prezydent VIII Komisji FIG, członkowie Prezydium Zarządu Oddziału krakowskiego i inni zaproszeni goście.

Porządek zebrania przewidywał:

1. Otwarcie zebrania — wystąpienie zaproszonych gości.
2. Prezentacja osiągnięć Oddziału Stowarzyszenia Geodetów Polskich w Krakowie -Kol. Janusz Krzyżaniak.
3. Przyjęcie protokołów nr. 7/2001/2002/2003 z zebrania Zarządu Głównego z dnia 23.06.2003 r.
4. Dyskusja nad sprawozdaniem z działalności Stowarzyszenia Geodetów Polskich za okres od 24.06.2003 r. do 17.09.2003 r.
5. Zatwierdzenie terminu XXXV Zjazdu Delegatów SGP.
6. Sprawy różne i wolne wnioski.
7. Zakończenie obrad.

Było to bardzo uroczyste zebranie. Prezes Stowarzyszenia Kol. Kazimierz Czarnecki, serdecznie powitał zaproszonych gości oraz podkreślił zasługi dla SGP kol. Juliusza. Heczki, życząc Jemu i jego Żonie dużo zdrowia i wszelkiej pomyślności. Następnie głos zabierali honorowi goście, podkreślając zasługi Stowarzyszenia Geodetów Polskich dla rozwoju geodezji i Międzynarodowej Federacji Geodetów. Życzyli polskim geodetom dalszych osiągnięć na arenie krajowej i międzynarodowej.

Po tych grzecznościowych wystąpieniach głos zabrał Prezes Oddziału krakowskiego SGP



Prezydium Zebrania Zarządu Głównego SGP. Od lewej: Kol. Andrzej Hopfer -Przewodniczący Komitetu Organizacyjnego Kongresu, Pan Andreas Drees - Vice-prezydent FIG, Paul van der Molen - Przewodniczący 7 Komisji FIG, Kol. Kazimierz Czarnecki — Prezes SGP i mało widoczny Kol. Juliusz Heczko - Członek Honorowy SGP

kol. Janusz Krzyżaniak, który zaprezentował dorobek Oddziału w obecnej kadencji (Wystąpienie kol. J. Krzyżaniaka zostało wydrukowane w „Wiadomościach” nr 49 na str. 6).

Po wystąpieniu Prezesa Oddziału SGP w Krakowie, przystąpiono do przyjęcia protokołów nr 7/2001/2002/2003 z zebrania Zarządu Głównego. Po wniesieniu poprawek, zgłoszonych przez Prezesa SGP i kol. Jerzego Piotrowskiego, protokół został przyjęty jednogłośnie.

W dyskusji nad sprawozdaniem z działalności stowarzyszenia głos zabrało około dziesięciu kolegów. Podstawowym problemem poruszonym w dyskusji była sprawa uzyskiwania uprawnień zawodowych przez geodetów. Ostro skrytykowano obecne zasady przeprowadzania egzaminów. Krytycznie odniesiono się do działalności Głównego Geodety Kraju który nie odpowiada na pisma kierowane do Niego przez oddziały SGP. Dyskutowano również nad projektem nowego Prawa Geodezyjnego. Na zakończenie dyskusji, Prezes SGP kol. Kazimierz Czarnecki zaproponował aby jedno z najbliższych zebrań Zarządu Głównego SGP, z udziałem Głównego Geodety Kraju zostało poświęcone sprawie uzyskiwania uprawnień zawodowych w dziedzinie geodezji i kartografii. Propozycję przyjęto.

W następnym punkcie obrad Zarząd Główny SGP zdecydował że XXXV Zjazd Delegatów SGP odbędzie się w dniach 3-5 czerwca 2004 roku.

W sprawach różnych i wolnych wnioskach, koledzy informowali o zorganizowanych przez naukowo-technicznych.

Na zakończenie zebrania Prezes SGP, gorąco podziękował: gościom za udział w zebraniu, członkom Zarządu Głównego za aktywność podczas obrad, pozostałym osobom za zaangażowanie. Zaprosił wszystkich na wieczorowe spotkanie towarzyskie „Ice-breaking” oraz na otwarcie Kongresu Katastralnego w dniu 19.09.2003 roku.



Widok sali obrad zebrania Zarządu Głównego SGP

Literatura: Protokół z zebrania Zarządu Głównego SGP Nr 7/2002/2002/2003 z dnia 18.09.2003 r.
Tadeusz Kuźnicki

Z prac Prezydium Z. Gł. SGP

Zebranie w dniu 17.10.2003 roku.

1. Przedyskutowano sprawy dotyczące planowanego seminarium „O przyszłości zawodu i Stowarzyszenia”. Po dyskusji ustalono, że Koledzy Kazimierz Czarnecki, Stanisław Zaremba i Włodzimierz Kędziora przedstawią na najbliższym posiedzeniu Prezydium ZG SGP tematykę seminarium oraz propozycję uczestników tego seminarium (ok. 20 osób). Seminarium powinno odbyć się jeszcze w listopadzie 2003 r. (w dyskusji wziął udział Kol. Stanisław Zaremba).
2. Przyjęto z dużą aprobatą inicjatywę powołania Klubu Geodetów Powiatowych przy Zarządzie Głównym Stowarzyszenia Geodetów Polskich. Upoważniono Kolegów: Tomasza Myslińskiego, Jana Wojciechowskiego i Włodzimierza Kędziorę do opracowania projektu regulaminu powyższego Klubu oraz zaplanowanie kampanii propagującej powyższą inicjatywę. Zwrócono w dyskusji uwagę na znaczenie nazwy powoływanego organu. W dyskusji wziął udział zaproszony Kol. Tomasz Mysliński.
3. Przyjęto propozycję wydawania certyfikatów (zaświadczeń) o uczestnictwie w konferencjach organizowanych przez SGP. Postanowiono że Koledzy Andrzej Pachuta i Janusz Walo, przy współpracy z Kolegami: Stanisławem Różanką i Czesławem Koltuniakiem opracują projekty: systemu wydawania certyfikatów, systemu prowadzenia imiennego rejestru wydanych certyfikatów oraz projekt graficzny certyfikatu.
4. Zdecydowano wystąpić na najbliższym zebraniu Zarządu Głównego z propozycją zgłoszenia na XXXV Zjeździe Delegatów SGP wniosku o nadanie godności Zagranicznego członka Honorowego SGP Kolegom:
 - Petrowi Polákowi – Prezesowi Czeskiego Stowarzyszenia Geodetów i Kartografów.
 - Eduardowi Matáková – Prezesowi Słowackiego Stowarzyszenia Geodetów i Kartografów,
5. Zaakceptowano przygotowaną przez Zespół Legislacyjny opinię dotyczącą następujących rozporządzeń:
 - 1) Ministra Infrastruktury w sprawie wymagań kwalifikacyjnych, jakim powinny odpowiadać osoby wykonujące zadania organów służby geodezyjnej i kartograficznej.
 - 2) Ministra Infrastruktury w sprawie przeprowadzania kontroli wyników prac geodezyjnych, kartograficznych i taksacyjnych, podlegających przekazaniu do państwowego zasobu geodezyjnego i kartograficznego.
 - 3) Rady Ministrów w sprawie sposobu wykonywania kontroli oraz wzoru upoważnienia do przeprowadzania kontroli przez organy służby geodezyjnej i kartograficznej.
6. Postanowiono wydrukować kalendarz ZG SGP na rok 2004, w nakładzie 800 sztuk. Ustalono że będzie to kalendarz ścienny, trójdzielny. Propozycję graficzną opracują Koledzy: Włodzimierz Kędziora i Jan Wojciechowski.
7. Ustalono termin zebrania Zarządu Głównego Stowarzyszenia Geodetów Polskich na dzień 1 grudnia 2003. Ustalono porządek obrad. Postanowiono zwrócić się do przedstawicieli Klubu Studentów o przygotowanie prezentacji na temat wyprawy na Spitsbergen i przedstawienie jej na powyższym zebraniu.
8. Wyrażono podziękowanie Kol. Zdzisławowi Adamczewskiemu za przekazanie Stowarzyszeniu, nieodpłatnie, 150 egzemplarzy książki Jego autorstwa „Zygakiem po linii geodezyjnej” - geofielietony drukowane w Przeglądzie Geodezyjnym w okresie od maja 1997 r. do października 2003 r.

Zebranie w dniu 25.11.2003 r.

1. Przyjęto informację o podjętych działaniach Stowarzyszenia Geodetów Polskich w związku z uchwaloną przez Sejm RP nowelizacją ustawy „O zmianie ustawy o gospodarce nieruchomościami oraz o zmianie niektórych ustaw”. Ustawa ta przewiduje między innymi, likwidację Głównego Urzędu Geodezji i Kartografii. Stowarzyszenie przedsięwzięło następujące działania w obronie GUGiK:
 - Prezes Stowarzyszenia Geodetów Polskich w dniu 14 listopada wystosował listy: do **Marszałka Sejmu RP Pana Marka Borowskiego** oraz do **Marszałka Senatu RP Pana Longina Pastusiaka** wnosząc o utrzymanie Głównego Urzędu Geodezji i Kartografii.
 - W dniu 17 listopada wystosowano list w omawianej sprawie do Pana Marka Pola Wicepremiera i Ministra Infrastruktury.
 - Na dzień 19 listopada br. zaproszono do Biura Zarządu Głównego SGP grupę 19 Senatorów celem przeprowadzenia dyskusji dotyczącej organizacji służby geodezyjnej w Polsce. Na spotkanie zostali zaproszeni również: Przewodniczący GiG Kol. Bogdan Grzechnik, przedstawiciel Polskiej Geodezji Komercyjnej Pan Głogowski, prof. Zdzisław Adamczewski oraz prof. Bogdan Ney. Zaproszeni senatorowie na spotkanie nie przybyli.

stawił Adamczewski oraz prof. Bogdan Ney. Zaproszeni senatorowie na spotkanie nie przybyli.

- W dniu 19 listopada 2003 r. Prezes SGP prof. Kazimierz Czarnecki oraz prof. Zdzisław Adamczewski zostali przyjęci przez:

Wicemarszałka Senatu RP Pana Ryszarda Jarzebowskiego

oraz

Przewodniczącą Senackiej Komisji Skarbu i Infrastruktury prof. Mariana Nogę.

Omawiano sprawy związane z projektem likwidacji GUGiK i skutkami wynikającymi z tej decyzji,

- W dniu 25 listopada 2003 r. Kol. Kazimierz Czarnecki uczestniczył na zaproszenie Marka Bryxa Podsekretarza Stanu, Prezesa Urzędu Mieszkalnictwa w spotkaniu, którego głównym tematem były sprawy dotyczące zmian w centralnej administracji geodezyjnej. W spotkaniu między innymi uczestniczyli: Główny Geodeta Kraju Pan Jerzy Albin, Dyrektor Departamentu Geodezji i Kartografii Pan Jerzy Kul, Prezes Geodezyjnej Izby Gospodarczej Kol. Bogdan Grzechnik, Prezes Polskiej Geodezji Komercyjnej Krajowego Związku Pracodawców Firm Geodezyjnych i Kartograficznych Kol. Waldemar Klocek, Dyrektor IGiK Kol. dr hab. inż. Adam Linsenbarth oraz Kol. prof. dr hab. inż. Bogdan Ney.

2. Prezydium pozytywnie zaopiniowało wniosek firmy GEODRUNT s.c. KRZYSZTOF i MARIA CISKOWIE z Oddziału SGP w Rzeszowie, o przyjęcie do Stowarzyszenia Geodetów Polskich na Członka Wspierającego. Postanowiono wniosek przedstawić na najbliższym posiedzeniu Zarządu Głównego.
3. W sprawie wniosku Starosty Opatowskiego o wsparcie projektu utworzenia w Opatowie Zbioru Eksponatów i Dokumentów Geodezyjnych, a w przyszłości Muzeum Geodezji, postanowiono poprzeć przedstawiony projekt, bez przyjmowania zobowiązań finansowych.
4. Prezydium zapoznało się z listem Łucjana Pawlika geodety uprawnionego, skierowanym do Głównego Geodety Kraju oraz do wiadomości Prezesa SGP kol. Kazimierza Czarneckiego, Prezesa Oddziału Wielkopolskiego SGP kol. Waldemara Sztukiewicza i miesięcznika „Geodeta”. List dotyczy problemu wykonywania robót geodezyjnych i kartograficznych przez pracowników jednostek administracji państwowej i samorządowej. Autor listu przypomina historię oraz podstawy prawne wykonywania prac geodezyjnych i kartograficznych przez pracowników administracji państwowej i samorządowej. Wyraża negatywną opinię do proponowanego w nowelizacji Prawa Geodezyjnego i Kartograficznego zakazu wykonywania prac geodezyjnych na własny rachunek przez pracowników zatrudnionych w administracji geodezyjnej. Postanowiono podziękować Panu Ł. Pawlikowi za bardzo cenne uwagi.
5. Zapoznano się z pismem Głównego Geodety Kraju z dnia 30.10.2003 r. w którym zwraca się z prośbą do Stowarzyszenia o wyrażenie opinii w sprawach poruszonych w wyżej wymienionym liście Pana Ł. Pawlika. Postanowiono że projekt opinii przygotowują Koledzy: Jan Wojciechowski, Zenon Marzec i Tomasz Mysliński.
6. Pozytywnie zaopiniowano wnioski Oddziałów SGP o nadanie przez Zarząd Główny godności „Zasłużonego Seniora SGP, następującym Koleżankom i Kolegom:

Oddział SGP w Bydgoszczy:

1. Romualdowi KULPIŃSKIEMU
2. Barbarze NIEMIEC
3. Stanisławowi NOWACKIEMU
4. Ryszardowi PAWLITCIE
5. Tadeuszowi PODOWSKIEMU

Oddział SGP w Szczecinie:

1. Marii OYRZANOWSKIEJ
2. Marianowi ŁACINIE
3. Romualdowi MAKSYMOWICZOWI
4. Tadeuszowi TURCZYNOWI
5. Bolesławowi WOLNEMU

Oddział SGP w Warszawie:

1. Lechowi STANISZEWSKIEMU

7. Prezydium przyjęło projekt porządku obrad XXXV Zjazdu Delegatów SGP, który zostanie przedstawiony do zatwierdzenia na Zebraniu Zarządu Głównego SGP.
8. Zdecydowano że spotkanie noworoczne działaczy centralnych odbędzie się 6 stycznia 2004 r. w Warszawie w Domu Technika.

Włodzimierz Kędziora

STOWARZYSZENIE GEODETÓW POLSKICH KOŁO PRZY DOLNOŚLĄSKIM BIURZE GEODEZJI I TERENÓW ROLNYCH XXXII RAJD GONIOMETRU



Już XXXII RAJD GONIOMETRU przeszedł do wspomnień - stał się częścią historii dolnośląskiej geodezji a ściślej, kulturowaniu w naszym regionie w środowisku geodetów i ich rodzin - turystycznych tradycji i utrwalaniu między nimi prawdziwie przyjaznych więzi.

W podtrzymywaniu tych pięknych wartości kluczową rolę odgrywa od lat Stowarzyszenie Geodetów Polskich i wszystko wskazuje na to, że jeszcze przez długie lata będzie trwałym, integrującym łącznikiem naszej małej społeczności. Dzięki temu, nie tylko przy ognisku i na turystycznym szlaku wszyscy z uśmiechem podają sobie ręce i cieszą się, że już za niespełna rok odbędzie się następne, wspólne spotkanie.

W roku 2003 RAJD odbył się w Łądku Zdroju w dniach 26 - 28 września a jego organizatorem było Koło Zakładowe przy Dolnośląskim Biurze Geodezji i Terenów Rolnych we Wrocławiu przy wsparciu Zarządu Oddziału Wrocławskiego SGP.

Udział w tej imprezie wzięło ponad 250 uczestników, co w dobie różnych uwarunkowań społeczno-ekonomicznych, którym również podlega nasze środowisko zawodowe, należy uznać za przejaw wielce optymistyczny na przyszłość a zaobserwowana średnia wieku uczestników, niższa niż w latach poprzednich - potwierdza potrzebę popierania wszelkich inicjatyw skupiających i integrujących środowisko.

Patronat nad XXXII Rajdem Goniometru objął wicemarszałek Województwa Dolnośląskiego - Janusz Pezda oraz dyrektor Dolnośląskiego Biura Geodezji i Terenów Rolnych we Wrocławiu - Ryszard Jopek.

Honorowymi gośćmi a jednocześnie aktywnymi uczestnikami trzydniowego spotkania, zarówno na trasach wędrowek jak również w ramach organizowanych konkursów i zabaw a także uczestnictwem we wspólnym śpiewaniu turystycznych piosenek przy ognisku do późnych godzin nocnych był: kol. Andrzej Pachuta - Wiceprezes Zarządu Głównego SGP, kol. Zofia Wysocka-Puchala - Wojewódzki Inspektor Nadzoru Geodezyjnego i Kartograficznego, kol. Robert Pajkert - Geodeta Województwa Dolnośląskiego, Dyrektor Wydziału Geodezji i Kartografii Urzędu Marszałkowskiego Województwa Dolnośląskiego, kol. Stanisław Talerzowski - zastępca Dyrektora Wydziału Geodezji i Kartografii Urzędu Marszałkowskiego Województwa Dolnośląskiego.

Wyżej wymienionym należą się szczególne słowa podziękowania za okazaną organizatorom pomoc w zakresie wsparcia finansowego i rzeczowego w zebraniu puli nagród dla uczestników i zwycięzców konkursów w organizowanej tradycyjnie na każdym rajdzie - GEOLIMPIADZIE. Ponadto tegoroczny Rajd Goniometru sponsorowały 3 firmy geodezyjne i 1 spoza branży.

Niewielkie wsparcie środków z zewnątrz zmusiło organizatorów do szczególnego wysiłku i wykazania inwencji własnej, z czego zdaniem uczestników rajdu oraz w opinii stronniych obserwatorów - wyszli obronną ręką. Dobre warunki lokalowe, wzorowa organizacja imprez na świeżym powietrzu oraz wspaniała kuchnia i obsługa załogi hotelu Mir-

Jan, w którym umieszczono biuro rajdu i centrum wszystkich organizowanych imprez, w połączeniu z taskawą aurą, nadały XXXII Rajdowi Goniometru klimat pożytecznego spotkania i dobrej zabawy.

Należy podkreślić, że w tegorocznym rajdzie uczestniczyli geodeci, ich rodziny i sympatycy nie tylko z Dolnego Śląska - chociaż ze zrozumiałych względów było ich najwięcej. Do Łądku Zdroju -jednego z najstarszych i największych uzdrowisk w kraju, który zawdzięcza swoją sławę specyficznym walorom topograficzno-klimatycznym oraz unikalnym źródłom wód mineralnych, dotarli również uczestnicy z innych rejonów kraju, w tym z Kalisza, Leszna, Zielonej Góry, Bełchatowa, Łodzi a także duża, sympatyczna grupa z Wyszkowa i okolic Warszawy. Za trud dalekiej podróży, wolę integracji tak odległych środowisk, których łączy zarówno pasja zawodowa jak i chęć poznawania różnych zakątków kraju - zostali oni uhonorowani pięknym pucharem od Wojewody Dolnośląskiego.

Takich i podobnie miłych akcentów, od piątku do niedzieli, było więcej. Wędrowki atrakcyjnymi szlakami turystycznymi, spacer po kurorcie, wspólne śpiewanie przy akompaniamencie gitary i innych instrumentów przy ognisku podczas dwóch niezapomnianych wieczorów, to tylko część atrakcji tegorocznego spotkania. Bawiliśmy się nie tylko przy ognisku, serwując atrakcyjne menu, jak między innymi - pieczone prosiaki, popijając pyszne porcje dań piwem, które w takich warunkach smakowało szczególnie, nawet osobom nie gustującym w trunkach. Wytrwali, nie pokonani wędrowkami i trudami mijających dni a także prawdziwi sympatycy rytmów i tańca przy dobrej muzyce /a była ich zdecydowana większość/, bawili się z soboty na niedzielę przy akompaniamencie dobrego zespołu muzycznego aż do wschodu słońca.

Niedzielną „GEOLIMPIADA” to prawdziwa „radość o poranku”. Bogaty zestaw konkursów, pomysłowe zadania i humorystyczne akcenty wynikające z ich realizacji -zarówno przez „zawodowców” jak również w konkursach dla dzieci - ściągnęły wyjątkowo liczną rzeszę chętnych do wzięcia w nich udziału a także obserwatorów-kibiców.

W imprezie wzięło udział sześć drużyn. I- miejsce w rozegranym konkursie zajęła drużyna w składzie: Małgorzata Golonka, Seweryn Skrzypczak, Bogdan Laszuk. II -miejsce zajęła drużyna w składzie: Tomasz Krzeszowski, Piotr Kurek, Bogdan Romejko. III- miejsce zajęła Drużyna w składzie: Tomasz Pomian, Włodzimierz Stanisławski, Łukasz Benra.

Rozdanie atrakcyjnych nagród dla zwycięzców oraz pamiątek dla wszystkich pozostałych uczestników gier i konkursów - było miłym zakończeniem wyjątkowego spotkania i potwierdzeniem nieślabnącego zainteresowania ich kontynuacji w przyszłości, czego serdecznie życzą, organizatorom następnych RAJDÓW GONIOMETRU - tegoroczni organizatorzy - za komitet organizacyjny: Przewodniczący Koła Zakładowego SGP przy Dolnośląskim Biurze Geodezji i Terenów Rolnych -

Krzysztof Zi...

IV Zawody strzeleckie w Oddziale białostockim SGP

W dniu 14 sierpnia br. koło SGP w Sokółce zorganizowało po raz czwarty zawody strzeleckie, tym razem z pistoletu pneumatycznego „WALTER” CP 99. Rywalizowano drużynowo - o puchar Prezesa Oddziału SG., oraz indywidualnie - o puchar Starosty sokólskiego, w kategorii kobiet i mężczyzn.

Zawody rozpoczęły się o godzinie 13 na strzelnicy miejskiej w Sokółce, w których udział wzięło 10 drużyn 3 osobowych z poszczególnych kół SGP. Każdy z uczestników miał trzy strzały próbne i 5 strzałów punktowanych do tarczy TS 2, a następnie 3 strzały próbne i 5 punktowanych do tarczy TSP. Strzały oddawane były z odległości 10 metrów.

Wyniki klasyfikacji drużynowej:

- I miejsce i puchar Prezesa Oddziału zdobyła drużyna z koła SGP przy Urzędzie Miejskim w Białymstoku,
- II miejsce - drużyna z koła przy Biurze Urządzania Lasu i Geodezji Leśnej w Białymstoku,
- III miejsce - drużyna z koła przy Podlaskim Biurze Geodezji w Białymstoku.

Wyniki w klasyfikacji indywidualnej: w kategorii kobiet:

- I miejsce - kol. Maria Kochanowska,
- II miejsce - kol. Elżbieta Czapeljewicz,
- III miejsce - kol. Anetta Gliniecka - wszystkie z koła w Sokółce.

w kategorii mężczyzn:

- I miejsce - kol. Aleksy Oleksza z koła w Sokółce,
- II miejsce - kol. Bogusław Wilczyński z koła przy Urzędzie Miejskim w Białymstoku,
- III miejsce - kol. Tomasz Tarasewicz z koła przy Podlaskim Biurze Geodezji w Białymstoku.

Wszyscy zdobywcy miejsc od I do III uhonorowani zostali dyplomami. Puchar w kategorii drużynowej wręczył Prezes Oddziału SGP w Białymstoku kol. Czesław Lech, zaś puchary w kategorii indywidualnej dla koleżanki i kolegi za zajęcie pierwszych miejsc wręczył kol. Franciszek Budrowski Starosta sokolski /członek SGP/.

Następnie wszyscy udali się do malowniczo położonej wsi Kundzicze w Gminie Krynk, gdzie w „Gospodzie w chlewie” bawili się do późnego wieczora.

Maria Kochanowska



W OBIĘTYWIE GEODETÓW FOTOINFORMACJE




Organizatorzy rajdu



Uczestnicy rajdu



Drużyny przed startem do geolimpiady



Wysokie jury



Na strzelnicy



Podsumowanie wyników



Kol. Franciszek Budrowski
/z lewej/ wręcza puchar
i dyplom kol. Aleksemu
Olekszy /wcześniej wyjechał
ze strzelnicy przygotować
ognisko/

V Dni Geodety na Mazowszu



Geodeta Województwa Krzysztof Mączewski w czasie wykładu



Piwo wybornie smakuje nad jeziorem

W dniach 6-7-09-2003r odbyły V Dni Geodety na Mazowszu. Tym razem organizacją zajęło się Koło Terenowe w Płocku, które zaprosiło geodetów do Ośrodka Wypoczynkowo - Konferencyjnego „LUCIEN” w Miąłkówku pow. gostyniński.

Ośrodek jest atrakcyjnie położony nad Jeziorem Lucieńskim w granicach Gostynińsko - Włocławskiego Parku Krajobrazowego i posiada wspaniały mikroklimat.



Ognisko płonie, czas zacząć grilowanie

W imprezie wzięli udział: Geodeta Województwa Urzędu Marszałkowskiego Województwa Mazowieckiego Krzysztof Mączewski, przedstawiciel wojewódzkiego inspektora nadzoru geodezyjnego i kartograficznego Mazowieckiego Urzędu Wojewódzkiego, redaktor Przeglądu Geodezyjnego oraz 120

geodetów woj. mazowieckiego.

W części technicznej Geodeta Województwa Krzysztof Mączewski zapoznał nas z funduszami strukturalnymi Unii Europejskiej oraz działalnością Wojewódzkiego Ośrodka Dokumentacji Geodezyjnej i Kartograficznej.

Następnym punktem programu było ognisko z grilem i piwem, a potem uroczysta kolacja z tańcami które trwały do białego rana.

W niedzielę uczestnicy podzielili się na kilka grup. Część zwiedzała PKN ORLEN, część starówkę Płocka, inni rozgrywali na terenie Ośrodka mecz w piłkę siatkową, część wędkowała lub spacerowała podziwiając piękną okolicę.

Całej imprezie towarzyszyła piękna pogoda i miła atmosfera.

Maria Kucharz



Uczestnicy wycieczki podziwiają piękno Płockiej Starówki



Prezes Oddziału po trudach wycieczki odpoczywa na tle Płockiego Ratusza

Szlakiem „OGNIEM i MIECZEM”

Tekst na stronie 12



Wysoki Zamek - punkt przyłożenia układu Katastralnego




Cmentarz Łyczakowski - w tle mogiła Marii Konopnickiej



Cmentarz Orłąt Lwowskich



Do sanktuarium Matki Bożej Święto-Uśpięskiej Ławry Pocajowskiej, nasze dziewczęta mogły wejść tylko w chustkach i spódnicach



Krzemieniec - Góra Królowej Bony. Znaleźliśmy punkt poligonowy.



Pamiątkowe zdjęcie w Tarnopolu




Powitanie „księgą”: Kasztelan Zygmunt Kwiatkowski wita u bram Zamku uczestników zjazdu (od lewej) Romuald Rek, Witold Radzio, Zbigniew Jaszczuk, Anna Starczak, Bronisław Węglarz, Henryk Siuda i Leopold Witul.



Po wręczeniu Srebrnej Honorowej Odznaki NOT gratulacje odbiera Henryk Siuda, (od lewej) Włodzimierz Kędziora, Henryk Siuda, Bronisław Węglarz, Jan Kuźmiński, Witold Radzio i Andrzej Skarbiński.



Wręczenie Jerzemu Albinowi medalu „Za zasługi dla Naczelnej Organizacji Technicznej w Bydgoszczy”, którego dokonuje Bronisław Węglarz Prezes ZO SGP w Bydgoszczy



...a tak w czasie biesiady bawili się geodeci...

Dzień Geodety na Lubelszczyźnie



Dzień Geodety 2003 na Lubelszczyźnie



Dzień Geodety 2003 na Lubelszczyźnie

V regionalny zjazd geodetów Pomorza i Kujaw

Staraniem Stowarzyszenia Geodetów Polskich w Toruniu i w Bydgoszczy, w dniach 13 i 14 września 2003 roku odbył się V regionalny zjazd geodetów Pomorza i Kujaw. Na miejsce spotkania zgodnie wybrano gościnne podwoje, bogate w historię, Zamku golubskiego, któremu kasztelanuje wielce życzliwy geodetom Zygmunt Kwiatkowski.

Miło zaświadczyć, że na zew Stowarzyszenia zbiegło się i zjechało siedemdziesięciu pięciu znacznych, a doświadczonych w sztuce mierniczej i robieniu z jej wyników wielce pożytecznych, miłych dla oka, bo estetycznie kreslonych map. Na zjazd przybyli też władze ziem rozmaitych, które złożone tworzą województwo kujawsko-pomorskie. Zaszczycił uczestników spotkania swoją obecnością "najglówniejszy z mierniczych", Jerzy Albin Główny Geodeta Kraju, a także i Włodzimierz Kędziora Sekretarz Generalny Stowarzyszenia Geodetów Polskich.

Otwarcie zjazdu poprzedziło powitanie uczestników spotkania u bram Zamku. Ceremonialnego "powitania księga", z wyróżnieniem zaproszonych gości - Włodzimierza Kędziory Sekretarza Generalnego SGP, Witolda Radzio Dyrektora Departamentu GUGiK i Zbigniewa Jaszczuka Starosty Żnińskiego - dokonał Kasztelan Zamku Zygmunt Kwiatkowski.

W słowach powitania zawarł wiele odniesień do burzliwej i wspaniałej historii Zamku. I choć z wielką serdecznością zaprasza wszystkich do przekroczenia zamkowej bramy, to jako Kasztelan musi dopilnować, aby każdy kto przekroczyć chce progi Zamku bez szkody dla siebie, pierwiej winien przyswoić sobie całą historię Zamku. A jest ona zapisana w księdze, którą są przyjmowani zamkowi goście. Aby stało się zadość tradycji, każdy musi poznać treści zapisane na kartach tej księgi. Następuje teraz otwarcie księgi i rozpoczęcie jej studiowania: poszczególne jej "karty", to pucharki przedniego miodu, mające ułatwić poznawanie dziejów Zamku i radosne przeżywanie spotkania geodetów. Radosny nastrój ogarnął zebranych, a zapach "czytelniczy" wzmagał się tak bardzo, że został zaspoko-

jony dopiero przy "lekturze" drugiej części księgi.

Po powitaniu u bramy Zamku, uczestnicy spotkania zostali wprowadzeni do sali rycerskiej, gdzie nastąpiło oficjalne otwarcie zjazdu geodetów.

Zebranych powitał Jan Kuźmiński, wicestarosta golubsko-dobrzyński. Jako gospodarz terenu wyraził radość z goszczenia zjazdu na Zamku, który jest dumnym symbolem tej ziemi, a którego historia ostatnich dziesięcioleci budzi podziw i optymizm ludzi, dla których skuteczna praca jest czymś istotnym w życiu. Obok naturalnej urody tej ziemi, z urokliwą Drwęcą, wspomnieć trzeba o Szaforni, znanej z koncertów i pamiątek po Fryderyku Chopinie.

Otwarcia V regionalnego zjazdu geodetów Pomorza i Kujaw dokonał Andrzej Skarbiński, wiceprezes Stowarzyszenia Geodetów Polskich w Toruniu.

Zjazd pozdrowił Sekretarz Generalny Stowarzyszenia Geodetów Polskich Włodzimierz Kędziora, który przekazał też podziękowania za zaproszenie na zjazd i pozdrowienia dla jego uczestników od Prezesa SGP Kazimierza Czarneckiego.

Wojewoda Kujawsko-Pomorski Romuald Kosieniak, w nadesłanym liście, w serdecznych słowach pozdrowia uczestników spotkania, życzy pomyślnego przebiegu zjazdu i owocnych jego rezultatów. List odczytał Bronisław Węglarz Prezes Stowarzyszenia Geodetów Polskich w Bydgoszczy.

Wręczenie honorowych odznak i wyróżnień.

Osoby, których praca społeczna wykonywana w Stowarzyszeniu Geodetów Polskich była służebna wobec środowiska geodezyjnego, zostały wyróżnione honorowymi odznakami i dyplomami. Honorowe odznaki SGP Zarząd Główny Stowarzyszenia Geodetów Polskich nadał: Irenie Ciesielskiej, Ryszardowi Cieszyńskiemu, Marii Gadomskiej, Stanisławowi Górnikiewiczowi i Norbertowi Koperskiemu; honorowe odznaki NOT otrzymali: Tadeusz Podowski, Romuald Gill i Henryk Siuda.

cd na str. 12

Dzień Geodety na Lubelszczyźnie

W dniach 13 i 14 września w Ośrodku Doradztwa Rolniczego w Grabanowie k/Białej Podlaskiej odbyło się otwarte wyjazdowe zebranie plenarne Zarządu Oddziału Stowarzyszenia Geodetów Polskich w Lublinie połączone z obchodami Dnia Geodety. Bezpośrednim organizatorem spotkania środowiska geodetów Lubelszczyzny było Koło Terenowe SGP Białej Podlaskiej.

Spotkanie miało charakter rekreacyjny, chociaż nie brakowało elementów informacji z działalności geodetów z powiatów bialskiego miejskiego i ziemskiego.

W zebraniu uczestniczyło około 50 osób.

Po uroczystym otwarciu zebrania nastąpiło wręczenie odznaczeń dla następujących koleżanek:

- Lucyny Soleckiej - złota odznaka honorowa NOT
- Elżbiety Pyrki - srebrna odznaka honorowa NOT
- Grażyny Szenejko - złota odznaka honorowa SGP

Sprawozdanie z działalności Zarządu Oddziału przeczytał Kol. Eugeniusz Tes. Informację o aktualnych problemach geodezji naszego województwa przekazał Kol. Czesław Ćwik - Geodeta Wojewódzki, natomiast o bialskiej geodezji samorządowej miejskiej opowiedziała Kol. Elżbieta Pyrka - Naczelnik Wydziału Geodezji i Gospodarki Nieruchomościami w Urzędzie Miasta Biała Podlaska.

Obszerny referat dotyczący aktualności geodezyjnych z terenu powiatu bialskiego wygłosił Kol. Stanisław Bryndziuk - Dyrektor Wydziału Geodezji, Katastru i Nieruchomości w Starostwie Bialskim.

Zebranie nasze zaszczycili swoją obecnością także: Kol. Andrzej Pachuta - Wiceprezes Zarządu Głównego SGP, Panowie Tadeusz Łazowski - Starosta Bialski i Jan Bajkowski - Wicestarosta, Kol. Jan Polkowski Wiceprezydent m. Biała Podlaska.

Wielce ciepłych słów, podziękowań i gratulacji za dotychczasową pracę dla

Koleżanek i Kolegów pracujących w administracji samorządowej usłyszeliśmy z ust zarówno Panów Starostów Tadeusza Łazowskiego i Jana Bajkowskiego jak i Wiceprezenta Jana Polkowskiego.

Informacji z prac bieżących Zarządu Głównego SGP udzielił zebranych Kol. Andrzej Pachuta przekazując jednocześnie okolicznościowe pozdrowienia dla wszystkich uczestników spotkania.

Część towarzysko-rekreacyjną rozpoczęło ognisko z nieodłącznymi śpiewami piosenek biesiadnych. Tylko krótki odpoczynek i zmiana strojów na wieczorowe poprzedził następny punkt programu - uroczystą kolację z tańcami przy muzyce dwuosobowego zespołu, który swoim repertuarem zaspokoił gusta najwybredniejszych tancerzy.

Najbardziej wytrwali bawili się do godziny piątej rano i wcale nie widać było po nich trudów przetańczonej nocy, bo o godzinie dziewiątej wyjechaliśmy na wycieczkę do Pratulina, miejsca upamiętniającego męczeństwo Unitów Podlaskich, których papież Jan Paweł II beatyfikował w 1998 r.

Następnym etapem wycieczki była stadnina w Janowie Podlaskim, która nierozdzielnie kojarzy się z postacią jej wieloletniego dyrektora, Andrzeja Krzyształowicza.

Nadal są tam hodowane dwie rasy: czystej krwi arabskiej i półkrwi angloarabskiej. Te pierwsze z myślą o eksporcie, te drugie z myślą o sporcie, rekreacji, a także eksporcie.

Wracając z wycieczki odwiedziliśmy zagrodę agroturystyczną "ZABOREK" z odrobiną wiejskiego folkloru i miłym przyjęciem gospodarza.

Po godzinie czternastej dziękując serdecznie organizatorom wróciliśmy do domu.

Serdeczna i koleżeńska atmosfera spotkania na pewno na długo zostanie w pamięci uczestników, a organizatorzy mają satysfakcję z kolejnej udanej imprezy.

Do zobaczenia w przyszłym roku.

W uznaniu wieloletniej społecznej pracy w Stowarzyszeniu Zarząd Główny SGP nadał godność "Zasłużonego Seniora SGP": Romualdowi Bukoltowi, Czesławowi Buremu, Stanisławowi Gowici, Zbigniewowi Masztalerzowi, Romanowi Szajkowskiemu i Henrykowi Szczypińskiemu.

Włodzimirz Kędziora dokonał wręczenia srebrnej odznaki SGP Henrykowi Siudzie i dyplomu "Zasłużony Senior SGP" Czesławowi Buremu.

W uznaniu życzliwości i przychylnego z troską sprawami Toruńskiej Szkoły Geodezyjnej, jej uczniowie wyróżnili "Złotą szpilką" Leopolda Witula i wręczyli mu ją.

Wykład.

Wykład poświęcony aktualnym zagadnieniom katastru nieruchomości, pod tytułem "Budowa Integracyjnej Platformy Elektronicznej" wygłosił Witold Radzio.

Rozmowy na Zamku.

W godzinach popołudniowych odbyły się rozmowy zaproszonych na zjazd gości z Jerzym Albinem Głównym Geodetą Kraju i Kasztelanem Zamku Zygmuntem Kwiatkowskim. W rozmowach uczestniczyli przedstawiciele Stowarzyszenia Geodetów Polskich z Bydgoszczy i Torunia. Historycznemu wymiarowi rozmów, przybliżeniu w nich ducha Zamku, klimatowi wzajemnej życzliwości sprzyjało miejsce spotkania: sala kasztelańska, z wieloma historycznymi odniesieniami. Rozmowy poprzedziło wyłożenie Księgi pamiątkowej Zamku, do której wpisu dokonał Prezes GUGiK Jerzy Albin, a podpisali go wszyscy uczestnicy spotkania.

Rozmowy między Prezesem Jerzym Albinem, a Kasztelanem Zygmuntem Kwiatkowskim miały żywy, ciepły, serdeczny, dowcipny i pełen wzajemnej życzliwości przebieg. Kasztelan Kwiatkowski mówił o przeszłych dziejach Zamku, o jego dniu dzisiejszym, o ludziach którzy mieli wpływ na jego losy. Przy tym znaczny udział w losach Zamku ostatnich dziesiątek lat miał sam Kasztelan: w odbudowie z ruin, rozpoczętej w 1974 roku, ciegłej i mozolnej renowacji pomieszczeń, budowy Szkoły Rycerskiej. W historii Zamku mają miejsce wielcy Polacy z Kopernikiem, Chopinem, osoby królów... Zamek od lat jest miejscem ważnych wydarzeń kulturalnych, balów z "duchem" Anny Wazówny, turniejów rycerskich, które rozświetliły Zamek i przyczyniły się do odrodzenia rycerstwa w Europie, festiwali sztuki ludowej. Rozległa działalność Zamku pozwala na zachowanie jego samodzielności gospodarczej i pozwoliła na zbudowanie Szkoły Rycerskiej.

Prezes Jerzy Albin wyraził podziękowanie za interesujące przedstawienie historii Zamku. Podzielił się refleksją na temat walorów historycznych, kulturalnych i turystycznych województwa kujawsko-pomorskiego, dodając, że istotne znaki rozpoznawcze tej ziemi to Toruń z Kopernikiem, Zamek golubski i Bory Tucholskie. Zaproponował upamiętnienie spotkania opracowaniem ortofotomapy wzgórze zamkowe z otoczeniem, po Drwęcę. Wielkoskalowa mapa będzie mogła służyć wielorakim poczynaniom gospodarza Zamku, w tym i badań archeologicznych wzgórze.

Zafascynowanie wspomnieniami i opowieściami o balach na Zamku, towarzyszącej im atmosferze i nastrojom, wywołała deklarację Prezesa Jerzego Albina o zamiarze i gotowości zorganizowania w przyszłym roku balu geodetów na Zamku. Deklaracja została przyjęta przez Kasztelana z przychylnością.

W tym czasie, gdy trwały rozmowy w sali kasztelańskiej, na przedzamczu rozegrano konkurs na rozwiązywanie terenowych zadań geodezyjnych oraz konkurs strzelania z karabinka.

Biesiada.

Zwienieczeniem pierwszego dnia zjazdu była biesiada, stylizowana na obyczaj staropol-

ski, dostosowany do miejsca: ceglane sklepienia krzyżowo-żebrowe, ceglana posadzka, światło świec na stołach, grzany miód w kokilkach, piwo w kamionkowych kufkach, rozliczne mięsiva i wędliny, to sceneria, w której upływały godziny wieczorne. A upływały one w atmosferze radosnego rozbawienia i zadowolenia ze wspólnego przebywania i młodych i starszych geodetów.

W czasie wieczoru nastąpiło wręczenie Jerzemu Albinowi medalu "Za zasługi dla Narodnej Organizacji Technicznej w Bydgoszczy", przyznanego mu przez Bydgoską Radę Federacji Stowarzyszeń Naukowo-Technicznych NOT.

Wspólne biesiadowanie, wspólne tańce... Pełne życzliwości słowa Prezesa Jerzego Albina przed jego wyjazdem.

Między kolejnymi turami tańców dokonano wręczenia nagród zwycięzcom w konkursie rozwiązywania terenowych zadań geodezyjnych i strzelania. Oto zwycięzcy w poszczególnych konkurencjach i Strzelaniu (w nawiasach podano w centymetrach różnicę wyniku z wartością prawdziwą).

Pomiar odległości na kroki: Elżbieta Wasiaś (21), Janina Hiller (29), Witold Radzio i Maria Rybczyńska (po 54).

Szacowanie odległości "na oko": Roman Malinowski (14), Piotr Szczachor (19), Romuald Rek i Zbigniew Kiełpiński (po 32).

Ocena różnicy wysokości: Władysław Krajnik (0.6), Janina Hiller i Bernard Rinc (po 0.9).

Wyznaczanie prostopadłej: Wioletta Emerle (14), Dariusz Gutkowski (16), Władysław Krajnik (23).

Strzelanie z karabinka: Henryk Siuda, Zbigniew Kiełpiński, Bernard Rinc.

A biesiada trwała i trwała...

Niedziela.

Po "miodowej", rozgwieżdżonej nocy, słoneczna niedziela mogła wydawać się nagrodą dla wytrwałych, którzy zdecydowali się zwiedzić zamkowe sale, w których przewodnik przybliżył rozmaite zdarzenia z dziejów Zamku i losów ludzi go zamieszkujących. Z opowieści przewodnika: Zamek chroni swoje dzieje murem grubym na 2,3 metra. Znaczenie murów w historii Zamku trafnie odczytać, gdy wziąć pod uwagę także mury wewnętrzne, osłaniające wiele przejść. Te przejścia są miejscem przebywania ducha "Anny Wazówny, ukazującego się w szczególnych chwilach, np. w czasie uroczystych balów. Przejścia w murach kierują uwagę na wychodzące z Zamku przejścia i tunele podziemne, z których jeden ma aż 13 kilometrów. Drwęca w czasach zaborów była rzeką graniczną, która oddzielała dwie różne cywilizacje. Mieszkańcy Dobrzyńa byli w Golubiu nazywani "bosymi Antkami", bo przychodzili tu boso, aby kupić tańsze trzewiki i w drodze powrotnej nie płacić celnikowi myta. Mieszkańcy Golubia korzystali z granicy, kupując gorzałkę w Dobrzyńiu i przynosząc ją na swoją stronę w drążonych laskach.

Nadszedł czas refleksji nad wspólnie spędzonymi chwilami i zamknięcia zjazdu.

Grupa ze Świecia, która wniosła tak wiele radości i ożywienia w spotkania zjazdu, wyraziła organizatorom zjazdu szczególne i serdeczne podziękowania za udane spotkanie. Romuald Rek zaproponował, że VI zjazd będzie organizować w Tleniu środowisko geodetów ze Świecia.

Na koniec jeszcze jedna refleksja chyba ważna: w spotkaniach zjazdowych przewagę liczebną mieli ludzie młodzi.

Śluchał i notował Stanisław Marcin Wiliński

Szlakiem „OGNIEM i MIECZEM”

Zarząd Oddziału w Rzeszowie zorganizował wycieczkę na Ukrainę, trasą którą przez kilkadziesiąt lat nikt z nas nie jechał.

Lwów

Rozpoczęliśmy od Lwowa - miasta rodzinnego moich rodziców i dziadków - tak bliskiego mojemu sercu. Lwów pięknie położony na pomocnej krawędzi płaskowzgórza podolskiego, w obszernej kotlinie utworzonej przez Pełtew. Najwyższe wzniesienie we Lwowie to Wysoki Zamek 398 m n.p.m. a na nim Kopiec Unii Lubelskiej, na którym umieszczono punkt przyłożenia układu katastralnego. Opis historii zabytków Lwowa można wyczytać w wielu książkach. Na zwiedzenie miasta przeznacziliśmy dwa dni i byliśmy na: Wysokim Zamku, Kopcu Unii Lubelskiej, Cmentarzu Łyczakowskim, Cmentarzu Orłąt Lwowskich, w Katedrze św. Jura, w Teatrze Wielkim, na Rynku, zwiedziliśmy też katedry: rzymskokatolicką, ormiańską i łacińską. Następne trzy dni jechaliśmy szlakiem „Ogniem i Mieczem” zwiedzając wiele miejscowości znanych z historii i literatury, mianowicie:

Beresteczko

Muzeum bitwy pod Beresteczkiem /trzydniowa bitwa pod Beresteczkiem 28-30.06.1651 rok, gdzie wojska polskie dowodzone przez króla Jana Kazimierza odniosły zdecydowane zwycięstwo nad siłami tatarsko-kozackimi/

Począjów

Prawosławne sanktuarium Matki Bożej Święto-Uspiańskiej Ławra Począjowska. W soborze uspińskim znajdują się dwie świętości:

- Stopka Matki Bożej. /1261 roku w okresie najazdu tatarów, kiedy w suchych, piaszczystych jaskiniach schronili się mnisi, miało miejsce objawienie Matki Bożej, po którym na szczytowym kamieniu powstał ślad Jej prawej stopy, a dookoła śladu powstało źródło udrabiającej wody/.

- Cudowna Ikona Począjowskiej Matki Bożej /ukoronowana przez papieża Klemensa XIV dzięki staraniom Mikołaja Potockiego w 1783 roku/.

Krzemieniec

Kościół parafialny pod wezwaniem św. Stanisława Biskupa, a w kościele:

KONGRES KATASTRALNY

W dniach 18-21.09.2003 roku odbył się w Krakowie Kongres Katastralny. Miejscem obrad Kongresu było: Centrum Kongresowe Akademii Rolniczej w Krakowie.

ORGANIZATOREM KONGRESU

było

Stowarzyszenie Geodetów Polskich

HONOROWY PATRONAT NAD KONGRESEM OBJĄŁ:

Prezydent Rzeczypospolitej Polskiej Pan Aleksander Kwaśniewski

Marek Ungier
Sekretarz Stanu
Szef Gabinetu Prezydenta Rzeczypospolitej Polskiej

Warszawa, 11 lipca 2003 roku

Szanowny Panie Profesorze,

Uprzejmie informuję, iż Prezydent Rzeczypospolitej Polskiej Pan Aleksander Kwaśniewski wyraził zgodę, by II Światowy Kongres Katastru Nieruchomości we wrześniu br. w Krakowie przebiegał pod Jego honorowym patronatem.

Trafnie zauważa Pan profesor, iż „problematyka katastru nieruchomości zalicza się obecnie do najważniejszych zagadnień z zakresu informacji o przestrzeni społeczno-gospodarczej”. W Polsce też nie uniknie się tego tematu, bowiem bez katastru nieruchomości rzeczywiście nie da się prowadzić racjonalnej gospodarki przestrzennej ani racjonalnej polityki podatkowej.

Pan
prof. Kazimierz Czarnecki
Prezes
Stowarzyszenia Geodetów Polskich

2 powierzeniem
Magier

PATRONAT NAD KONGRESEM SPRAWOWALI RÓWNIEŻ:

- Prezydent Międzynarodowej Federacji Geodetów (FIG) Pan Holger Magel,
- Prezydent Miasta Krakowa Pan Jacek Majchrowski.

SKŁAD KOMITETU ORGANIZACYJNEGO

Przewodniczący	- Andrzej Hopfer
Wiceprzewodniczący	- Kazimierz Czarnecki
Członkowie	- Ryszard Hycner
	- Karol Noga
	- Elżbieta Biel
	- Jerzy Krzyżaniak
	- Franciszek Graboś

- pomnik Juliusza Słowackiego wykonany w Paryżu w 100-lecie urodzin poety i w tajemnicy przed władzami carskimi sprowadzony do Krzemieńca,
- relikwie św. Felicjana, przywiezione do Kamieńca z Rzymu w drugiej połowie XVIII wieku.

Liceum - kompleks licealny, składający się z okazałych pojezuickich oraz pobazylińskich gmachów. W 1807 roku, Tadeusz Czacki umieszcza tu szkoły geometrów i mechaników. Profesorowie oraz wychowankowie Liceum wywarły znaczny wpływ na stan ducha całego kraju i narodu /Juliusz Słowacki był synem profesora Liceum Krzemienieckiego i ukończył tu pierwszy rok nauczania/.

Dworek Słowackich - odrestaurowany dom rodzinny Słowackich, który w najbliższym czasie zostanie udostępniony zwiedzającym jako muzeum.

Góra Królowej Bony – ruiny potężnej kiedyś twierdzy /zamek istniał tu od niepamiętnych czasów/. Za rządów namiestników królowej Bony zamek został całkowicie przebudowany. Rozwój miasta przerwany najazdami kozackimi, w czasie których został zdobyty przez oddział Maksyma Krzywonosy i doszczętnie zburzony, a załoga wycięta.

Od tego czasu już nikt nie odnawia zamku.

Zbaraz

Ruiny, odbudowana twierdza z lochami /na lewym brzegu Desny, dawny powiat ber-

- Anna Jarmułowicz

- Karol Klin

Oficjalnym sponsorem Kongresu był INTERGRAPH.

Kongres sponsorowała również **Małopolska Grupa Geodezyjno-Projektowa (mggp)**

PORZĄDEK OBRAD KONGRESU

18.09.2003r. czwartek

19.00-21.00 Spotkanie towarzyskie „Ice-breaking”

19.09.2003 r. piątek

8.00-10.45

Rejestracja Centrum Kongresowe Akademii Rolniczej w Krakowie.

11.00-12.45

Otwarcie Kongresu

Powitanie uczestników

- Modernizacja polskiego systemu katastralnego

Jerzy Albin Główny Geodeta Kraju.

Obiad

12.45-14.00

14.00-1530

Sesja I: **Kataster przyjazny uczestnikom.**

Przewodniczący: **Paul van der Molen**

Kazimierz Czarnecki

- stan i perspektywy rozwoju polskiego katastru jako systemu służącego obywatelom i państwu,

- **Andrzej Hopfer, Stanisław Cegielski (PL)**

- *Obsługa klientów w węgierskim katastrze nieruchomości w świetle wymagań Unii Europejskiej,*

Andras Ossko (H)

- *Kataster w Belgii, Partner obywateli i firm.*

Francis Gabele, Marc Vanderschueren (B)

15.30-16.00

Przerwa na kawę.

16.00 -1730

Sesja II - **Kataster przyjazny użytkownikom.**

Przewodniczący: **Andras Ossko**

Ryszard Hycner

- *Zadowolenie klientów oraz strategie organizacyjne dla katastru i rejestru praw do nieruchomości.*

Arbind Tuladhar, Paul van der Molen (NL)

- *Kataster i zarządzanie nieruchomościami*

Ana Stoewa, Anni Deliewa (BG)

- *Orientowanie na klienta - doświadczenia katastru nieruchomości w Anglii i Walii.*

Nicola Evered, John Meadows (UK)

18.30 - 20.00

Koncert absolwentów Akademii Muzycznej W Krakowie.

20.09.2003 r. sobota

10.00 -14.00

Zamek Królewski "Wawel", wizyta dla osób towarzyszących

9.00 -10.30

Sesja III - **Instytucjonalne warunki wiarygodności katastru.**

cd na str. 14

dyczowski/

Tarnopol

Centrum Podola galicyjskiego na wschód od rzeki Seret.

Skala Podolska

Ruiny twierdzy nad Zbruczem.

Chocim

Ruiny twierdzy na prawym brzegiem Dniestru. Odbudowano cerkiew, część wałów. Istnieje plan odbudowy twierdzy.

Kamieniec Podolski

Twierdza nad Smotryczem i stare miasto. (Polski Magistrat, Polski Rynek, kościół katedralny, pamiątki i zabytki). Stolica dawnego województwa podolskiego i olbrzymia forteca polska nad rz. Smotryczem, otoczona spadzistymi skałami, z natury więc potężna i trudna do zdobycia.

Przez Czoszków i Buczacz dojechalismy do Stanisławowa (Iwano-Frankowsk), gdzie zastaliśmy jedyne miasto ze zwiedzanych odnowione, czyste i nie zaniedbane.

Przed powrotem do kraju, byliśmy w Ratuszu lwowskim na uroczystej kolacji, połączonej z występami polskich artystów ze Lwowa.

Krzysztof Cisek (zdjęcia do art. są na str. 9)

Przewodniczący: **Francis Gabele**
Bogdan Ney

- *Polskie standardy techniczne w zakresie katastru nieruchomości.*
Stanisław Surowiec, Witold Radzio, Stanisław Zaremba (PL).
- *Wiarygodny kataster - uwarunkowania instytucjonalne w Hong Kongu.*
Conrad Tang (RC)
- *Od Roberta Richarda Torrensa do Strata Title w Australii od 1857 aż do dnia dzisiejszego.*

Denny Linker, Anna Allen (AU)

- *Standardy międzynarodowe w Geobasisdata*
Hans Knoop (D)

10.30-11.00 Przerwa na kawę.

11.00-12.30 Sesja IV - **Jakościowe warunki wiarygodności katastru.**

Przewodniczący: **Anna Allen**

Andrzej Sambura

- *Kataster nieruchomości rolniczych w Brazylii jako prawna gwarancja własności.*
Rogério Rangel Pessanha (BR)
- *Możliwości nie autorskich, dostępnych na rynku baz danych jako wsparcie infrastruktury zarządzania kompleksową informacją o terenie.*

Pierre Le Roux (USA)

- *Projekt Metra 2 jako kamień milowy w standaryzacji i orientacji na Klienta dla katastru w Polsce.*

Andre Kwitowski, Karel Walter (NL)

- *Institutionalne i jakościowe warunki wiarygodności katastru.*

Adam Klimek, Olgierd Dzięcielski, Marian Nikel, Janusz Wenta (PL)

- *Reforma rolna, kataster i wykorzystanie gruntów w Bułgarii.*

Ana Stoewan, Anni Deliewa (BG)

12.30-14.00 Obiad.

14.00-15.30 Sesja V **Postęp technologiczny w katastrze** (sesja łącznie z Grupą Roboczą 7 Komisji FG WG 73)

Przewodniczący: **Andrzej Hopfer**

Donald Grand

- *Pewne doświadczenie związane ze zmianą organizacji w tworzeniu map i katastru.*
Paul van der Molen (NL)

- *Rozwój technologii informatycznych umożliwiających funkcjonowanie katastru ukierunkowanego na klienta.*

Bogdan Ney, Andrzej Sambura.

- *Nowe strategie informatyczne w rejestracji praw do nieruchomości i katastrze w Europie.*

Winfried Hawerk (D)

- *Ku standardom w dziedzinie katastru.*

Christian Lemman, Peter van Oosterom (NL)

15.30-16.00 Przerwa na kawę.

16.00-17.30 Sesja VI **Postęp techniczny w katastrze** (sesja łącznie z Grupą Roboczą 7 Komisji FIG WG 7.3)

Przewodniczący: **Winfried Hawerk**

Wojciech Wilkowski

- *Internet jako narzędzie przy ubieganiu się o pozwolenia na budowę.*

Gotfred Rygh (N)

- *Kataster - jako składnik elektronicznego zarządzania.*

Gerda Schennach (A)

- *Tworzenie „Modelu Katastru 2003”.*

Daniel Steudler, Ian P. Williamson, Abbas Rejabifard (AU, CH).

17.30 -18.00 **Zamknięcie Kongresu.**

19.30-20.30 **Przyjęcie Prezesa Głównego Urzędu Geodezji i Kartografii**

21.09.2003 niedziela

9.00-14.00 **Wycieczka do Kopalni soli „Wieliczka”**

Otwarcie Kongresu było bardzo uroczyste. Ceremonię otwarcia prowadził **Prof. Andrzej Hopfer**, Przewodniczący Komitetu Organizacyjnego.

Uroczystość rozpoczęła się odegraniem przez strażaka, na trąbce. Hejnału Mariackiego.

Następnie Pan **Bogusław Strzelecki** - doradca Prezydenta Aleksandra Kwaśniewskiego, odczytał list od Prezydenta z życzeniami dla uczestników.

Z kolei prowadzący przywitał przybyłych na Kongres:

- Pana **Jerzego Albina** - Głównego Geodetę Kraju
- Pana **Ryszarda Preussa** - Wiceprezesa Głównego Urzędu Geodezji i Kartografii.
- Pana **Andreas Dreesa** - Vice-Prezydenta Międzynarodowej Federacji Geodetów (FIG).

Głos zabrał Vice-Prezydent FIG, który w imieniu swoim i Prezydenta FIG prof. **Holgera Magela** powitał uczestników i przekazał im serdeczne pozdrowienia, na zakończenie wystąpienia wręczył, po raz pierwszy w Polsce, członkostwo akademickie FIG - Wydziałowi Inżynierii Środowiska i Geodezji Akademii Rolniczej w Krakowie. Dyplom odebrał Dziekan Wydziału, prof. **Zenon Pijanowski**. Nastąpiły dalsze powitania:

- prof. **Jerzego Niedziółkę** - Prorektora AR w Krakowie
- prof. **Bogdana Ney** - Przewodniczącego VII Wydziału PAN.
- prof. **Jana Gocala** - Dziekana Wydziału Geodezji i Inżynierii Środowiska AGH w Krakowie
- prof. **Ryszarda Żróbka** - Dziekana Wydziału Geodezji i Gospodarki Przestrzennej Uniwersytetu Warmińsko Mazurskiego w Olsztynie.
- Pana **Ryszarda Póttoraka** - Wicewojewodę Małopolskiego, który powitał gości w imieniu ziemi małopolskiej.
- Pana **Zbigniewa K. Zuziaka** - Zastępcę Prezydenta Miasta Krakowa.
- Pana **Kazimierza Bujakowskiego** - Pełnomocnika Prezydenta Miasta Krakowa
- Pana **Jerzego Kozłowskiego** - Naczelnika Departamentu. Gospodarki Ziemi Ministerstwa Rolnictwa i Rozwoju Wsi. Odczytał On list od Ministra **Wojciecha Olejniczaka**
- Prof. **Paula van der Molena** - Przewodniczącego VII Komisji FIG, który powitał go za zaproszenie Komisji do Polski oraz przekazał życzenia pomyslnych obrad
- Pana **Henryka Grobelnego** - Dyrektora Departamentu Infrastruktury MON.
- Pana **Jerzego Kula** - Dyrektora Departamentu Geodezji i Kartografii Ministerstwa Infrastruktury.
- Pana **Wojciecha Malinowskiego** - Zastępcy dyrektora Departamentu Centrum Ogólnopolskich Rejestrów Sądowych (GORS) Ministerstwa Sprawiedliwości.
- Pana **Henryka Jędrzejewskiego** - Dyrektora Departamentu Regulacji Rynku Nieruchomości Urzędu Mieszkalnictwa i Rozwoju Miast Odczytał list od Pana **Marka Bryxa** - Prezesa Urzędu.

Po tym dość długim powitaniu i wystąpieniach gości, Prof. **Andrzej Hopfer** poprosił Prezesa Stowarzyszenia Geodetów Polskich prof. **Kazimierza Czarnckiego** o oficjalne otwarcie II Międzynarodowego Kongresu Katastralnego.

Prezes SGP w swoim wystąpieniu podkreślił ważność i aktualność tematyki przedstawionej w referatach, podziękował Prezydentowi RP za ciepłe słowa skierowane do uczestników Kongresu, podziękował gościom za uświetnienie swojej obecnością obrad Kongresu, życzył uczestnikom pomyslnych obrad, poczyni oficjalnie otworzył Kongres.

Dalsze obrady toczyły się zgodnie z podanym porządkiem obrad. Po wygłoszonych referatach odbywały się dyskusje, nieraz bardzo emocjonalne.

O poziomie wygłoszonych referatów świadczy fakt uznania przez Międzynarodową Federację Geodetów, referatu opracowanego przez: **Bogdana Ney** i **Andrzeja Sambura**, pt. *Rozwój technologii informatycznych umożliwiających funkcjonowanie katastru ukierunkowanego na klienta*, jako referatu miesiąca i zamieszczenie go na stronie internetowej FIG.

Integralną częścią Kongresu była piękna wystawa, zorganizowana przez Główny Urząd Geodezji i Kartografii pt. **Polski kataster wczoraj, dziś i jutro**

W sobotę 21.09.2003 roku o godzinie 18.00 Prezes SGP prof. **Kazimierz Czarncki** serdecznie podziękował: władzom FIG za objęcie patronatu nad Kongresem, autorom referatów za trafny dobór tematyki i ciekawe zaprezentowanie swoich opracowań, organizatorom za profesjonalną, wzorową organizację zarówno obrad merytorycznych jak i imprez towarzyszących a wszystkim uczestnikom życzył szczęśliwego powrotu do domu. Na zakończenie wystąpienia zaprosił wszystkich na III Kongres Katastralny, który SGP zamierza zorganizować za kilka lat, poczyni oficjalnie zamknął obrady III Kongresu Katastralnego.

W obradach wzięło udział ponad 200 osób w tym 34 gości zagranicznych z: Europy, Australii, Afryki, Azji, Ameryki Południowej i Ameryki Północnej, a więc można powiedzieć z całego Świata. W części obrad Kongresu wzięło udział 47 uczestników zagranicznych, którzy przybyli na spotkanie Komisji 7 FIG.

Tadeusz Kuźnicki

Spotkanie Komisji 7 FIG w Krakowie

Ponad pięćdziesięciu ekspertów z zakresu „katastru i administrowania przestrzeni” z całego świata zebrało się na obradach w dniach 17-23 września 2003 r.

Komisja 7 Międzynarodowej Organizacji Geodetów (FIG) po raz drugi wybrała jako miejsce obrad Polskę. Coroczne obrady Komisji 7 poświęcone są wymianie doświadczeń, przedstawieniu poszczególnych prac wykonanych w wielu krajach a także poszukiwaniu najlepszych rozwiązań „katastralnych i przestrzennych”. Pierwszy dzień był między innymi poświęcony prezentacji polskiego systemu katastralnego przeprowadzonej przez prof. Wojciecha Wilkowskiego i Prof. Andrzeja Hopfera. Materiał ten był przedmiotem ożywionej dyskusji podczas której prelegenci szczegółowo nakreślili historie, stan aktualny oraz założenia przyszłych prac nad systemem katastralnym w Polsce.

Podczas prac w Krakowie Komisja 7 została poinformowana przez Andrasa Ossko (Węgry) o nowopowstałym ośrodku naukowo-badawczym - „Central European Land Knowledge Centre” z siedzibą w Budapeszcie, ponadto zostały przedstawione rezultaty Land Redistribution Symposium, organizowanego przez Komisję 7 w Pretorii (Afryka Południowa) w listopadzie 2002. Dyskusja obejmowała także zagadnienia podjęte podczas warsztatów tematycznych: „Cadastral Modelling” oraz „Symposium on IT Renewal Strategies” organizowanych przy wsparciu Komisji 7 w Enschede w marcu i maju 2003 r.

Wiele czasu podczas obrad Komisji 7 zostało poświęcone projektowi „Cadastral Template” Pana dr Daniela Steudlera (Szwajcaria). Warto wspomnieć, iż Cadastral Template jest zestandaryzowanym szablonem zawierającym opisy systemów katastralnych z całego świata. (www.cadastraltemplate.org). Należy zaznaczyć, iż do dnia dzisiejszego 29 krajów jest włączonych do projektu. Podczas spotkania zostały przekazane kolejne raporty z:

Kenii, Korei oraz Jordanii.

Omawiane były także rozprawy doktorskie Mikki Thorhonen (Finlandia) oraz Conrada Tanga (Chiny). Zagadnienie strategii budowy i organizacji katastru i zarządzania przestrzenią były dyskutowane odnośnie prezentacji KHM (Kataster Królestwa Danii) oraz nowego systemu - Registration and Patrimonial Immovables (Belgia).

Tradycją Komisji 7 jest „wycieczka techniczna” mająca na celu zapoznanie wszystkich jej uczestników z praktycznymi aspektami organizacji i zarządzania katastrzem w kraju goszczącym Doroczne Spotkanie Komisji 7. Wytypowano system funkcjonujący w Brzeskim Powiatowym Wydziale Geodezji, Katastru, Kartografii i Gospodarki Nieruchomościami jako przykład nowoczesnego podejścia w zarządzaniu przestrzenią. System ten został wprowadzony pod kierunkiem dr Edwarda Mechy. Zaznaczyć należy iż przy organizacji szczególnie zaangażowani byli prof. Karol Noga (Akademia Rolnicza w Krakowie) oraz Tadeusz Babicz (Naczelnik Wydziału Geodezji, Katastru, Kartografii i Gospodarki Nieruchomościami). Organizację całego, trwającego tydzień spotkania Komisji 7 koordynował Karol Klin (Wyższa Szkoła Gospodarowania Nieruchomościami w Warszawie)

W następnym roku Komisja 7 zamierza przeprowadzić seminarium nt: „e-land administration” w Innsbrucku (Austria), „land consolidation” w Clermont Ferrand (Francja), „land administration in post conflict areas” w Pristinie (Kosowo), oraz on the impact of new laws on Africa on land registry and cadastre w Nairobi (Kenia).

Przygotował: Karol Klin

KONKURS

REGULAMIN I OGÓLNOPOLSKIEGO KONKURSU NA WSPOMNIENIA O TYCH, KTÓRZY ODESZLI, A PAMIĘĆ O NICH JEST CIĄGLE ŻYWA, O WYCHOWAWCACH POKOLEŃ GEODETÓW. O „Złote Pióro” Prezesa SGP.

Motto: *Biegną lata, no cóz
Coś zostaje z nas tu, na pamiątkę tych dat
Jakby liść w książkę wpadł...*

Leszek Długosz

Organizatorzy: Zarząd Oddziału SGP w Kaliszu, we współpracy z Zarządem Głównym Stowarzyszenia Geodetów Polskich.

Wzornik nad konkursem obiel:

- Prezes Zarządu Głównego SGP, prof. Kazimierz Czarnecki,
- Centrum Kultury i Sztuki w Kaliszu

Celem konkursu jest zachowanie w pamięci barwnych postaci geodetów i ludzi związanych z geodezją oraz rozpropagowanie wśród młodego pokolenia geodetów etosu zawodu oraz etyki geodety, aby w dobie programów komputerowych, map numerycznych, baz danych itp. nie zagubić człowieka. Celem konkursu nie jest pisanie życiorysów tych ludzi, lecz w zdaniu, które najkrócej opisuje zaistnienie: „Urodził się, żył i umarł”, wypełnienie treścią słowa „żył”.

Forma wypowiedzi jest dowolna, natomiast organizatorzy apelują o powściągliwość i nieprzysyłanie prac dłuższych niż 5 stron maszynopisu. W wyjątkowych i uzasadnionych przypadkach Jury spojrzysz łaskawie na dłuższe wypowiedzi. Praca powinna być wydrukowana. Dopuszcza się bardzo czytelne rękopisy. Mile widziany jest zapis na dyskietce dołączony dodatkowo, również zaopatrzone w godło.

Prace opatrzone godłem, powtórzonym na osobnej zaklejonej kopercie zawierającej wewnątrz dane autora: datę i miejsce urodzenia, pełen aktualny adres, telefon kontaktowy, prosimy nadsyłać do 15 marca 2004r. (decyduje data stempla pocztowego) pod adres:

Zarząd Oddziału SGP w Kaliszu

62-800 KALISZ

ul. B. Rumińskiego 2A

Przewiduje się następujące nagrody: I miejsce: złote pióro i 1000 zł,
II miejsce: srebrne pióro i 700 zł,
III miejsce: brązowe pióro i 300 zł

Przewidujemy również wyróżnienia polegające na zakwalifikowaniu pracy do druku w wydawnictwie po zakończeniu konkursu.

Laureaci będą powiadomieni listownie o wynikach konkursu i zaproszeni na uroczyste podsumowanie konkursu w Antoninie podczas III Kaliskich Spotkań z Kulturą, wiosną 2004 r., organizowanymi przez SGP Oddział w Kaliszu, Centrum Kultury i Sztuki w Kaliszu oraz Stowarzyszenie Architektów Polskich Oddział w Poznaniu.

Prace nadsyłane na konkurs nie będą odsyłane. Zastrzegamy sobie prawo bezpłatnego publikowania nagrodzonych i wyróżnionych prac w wydawnictwie po zakończeniu konkursu oraz w środkach masowego przekazu.

Zapraszamy do współpracy ludzi dobrej woli. Liczymy na hojność darczyńców, zarówno indywidualnych, jak i na instytucje związane z geodezją, a także z kulturą.

Sądzę, że czasu jest wystarczająco dużo, a nadchodzący okres Świąt Bożego Narodzenia oraz Nowego Roku sprzyja refleksji i wspomnieniom. Jestem głęboko przekonany, iż jest to dobry czas, a wspomnienie ludzi nietuzinkowych, którzy wycisnęli piętno na nas, jest dobrym powodem, żeby usiąść i napisać o tym właśnie teraz.

Kalisz, dnia 01-12-2003r.

Za organizatorów,

Prezes Oddziału SGP w Kaliszu

Jan Cegła

**Slovenská spoločnosť geodetov a kartografov
Stowarzyszenie Geodetów Polskich
Český svaz geodetů a Kartografů**



KOMUNIKAT

**X Międzynarodowe
Słowacko-Polsko-Czeskie
Dni Geodezji**

Pieszczany, 6 – 8 maja 2004 r.

INFORMACJE

Obrady i zakwaterowanie uczestników w hotelu SLNAVA w Pieszczanach (PIEŠŤANY)
Koszt uczestnictwa wynosi 500,00 PLN i obejmujący: 2 noclegi, 2-dniowe wyżywienie, sale konferencyjne, publikacje referatów oraz imprezy towarzyszące.

Należność prosimy wpłacać na konto ZG SGP.

Bank Millennium nr 79-1160220200000055156880 do dnia 31.01.2004r.

Zgłoszenie należy przesyłać do dnia 31.03.2004r.(pocztą, faxem lub pocztą elektroniczną)
na adres Zarządu Głównego SGP ul.Czackiego 3/5, 00-043 Warszawa, tel/fax 826 87 51,
e-mail: biuro@sgp.geodezja.org.pl

Dojazd we własnym zakresie.

KARTA ZGŁOSZENIA

Imię i nazwisko.....

Adres z kodem i telefonem kontaktowym

podpis

Proponowany program :

6 maja 2004, czwartek : 14.00 – rejestracja uczestników
15.00 – otwarcie, wystąpienia przewodniczących stowarzyszeń i gości
18.00 – kolacja /piknik/

7 maja 2004, piątek : 8.00 – śniadanie
9.00 – program merytoryczny „Budowa miejskich systemów informacyjnych” /2 referaty z każdego kraju/
11.00 – przerwa na kawę
13.00 – obiad
15.00 – wycieczka, program sportowo – kulturalny / możliwość zorganizowania turnieju siatkówki lub tenisa/
20.00 – kolacja – spotkanie towarzyskie z tańcami

8 maja 2004, sobota
9.00 – śniadanie
10.00 – program merytoryczny – „Zastosowanie technologii ortofoto” /2 referaty z każdego kraju/
13.00 – obiad
14.00 – zakończenie Dni Geodezji

Imprezy towarzyszące :

- Spotkanie geodetów z burmistrzami miast i starostami gmin pod patronatem Przewodniczącego Zrzeszenia Miast i Gmin Republiki Słowackiej.
- Spotkanie z przedstawicielami państwowej administracji resortu geodezji, kartografii i katastru.
- Wystawa producentów miejskich systemów informacyjnych oraz dystrybutorów /handlowców// techniki pomiarowej i obliczeniowej.