ROK 1871 - PLANSZA NR 2

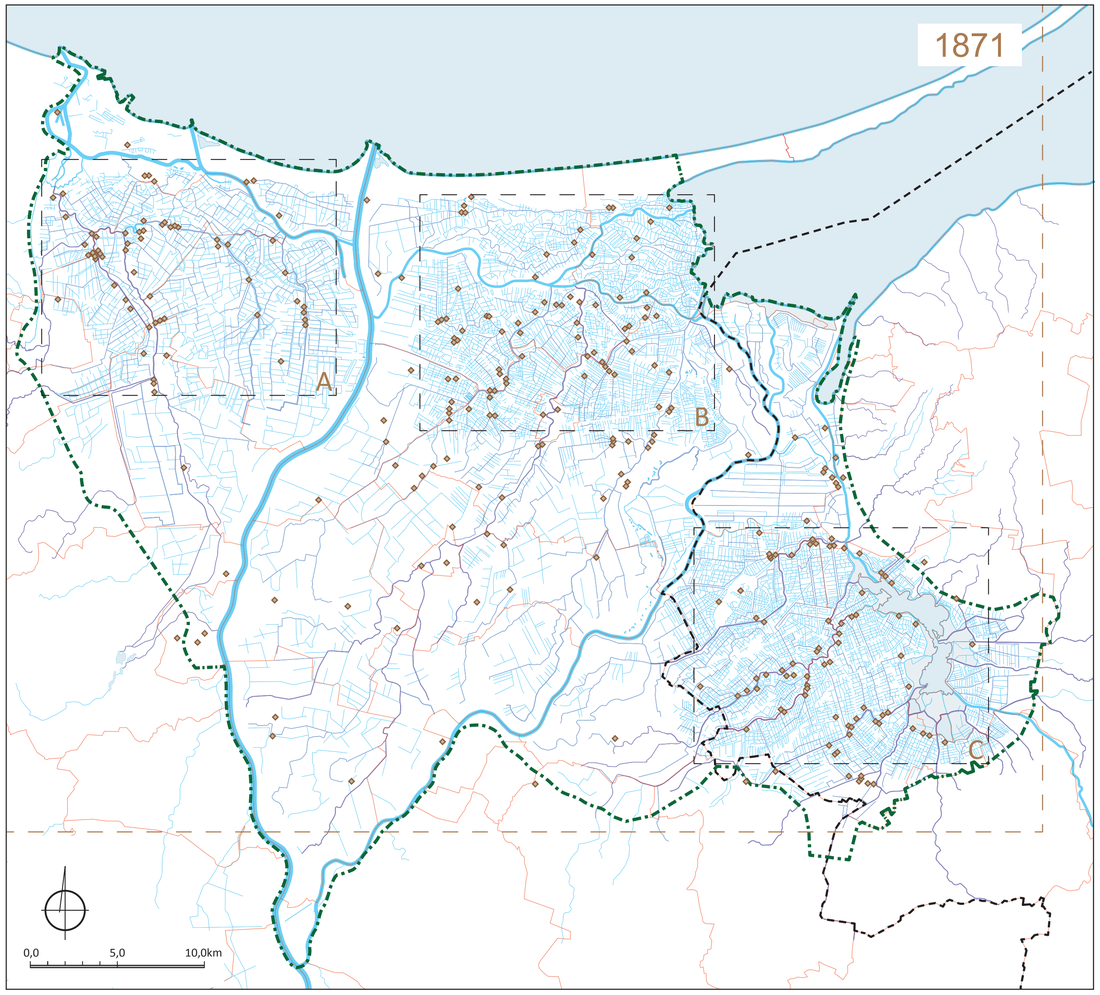

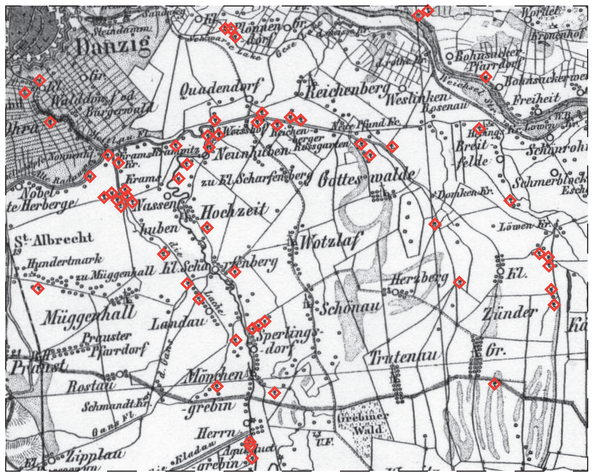

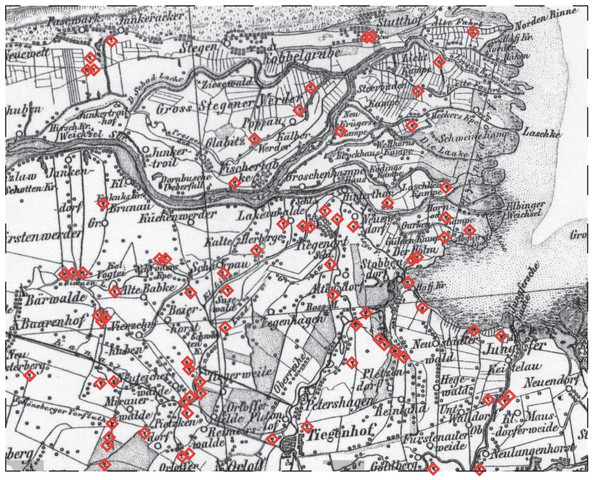

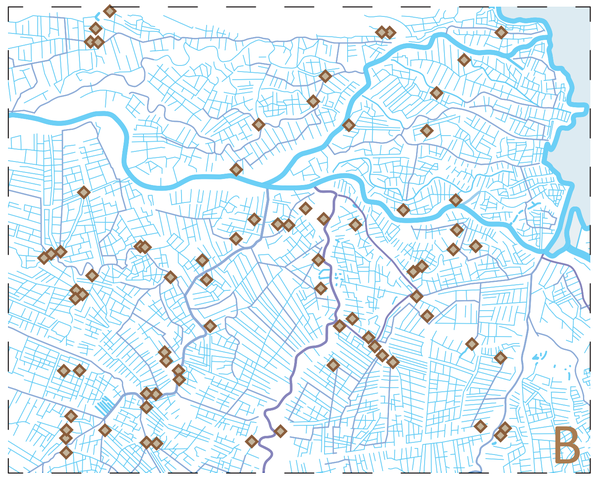

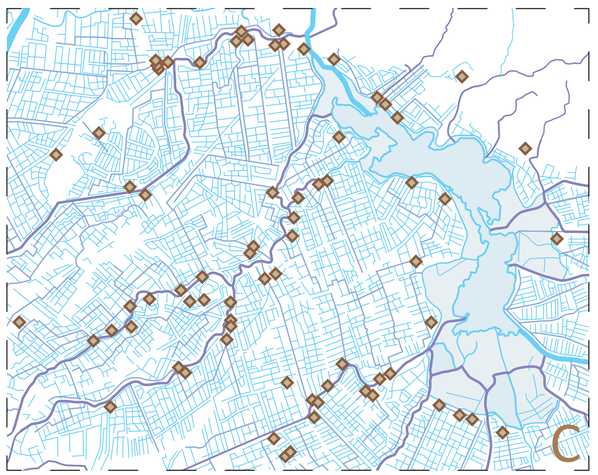

LEGENDA

- GRANICA OPRACOWANIA - Żuławy Wiślane oraz część Mierzei
- RZEKA WISŁA
- GŁÓWNE RZEKI - m.in. Martwa Wisła, Nogat, Szkarpawa
- INNE RZEKI - m.in. Motława, Tuga, Tina, Linawa
- KANAŁY MELIORACJI WODNYCH PODSTAWOWYCH
- INNE CIEKI WODNE
- GRANICA WOJEWÓDZTW
- GRANICE GMIN
- GRANICA MAPY HISTORYCZNEJ
- ORIENTACYJNA LOKALIZACJA HISTORYCZNEGO WIATRAKA **BEZ ROZRÓŻNIENIA FUNKCJI**